

リオ・ネグロ州

1. 位置および面積

(1) 境界

北：ネウケン州、ラ・パンパ州
 ブエノス・アイレス州
 南：チュブツ州
 東：ブエノス・アイレス州
 アルゼンティン海
 西：ネウケン州、チリ共和国

(2) 面積 20 3,013 km²

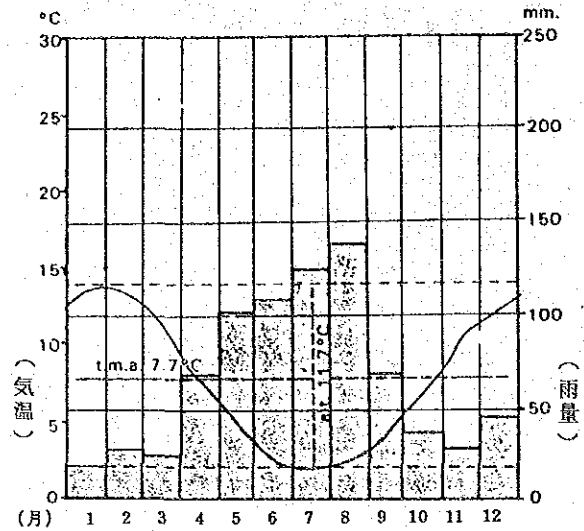
国土総面積構成比 5.4 %

2. 地勢、気候

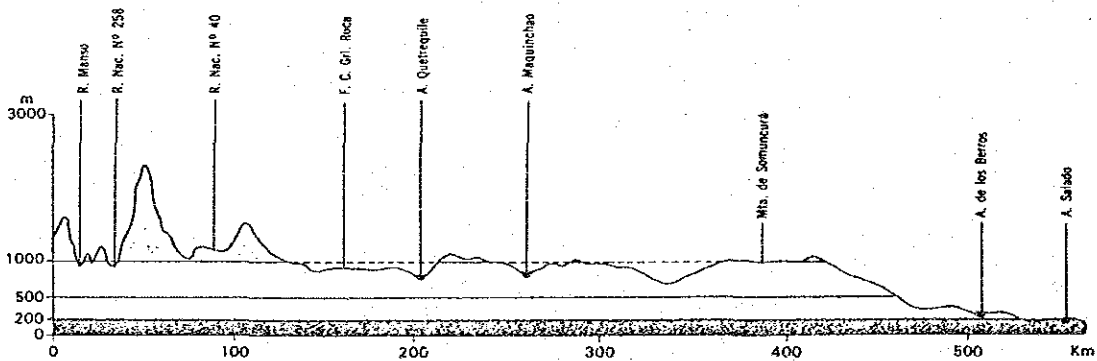
標高(海拔) 836 m
 年間降雨量 782 mm
 凍結しない期間 なし
 風向き 西
 年間平均風速 2.4 Km/時
 無風期間 97日

(パリオチエ測候所)

気温・雨量



地形断面図

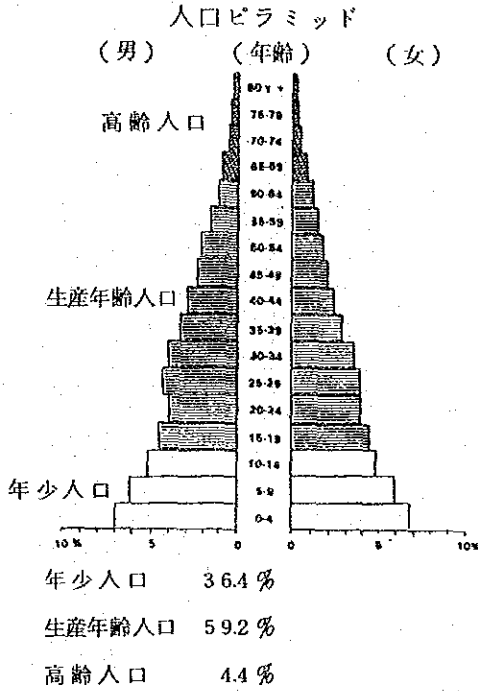


方向 西—東

緯度：南緯41度30分

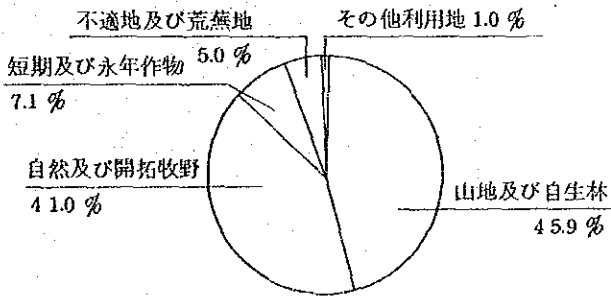
リオ・ネグロ州

3. 人口 383,354人
 総人口構成比 1.38%
 人口密度 1.9人/km²

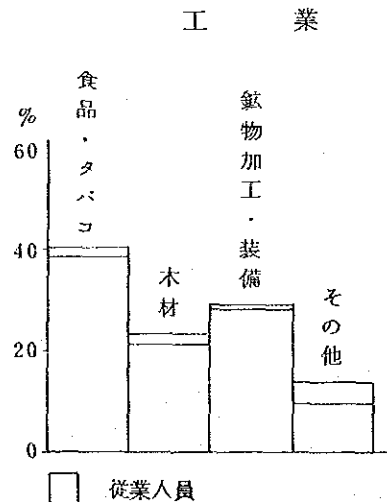
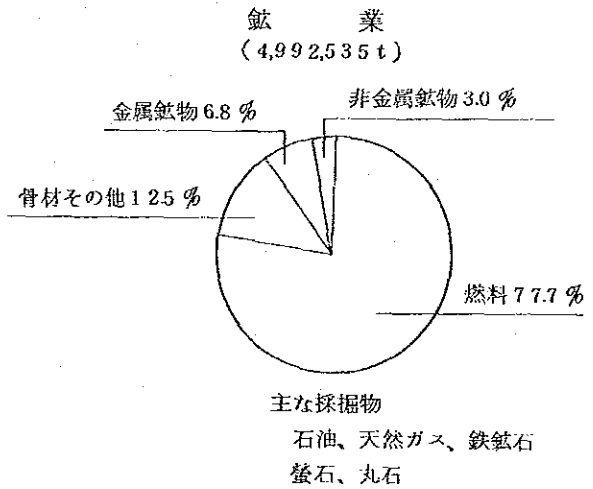

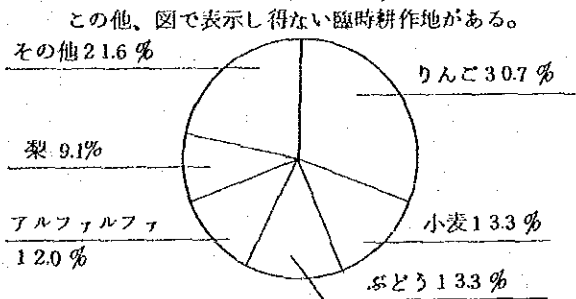


市町村人口構成比
 市・町 70% 農村 30%

土地利用状況
 (15,326,000 Ha)



農業
 (105,486 Ha)



事業所数 1,100(100%)
 従業者 9,133(100%)

サルタ州

1. 位置および面積

(1) 境界

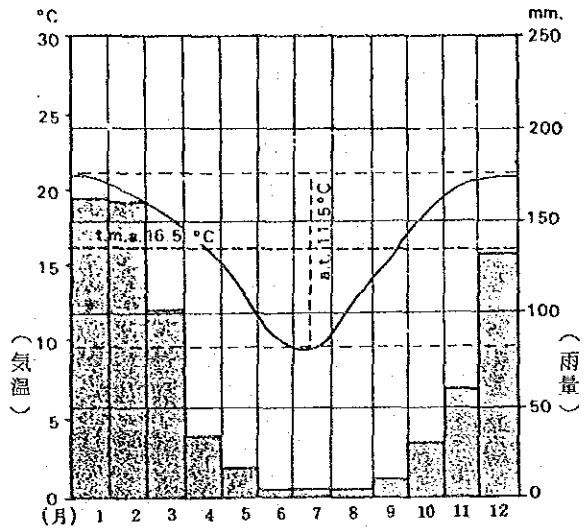
北：ボリヴィア共和国、フカイ州
 南：カタマルカ州、ツクマン州
 サンティアゴ・デル・エステロ州
 東：パラグワイ共和国、チャコ州、
 フオルモサ州
 西：チリ共和国、フカイ州

(2) 面積 154,775 km²
 国土総面積構成比 4.1%

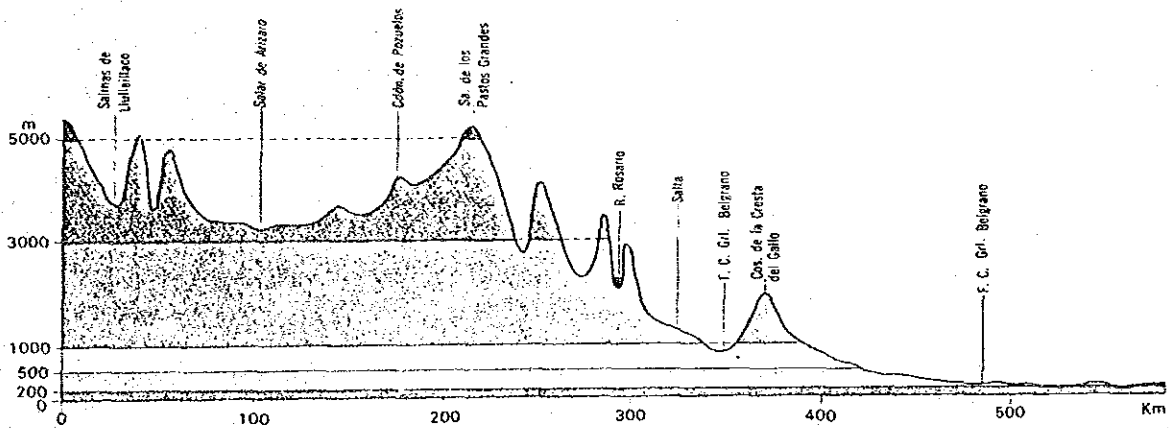
2. 地勢、気候

標高(海拔) 1,226 m
 年間降雨量 703 mm
 凍結しない期間 10月～4月
 風向き 北東、東
 年間平均風速 4 Km/時
 無風期間 225日

(サルタ測候所)
 気温・雨量



地形断面図

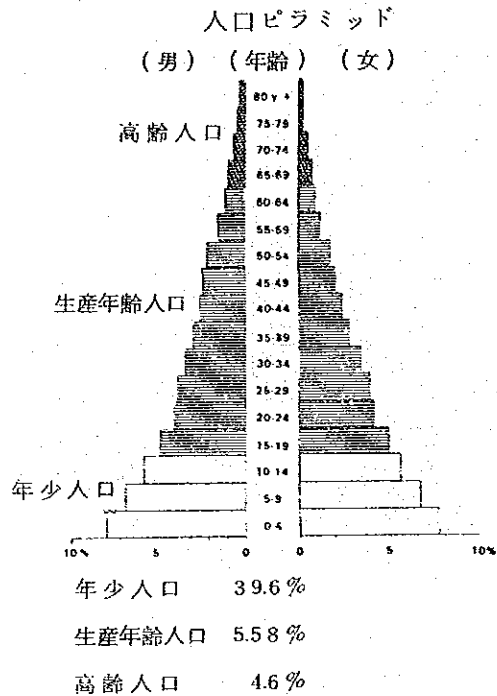


方向 西 - 東

緯度：南緯 24 度 47 分

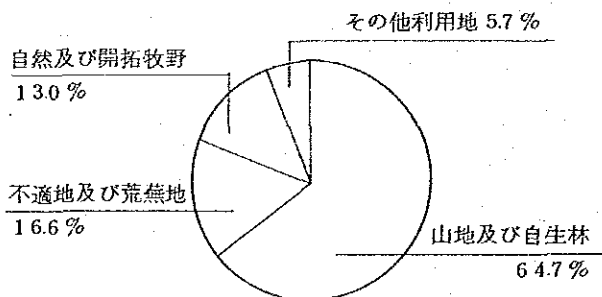
サルタ州

3. 人口 662,870人
 総人口構成比 2.4%
 人口密度 4.3人/km²

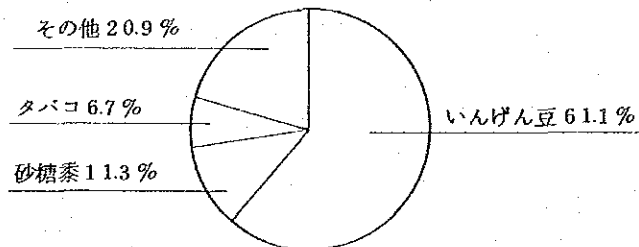


市町村人口構成比
 市・町 72% 農村 28%

土地利用状況
 (9,780,000 Ha)

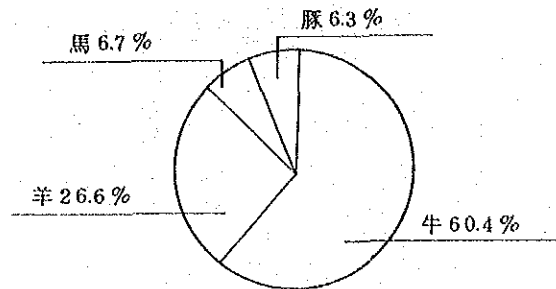


農業
 (225,000 Ha)

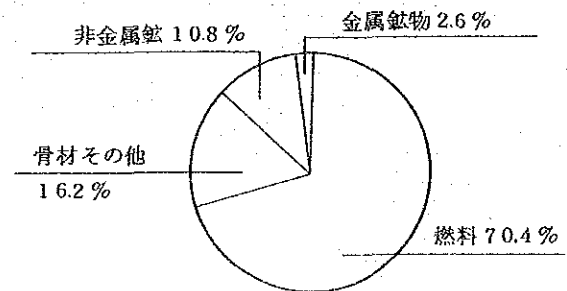


その他主作物
 レモン, 早生トマト, 早生とうがらし
 みかん, コーヒー

牧畜
 (1,147,800頭)




鉱業
 (1,598,285t)



主な採掘物

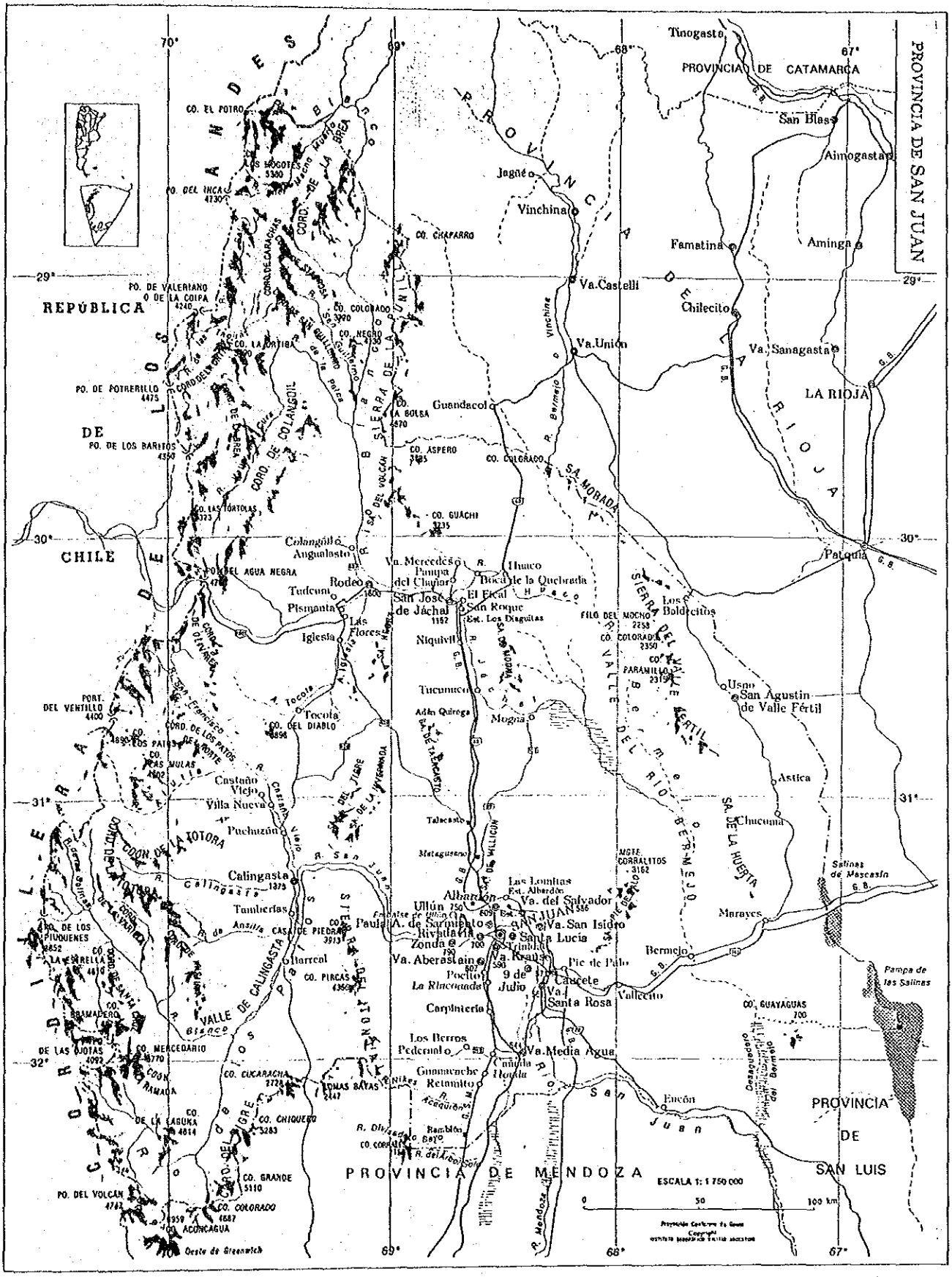
天然ガス, 石油, 丸石, 硼酸塩
 建設用砂, ウラン鉱, 塩

工業



従業員

事業所数 1,436 (100%)
 従業者 12,992 (100%)



サン・フアン州

1. 位置および面積

(1) 境界

- 北：ラ・リオハ州
- 南：メンドサ州、サン・ルイス州
- 東：ラ・リオハ州、サン・ルイス州
- 西：チリ共和国

(2) 面積

89,651 km²

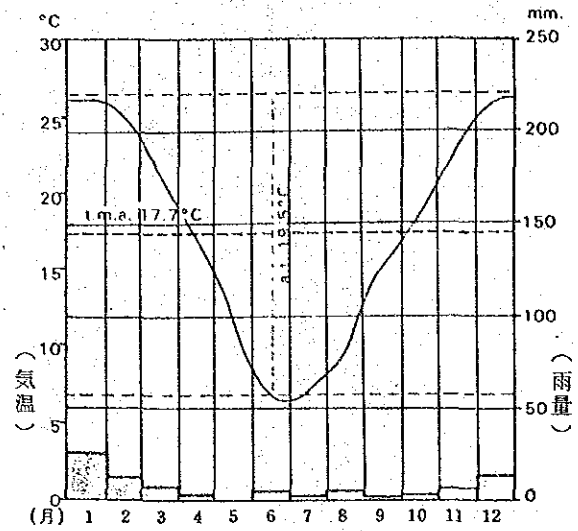
国土総面積構成比 2.4%

2. 地勢、気候

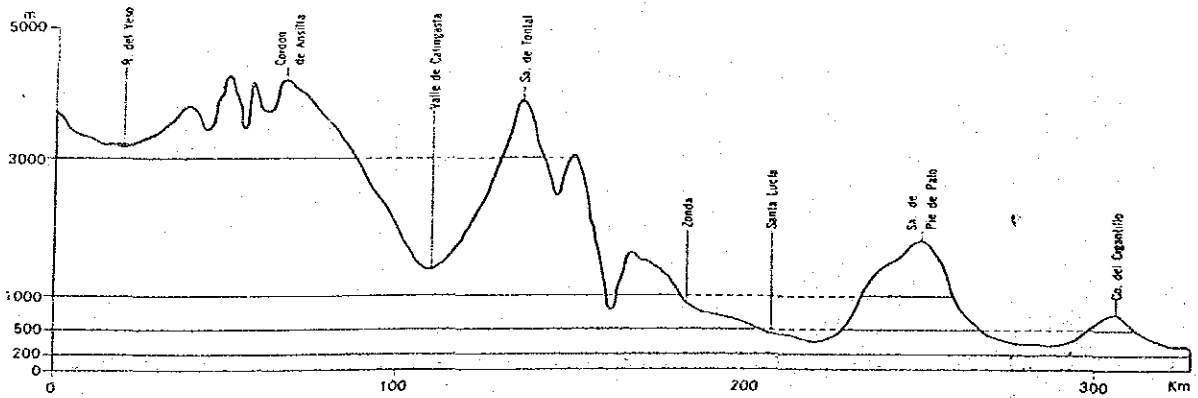
- 標高(海拔) 598 m
- 年間降雨量 76 mm
- 凍結しない期間 11月～3月
- 風向き 南
- 年間平均風速 10 Km/時
- 無風期間 125日

(サン・フアン測候所)

気温・雨量



地形断面図

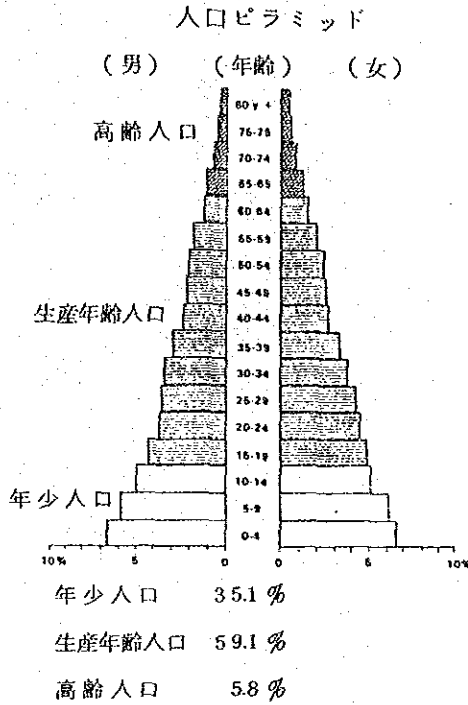


方向 西—東

緯度：南緯 31度 38分

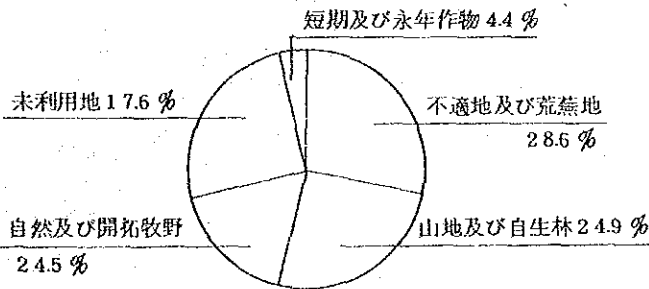
サン・フアン州

3. 人口 465,976人
 総人口構成比 1.7%
 人口密度 5.2人/km²

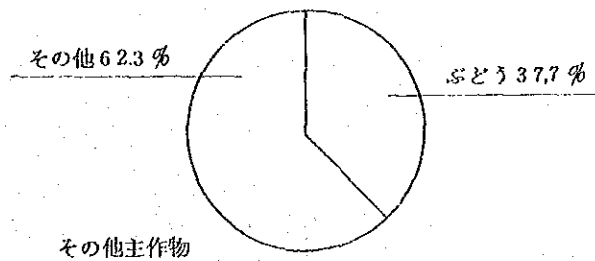


市町村人口構成比
 市・町 72% 農村 28%

土地利用状況
 (3,573,000 Ha)



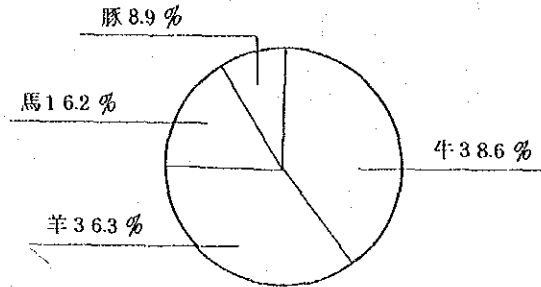
農業
 (157,000 Ha)



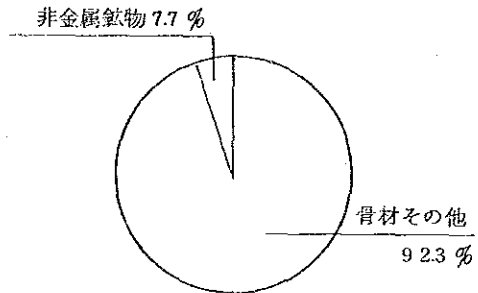
その他主作物

オリーブ、トマト、すもも、
 玉ねぎ、無花果

牧畜
 (131,700頭)



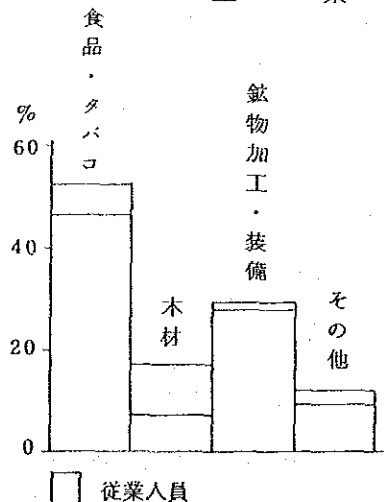
鉱業
 (4,994,237 t)



主な採掘物

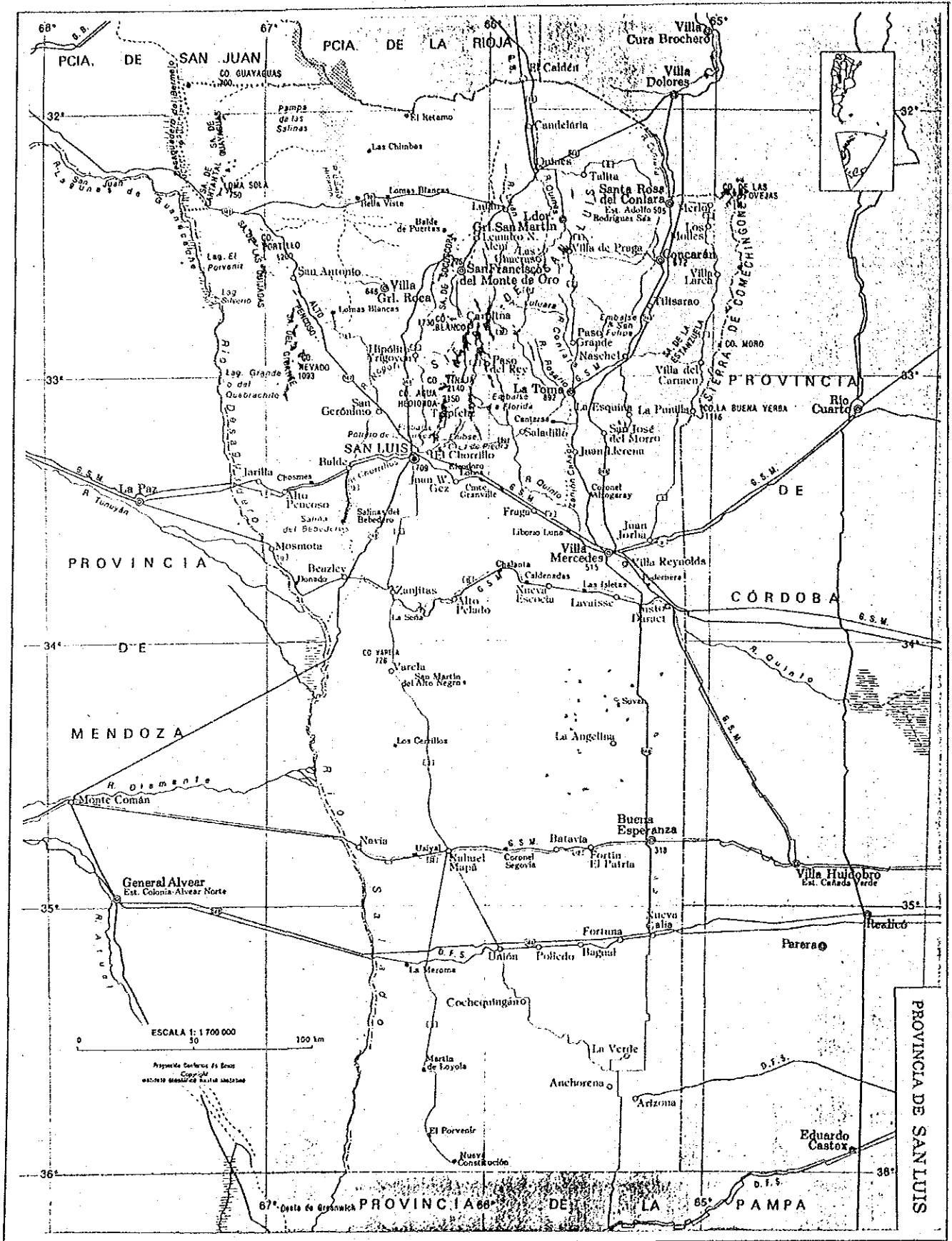
石灰石、硫酸アルミニウム、丸石
 彫塑用粘土、大理石、硫酸マンガ
 この他、図示しえない金属鉱2,512 t
 を採掘した。

工業



□ 従業員

事業所数 1,027(100%)
 従業員 8,451(100%)



サン・ルイス州

1. 位置および面積

(1) 境界

北：サン・フアン州、ラ・リオハ州
 コルドバ州
 南：ラ・パンパ州
 東：コルドバ州、ラ・パンパ州
 西：サン・フアン州、メンドサ州

(2) 面積

76,748 km²

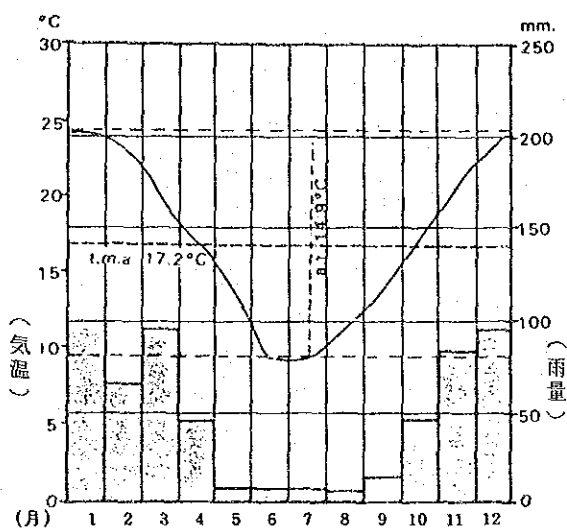
国土総面積構成比 2.0%

2. 地勢、気候

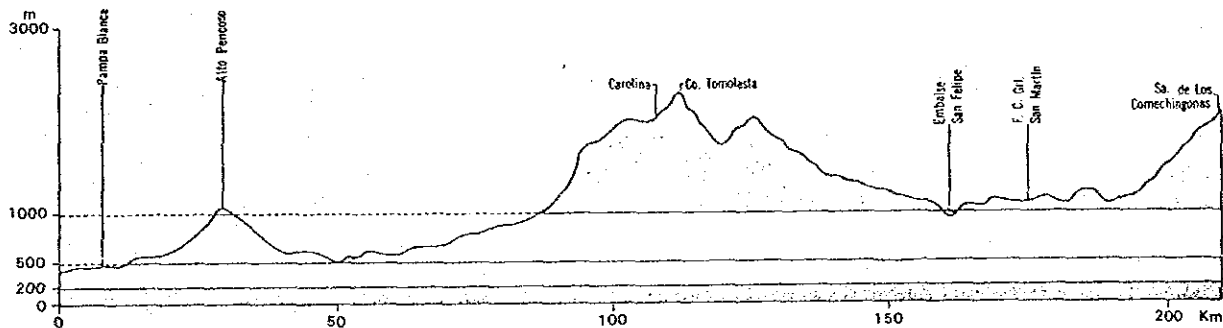
標高(海拔) 713 m
 年間降雨量 567 mm
 凍結しない期間 10月～4月
 風向き 北、東、南東
 年間平均風速 1.8 Km/時
 無風期間 36日

(サン・ルイス測候所)

気温・雨量



地形断面図

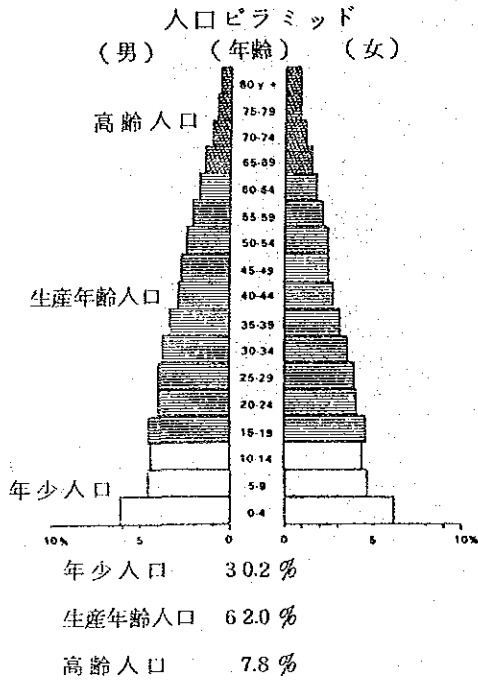


方向 西 - 東

緯度：南緯32度50分

サン・ルイス州

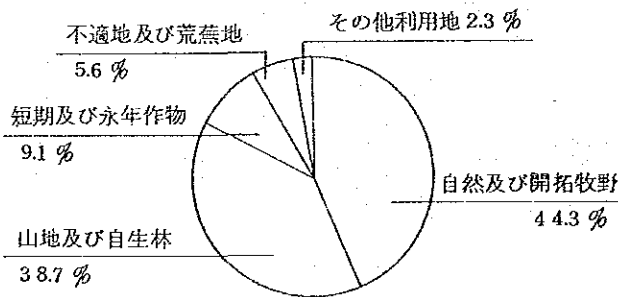
3. 人口 214,416人
 総人口構成比 0.8%
 人口密度 2.8人/km²



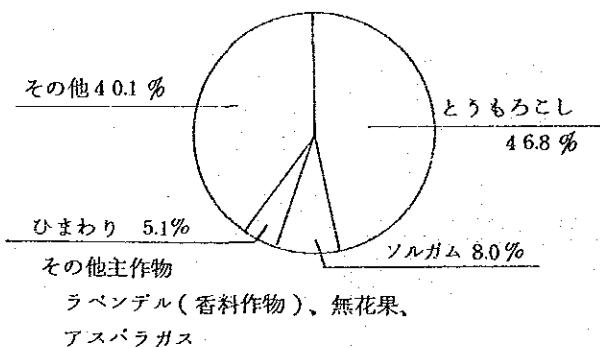
市町村人口構成比

| | | | |
|-----|-----|----|-----|
| 市・町 | 70% | 農村 | 30% |
|-----|-----|----|-----|

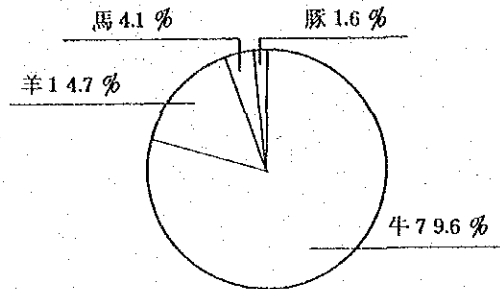
土地利用状況
(6,432,000 Ha)



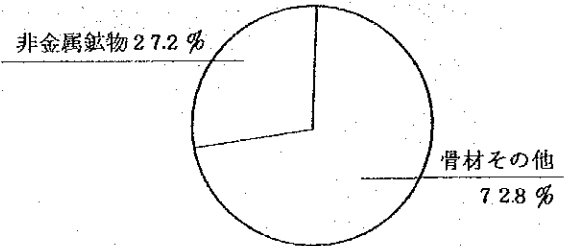
農業
(589,000 Ha)



牧畜
(1,750,100頭)



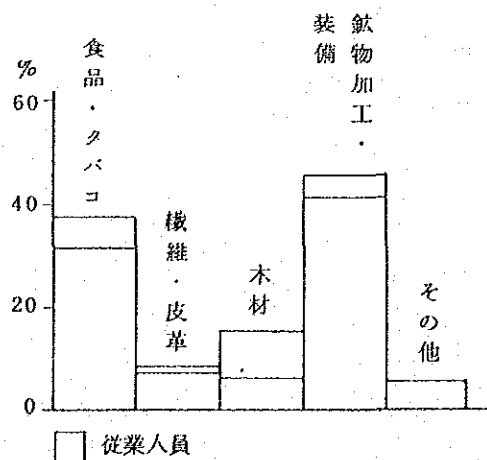
鉱業
(1,507,226 t)



主な採掘物

塩、タングステン鉱、玄武岩、花崗岩、石灰石、雲母、オニックス
 この他、図示し得ない276tの金属鉱を採掘した。

工業



事業所数 888(100%)
 従業員 4,680(100%)

サンタ・クルス州

1. 位置および面積

(1) 境界

- 北：チュブツ州
- 南：チリ共和国
- 東：アルゼンティン海
- 西：チリ共和国

(2) 面積

243,943 km²

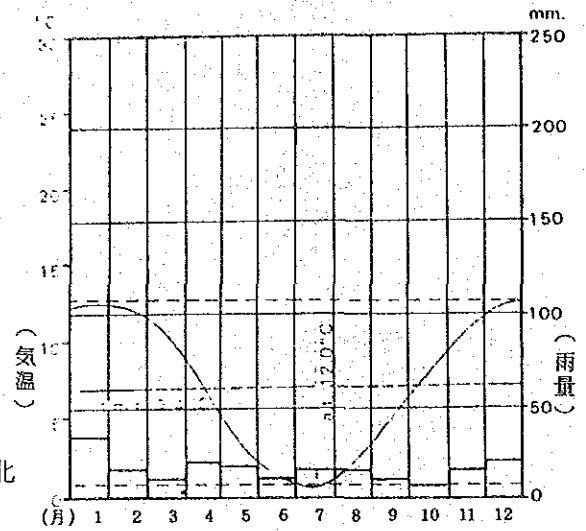
国土総面積構成比 6.5%

2. 地勢、気候

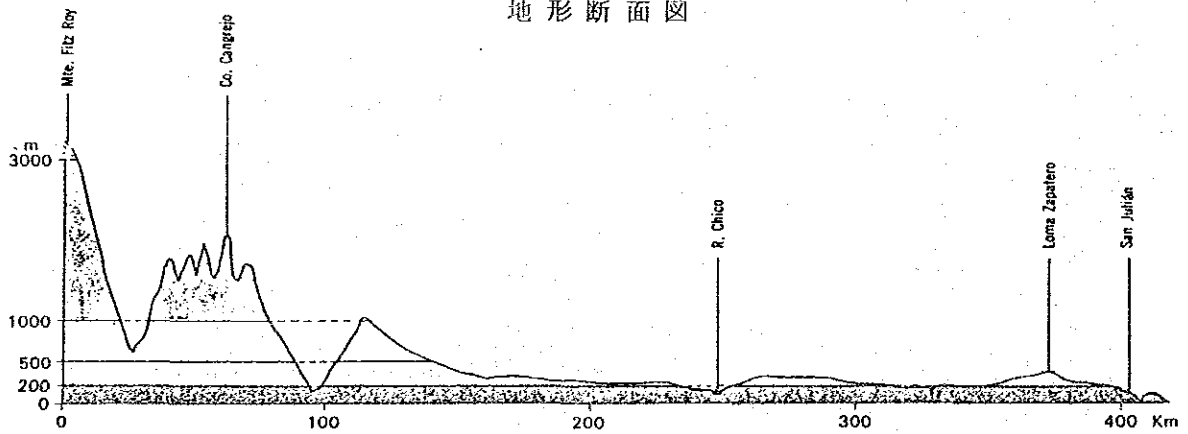
- 標高(海拔) 17 m
- 年間降雨量 185 mm
- 凍結しない期間 1月
- 風向き 西、南西、北西、北
- 年間平均風速 2.3 Km/時
- 無風期間 6.4日

(リオ・ガレーゴス測候所)

気温・雨量



地形断面図

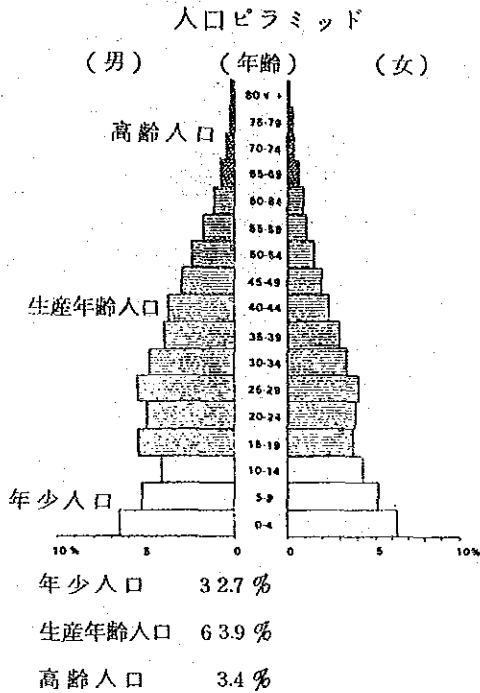


方向 西 - 東

緯度：南緯 49度 18分

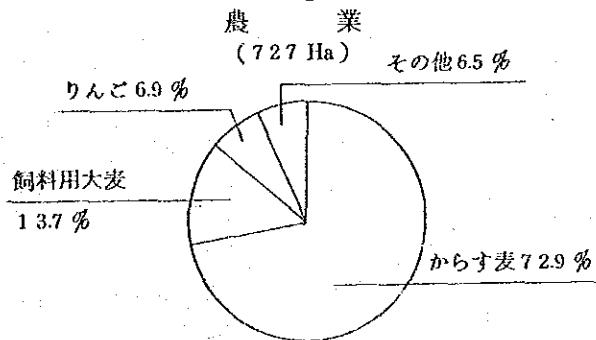
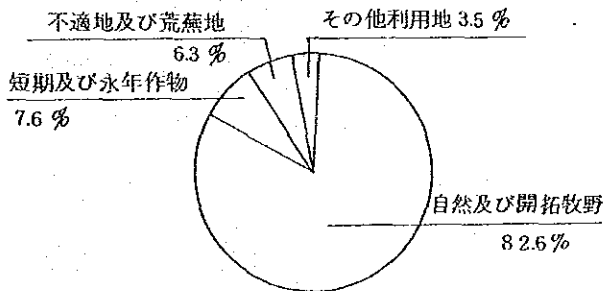
サンタ・クルス州

3. 人口 114,941人
 総人口構成比 0.41%
 人口密度 0.5人/km²



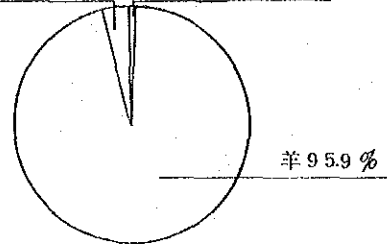
市町村人口構成比
 市・町 86% 農村 14%

土地利用状況
 (22,253,000 Ha)

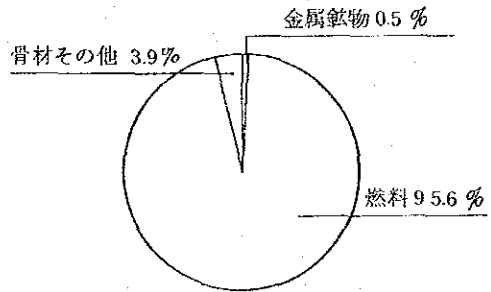


その他主作物
 梨、早生玉ねぎ、
 えんどう

牧畜
 (6,554,500頭)
 (図示し得ない1,100頭の豚を含む)
 馬 3.6% 牛 0.5%



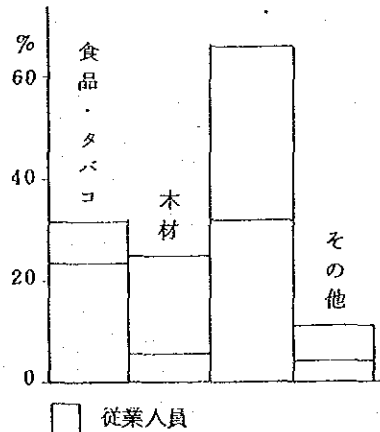
鉱業
 (9,092,703t)



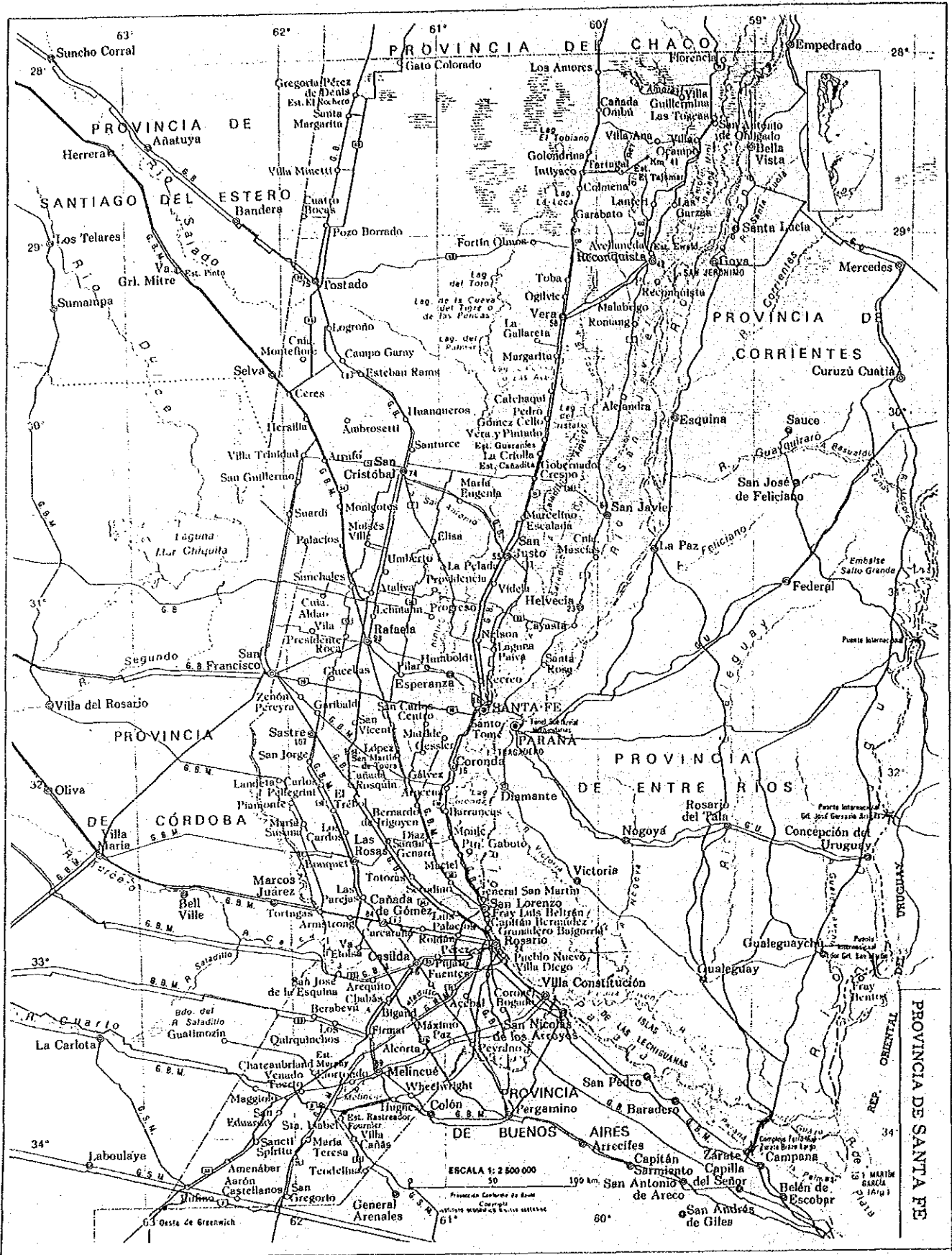
主な採掘物
 石油、天然ガス、石炭

工業

装 鋳
 備 物
 加 工



事業所数 198(100%)
 従業者 1,481(100%)



サンタ・フェ州

1. 位置および面積

(1) 境界

- 北：チャコ州
- 南：ブエノス・アイレス州
- 東：コリエンテス州、エントレ・リオス州
- 西：サンティアゴ・デル・エステロ州
コルドバ州

(2) 面積 133,077 km²

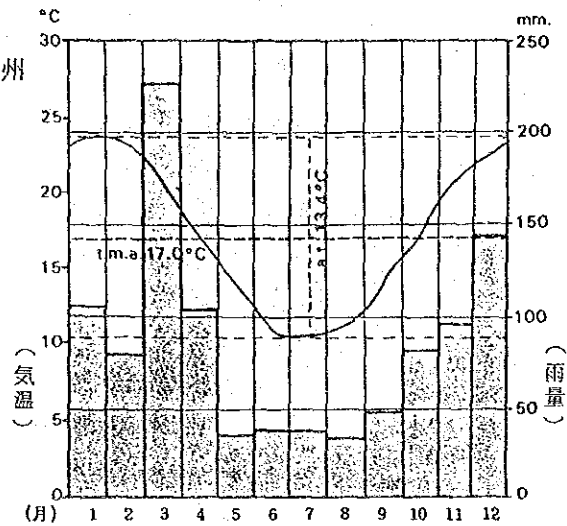
国土総面積構成比 3.5%

2. 地勢、気候

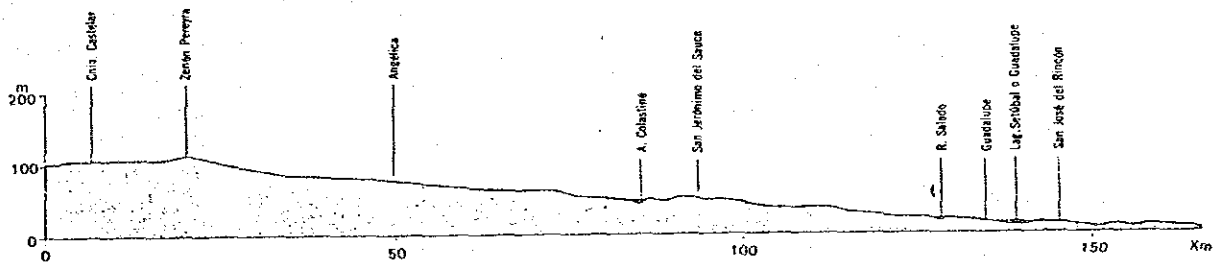
- 標高(海拔) 27 m
- 年間降雨量 1,061 mm
- 凍結しない期間 11月～4月
- 風向き 北東、北、南、東
- 年間平均風速 12 Km/時
- 無風期間 90日

(ロザリオ測候所)

気温・雨量



地形断面図

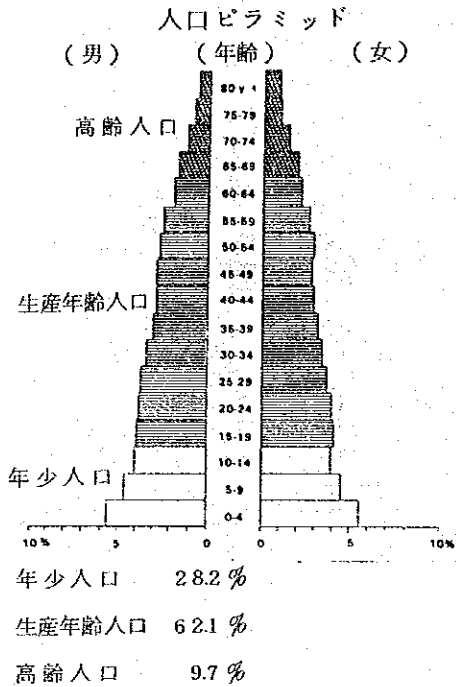


方向 西—東

緯度：南緯31度35分

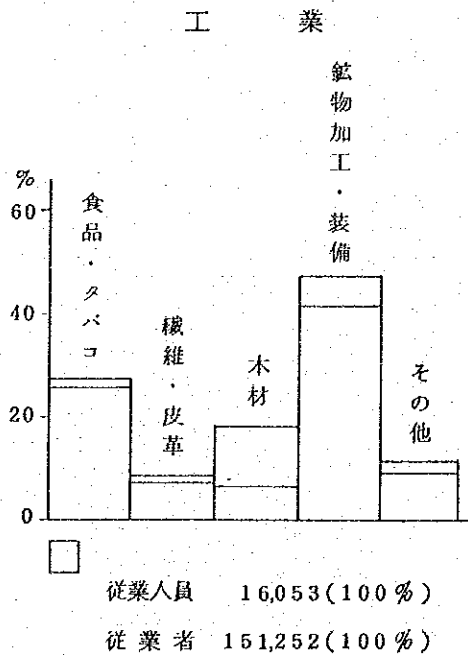
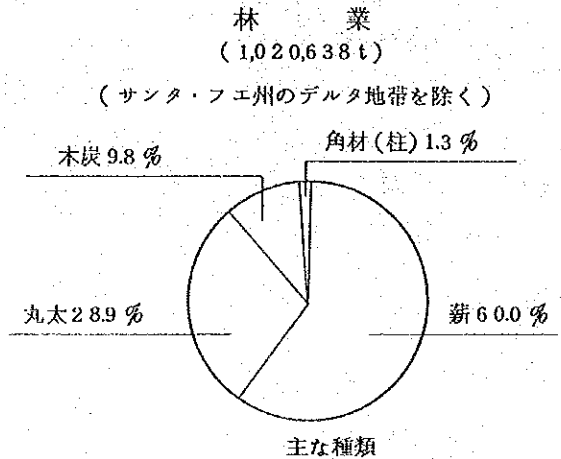
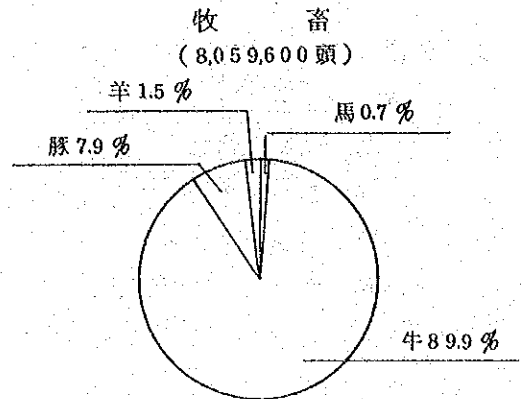
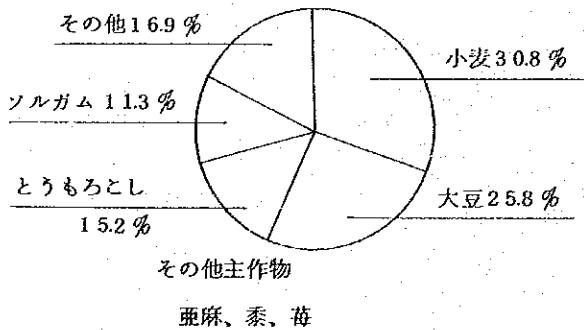
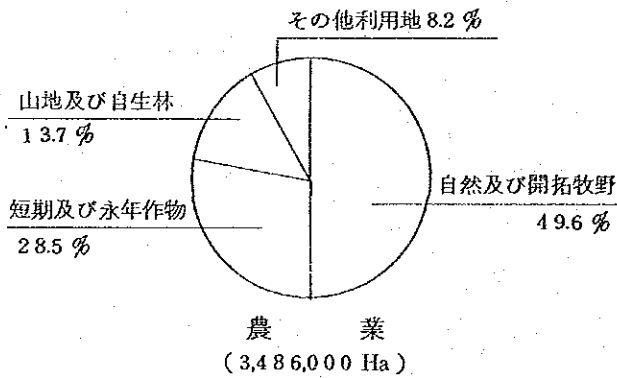
サンタ・フェ州

3. 人口 2,465,546人
 総人口構成比 8.8%
 人口密度 18.5人/km²



市町村人口構成比
 市・町 82% 農村 18%

土地利用状況
 (12,268,000 Ha)



サンティアゴ・デル・エステロ州

1. 位置および面積

(1) 境界

北：サルタ州、チャコ州
 南：コルドバ州
 東：チャコ州、サンタ・フェ州
 西：サルタ州、ツクマン州、
 カタマルカ州

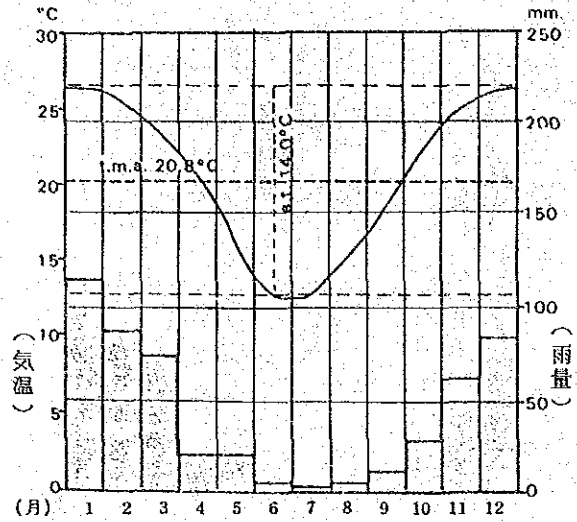
(2) 面積 135,254 km²
 国土総面積構成比 3.6%

2. 地勢、気候

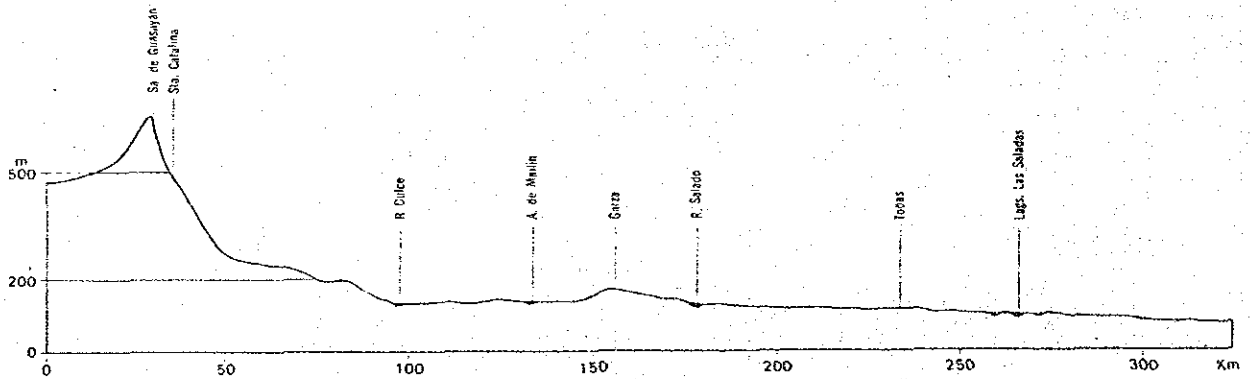
標高(海拔) 199 m
 年間降雨量 520 mm
 凍結しない期間 10月～4月
 風向き 北東、南
 年間平均風速 9 Km/時
 無風期間 162日

(サンティアゴ・デル・エステロ測候所)

気温・雨量



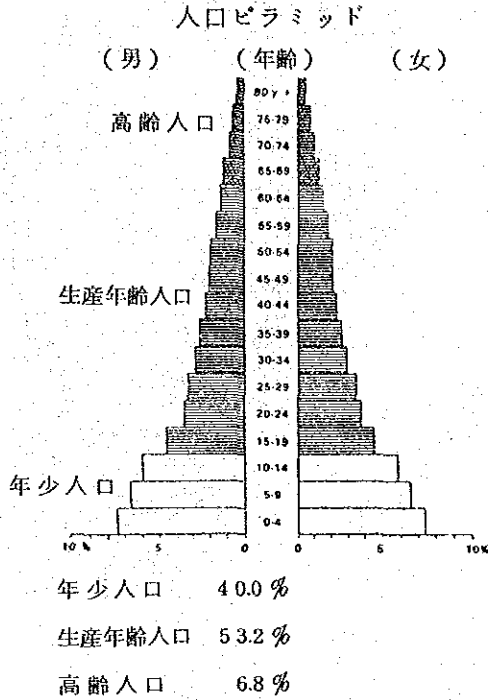
地形断面図



方向 西 - 東
 緯度：南緯28度08分

サンティアゴ・デル・エステロ州

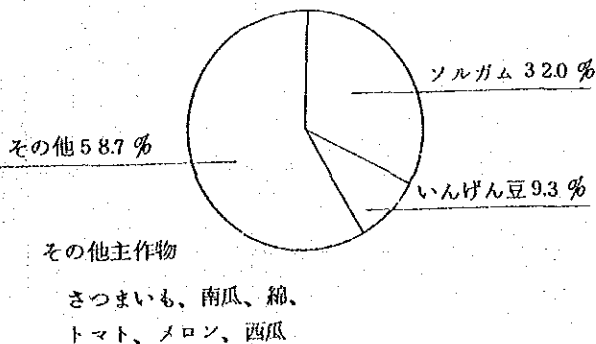
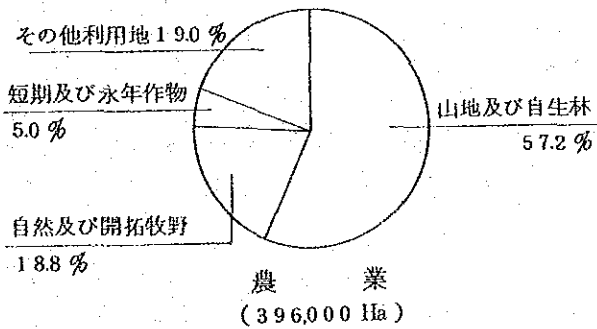
3. 人口 594,920人
 総人口構成比 2.1%
 人口密度 4.4人/km²



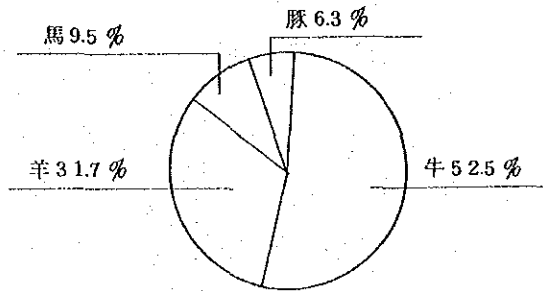
市町村人口構成比

| | |
|-----|-----|
| 市・町 | 52% |
| 農村 | 48% |

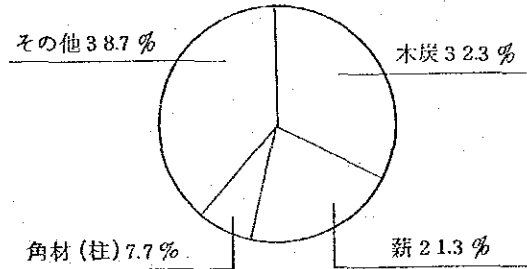
土地利用状況
 (7,932,000 Ha)



牧畜
 (2,194,500頭)



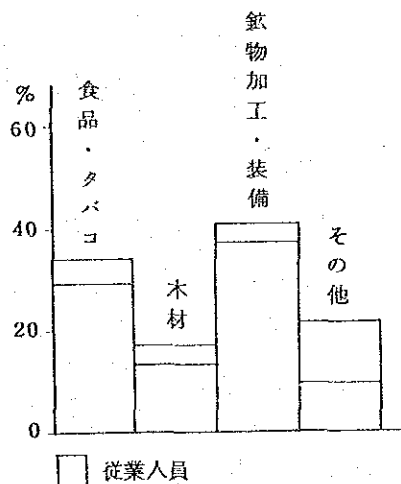
林業
 (275,055 t)



主な種類

白色ケブラチヨ、赤色ケブラチヨ
 アルガローボ

工業



事業所数 1,152(100%)
 従業者 6,836(100%)

ツクマン州

1. 位置および面積

(1) 境界

- 北：サルタ州
- 南：カタマルカ州
- 東：サンティアゴ・デル・エステロ州
- 西：カタマルカ州

(2) 面積

22,524 km²

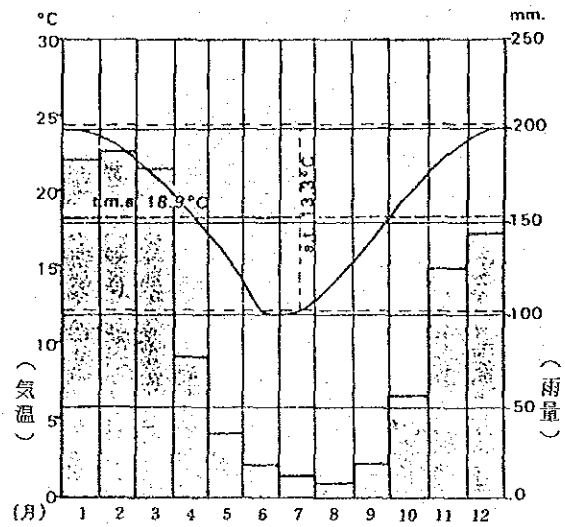
国土総面積構成比 0.6%

2. 地勢、気候

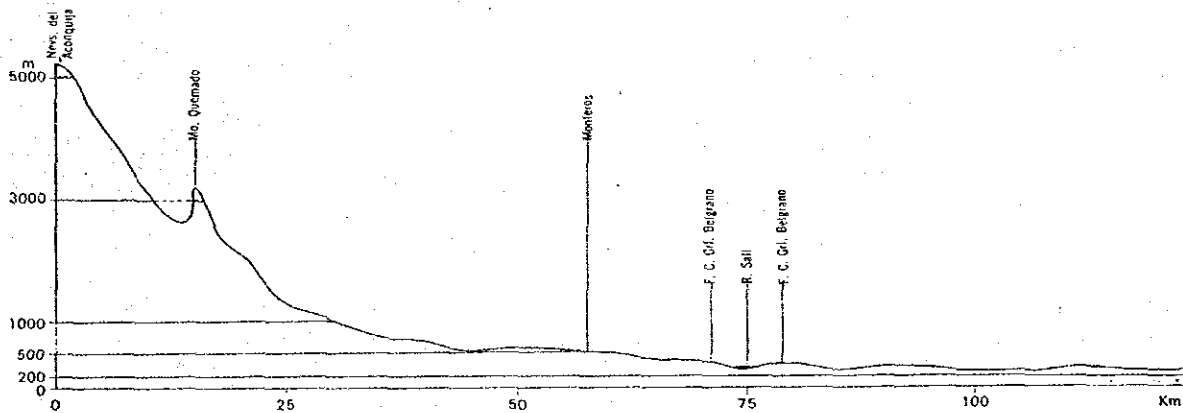
- 標高(海拔) 481 m
- 年間降雨量 1,036 mm
- 凍結しない期間 10月～5月
- 風向き 南、北、西
- 年間平均風速 4 Km/時
- 無風期間 150日

(ツクマン観測所)

気温、雨量



地形断面図

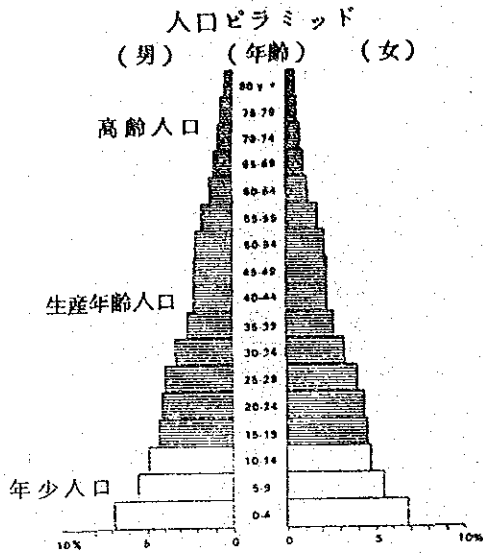


方向 西—東

緯度：南緯 27 度 10 分

ツクマン州

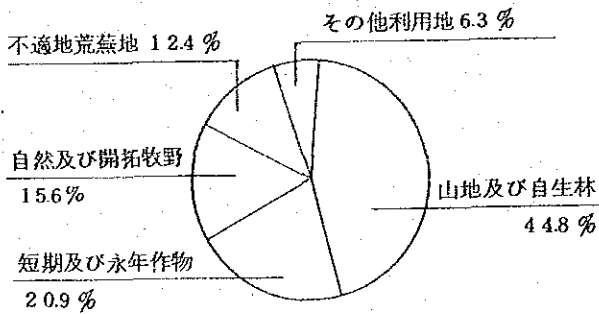
3. 人口 972,655人
 総人口構成比 3.5%
 人口密度 43.2人/km²



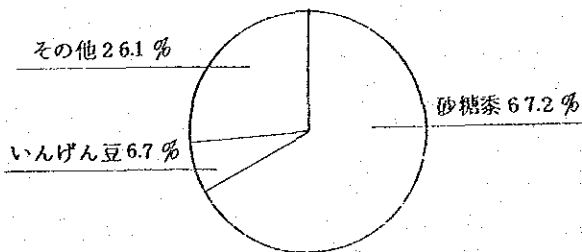
年少人口 35.5%
 生産年齢人口 58.6%
 高年齢人口 5.9%

市町村人口構成比
 市・町 70% 農村 30%

土地利用状況
 (1,785,000 Ha)

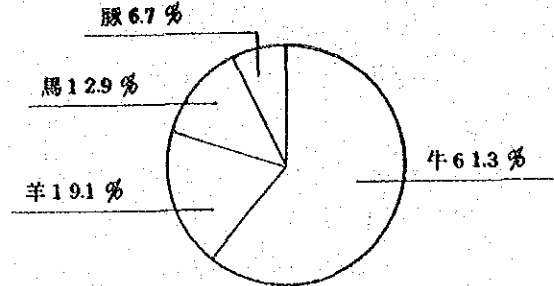


農業
 (372,000 Ha)

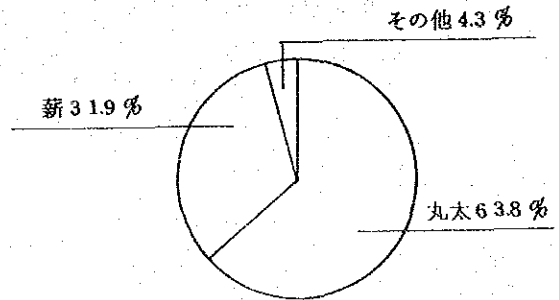


その他主作物
 レモン、タバコ、ジャがいも、
 グレープ・フルーツ

牧畜
 (416,700頭)

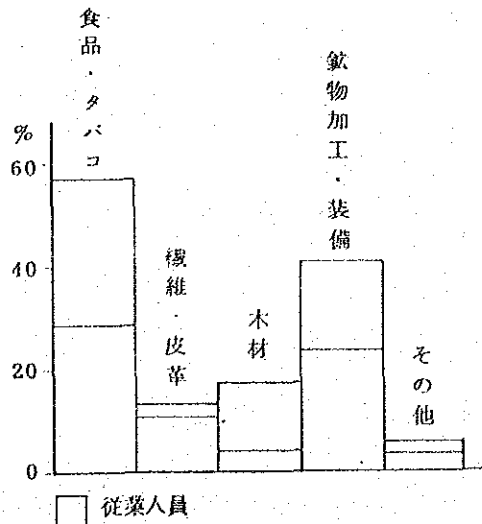


林業
 総生産 (31,710 t)



主な種類
 タウレル、南米杉、くるみ材、
 松科

工業



従業員
 事業所数 2,307(100%)
 従業者 42,291(100%)

