

10


国別基礎資料シリーズ

アルゼンティン共和国

REPUBLICA ARGENTINA



国際協力事業団
 企画部地域課



LIBRARY

国別基礎資料シリーズ

アルゼンティン共和国

REPÚBLICA ARGENTINA

国際協力事業団
企画部地域課

JICA LIBRARY



1053395181

国際協力事業団	
受入 月日 '86. 2. 21	701
	20
登録No. 12444	PLC

作成にあたって

我が国の開発途上国援助の量的な拡大に伴い、その質に関しても種々の改善点が指摘されているところ、効果的かつ効率的な援助を推進して行くためには被援助国のおかれている社会、経済等の現状の十分な調査、検討を踏まえた上で新規案件を選定し、実施することが重要な点である。

上記のような観点より、JICAとしてその業務を実施して行く上での参考に資することを目的として途上国の社会、経済等の基礎的な統計、地図等を取りまとめた国別基礎資料シリーズの作成を行うこととし、先ずアルゼンティンを取り上げることとした。

この資料が各位の執務上の参考になれば幸いである。

昭和60年9月

国際協力事業団

企画部 地域課長

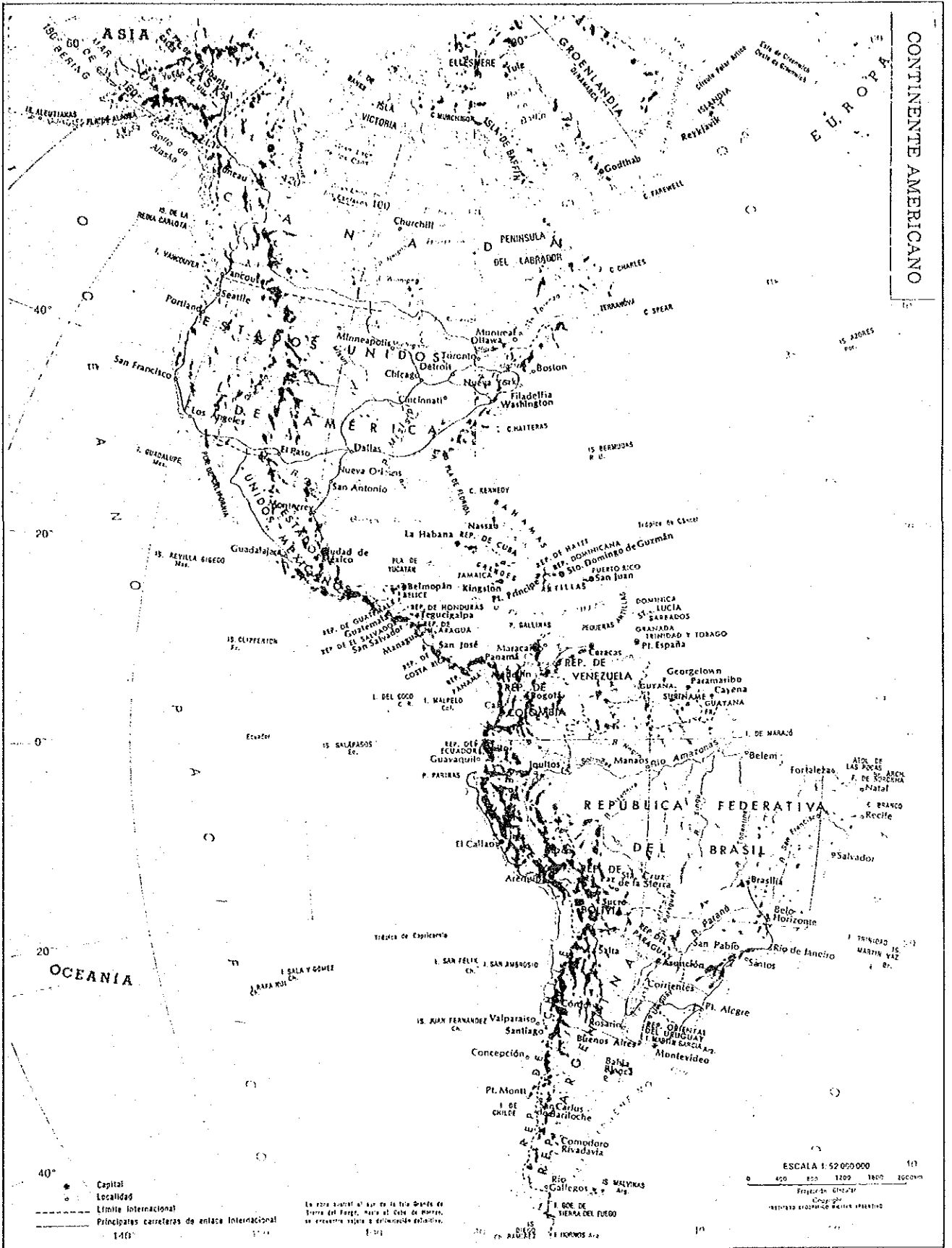
〔参 考〕

1. この地図帳は、1979年、アルゼンティン共和国国軍地理調査部隊が初等、高等学校生徒向け地図として製作、出版し、その後1983年に増補、改訂したものを業務用資料として抄訳したものである。
2. 地図帳の説明文は、できるだけ原文に忠実に訳したが、資料としてあまり重要でないと思われる部分は省略した。
3. 地名、その他の個有名詞のカタカナ表記については、できる限り原音に近いカタカナ表記とした。

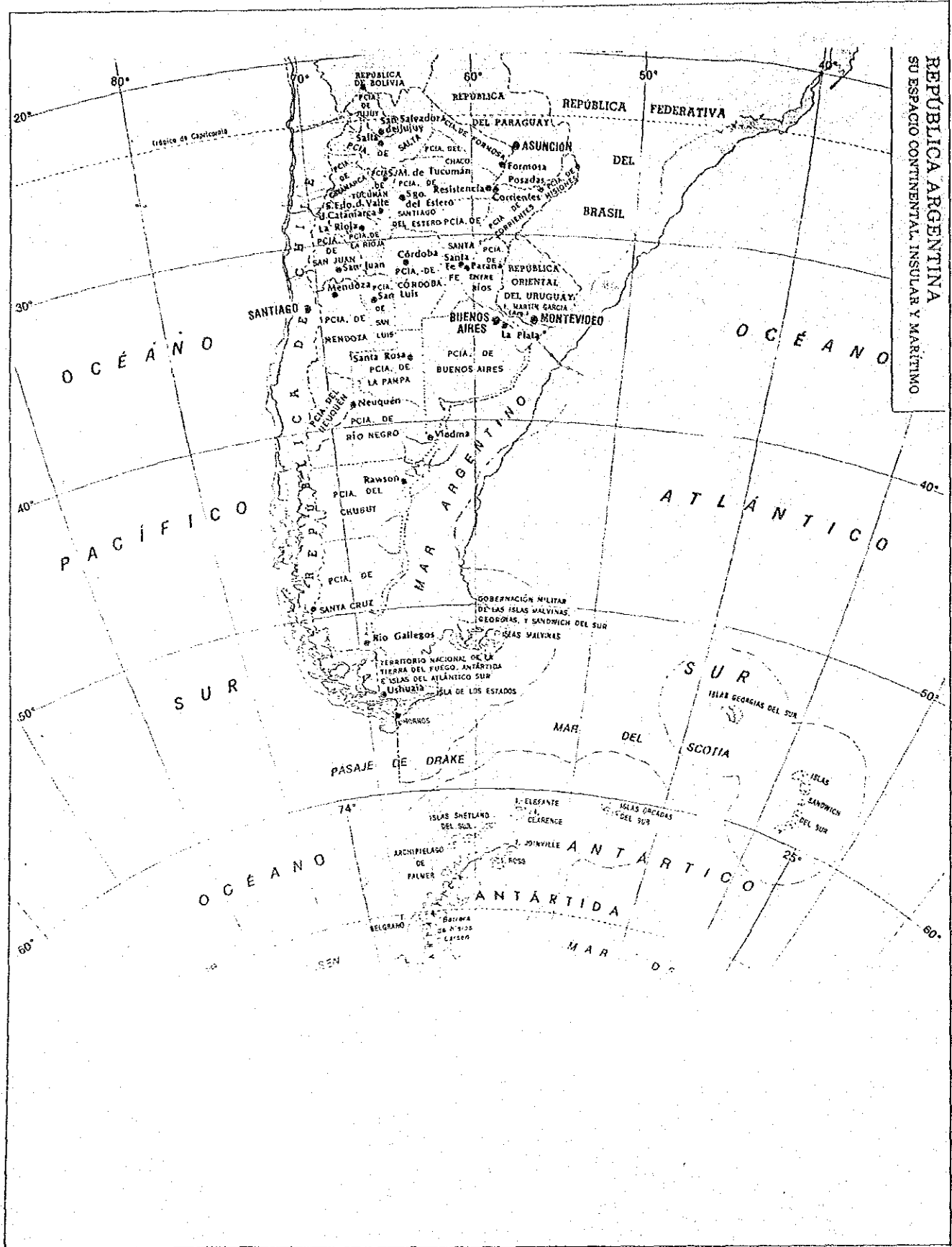
目 次

アメリカ大陸	1
アルゼンティン共和国	2
（大陸、島、海洋の位置）	
アルゼンティン共和国概要	3
アルゼンティン共和国形態	8
アルゼンティン共和国気候	9
アルゼンティン共和国植生	10
アルゼンティン共和国人口分布	11
アルゼンティン共和国公共事業計画	12
連邦区ブエノス・アイレス市	13
ブエノス・アイレス市周辺地区	17
ブエノス・アイレス州	18
カタマルカ州	23
コルドバ州	26
コリエンテス州	29
チャコ州	32
チュブツ州	35
エントレ・リオス州	38
フォルモサ州	42
フフイ州	45
ラ・パンパ州	48
ラ・リオハ州	51
メンドサ州	54
ミシオネス州	56
ネウケン州	59
リオ・ネグロ州	62
サルタ州	65
サン・フアン州	68
サン・ルイス州	71
サンタ・クルス州	74
サンタ・フエ州	77
サンティアゴ・デル・エステロ州	80
ツクマン州	83

CONTINENTE AMERICANO



REPÚBLICA ARGENTINA
SU ESPACIO CONTINENTAL, INSULAR Y MARÍTIMO



アルゼンティン共和国概要

位 置

アルゼンティン領土は、赤道（緯度 0° ）に関して南半球、グリニッジ子午線（経度 0° ）に関しては西半球、水面上に突き出た陸地が分布する海洋半球に位置する。

境界および境界点（アメリカ大陸部分）

北は、ボリヴィア共和国とパラグワイ共和国に隣接し、その境界点は、フアイ州（緯度、南緯 $21^{\circ}46'$ 、経度、西経 $66^{\circ}13'$ ）のサン・フアン河とモヒネッテ二大河の合流点にある。

南は、チリ共和国と大西洋に接し、南アメリカ大陸最南端のオルノス（ホーン）岬、フェゴ島（ティエラ・デル・フェゴ直轄領）、南極大陸、南大西洋諸島に及ぶ。（緯度、南緯 $55^{\circ}58'$ 、経度、西経 $67^{\circ}17'$ ）

東は、ブラジル連邦共和国、ウルグワイ共和国と大西洋に接する。東の境界点は、ミシオネス州（緯度、南緯 $26^{\circ}15'$ 、経度、西経 $53^{\circ}38'$ ）のベルナルド・デ・イリゴージェンの北東にある。

西は、アンデス山脈によってチリ共和国と境する。境界点は、サンタ・クルス州（緯度、南緯 $49^{\circ}33'$ 、経度、西経 $73^{\circ}35'$ ）のロス・グランアレス国立公園のマリアノ・モレノ連山にある。

国 境 地 帯

アルゼンティン共和国は、南アメリカ大陸部分だけでも約 $15,000\text{ Km}$ もの長大な国境線を有することで際立っている。このうち、 $9,376\text{ Km}$ が5つの隣接国との国境地帯である。

これらの地域は荒涼たる不毛の氷原、台地や平原をともしなう突兀たる山山、河川の流れや大洋を想わせる広大な湖沼地、森や密林、ステップ草原など変化に富む様々な景観をみせる。

面 積

アルゼンティン共和国の国土面積は、 $2,791,810\text{ km}^2$ である。

国土面積では、アメリカ諸国でカナダ、アメリカ合衆国、ブラジル連邦共和国に次いで第4位、世界では第7位を占める。

アルゼンティン共和国概要

行政区分

管 轄 区 域	面 積 (km^2)	人 口 (1980年国勢調査)	人口密度 (人/ km^2)
A. 連 邦 区			
1. ブエノス・アイレス市	200	2,922,829	14.651
B. 州			
1. ブエノス・アイレス	307,571	10,865,408	35.3
2. カタマルカ	100,977	207,717	2.1
3. コルドバ	168,766	2,407,754	14.3
4. コリエンテス	88,199	661,454	7.5
5. チャコ	99,633	701,392	7.0
6. チュブツ	224,686	263,116	1.2
7. エントレ・リオス	78,781	908,313	11.5
8. フオルモサ	72,066	295,887	4.1
9. フフイ	53,219	410,008	7.7
10. ラ・パンパ	143,440	208,260	1.5
11. ラ・リオハ	89,680	164,217	1.8
12. メンドサ	148,827	1,196,228	8.0
13. ミシオネス	29,801	588,977	19.8
14. ネウケン	94,078	243,850	2.6
15. リオ・ネグロ	203,013	383,354	1.9
16. サルタ	154,775	662,870	4.3
17. サン・フアン	89,651	465,976	5.2
18. サン・ルイス	76,748	214,416	2.8
19. サンタ・クルス	243,943	114,941	0.5
20. サンタ・フェ	133,077	2,465,546	18.5
21. サンティアゴ・デル・エステロ	135,254	594,920	4.4
22. ツクマン	22,254	972,655	43.2

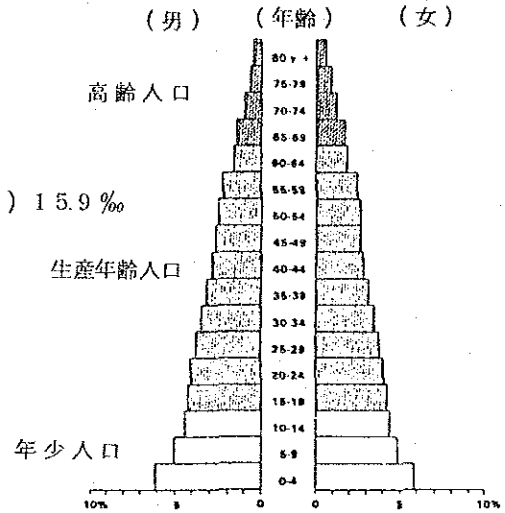
(原 注)

1. 面積の数字はそれぞれ暫定値であり、必ずしも合計数字と一致しない。
2. 南アメリカ大陸部分は、2,791,810 km^2
3. アメリカ大陸部分は、10.1人/ km^2 である。

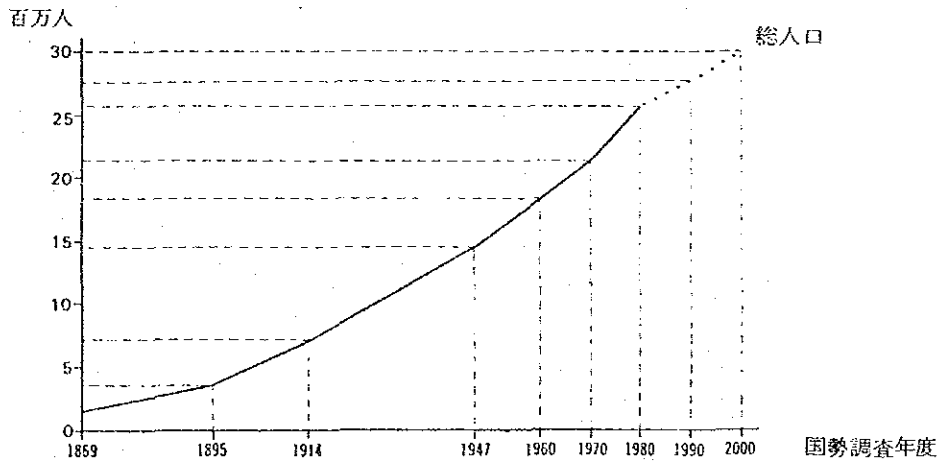
アルゼンティン共和国概要

総人口	27,947,446人
(内訳)	男 13,755,983人
	女 14,191,463人
人口密度	10.1人/km ²
人口増加率(1970年~1980年)	19.6%
出生率(人口千対)	24.8‰
死亡率(人口千対)	8.9‰
平均寿命	70才(男67才、女73才)
自国生れ	93%
外国人	7.0%
	隣国人2%、その他外国人5%

人口ピラミッド

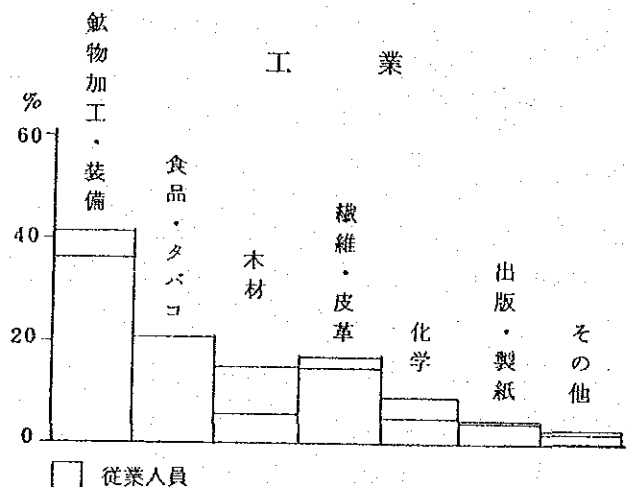
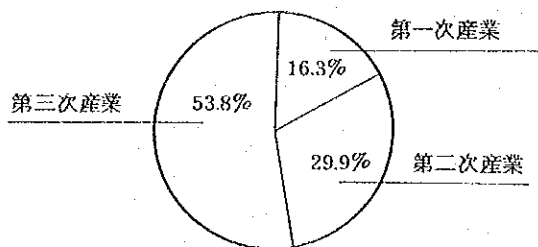


年少人口	30.3%
生産年齢人口	61.5%
年少人口	8.2%
国民平均年齢	27.2才



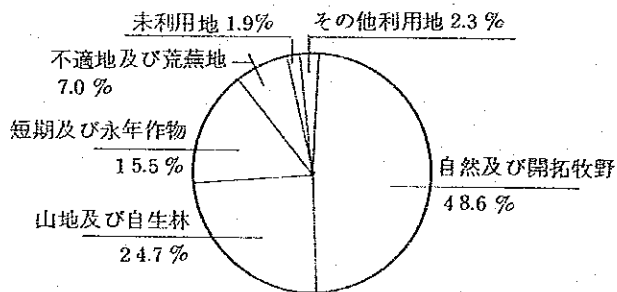
アルゼンティン共和国概要

国内総生産 (P. B. I.)



従業員
 事業所数 130,882 (100%)
 従業者 1,558,972 (100%)

土地利用状況
(210,856,000 Ha)



アルゼンティン共和国概要

総頭数 102,898,616

(内訳)

牛 61,053,815

羊 35,219,610

豚 3,551,712

馬 3,073,479

(その他)

山羊 4,580,000

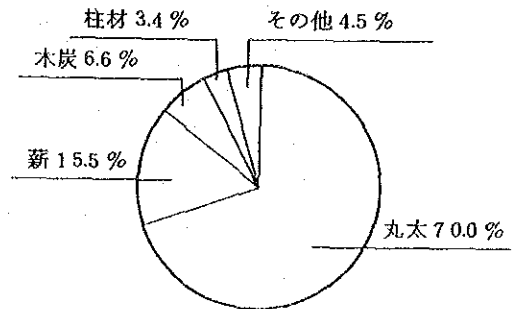
驃馬、ろば 82,400

らくだ 100,000

家禽 33,400,000

林業

総生産量 4,987,023 t

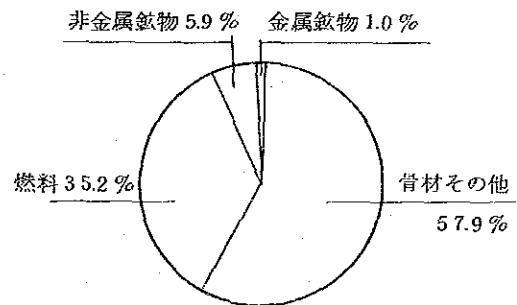


主な種類: 松科、ケブラーチョ、ユーカリ科

白楊、柳科

鉱業

総量 101,035,219 t

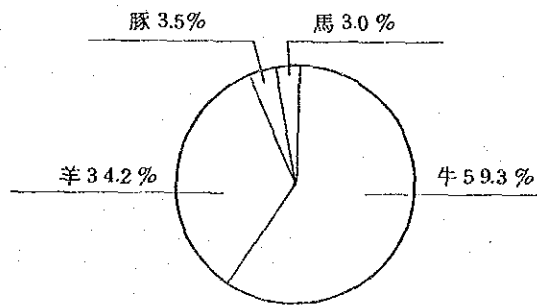


主な採掘物

石油、天然ガス、石灰石、

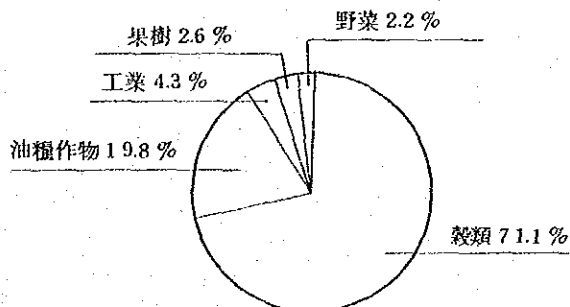
建築用砂、丸石、玄武岩、

牧畜



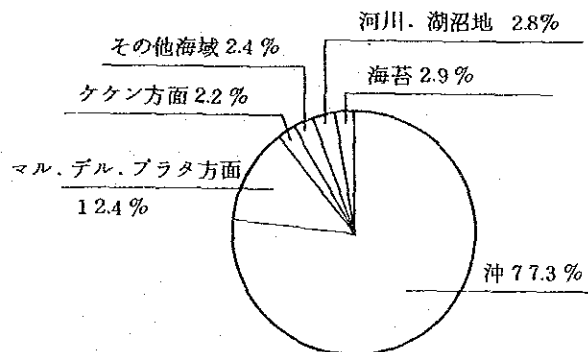
農業

(23,971,379 Ha)



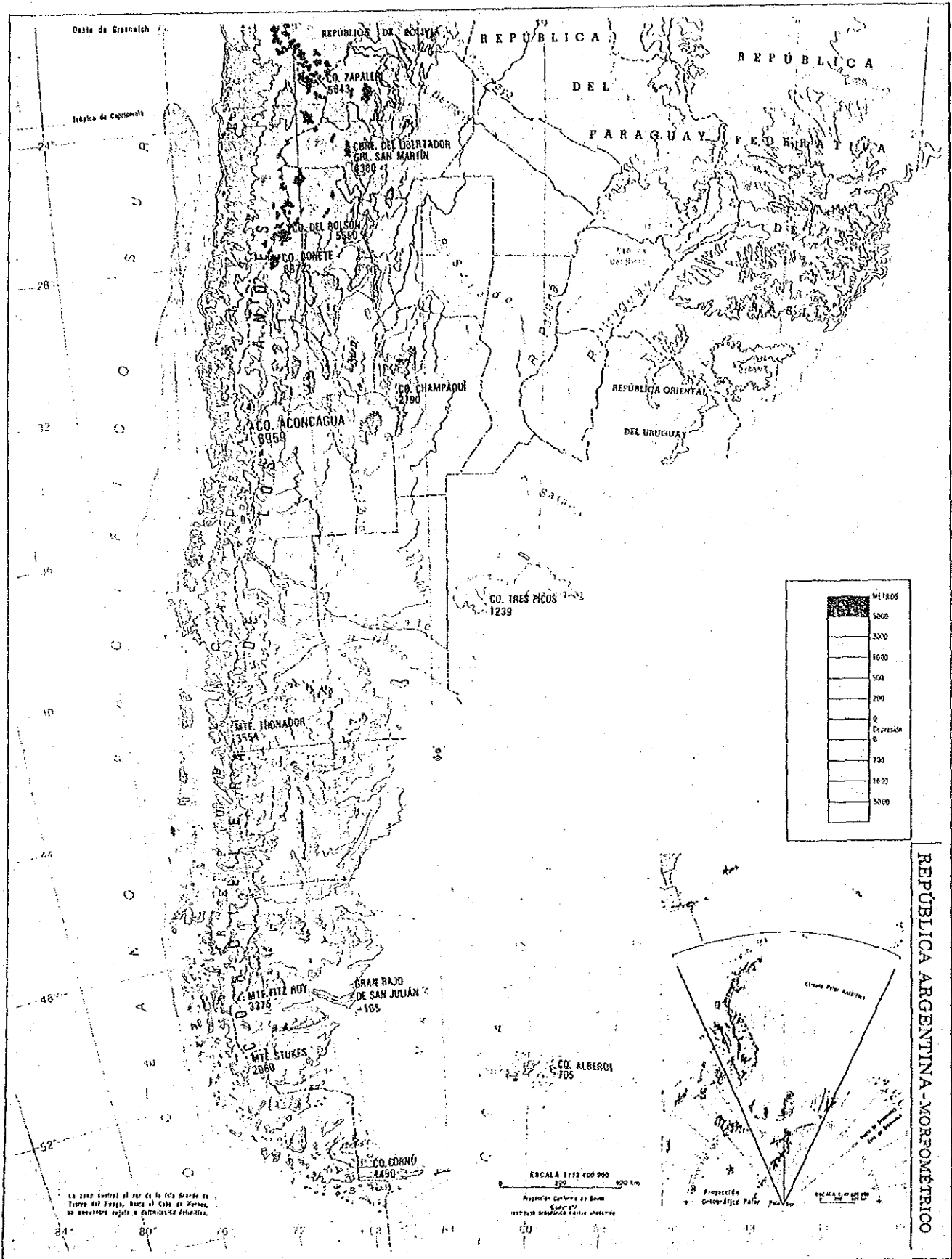
漁業

捕獲量 583,292 t



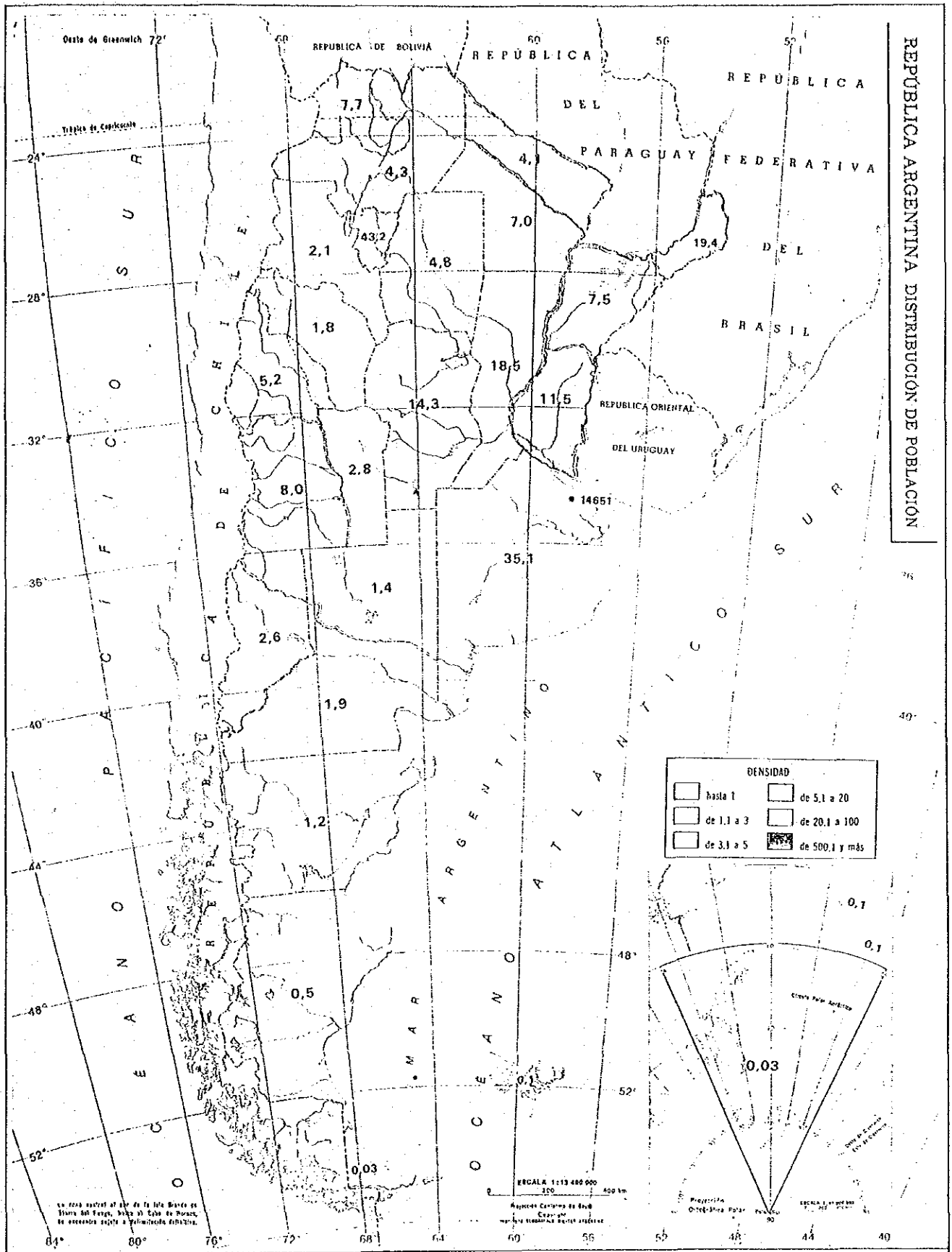
主な捕獲魚

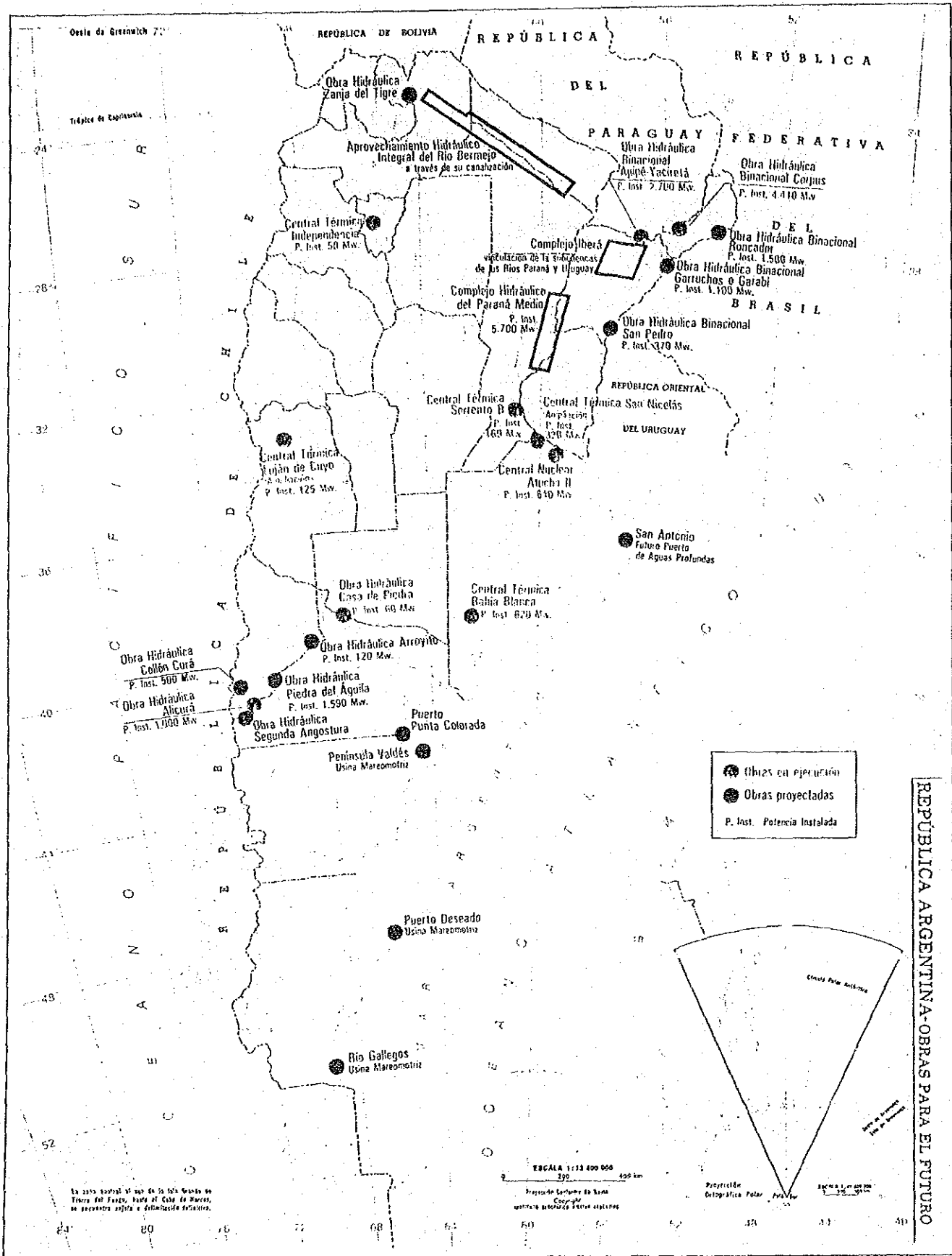
鱈、烏賊、アンチョビー、にしん、



La zona central al sur de la foto muestra el
 Trazado del Fuego, hasta el Cabo de Hornos,
 en un momento de su historia geológica.

REPÚBLICA ARGENTINA DISTRIBUCIÓN DE POBLACIÓN

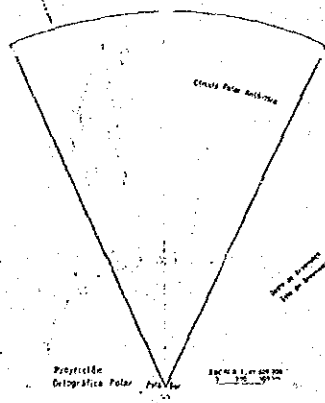




REPÚBLICA ARGENTINA-OBRAS PARA EL FUTURO

● Obras en ejecución
 ● Obras proyectadas
 P. Inst. Potencia Instalada

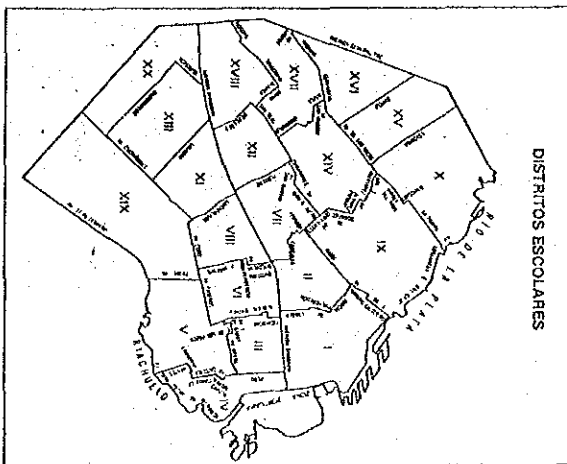
ESCALA 1:12 000 000



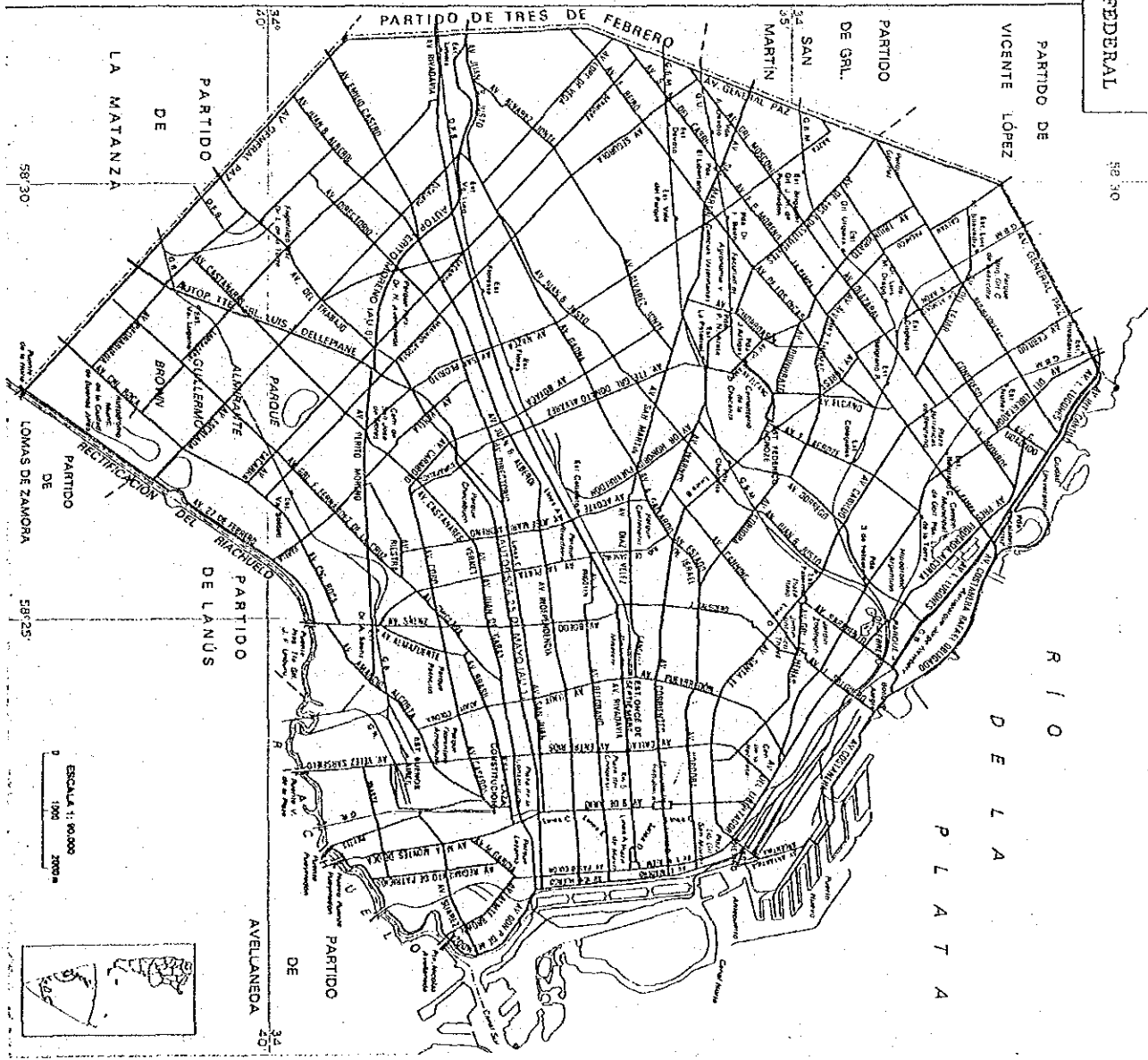
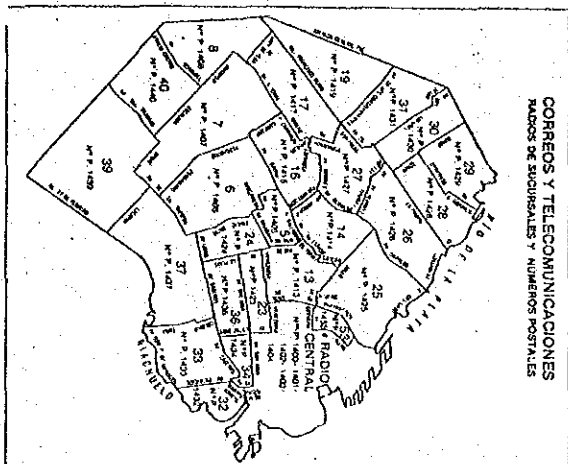
En esta leyenda el uso de la letra S indica las obras del Estado, la letra P indica las obras de particulares, la letra M indica las obras mixtas y la letra N indica las obras nucleares.

CUIDAD DE BUENOS AIRES DISTRITO FEDERAL

DISTRITOS ESCOLARES



CORREOS Y TELECOMUNICACIONES
MARCOS DE SUCURSALES Y NUMEROS POSTALES



ブエノス・アイレス市

アルゼンティン共和国連邦首都ブエノス・アイレス市は、1536年2月3日、ドン・ペドロ・デ・メンドサ総督によって創設され、5年後の1541年に放棄された。

二度目で、かつ永久的な創設は、1580年6月11日、パラグワイのアスンシオンから出て来て、南米生れの人々による探検隊を組織したドン・ファン・デ・ガライによって行われた。

市は、現在の政庁の近くに設置され、サンチスマ・トリンダと命名された。港は、最初の呼び名であるサンタ・マリア・デ・ロス・ブエノス・アイレスを今に継承している。

次の基本的な諸事情がこの二度目の創設に駆り立てたのである。即ち、ポルトガル拡張主義の進攻に対抗して、この地方におけるスペインの主権を確立すること、港を所有することによって、スペイン本国との繋がりを容易にする。

市の発展に伴ない1880年9月21日、法令第1029号を公布し、共和国首都となった。

位置および面積

境界

- 北. ヴィセンテ・ロベス地区(ブエノス・アイレス州)とラ・プラタ川
- 南. アヴェラネダ地区、ラヌス地区、ロマス・デ・サモラ地区、ラ・マタンサ地区(これらはすべてブエノス・アイレス州)
- 東. ラ・プラタ河
- 西. ヘネラル・サン・マルチン地区、トレス・デ・フェブレロ地区、ラ・マタンサ地区(これらはすべてブエノス・アイレス州)

境界点

- 北. ラ・プラタ河岸にある境界点。緯度、南緯 $34^{\circ}32'$ 、経度、西経 $58^{\circ}28'$
- 南. 小川の改修川床にある境界点。緯度、南緯 $34^{\circ}42'$ 、経度、西経 $58^{\circ}28'$
- 東. ラ・プラタ河岸にある境界点。緯度、南緯 $34^{\circ}38'$ 、経度、西経 $58^{\circ}20'$
- 西. ヘネラル・パス街にある境界石C。緯度、南緯 $34^{\circ}37'$ 、経度、西経 $58^{\circ}32'$

面積

面積	200 km ²
国土総面積構成比	0.005 %

周辺

周辺総距離	57,708 Km
ヘネラル・パス街	25,095 Km
小川	15,960 Km
ラ・プラタ川	16,653 Km

ブエノス・アイレス市

ブエノス・アイレス市から州、連邦直轄領、軍統轄領州都までの距離

州 都	道 路 (Km)	直 線 距 離 (Km)
ラ・プラタ	59	59
サンタ・フェ	475	393
バラナ	505	373
サンタ・ローサ	615	585
コルドバ	710	645
サン・ルイス	779	748
コリエンテス	858	793
ヴィエドマ	969	803
レンステンシア	1,019	795
ボサーダス	1,030	838
メンドサ	1,037	985
サンティアゴ・デル・エステロ	1,042	940
サン・フアン	1,119	1,005
ラ・リオハ	1,125	983
S. F. デル・ヴァレ・デ・カタマルカ	1,145	978
ネウケン	1,147	988
フォルモサ	1,178	938
サン・ミゲル・デ・ツクマン	1,200	1,080
ラウソン	1,441	1,125
サルタ	1,508	1,283
サン・サルヴァドル・デ・フファイ	1,540	1,338
リオ・ガレーゴス	2,587	2,083
ウスアイア	3,178	2,375
ブエルト・アルヘンティーノ		1,900

ブエノス・アイレス市

地勢、気候

標高(海拔)	25 m
年間降雨量	1,076 mm
凍結しない期間	9月～4月
風向き	北東、北、南、東
年間平均風速	12 Km/時
無風期間	51日

(ブエノス・アイレス気象台中央観測所)

人口 2,922,829人

人口密度 14,651人/km²

総人口構成比 10.1%

学校区II(33,984人/km²)、VI(31,781人/km²)

III(25,018人/km²)、VIII(23,161人/km²)

VII(22,353人/km²)、I(20,472人/km²)

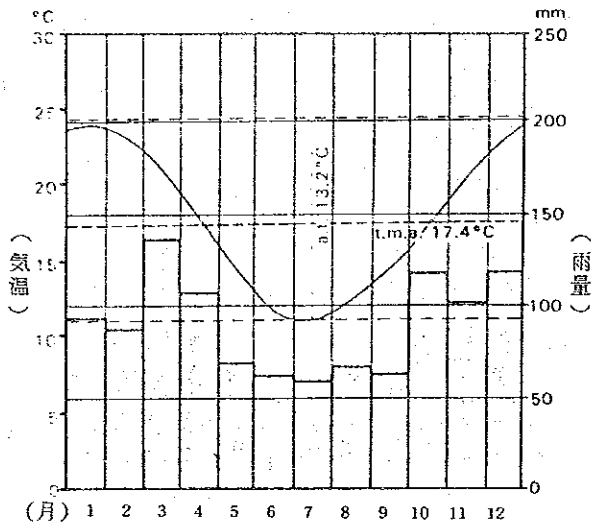
が最も人口稠密である。

学校区で人口密度が低いのは、市の南部の

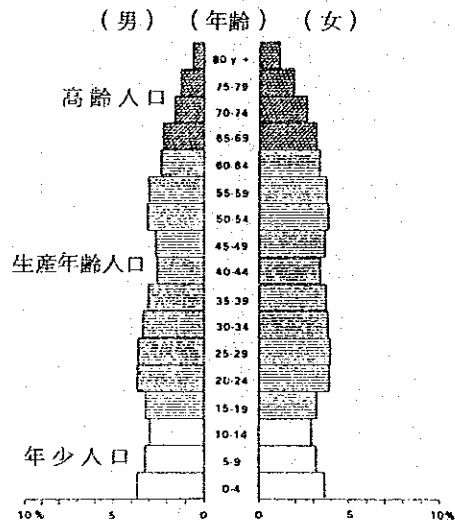
XX(5,874人/km²)、V(8,356人/km²)

IV(9,929人/km²)である。

気 温 ・ 雨 量



人口ピラミッド

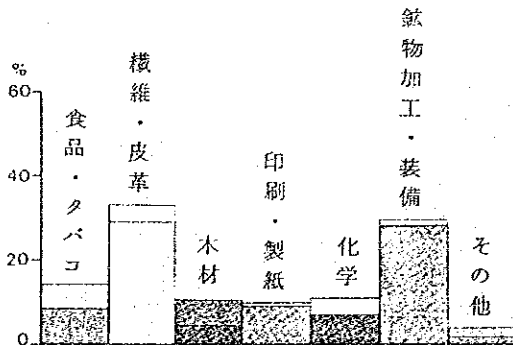


年少人口 19.1%

生産年齢人口 66.0%

高齢人口 14.9%

工 業

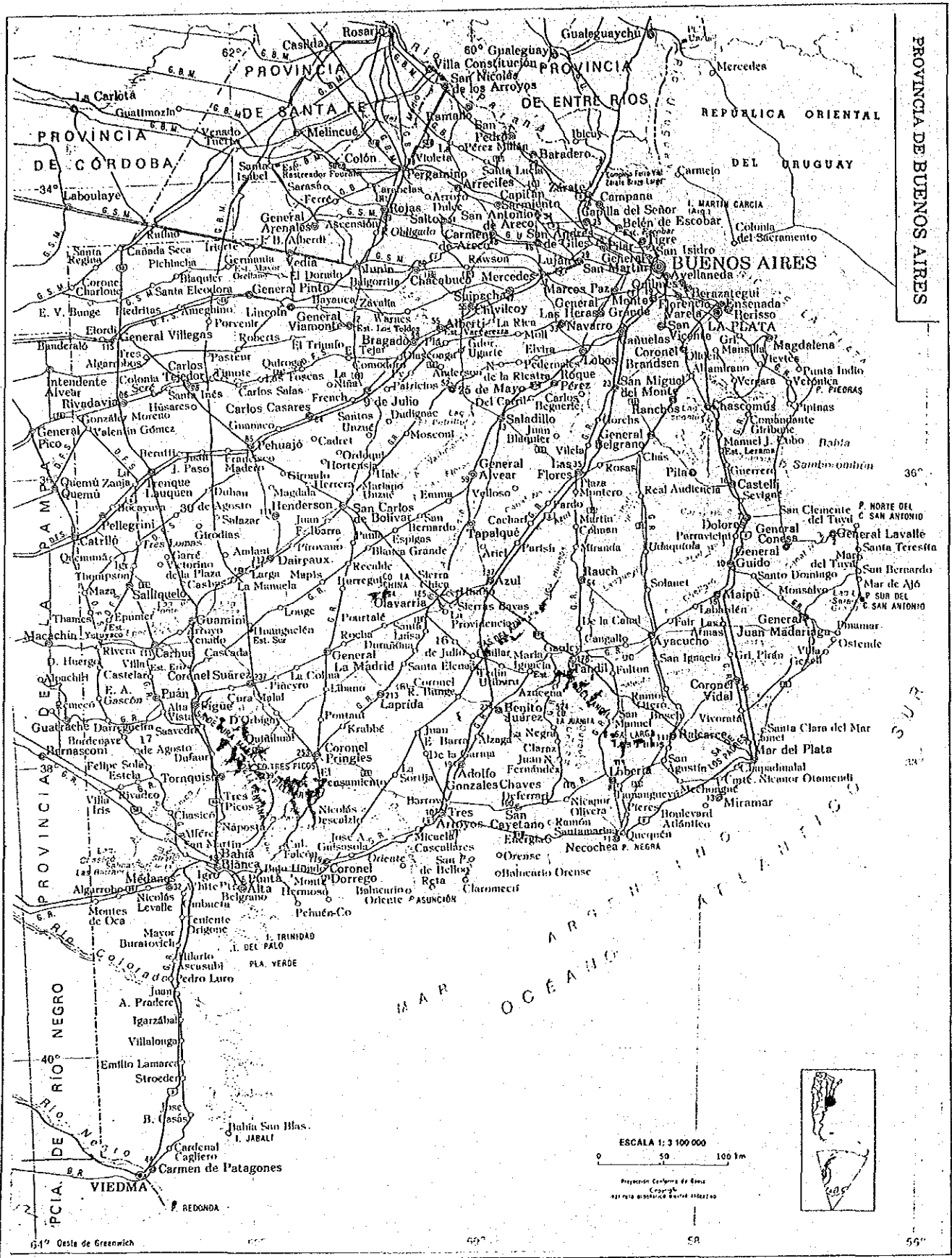


□ 従業員

事業所数 23,838 (100%)

従業者 336,912 (100%)






PROVINCIA DE BUENOS AIRES

ESCALA 1: 3 000 000

0 50 100 km

Proyección Conforme de Gauss
 491 744 100 000 000 000 000 000



ブエノス・アイレス州

1. 位置および面積

(1) 境界

北：エントレ・リオス州、サンタ・フェ州、コルドバ州

南：アルゼンティン海、リオ・ネグロ州

東：アルゼンティン海、ラ・プラタ河、ブエノス・アイレス市

西：コルドバ州、ラ・パンパ州、リオ・ネグロ州

(2) 面積 307,571 km²

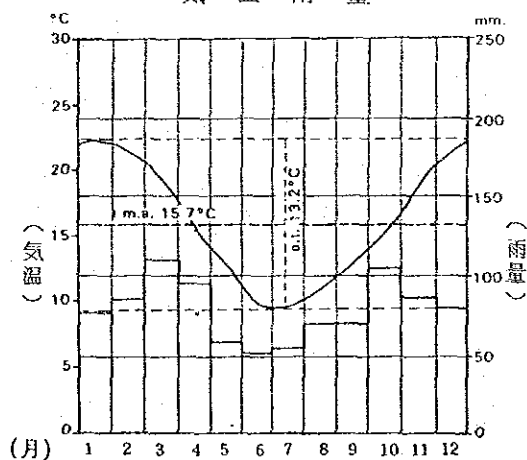
国土総面積構成比 8.2%

2. 地勢、気候 (ラ・プラタ気象台) (パイア・ブランカ気象台)

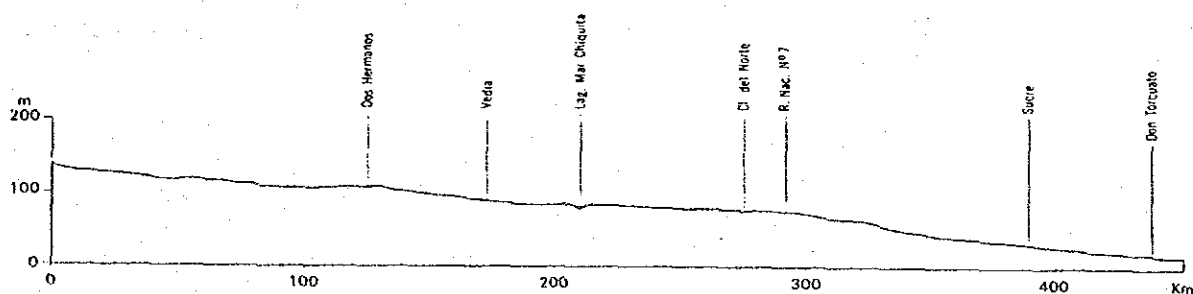
標高(海拔)	23 m	83 m
年間降雨量	934 mm	604 mm
凍結しない期間	11月～3月	11月～3月
風向き	東、北東、北	北、北西、西
年間平均風速	17 Km/時	17 Km/時
無風期間	23日	62日

(ラ・プラタ測候所)

気温、雨量



地形断面図



方向 西—東

緯度：南緯34度30分

ブエノス・アイレス州

3. 人口

10,865,408人

総人口構成比

38.8%

人口密度

35.3人/km²

市町村人口構成比

市・町

93%

農村

(州総人口)

市町村人口構成比

市・町

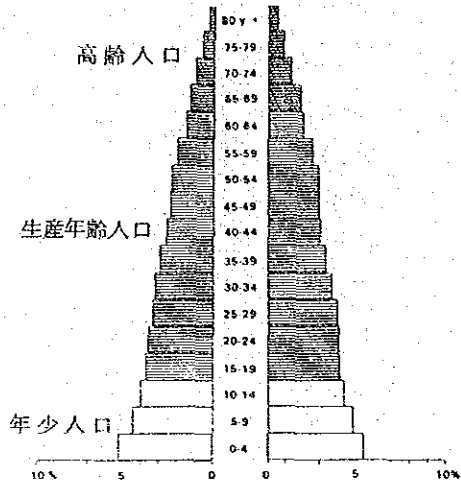
80%

農村

(大ブエノス・アイレス圏を除く)

人口ピラミッド

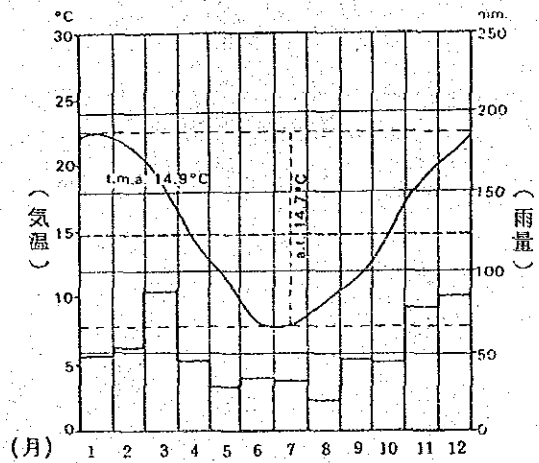
(男) (年齢) (女)



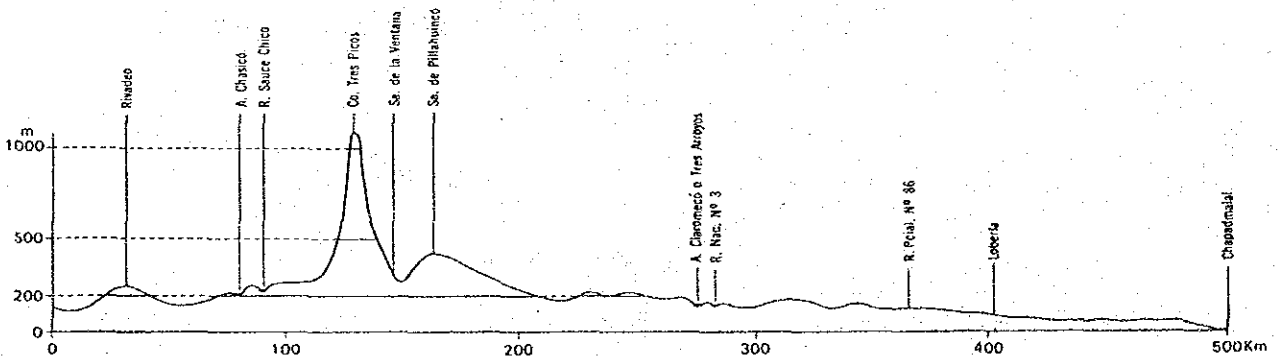
年少人口 29.0%
生産年齢人口 62.8%
高齢人口 8.2%

(パイア・ブランカ測候所)

気温、雨量



地形断面図

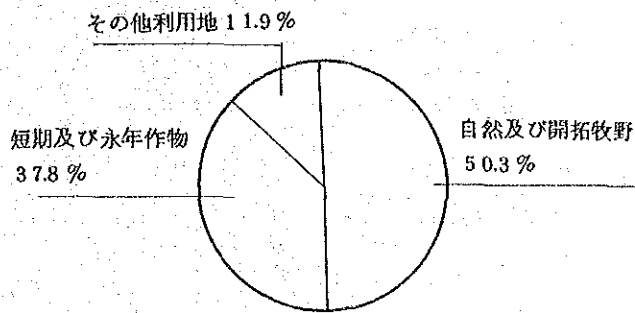


方向 西 - 東

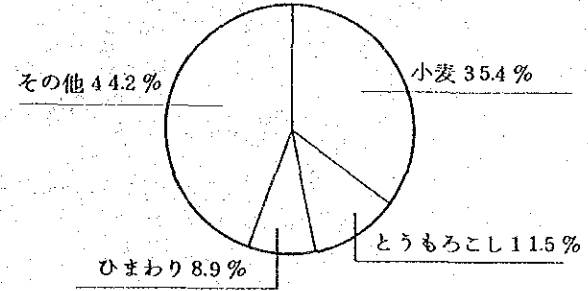
緯度: 南緯 38度 10分

ブエノス・アイレス州

土地利用状況
(29,557,000 Ha)




農業
(11,130,000 Ha)

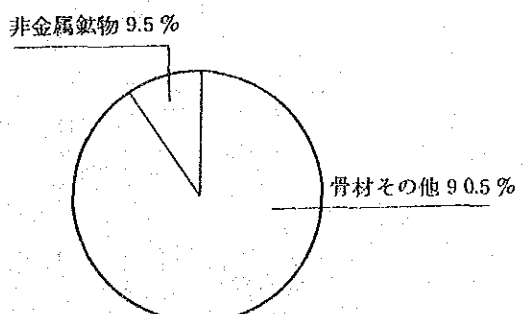


その他主作物
大豆、ソルガム、亜麻、種じゃがいも

牧畜
(34,179,400 頭)

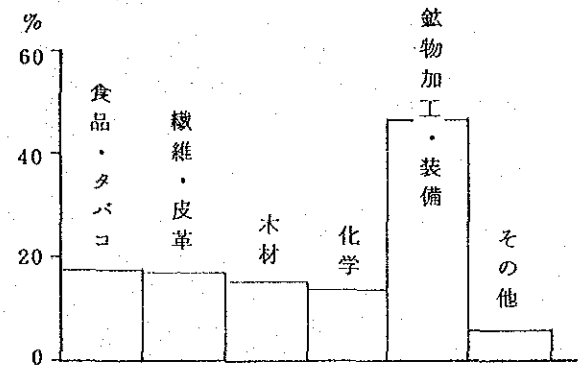


鉱業
(22,134,316 t)



主な採掘鉱物：石灰石、砂、花崗岩、石灰華、石英岩、陶土。

工業

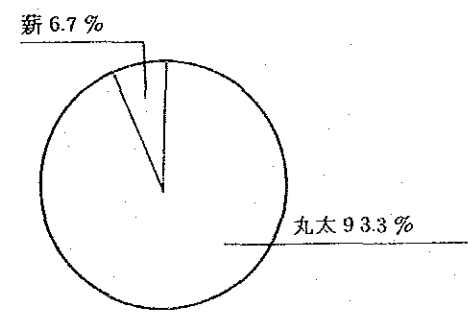


□ 従業人員


事業所数 50,144 (100%)
従業者 710,585 (100%)

林業

総生産量 (104,000 t)



巴拉ナ・デルタ地帯分を除く
*主な種類：ユーカリ科、松科



総生産量 (483,038 t)
(この州の林業部門には、エントレ・リオス州とサンタ・フェ州のデルタ部分を含む。)
主な種類：柳科、白楊、デルタ松、その他。

カタマルカ州

1. 位置および面積

(1) 境界

- 北：サルタ州
- 南：ラ・リオハ州、コルドバ州
- 東：サルタ州、ツクマン州、サンティアゴ
デル・エステロ州、コルドバ州
- 西：チリ共和国

(2) 面積

100,967 km²

国土総面積構成比

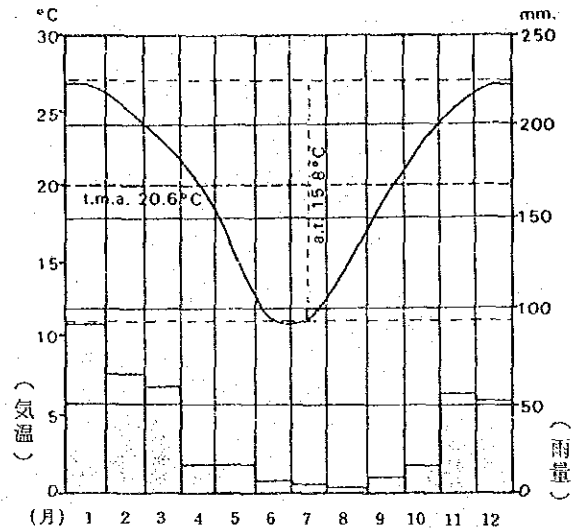
2.7 %

(3) 地勢、気候

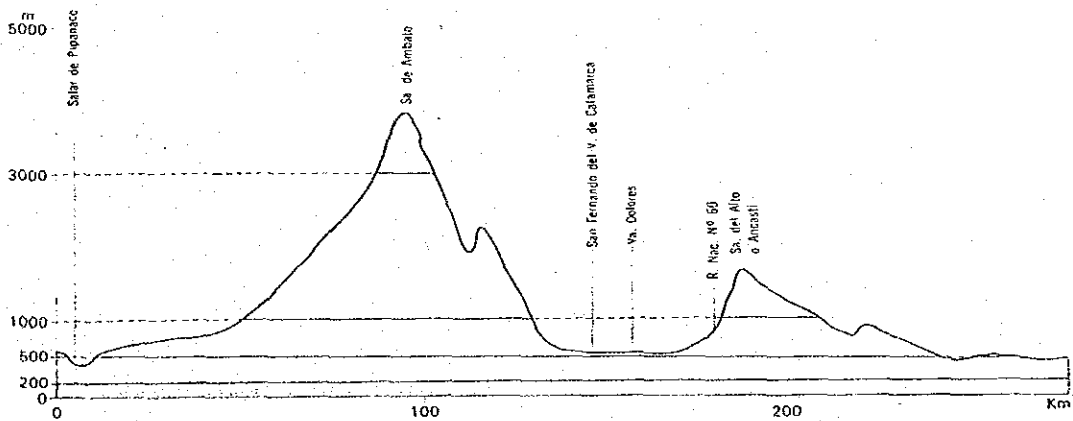
- 標高(海拔) 531m
- 年間降雨量 386mm
- 凍結しない期間 10月～4月
- 風向き 北東、南
- 年間平均風速 1.3 Km/時
- 無風期間 161日

(カタマルカ測候所)

気温・雨量



地形断面図

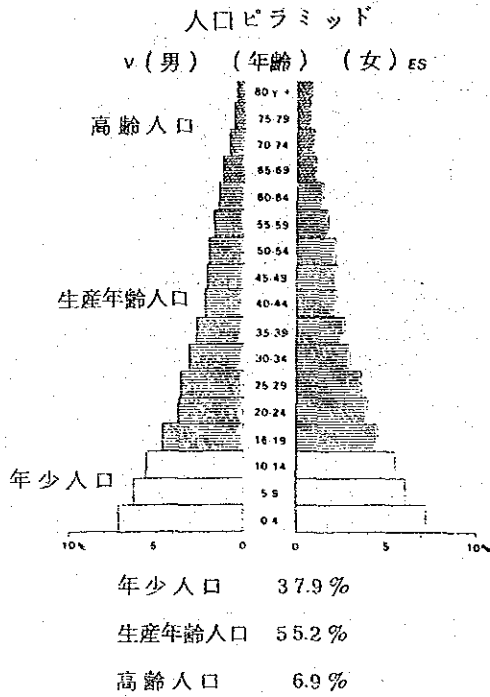


方向 西 - 東

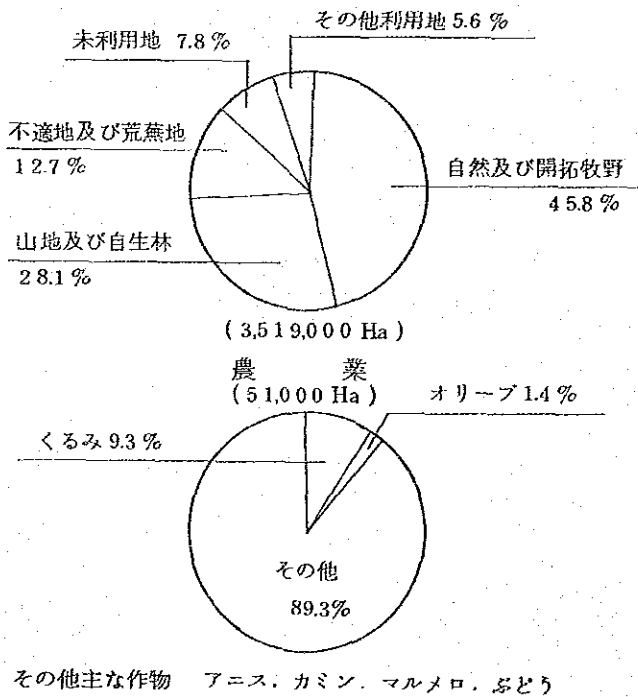
緯度：南緯28度27分

カタマルカ州

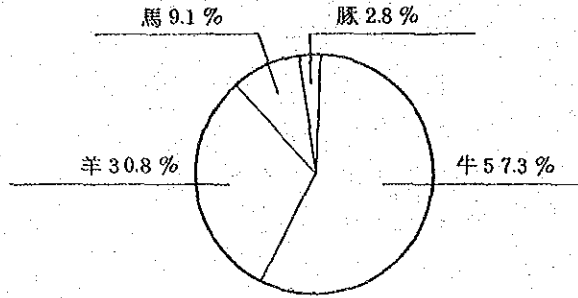
(4) 人口 207,717人
 総人口構成比 0.7%
 人口密度 2.1人/km²



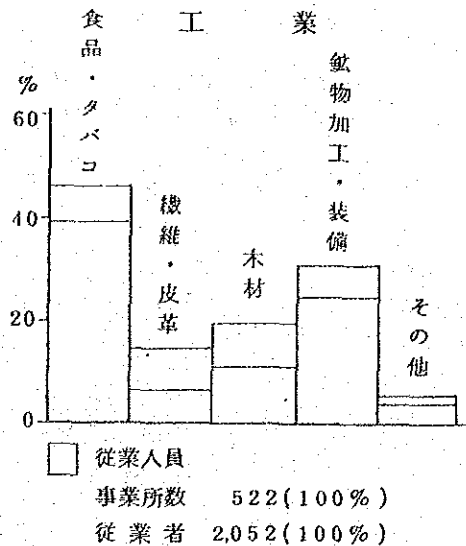

市町村人口構成比
 市・町 59% 41% 農村
 土地利用状況

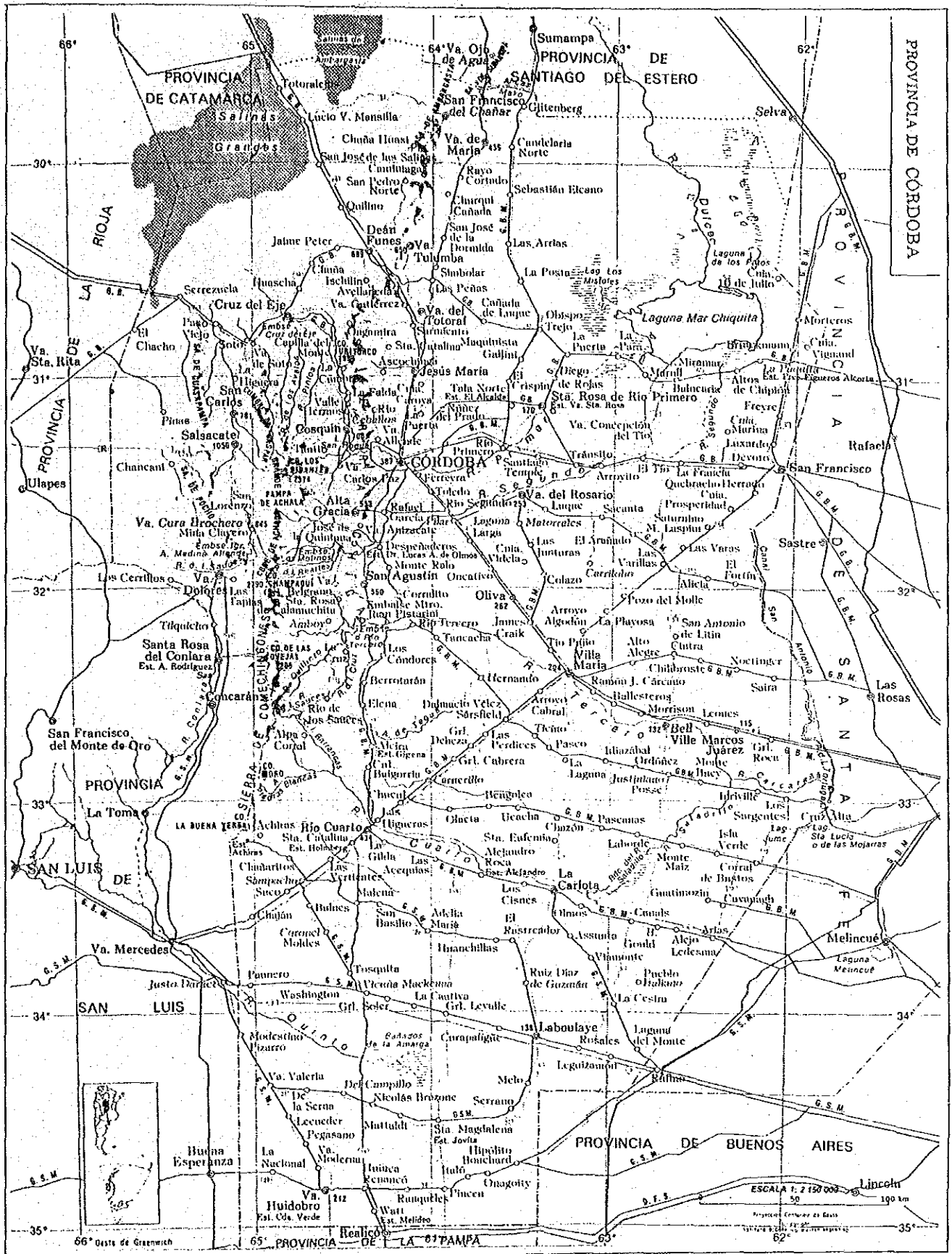


牧畜 (434,000頭)



鉱業 (749,699 t)





コルドバ州

1. 位置および面積

(1) 境界

北：サンティアゴ・デル・エステロ州
 南：ラ・パンパ州、ブエノス・アイレス州
 東：サンタ・フェ州、ブエノス・アイレス州
 西：カタマルカ州、ラ・リオハ州、サン・ルイス州

(コルドバ測候所)

気温・雨量

(2) 面積 168,766 km²

国土総面積構成比 4.5%

(3) 地勢、気候

標高(海拔) 474 m

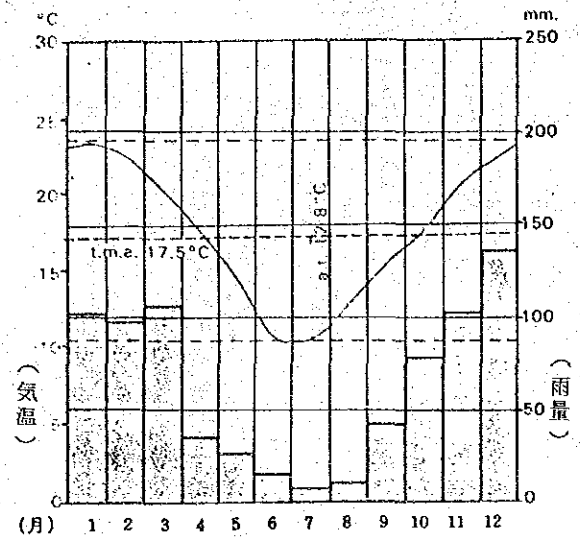
年間降雨量 756 mm

凍結しない期間 10月～4月

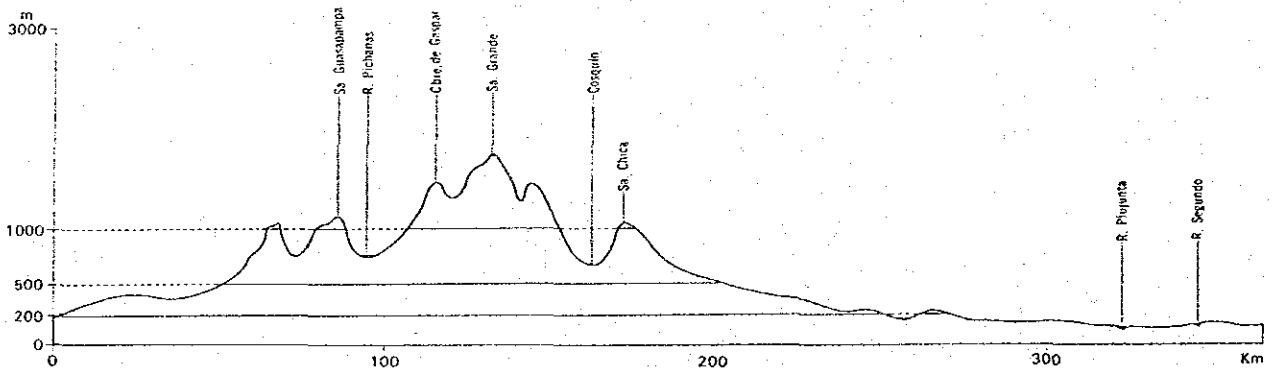
風向き 北、北東、南

年間平均風速 11 Km/時

無風期間 104日



地形断面図

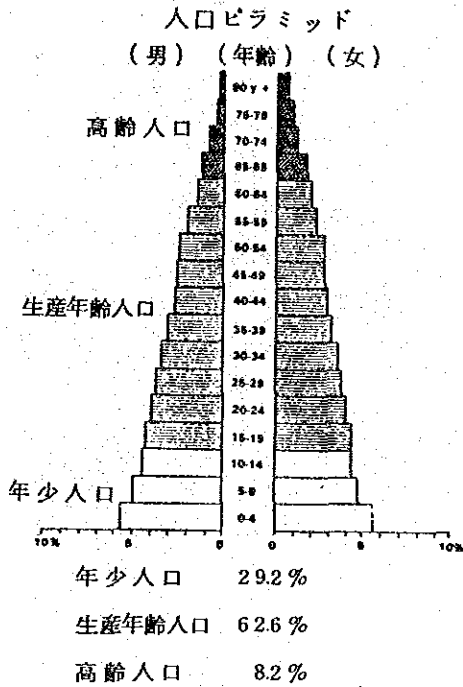


方向 西—東

緯度：南緯31度14分


コルドバ州

(4) 人口 2,407,754人
 総人口構成比 9%
 人口密度 14.3人/km²

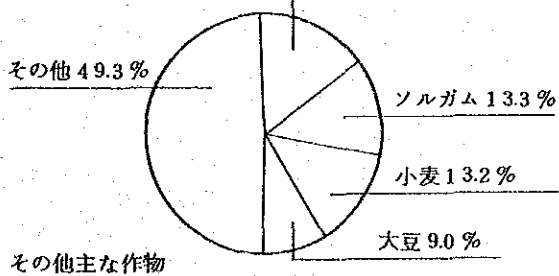


市町村人口構成比
 市・町 80% 農村 20%

土地利用状況
 (14,207,000 Ha)

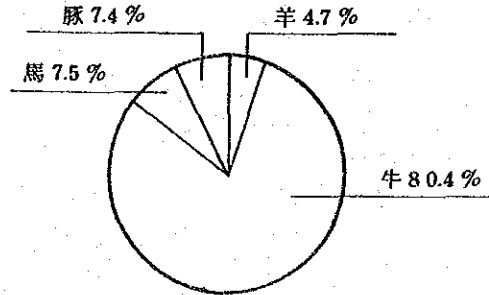


農業
 (5,740,000 Ha) とうもろこし 15.2%




落花生、黍、大麦、ライ麦、亜麻、綿
 薄荷、アスパラガス、エジプト豆、ジャガイモ、南瓜

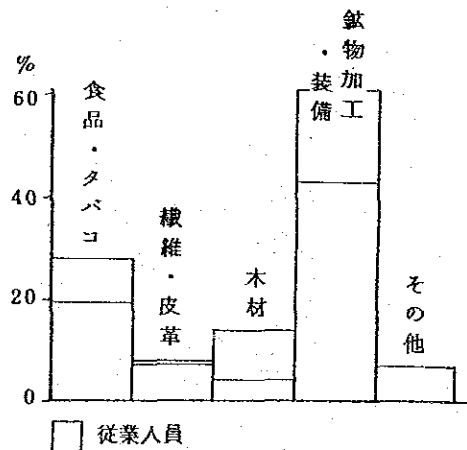
牧畜
 (11,856,900頭)



鉱業
 (9,060,535 t)

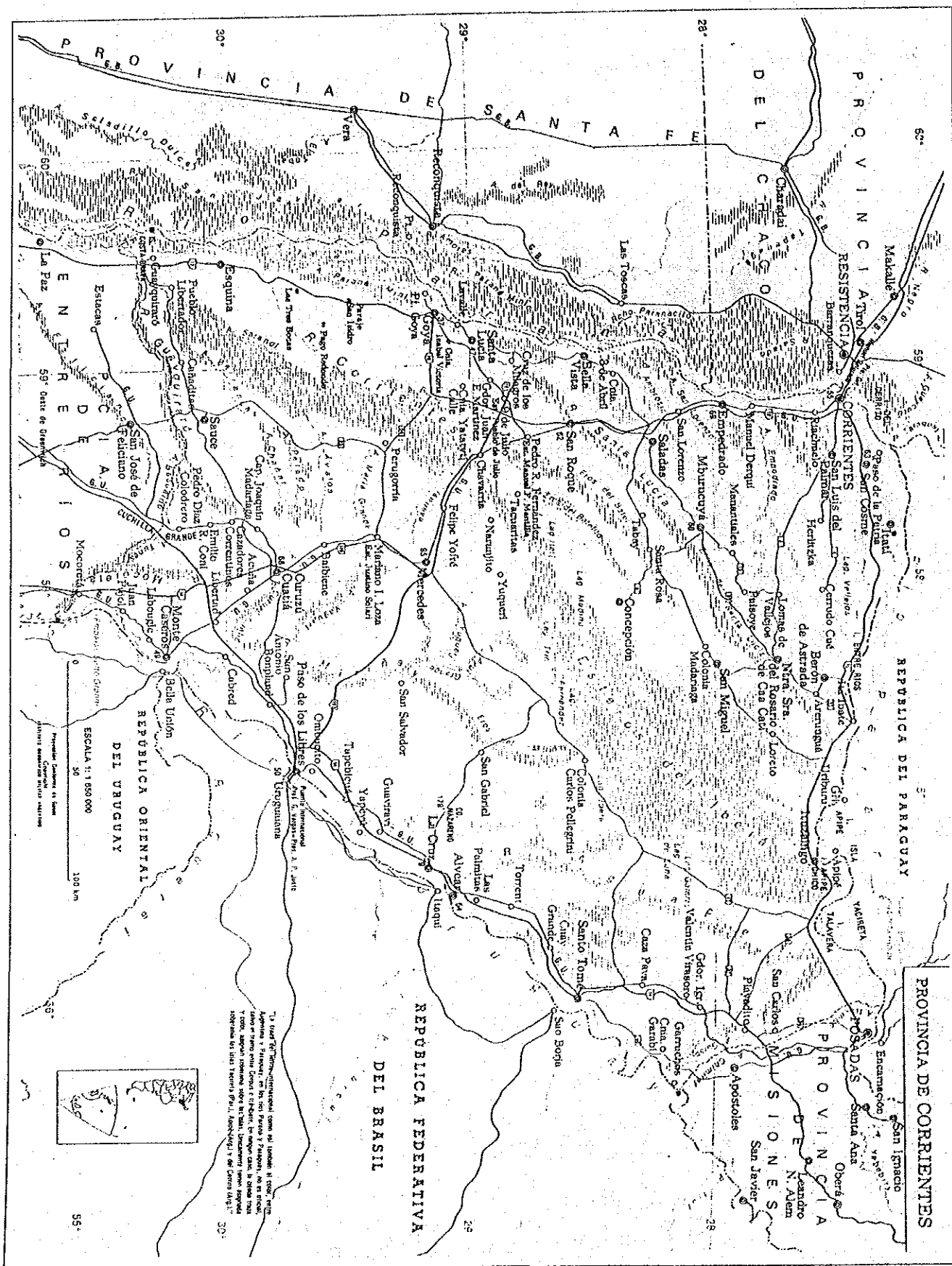


工業




□ 従業人員

事業所数 13,441 (100%)
 従業者 123,249 (100%)



PROVINCIA DE CORRIENTES

1:1.500.000
ESCALA 1:1.500.000



コリエンテス州

1. 位置および面積

(1) 境界

- 北：パラグワイ共和国
- 南：エントレ・リオス州
- 東：ミシオネス州、ブラジル連邦共和国
ウルグワイ共和国
- 西：チャコ州、サンタ・フェ州

(2) 面積 88,199 km²

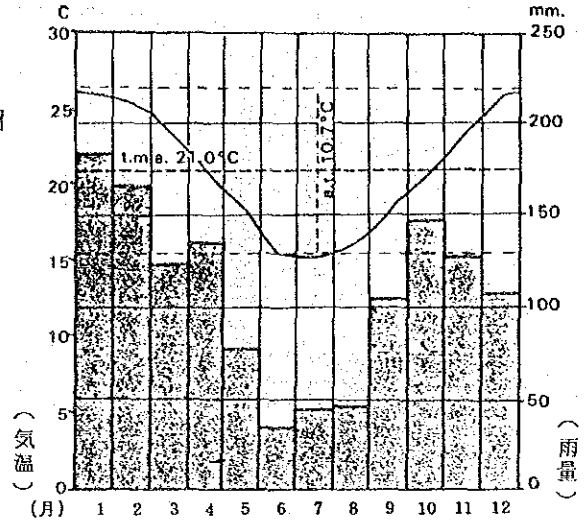
国土総面積構成比 2.3%

(3) 地勢、気候

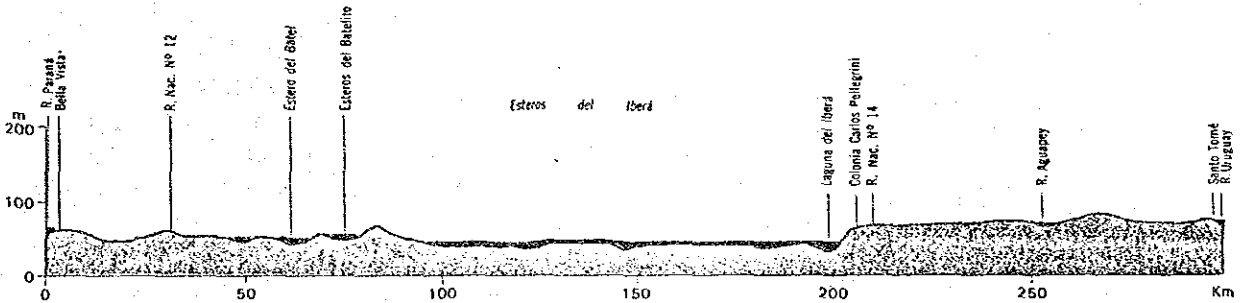
- 標高(海拔) 62 m
- 年間降雨量 1,293 mm
- 凍結しない期間 11月～7月
- 風向き 南東、北東、東、南
- 年間平均風速 1.1 Km/時
- 無風期間 97日

(コリエンテス測候所)

気温・雨量



地形断面図

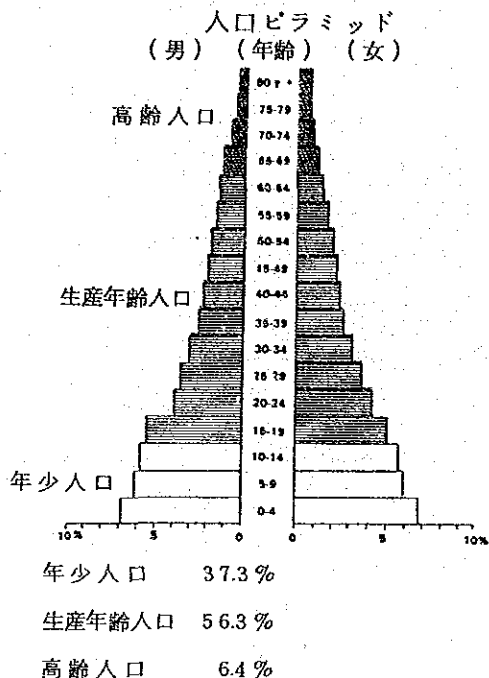


方向 西—東

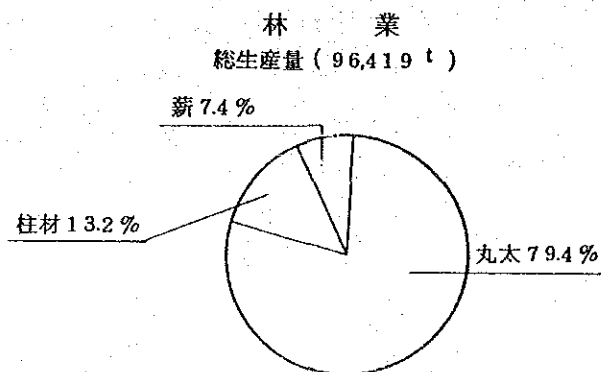
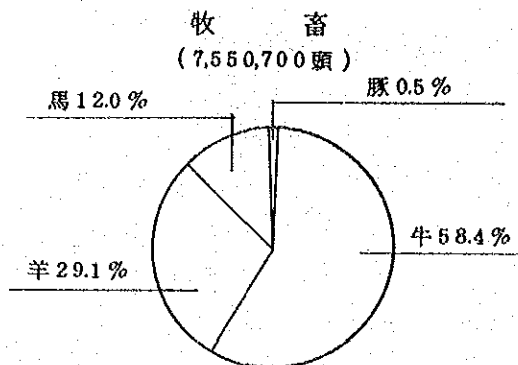
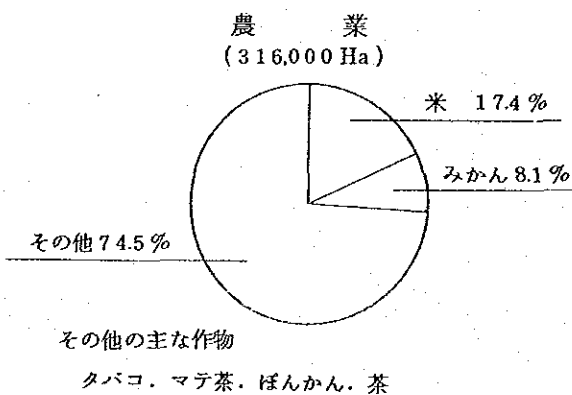
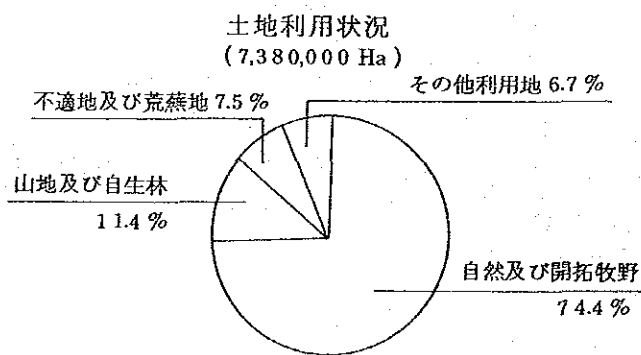
緯度：南緯28度33分

コリエンテス州

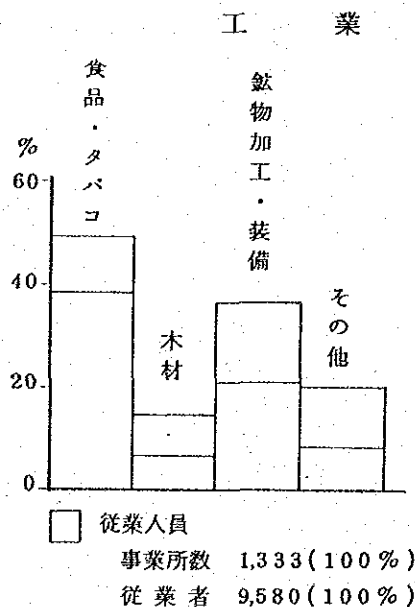
(4) 人口 661,454人
 総人口構成比 2.4%
 人口密度 7.5人/km²

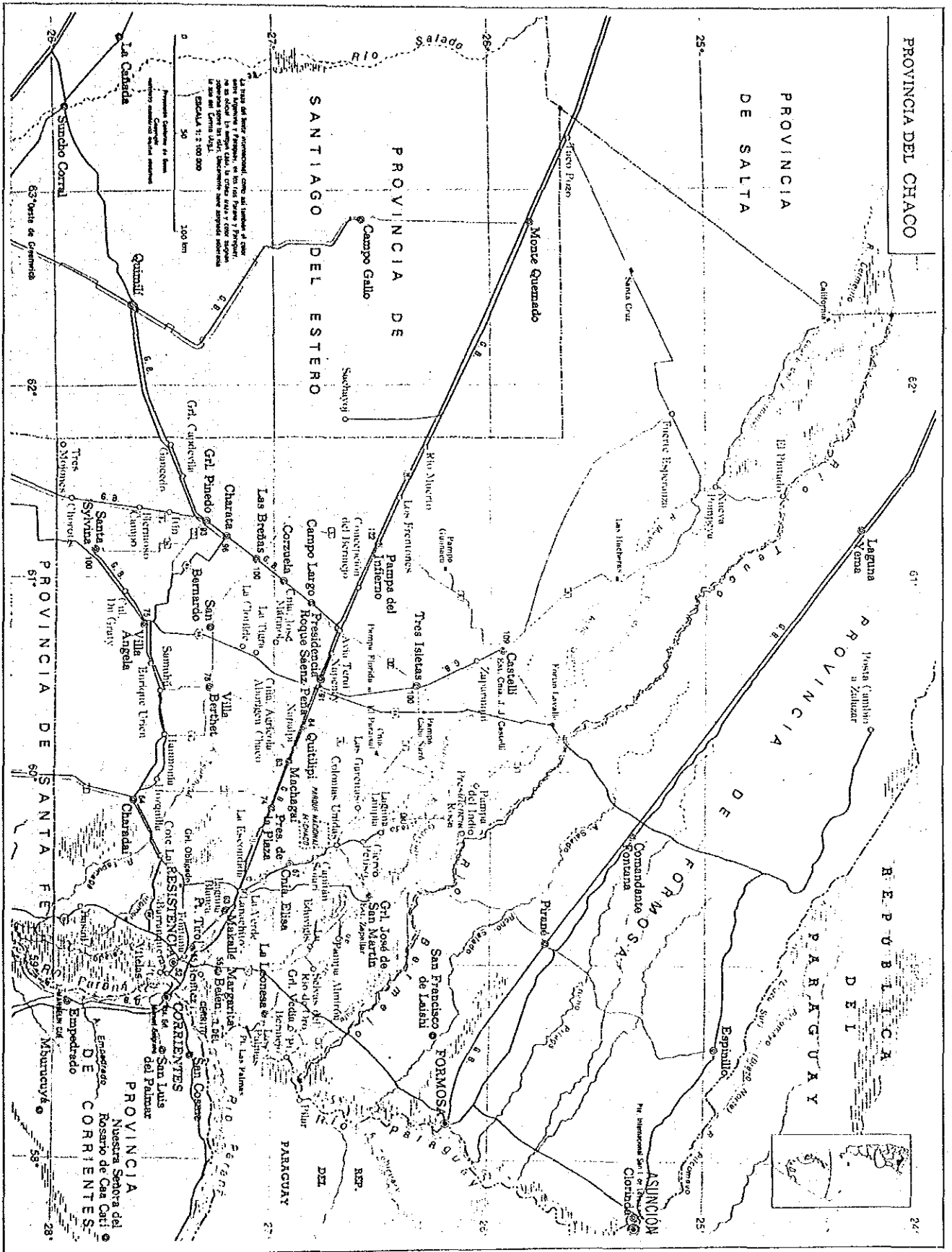


市町村人口構成比
 市・町 64% 農村 36%



主な種類
 ユーカリ科、松科、
 柳科、バライーズ、
 ラパチョ、ウルンダイ





チャコ州

1. 位置および面積

(1) 境界

北：フォルモサ州
 南：サンタ・フェ州、サンティアゴ・デル・エル
 テロ州
 東：パラグワイ共和国、コリエンテス州
 西：サルタ州、サンティアゴ・デル・
 エステロ州

(2) 面積 99,633 km²

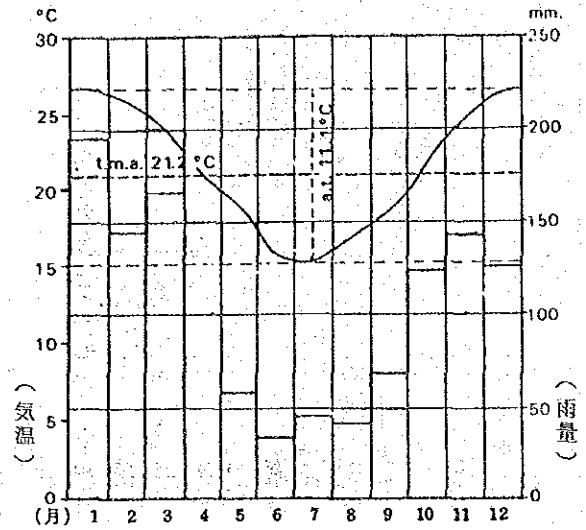
国土総面積構成比 2.6%

(3) 地勢、気候


標高(海拔) 51 m
 年間降雨量 1,288 mm
 凍結しない期間 9月～5月
 風向き 北東、南東、南、北
 年間平均風速 8 Km/時
 無風期間 128日

(レシステンシア測候所)

気温・雨量



地形断面図

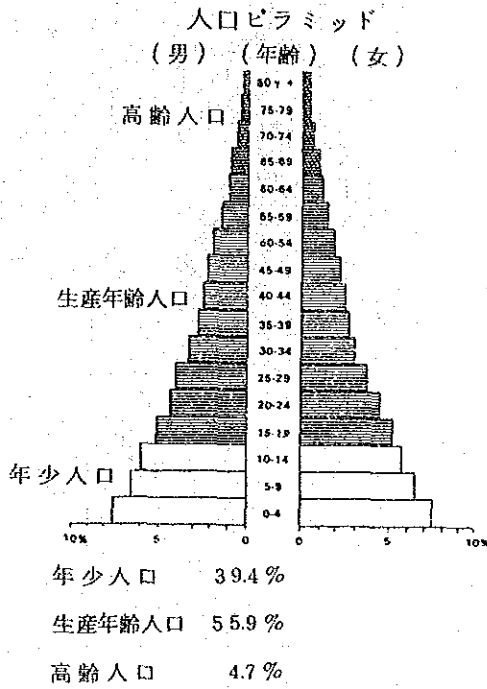


方向 西 - 東

緯度：南緯 27 度 30 分

チ ャ コ 州

(4) 人 口 701,392人
 総人口構成比 2.5%
 人 口 密 度 7.0人/km²

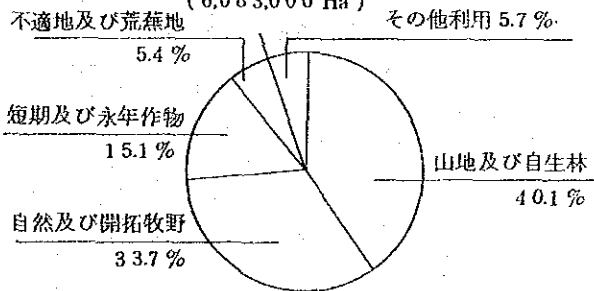


市町村人口構成比

市・町 60% 農村 40%

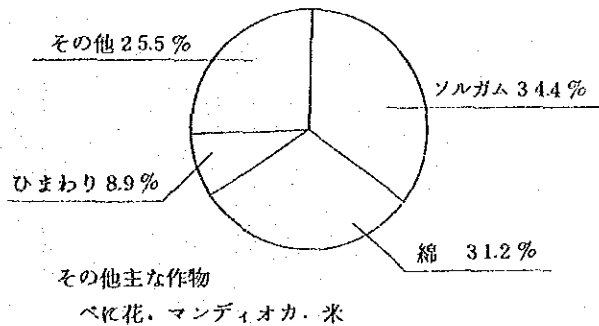
土地利用状況

(6,083,000 Ha)



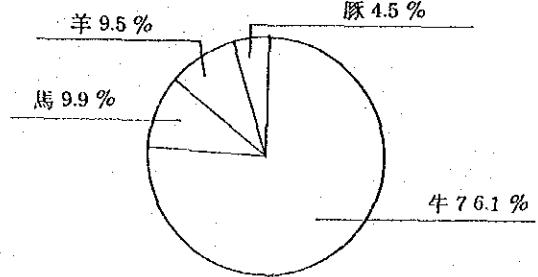
農 業

(918,000 Ha)



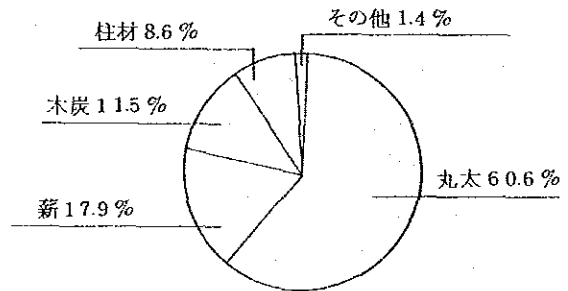
牧 畜

(2,464,900頭)



林 業

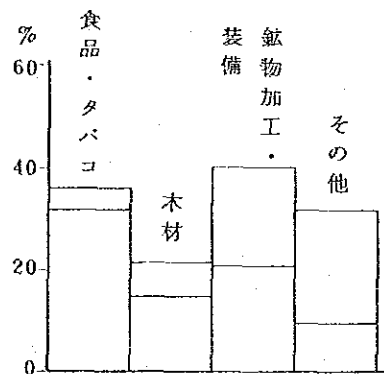
総生産量(777,657t)



主な種類

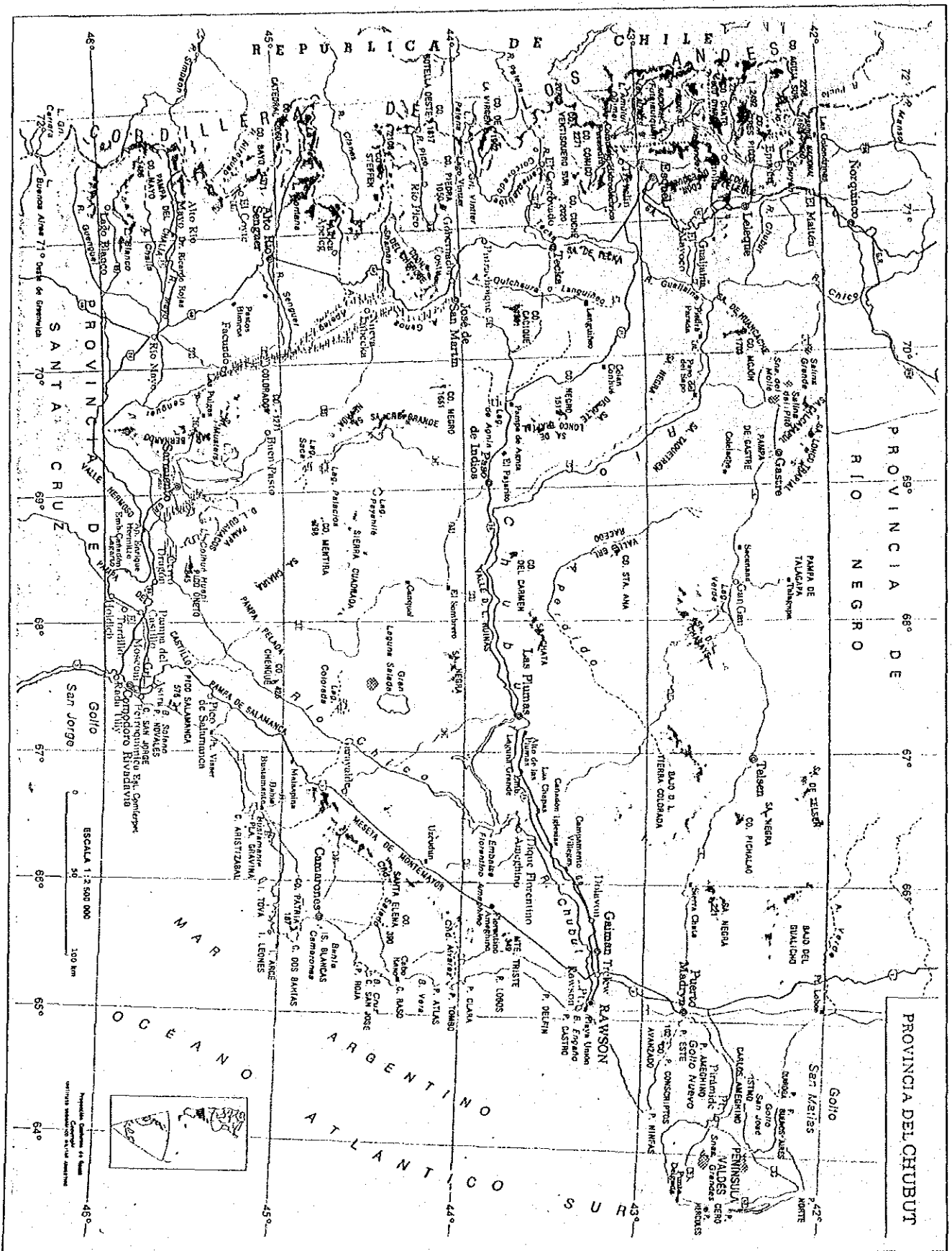
赤、白色ケブラチョ、アルガローボ、
 グワイアイビ、ウルンダイ

工 業



□ 従業人員

事業所数 2,141(100%)
 従業者 15,737(100%)



チ ュ ブ ツ 州

1. 位置および面積

(1) 境界

北：リオ・ネグロ州
 南：サンタ・クルス州
 東：アルゼンティン海
 西：チリ共和国

(2) 面積

224,686 km²

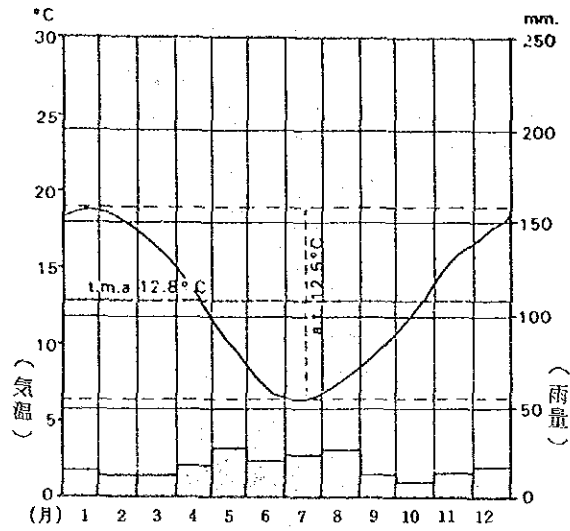
国土総面積構成比 6.0%

(3) 地勢、気候

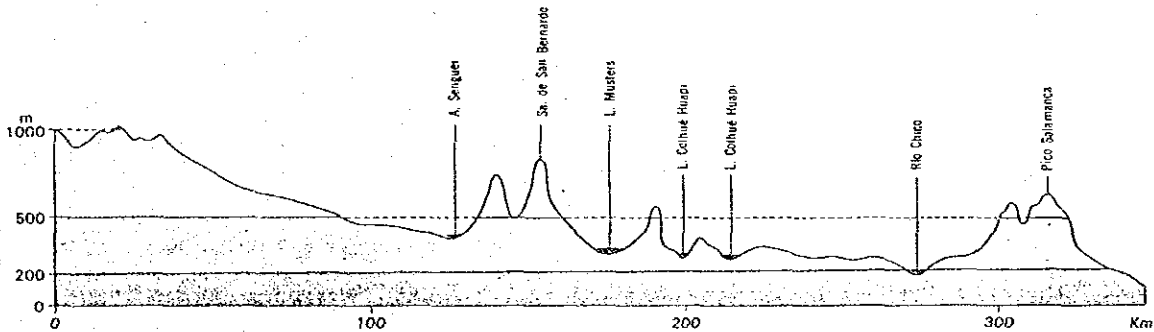
標高(海拔) 61 m
 年間降雨量 187 mm
 凍結しない期間 11月～3月
 風向き 西、北西、南西
 年間平均風速 3.2 km/時
 無風期間 4.3日

(コモドーロ・リヴァダヴィア測候所)

気温・雨量



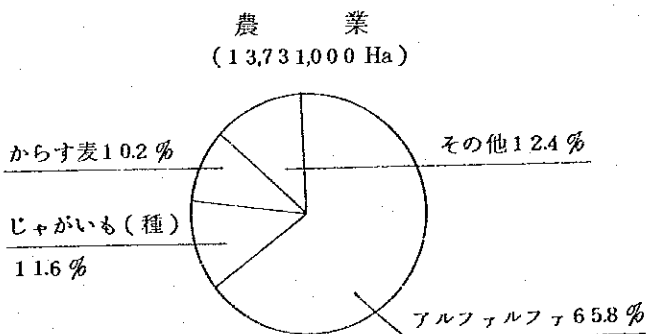


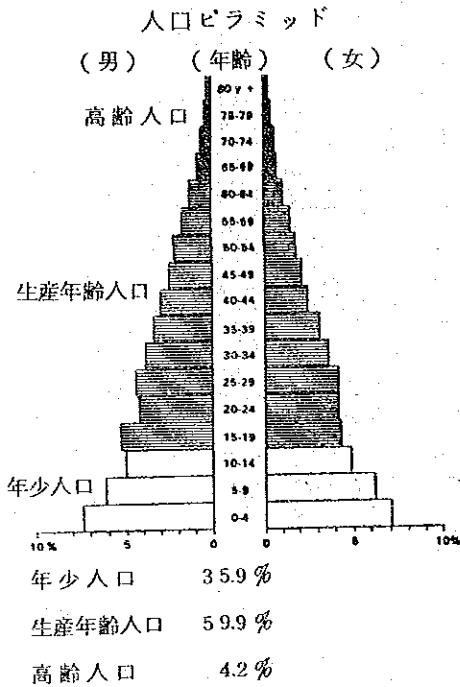
地形断面図



方向 西 - 東
 緯度：南緯 45 度 25 分

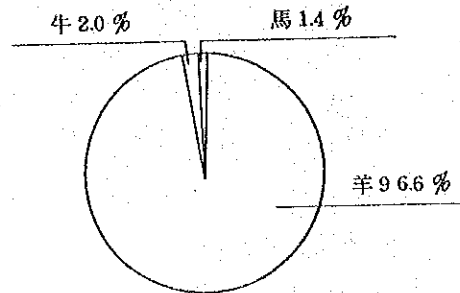
チ ュ ブ ツ 州

(4) 人 口 263,116人
 総人口構成比 0.9%
 人口密度 1.2人/km²

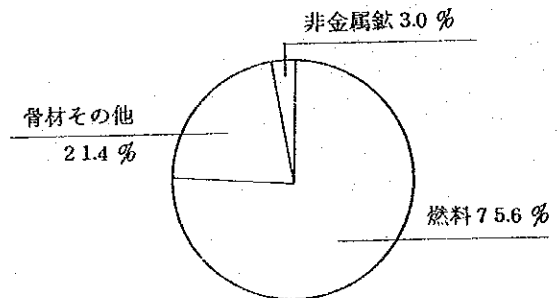


その他主な作物
 りんご、さくらんぼ、ホップ

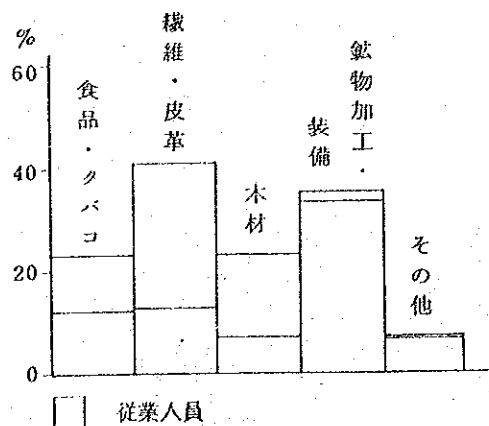
牧 畜
 (6,653,600頭)
 図で表示し得ない豚8,400頭を含む。



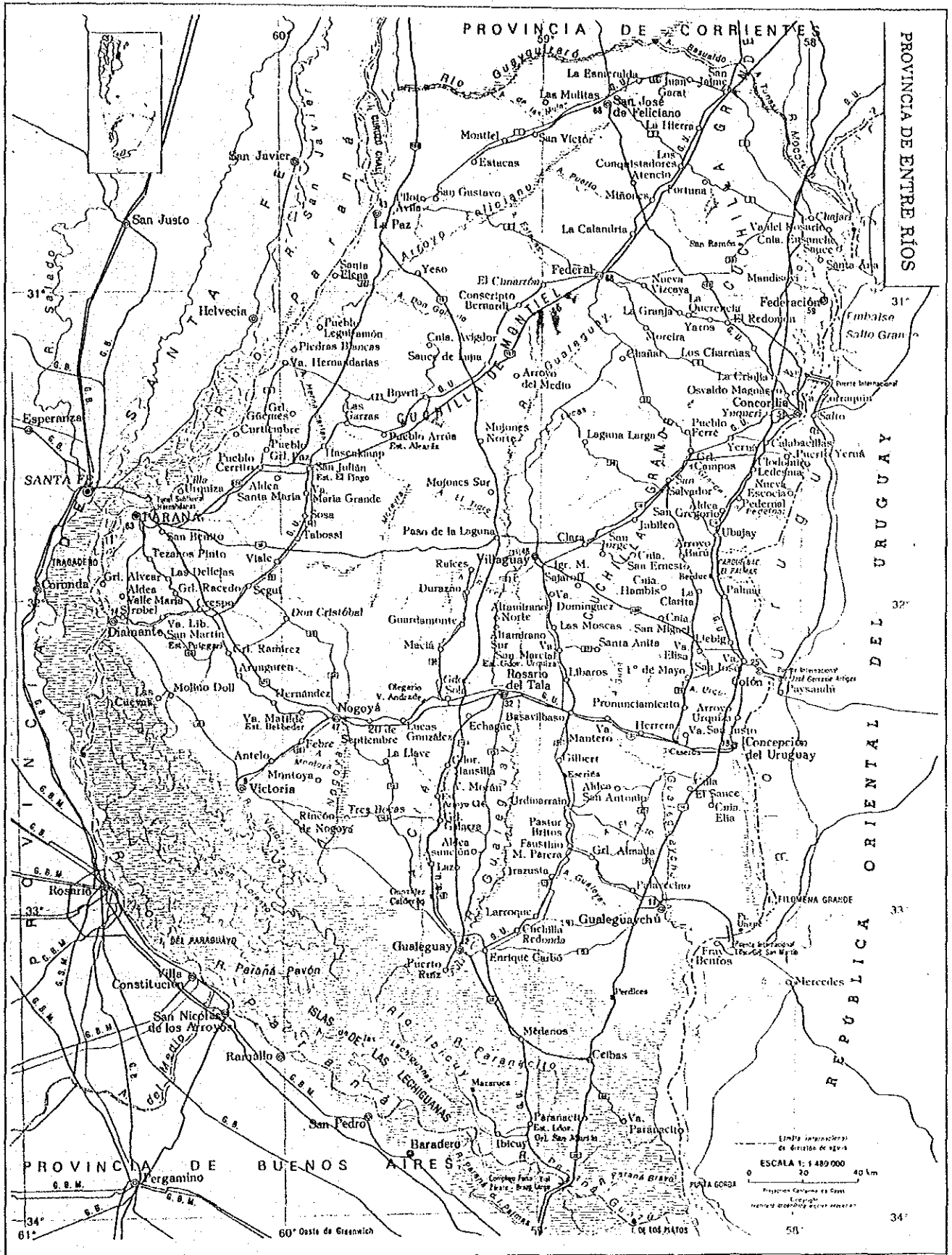
鉱 業
 (7,590,973 t)



主な採掘物
 石油、天然ガス、丸石、
 石灰岩、螢石、陶土



事業所数 630(100%)
 従業員 10,328(100%)



エントレ・リオス州

1. 位置および面積

(1) 境界

- 北：コリエンテス州
- 南：ブエノス・アイレス州
- 東：ウルグワイ共和国
- 西：サンタ・フェ州

(2) 面積 78,781 km²

国土総面積構成比 2.1%

(3) 地勢、気候

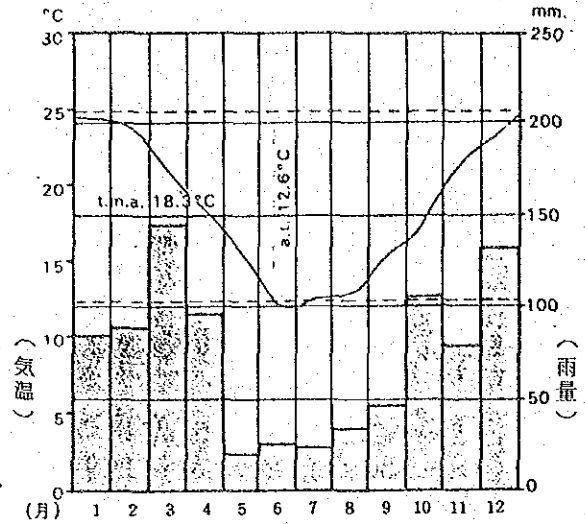
- 標高(海拔) 62 m
- 年間降雨量 923 mm
- 凍結しない期間 9月～5月
- 風向き 南、北、東、北東、南東

年間平均風速 1.3 Km/時

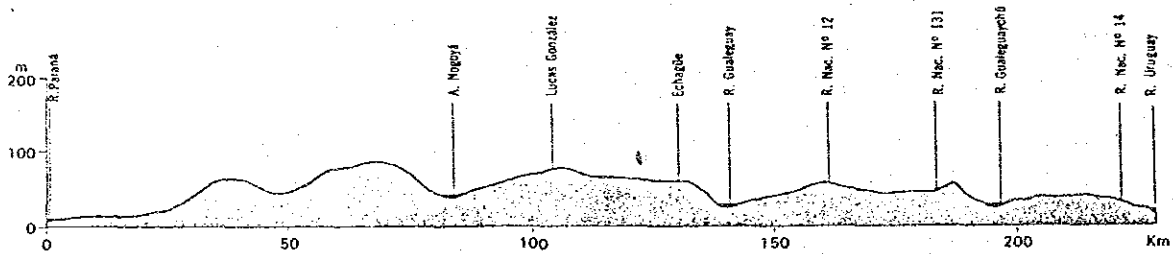
無風期間 53日

(パラナ測候所)

気温・雨量



地形断面図

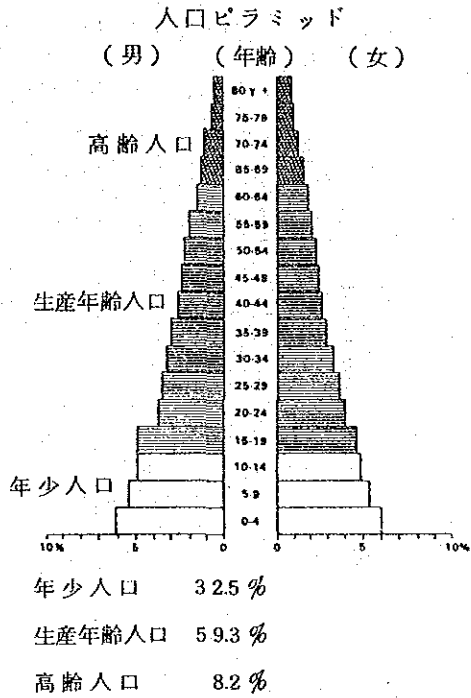


方向 西 - 東

緯度：南緯32度23分

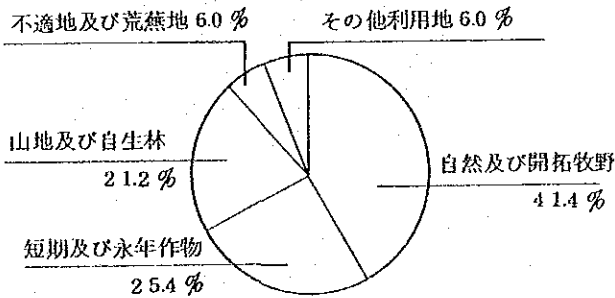
エントレ・リオス州

(4) 人口 908,313人
 総人口構成比 3.0%
 人口密度 11.5人/km²

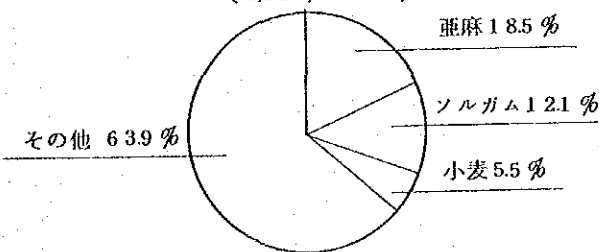


市町村人口構成比
 市・町 68% 農村 32%

土地利用状況
 (7,259,000 Ha)

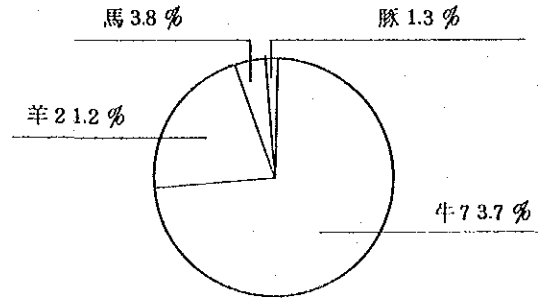


農業
 (1,837,000 Ha)



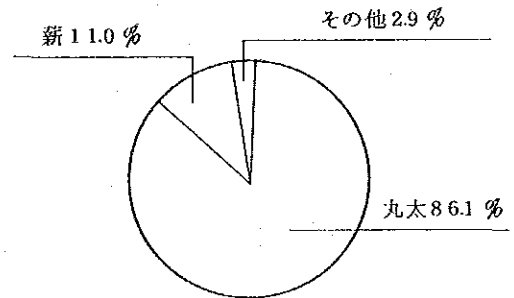
その他主な作物
 米、みかん、グレープ、フルーツ

牧畜
 (6,591,500頭)



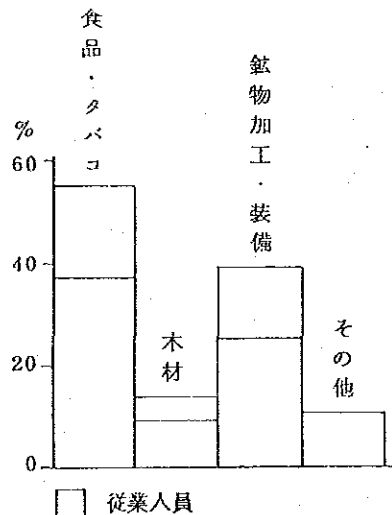
林業

総生産量 (337,796 t)
 (パラナ、デルタ地帯を除く)



主な種類
 ユーカリ科、松科

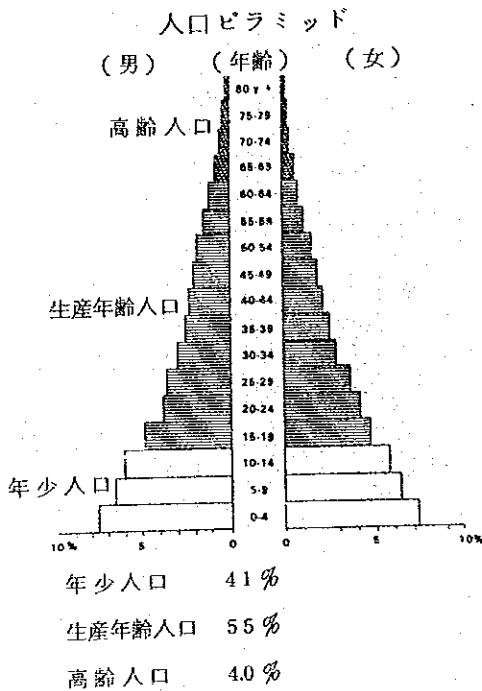
工業



事業所数 3,151 (100%)
 従業員 23,673 (100%)

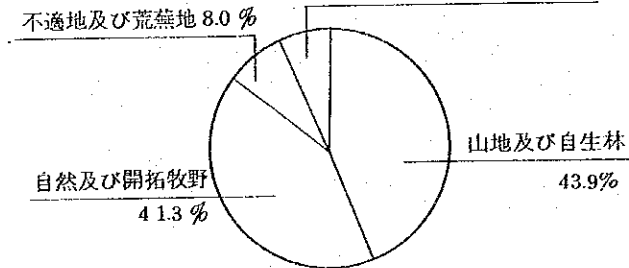
フオルモサ州

3. 人口 295,887人
 総人口構成比 1.05%
 人口密度 4.1人/km²




市町村人口構成比
 市・町 56% 農村 44%

土地利用状況
 (5,682,000 Ha)
 その他利用地 6.8%



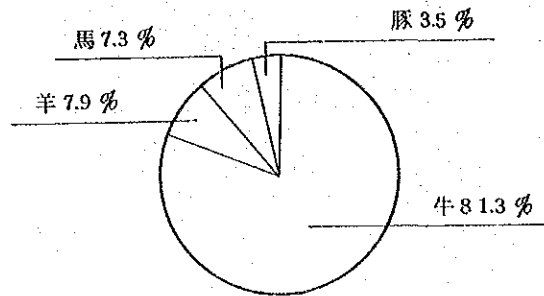
農業
 (168,000 Ha)



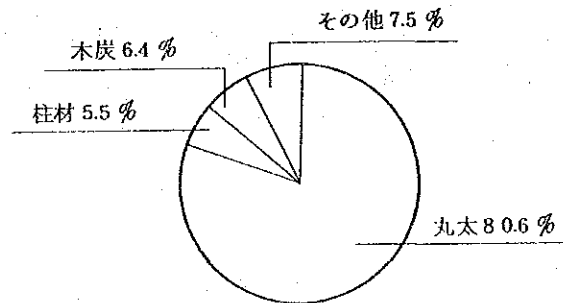
その他主要作物

米、バナナ、アボカド、マンディオカ
 さつまいも、パイン・アップル

牧畜
 (1,574,800頭)



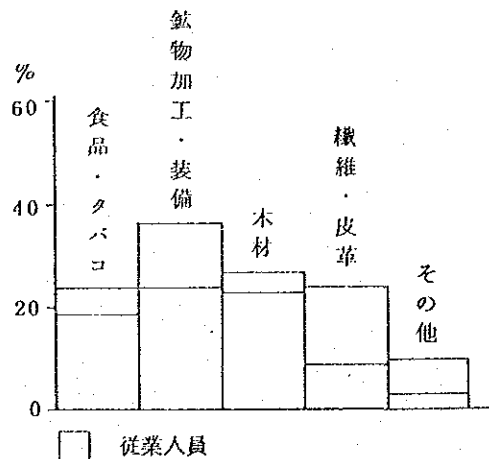
林業
 総生産量(267,362t)



主な種類

赤・白色ケブラチョ、ウルンダイ、
 ラパーチョ、パロ・ランサ

工業



事業所数 758(100%)
 従業者 4,116(100%)

PROVINCIA DE JUJUY

57°

REPÚBLICA

BOLIVIA

65°

64°

222

233

245

245

23°

REPÚBLICA DE CHILE

CHILE

Salier de Arzara
Salier Pochos
Quilich

Salier de Cauchana

San Antonio de los Cobres

San Salvador de Jujuy

San Francisco de Asís

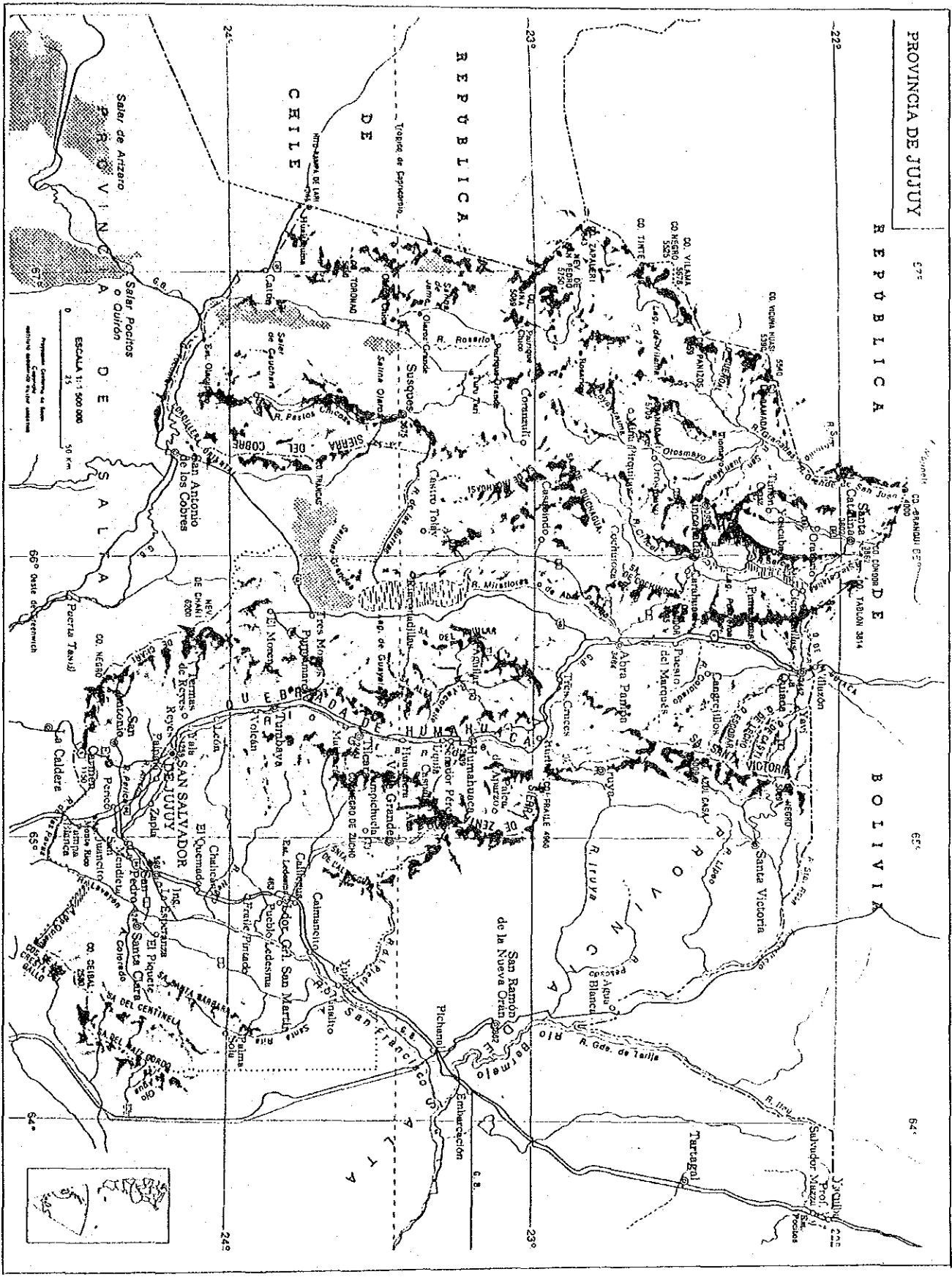

ESCALA 1:1 500 000

50 Km

65° Oeste de Greenwich

65°

64°



フ フ イ 州

1. 位置および面積

(1) 境界

北：ポリヴィア共和国
 南：サルタ州
 東：サルタ州
 西：ポリヴィア共和国、チリ共和国

(2) 面積 53,219 km²

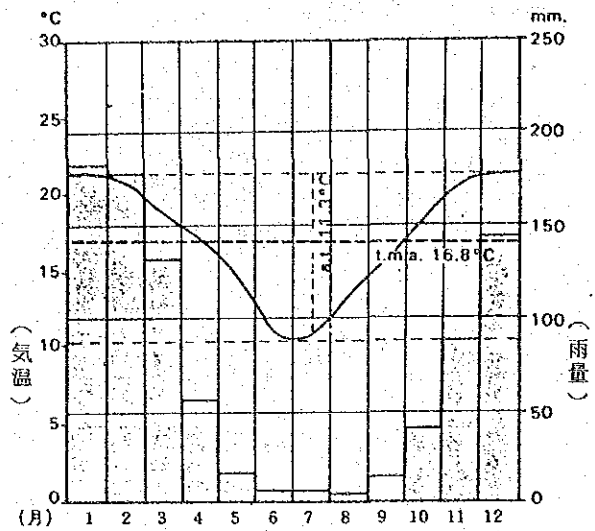
国土総面積構成比 1.4%

2. 地勢、気候

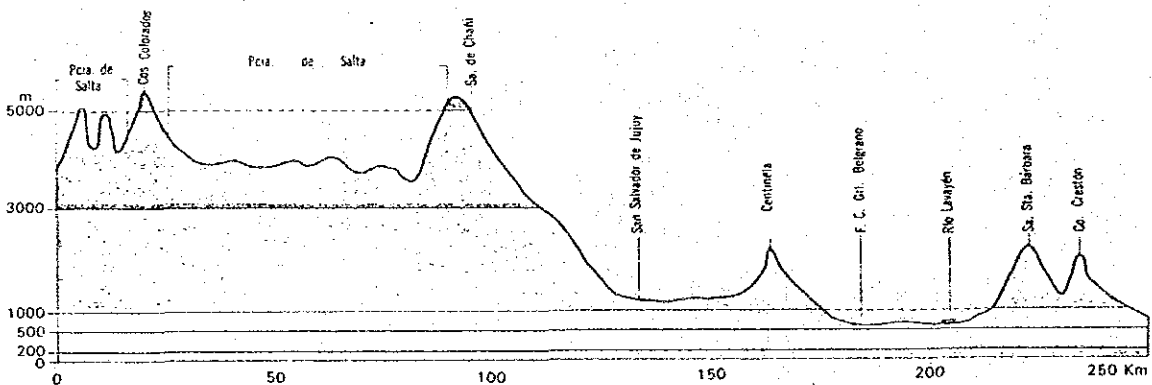
標高(海拔) 1,303 m
 年間降雨量 866 mm
 凍結しない期間 10月～4月
 風向き 北西、北東
 年間平均風速 7 Km/時
 無風期間 9日

(フフイ測候所)

気温・雨量



地形断面図

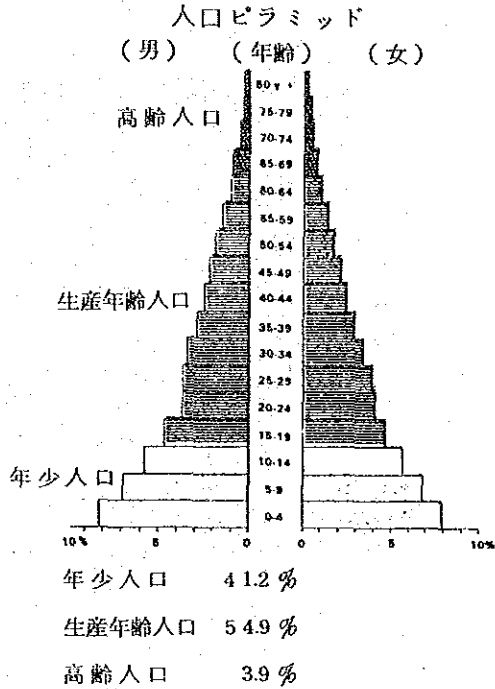


方向 西 - 東

緯度：南緯 24 度 11 分

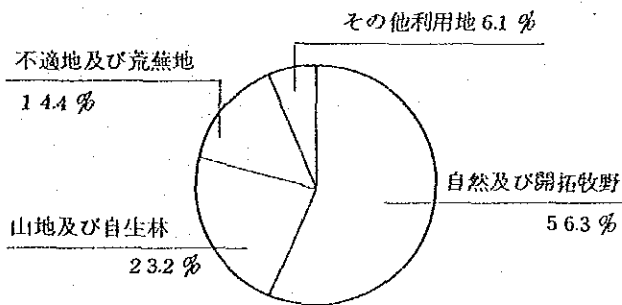
フ フ イ 州

3. 人 口 410,008人
 総人口構成比 1.5%
 人口密度 7.7人/km²

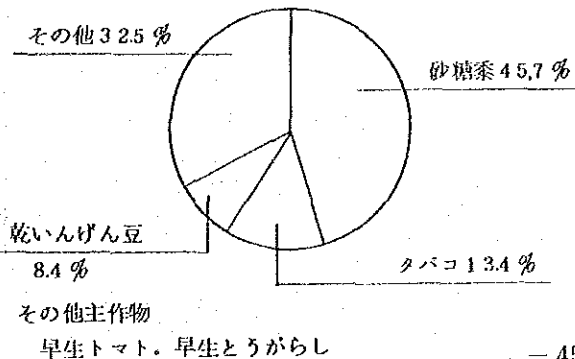


市町村人口構成比
 市・町 26% 農村

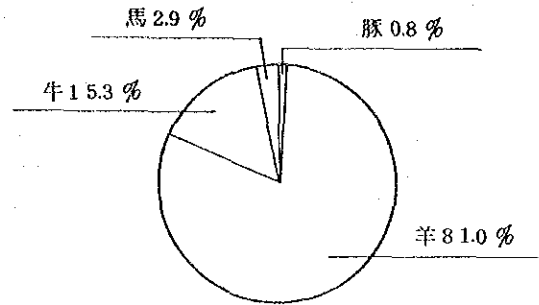
土地利用状況
 (3,055,000 Ha)



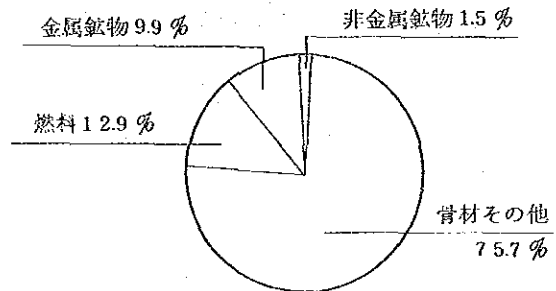
農 業
 (107,000 Ha)



牧 畜
 (699,000頭)



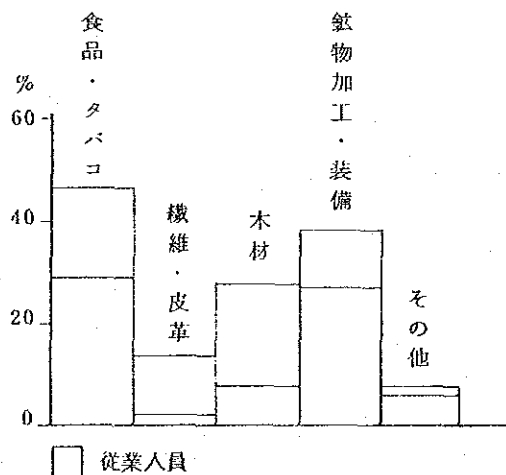
鉱 業
 (2,124,142t)



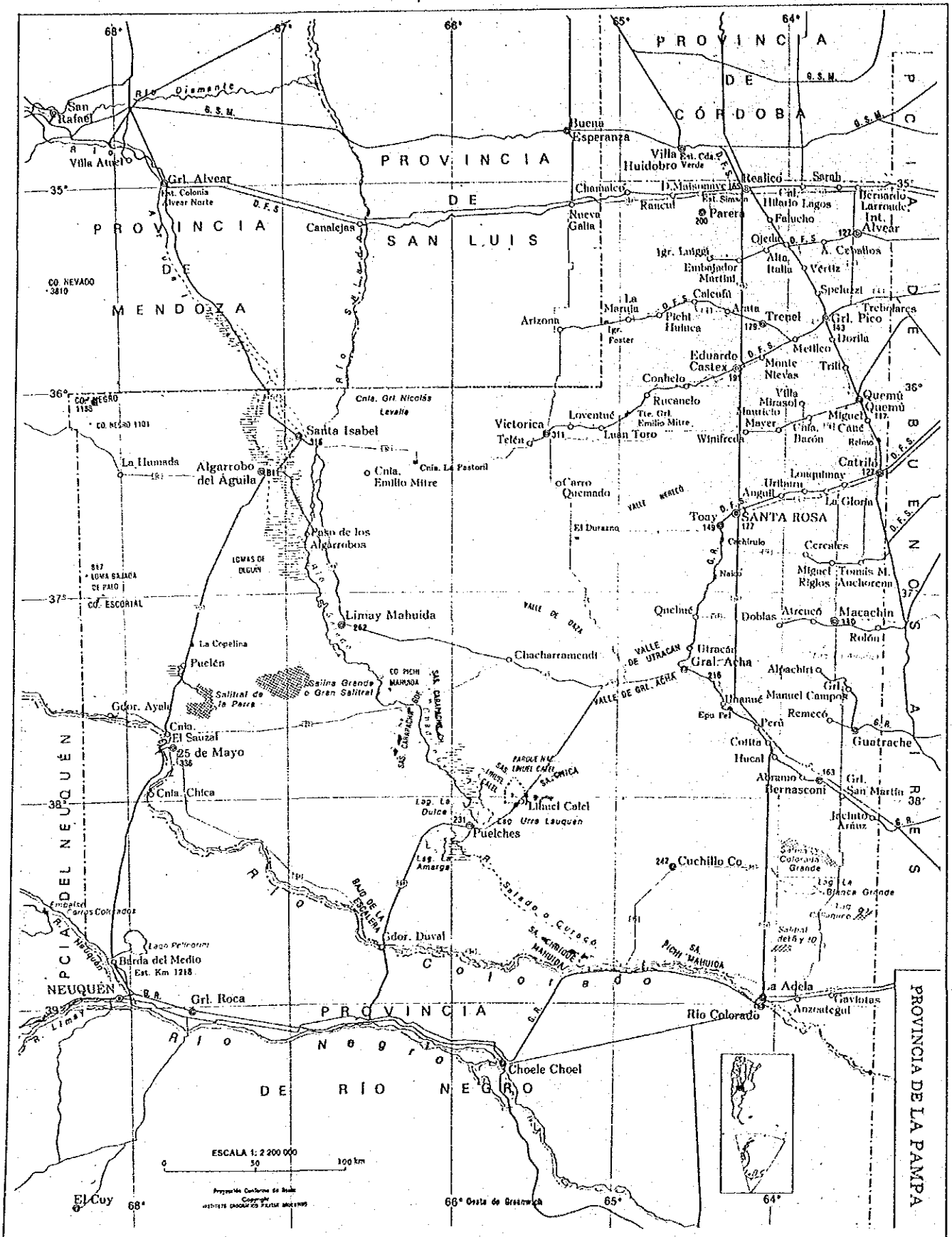
主な採掘物

丸石、石灰石、石油、鉄鉱石
 亜鉛、天然ガス

工 業



事業所数 707(100%)
 従業者 15,120(100%)



ラ・パンパ州

1. 位置および面積

(1) 境界

北：メンドサ州、サン・ルイス州
 コルドバ州
 南：リオ・ネグロ州
 東：ブエノス・アイレス州
 西：メンドサ州

(2) 面積

143,440 km²

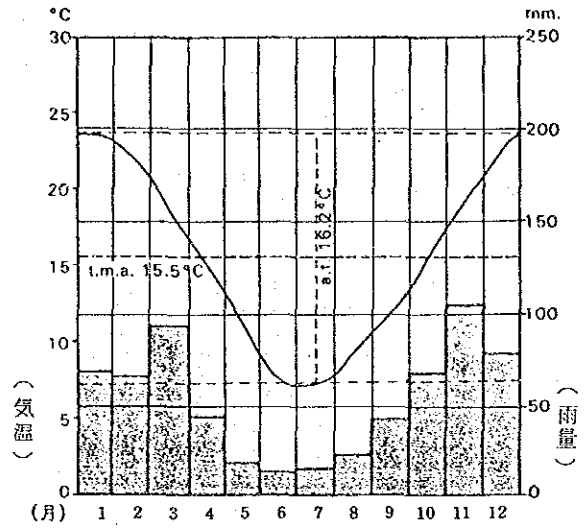
国土総面積構成比 3.8%

2. 地勢、気候

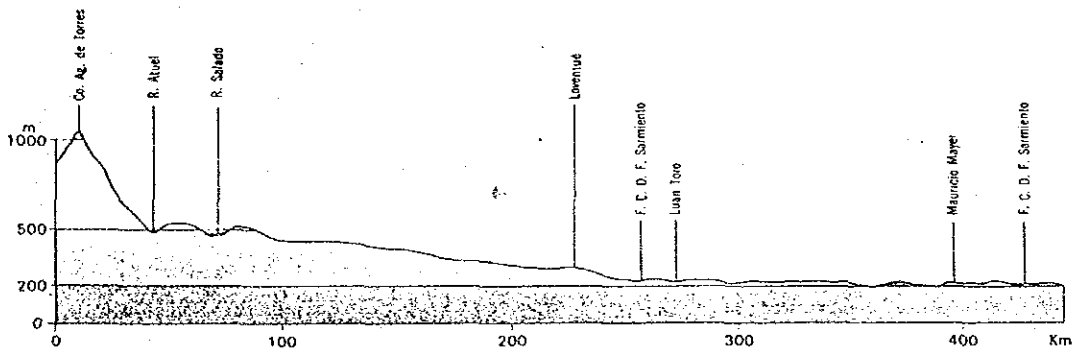
標高(海拔) 189 m
 年間降雨量 631 mm
 凍結しない期間 12月～3月
 風向き 北、北東
 年間平均風速 12 Km/時
 無風期間 122日

(サンタ・ローサ湖候所)

気温・雨量



地形断面図

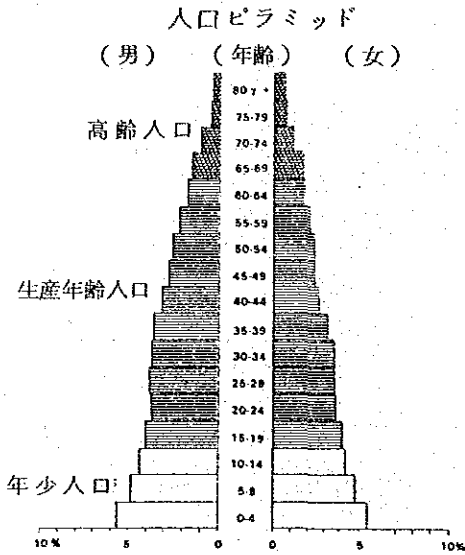


方向 西—東

緯度：南緯 36 度 12 分

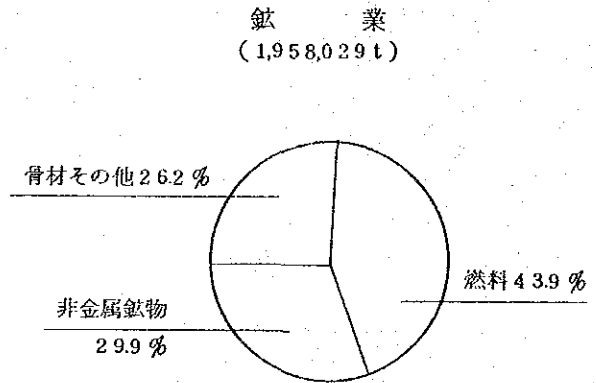
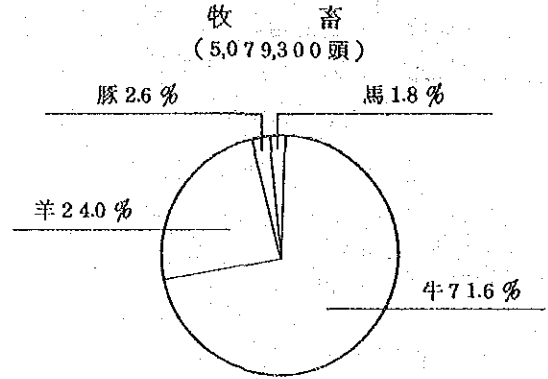
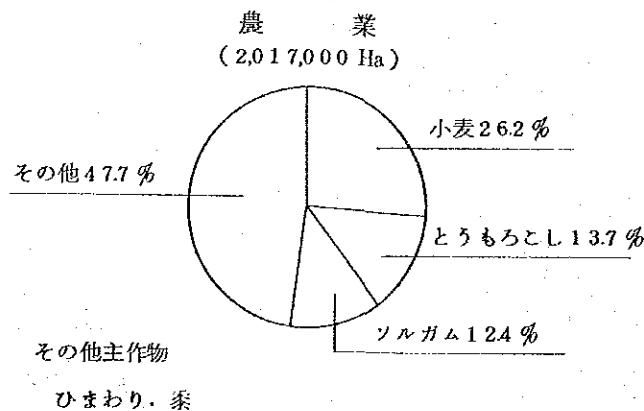
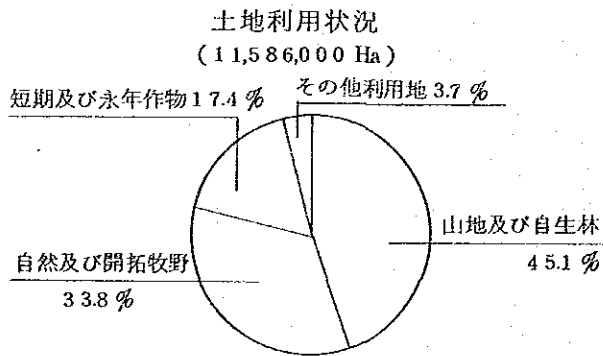
ラ・パンプ州

3. 人口 208,260人
 総人口構成比 0.7%
 人口密度 1.5人/km²

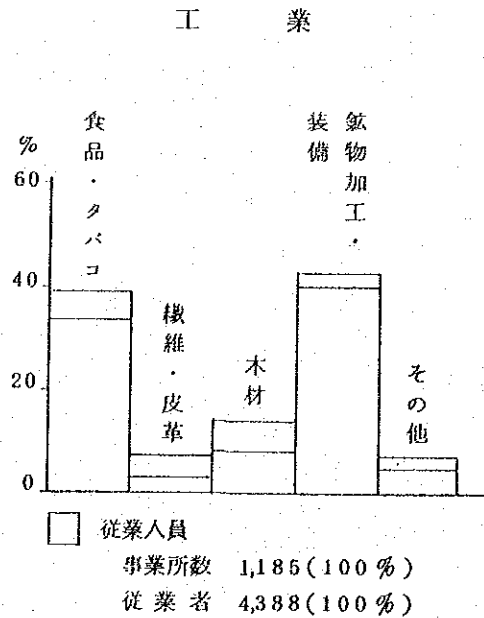


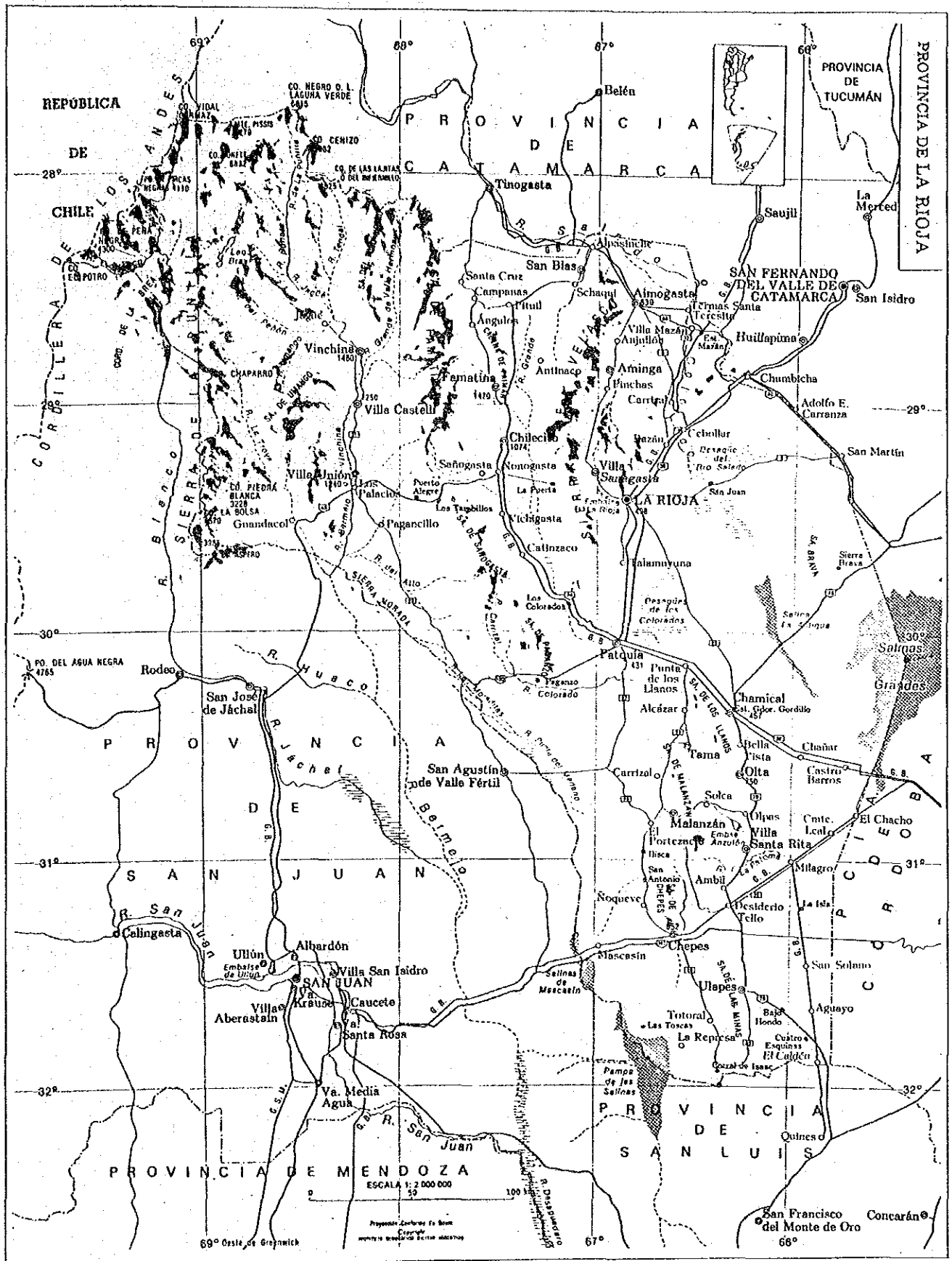
年少人口 3.01%
 生産年齢人口 62.0%
 高年齢人口 7.9%

市町村人口構成比
 市・町 85% 農村 35%



主な採掘物
 石油, 塩, 天然ガス,
 石灰石, 玄武岩





ラ・リオハ州

1. 位置および面積

(1) 境界

北：カタマルカ州
 南：サン・ルイス州
 東：コルドバ州、カタマルカ州
 西：チリ共和国、サン・ファン州

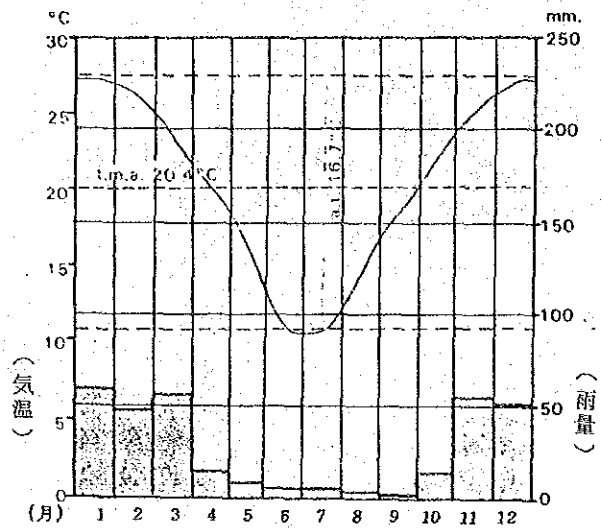
(2) 面積 89,680 km²
 国土総面積構成比 2.4 %

2. 地勢、気候

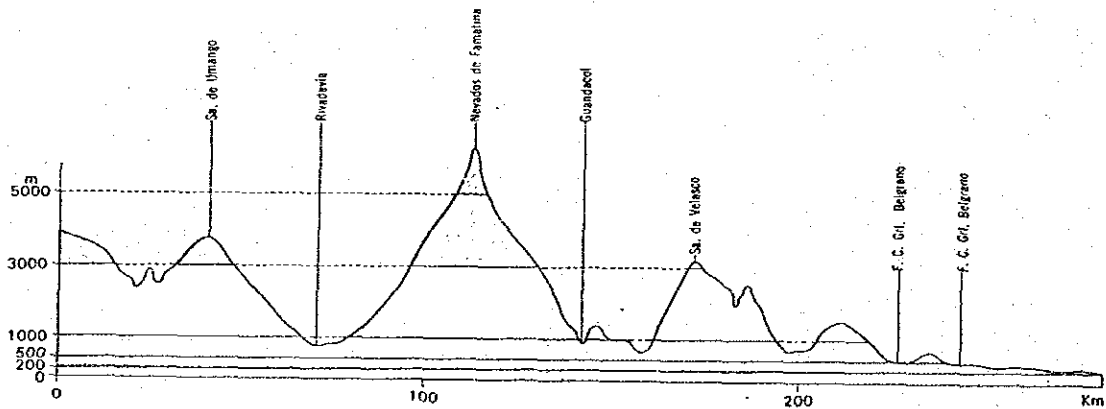
標高(海拔) 430 m
 年間降雨量 314 mm
 凍結しない期間 10月～4月
 風向き 南西、南
 年間平均風速 9 km/時
 無風期間 123日

(ラ・リオハ測候所)

気温・雨量



地形断面図

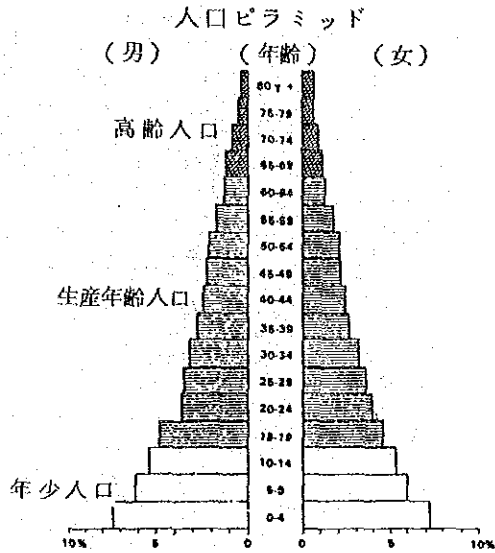


方向 西 - 東

緯度：南緯 29度 00分

ラ・リオハ州

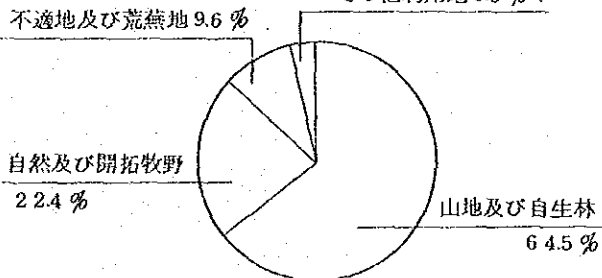
3. 人口 164,217人
 総人口構成比 0.6%
 人口密度 1.8人/km²



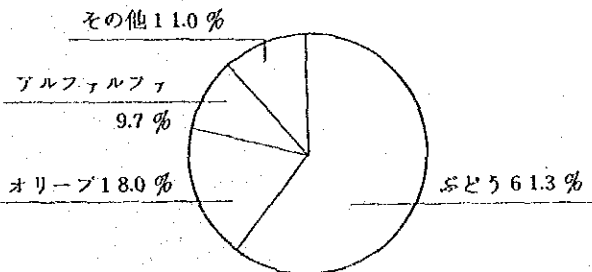
年少人口 37.4%
 生産年齢人口 56.1%
 高齢人口 6.5%

市町村人口構成比
 市・町 82% 農村 39%

土地利用状況 (4,792,000 Ha)
 その他利用地 3.5%



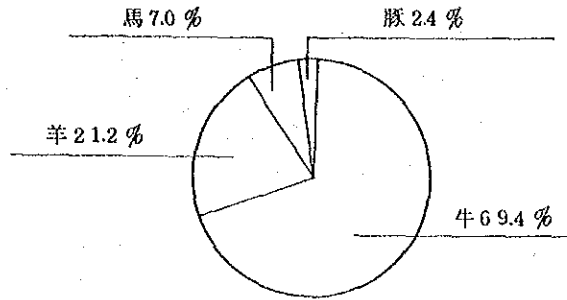
農業 (13,863 Ha)



その他主作物
 ガミン、トマト

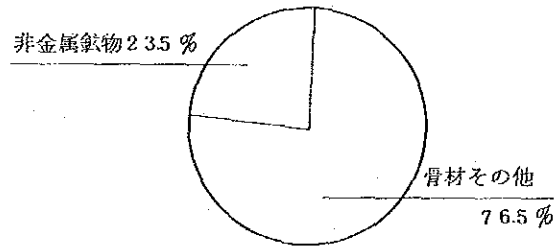
この他、図示しえない臨時作付面積がある。 - 51 -

牧畜 (310,900頭)



鉱業 (175,237t)

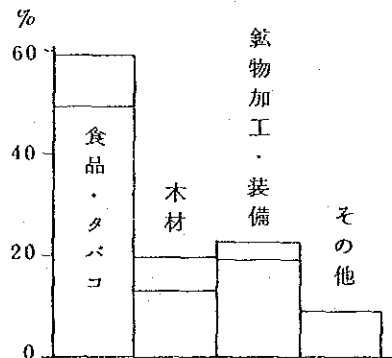
この他、図示しえない
 金属鉱 1.1tを採掘した。



主な採掘物

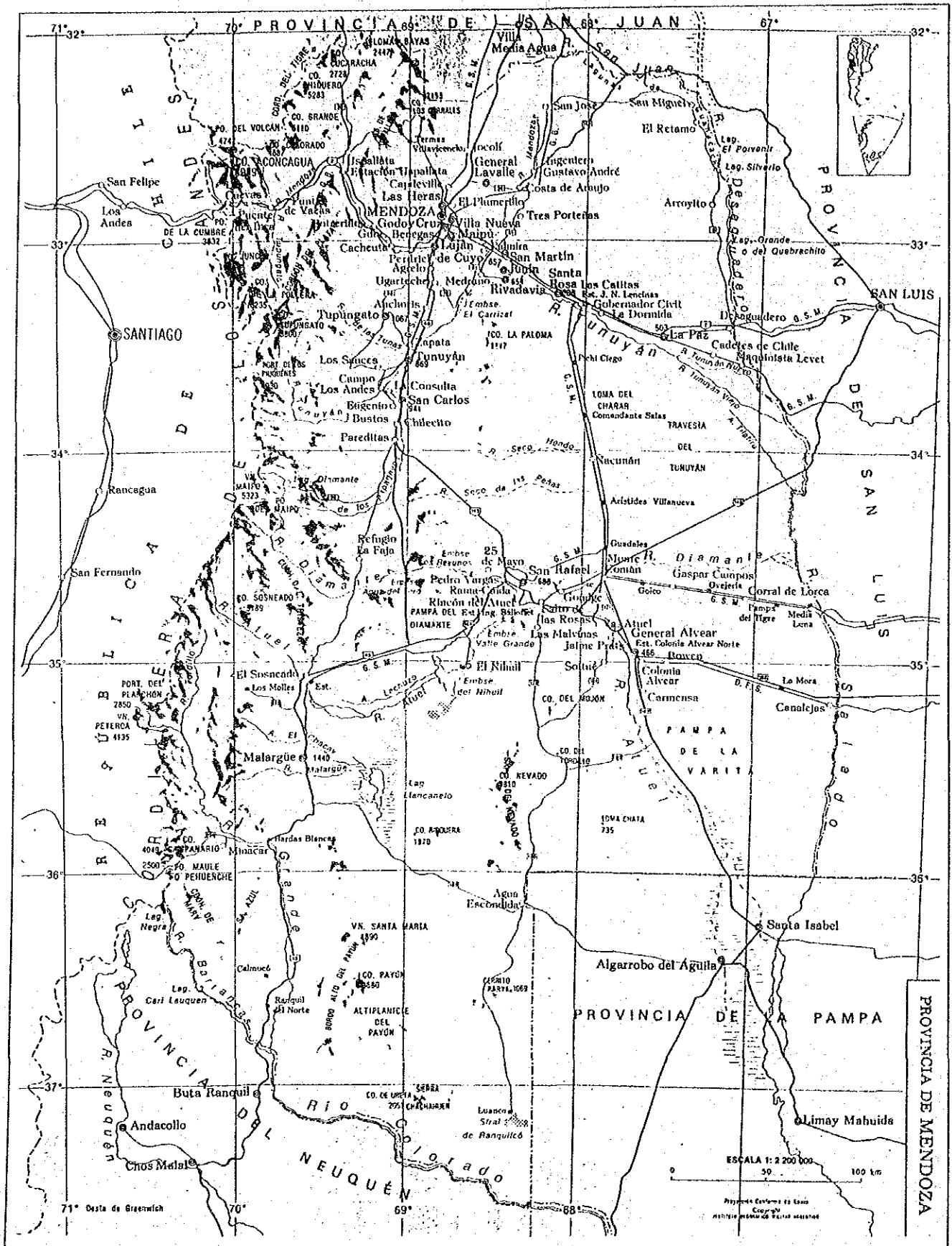
陶土、丸石、金、平石、大理石

工業



従業員

事業所数 403(100%)
 従業者 1,848(100%)



メンドサ州

1. 位置および面積

(1) 境界

北：サン・ファン州
 南：ネウケン州、ラ・パンパ州
 東：サン・ルイス州
 西：チリ共和国

(2) 面積

148,827 km²

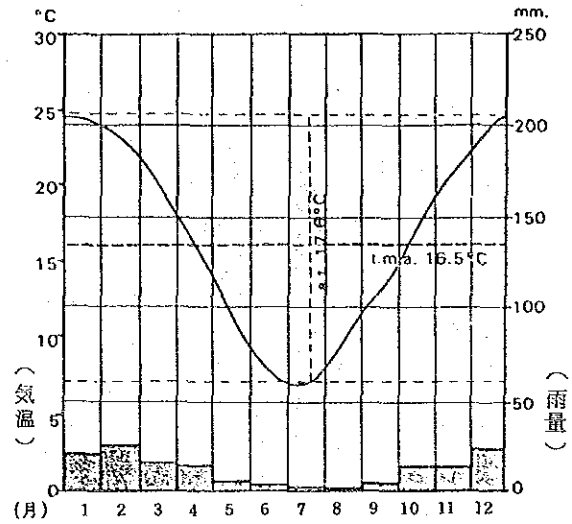
国土総面積構成比 4.0%

2. 地勢、気候

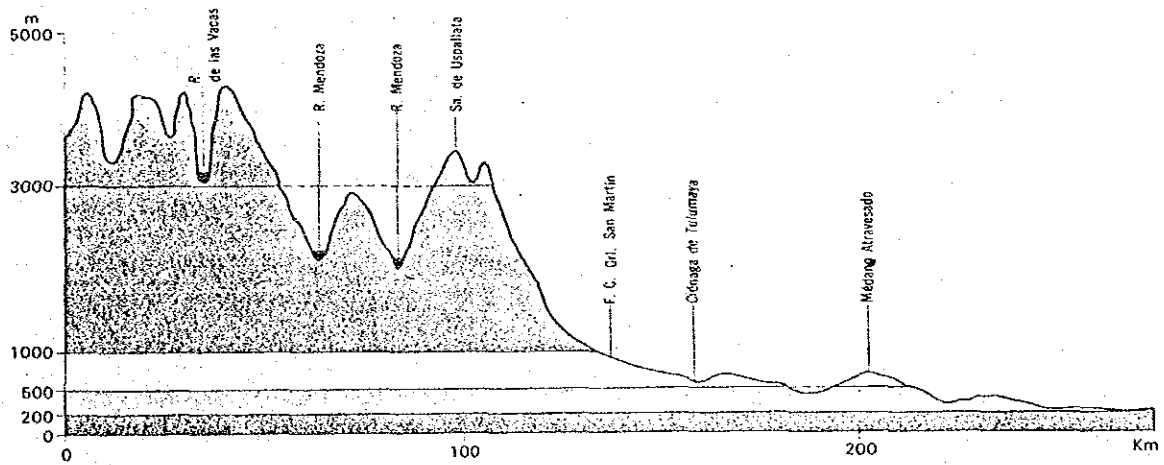
標高(海拔) 704 m
 年間降雨量 151 mm
 凍結しない期間 10月～4月
 風向き 南、南東、北東
 年間平均風速 6 Km/時
 無風期間 199日

(メンドサ測候所)

気温・雨量



地形断面図

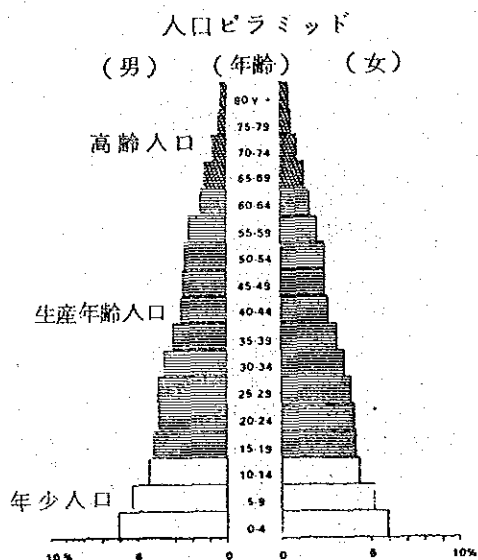


方向 西—東

緯度：南緯32度42分

メンドサ州

3. 人口 1,196,228人
 総人口構成比 43%
 人口密度 8.0人/km²

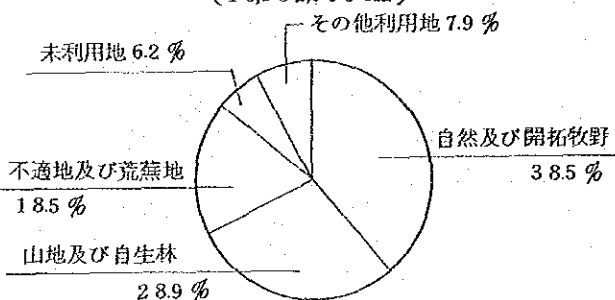


年少人口 32.0%
 生産年齢人口 61.6%
 高齢人口 6.4%


市町村人口構成比

市・町 68% 農村 32%

土地利用状況 (10,152,000 Ha)

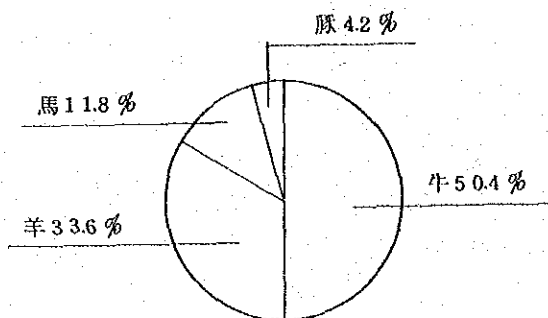


農業 (389,000 Ha)

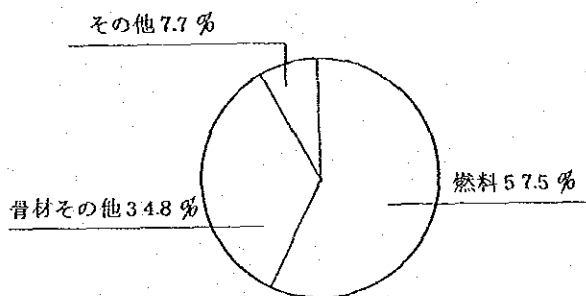


その他主作物
 オリーブ、りんご、梅、梨、すもも

牧畜 (586,700頭)



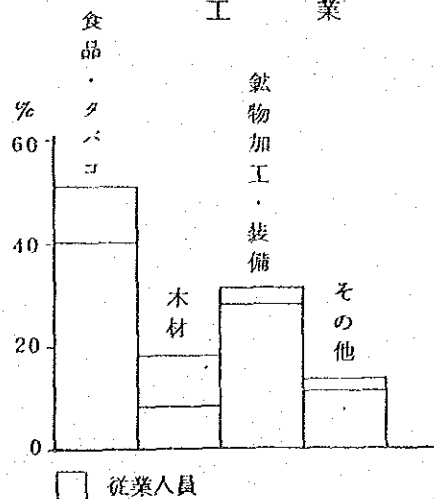
鉱業 (10,564,738 t)



主な採掘物

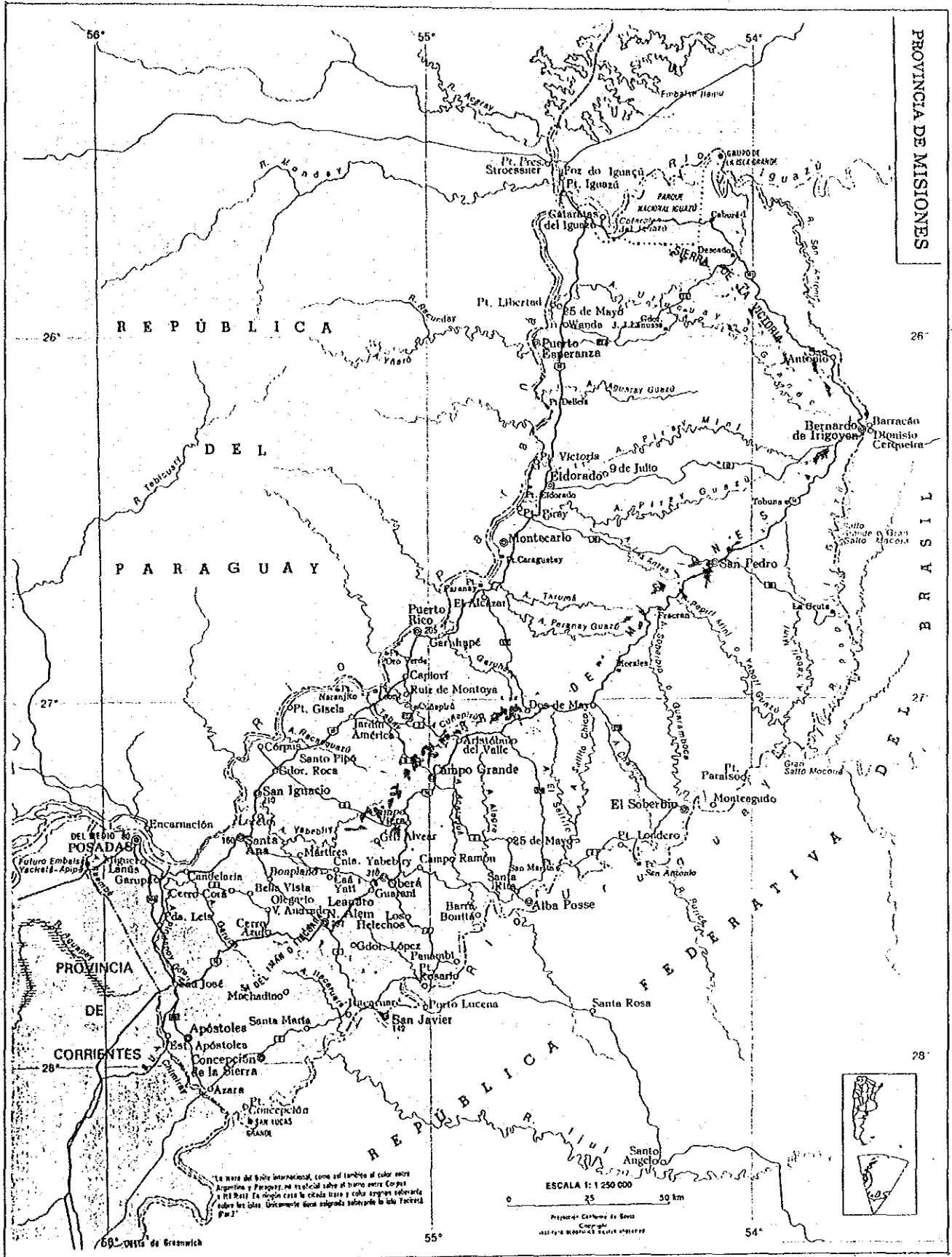
石油・天然ガス、ウラン、鉛、丸石、砂、石灰石

工業



事業所数 5,330 (100%)
 従業者 44,721 (100%)

PROVINCIA DE MISIONES



La zona del Boleo Internacional, como así también el color negro de Argentina y Paraguay, no figuran sobre el mapa por Copia del Boleo. En ningún caso la escala tiene y color negro soberano sobre los colores. Únicamente figura negro sobre el color Tacca del País.

ミシオネス州

1. 位置および面積

(1) 境界

- 北：ブラジル連邦共和国
- 南：ブラジル連邦共和国
- 東：ブラジル連邦共和国
- 西：パラグワイ共和国、コリエンテス州

- (2) 面積 29,801 km²
 国土総面積構成比 0.8%

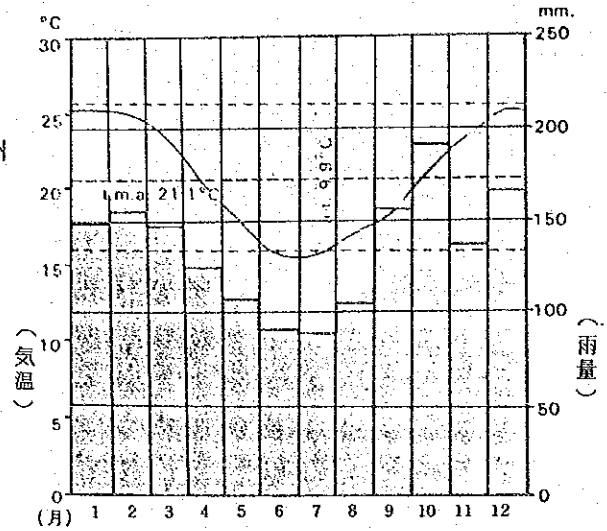
2. 地勢、気候

- 標高(海拔) 133 m
- 年間降雨量 1,611 mm
- 凍結しない期間 9月～5月
- 風向き 東、南東、南、北東

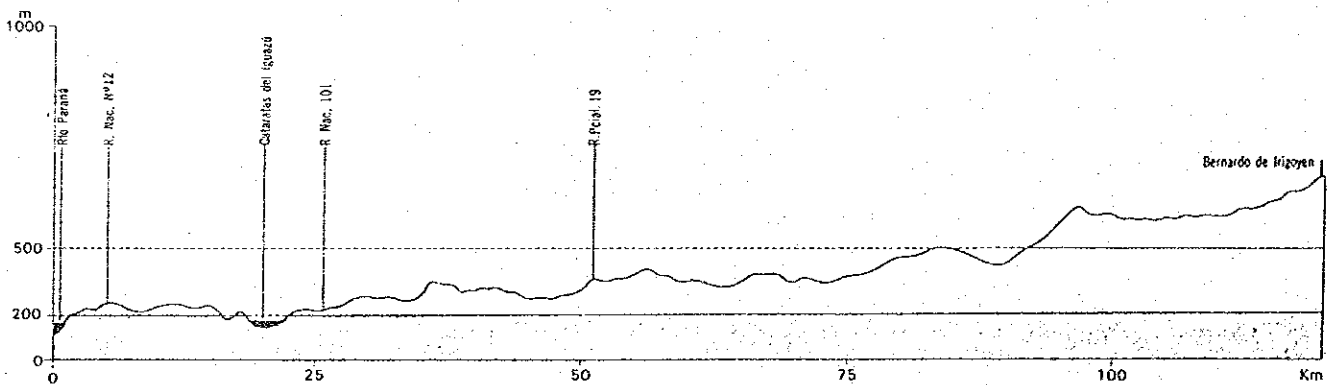
- 年間平均風速 11 km/時
- 無風期間 81日

(ボサーダス測候所)

気温・雨量



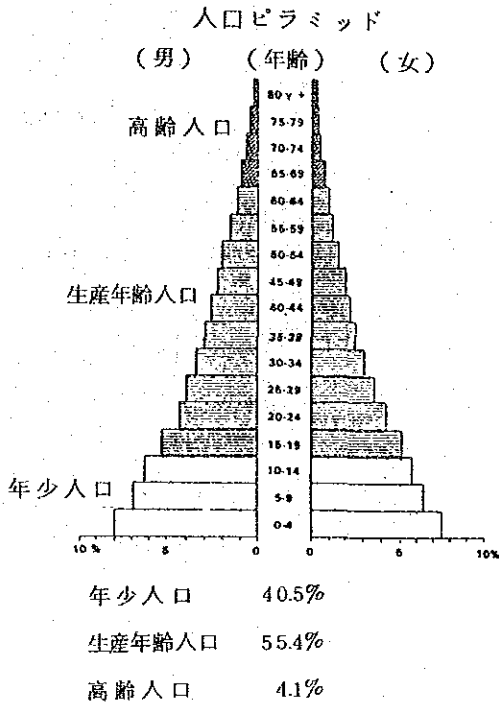
地形断面図



方向 北西 - 南東

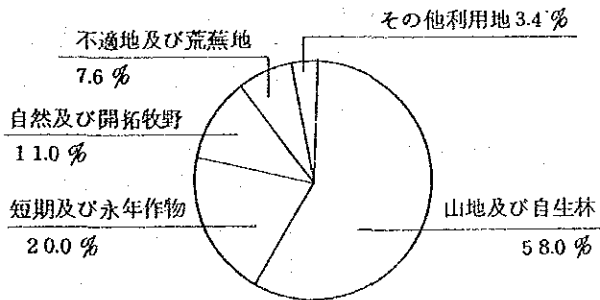
ミシオネス州

3. 人口 588,977人
 総人口構成比 2.1%
 人口密度 19.8人/km²

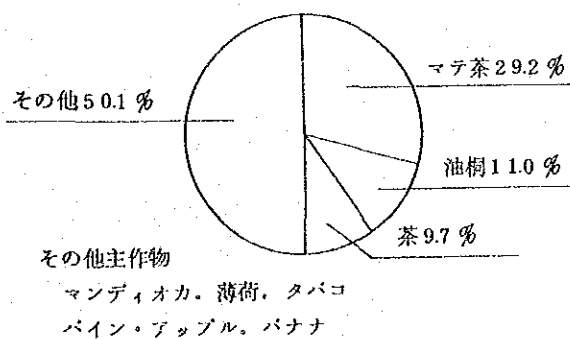


市町村人口構成比
 市・町 51% 農村 49%

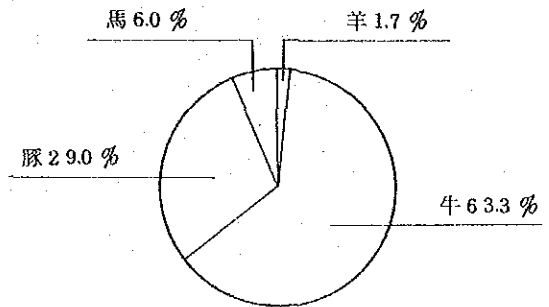
土地利用状況
 (1,982,000 Ha)



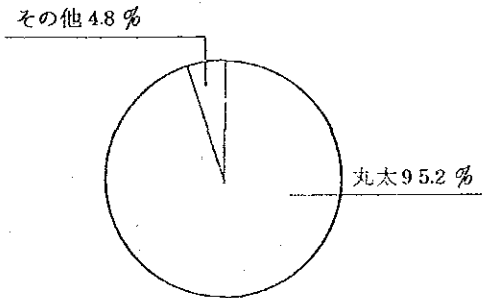
農業
 (390,000 Ha)



牧畜
 (373,100頭)



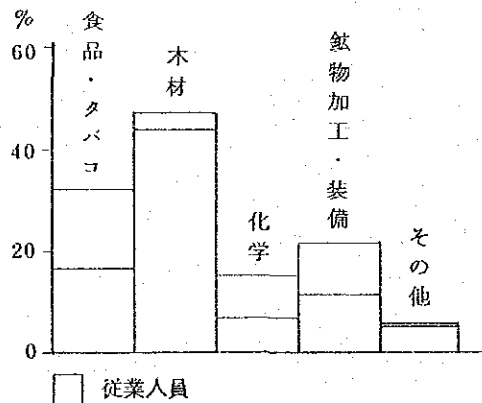
林業
 総生産量 (1,346,772 t)



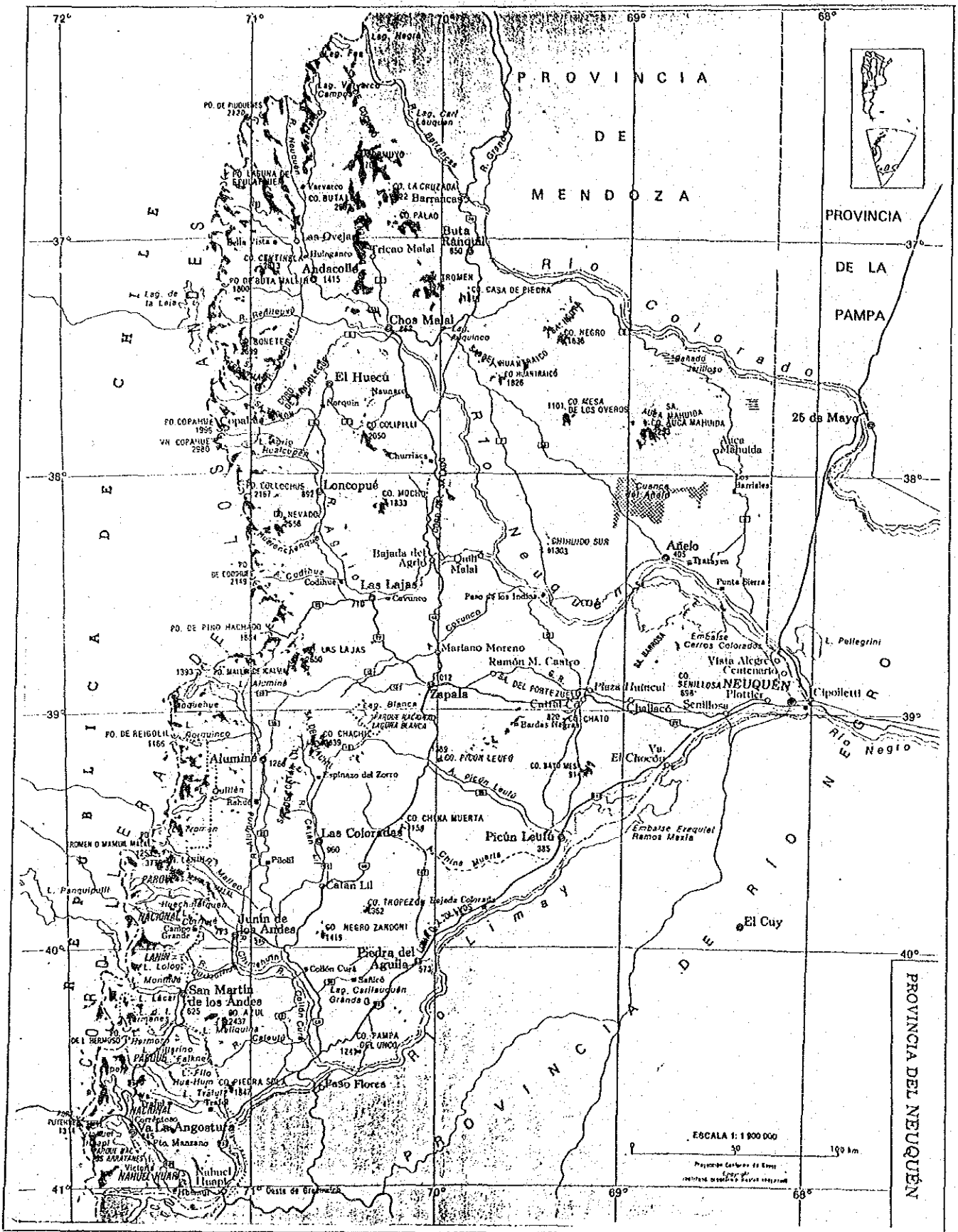
主な種類

松科、クワタンブ、桜ローレル
 アンシイコ、グラビア、クワイカ
 南米杉

工業



事業所数 2,688(100%)
 従業者 16,273(100%)



ネウケン州

1. 位置および面積

(1) 境界

- 北：メンドサ州
- 南：リオ・ネグロ州
- 東：リオ・ネグロ州
- 西：チリ共和国

(2) 面積

94,078 km²

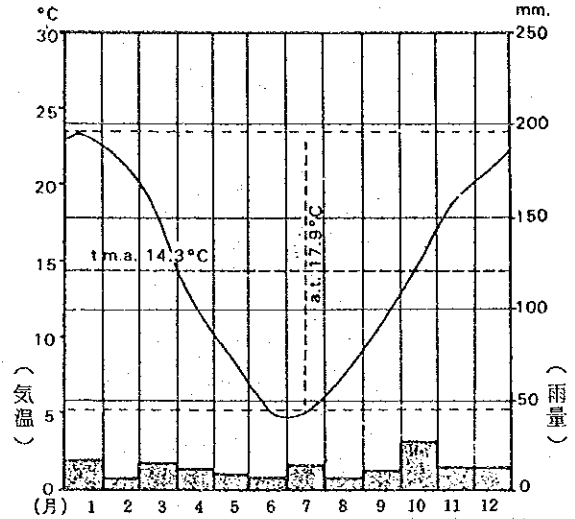
国土総面積構成比 2.5%

2. 地勢、気候

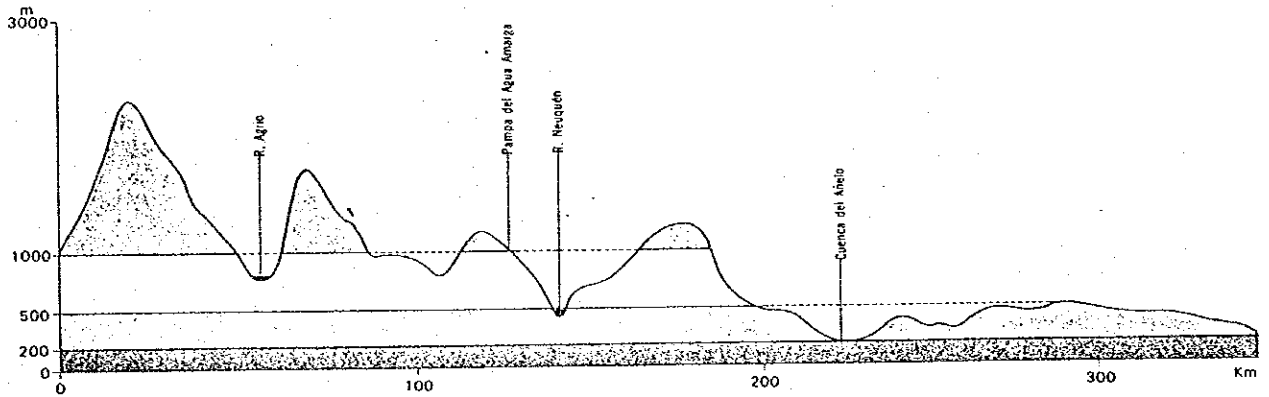
- 標高(海拔) 270 m
- 年間降雨量 139 mm
- 凍結しない期間 11月～2月
- 風向き 西、東、南西
- 年間平均風速 1.3 Km/時
- 無風期間 56日

(ネウケン測候所)

気温、雨量



地形断面図

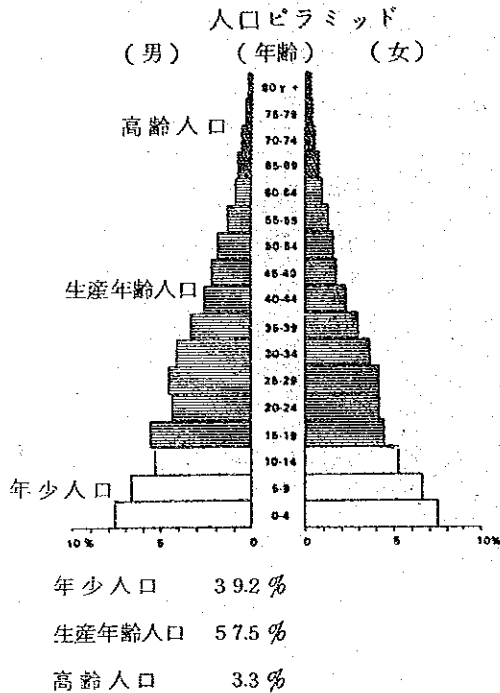


方向 西—東

緯度：南緯38度08分

ネウケン州

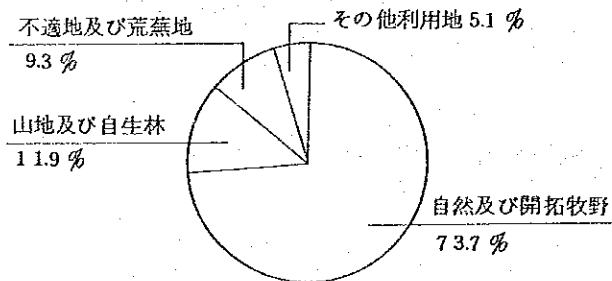
3. 人口 243,850人
 総人口構成比 0.88%
 人口密度 2.6人/km²



市町村人口構成比

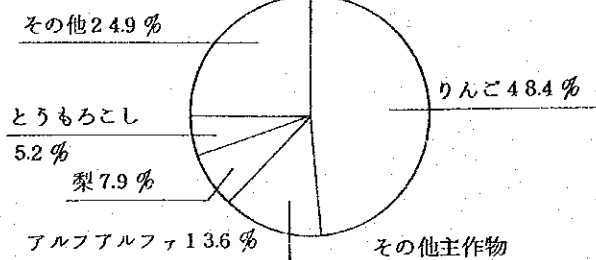


土地利用状況
 (5,467,000 Ha)

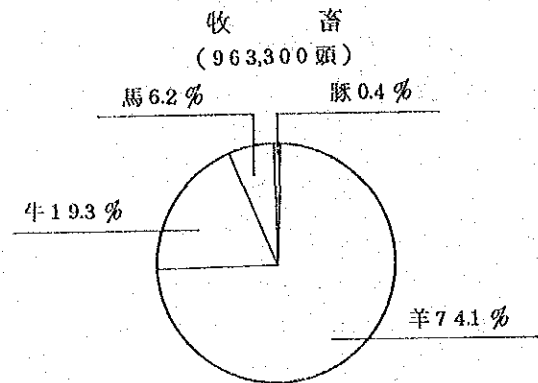


農業
 (15,067 Ha)

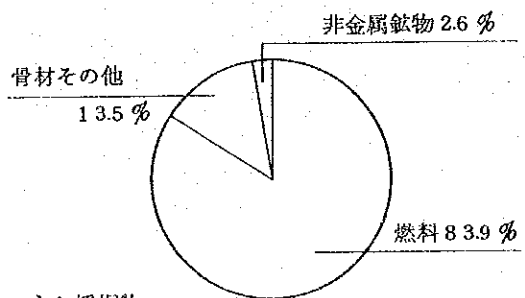
この他、図で表示できない臨時耕作地がある。



からす麦, 桃, ぶどう



鉱業
 (6,628,364 t)

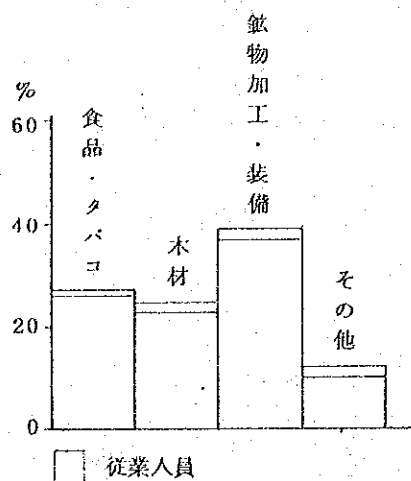


主な採掘物

石油, 天然ガス, 平石, 丸石
 石灰石, 重晶石

この他、図示しえない金属鉱2,512tを採掘した。

工業



事業所数 390(100%)
 従業者 2,693(100%)

