


和村理事

業務資料 No. 009

南米主要地域氣象表

1967. 9. 30

海外移住事業団



国際協力事業団

受入 月日	'84. 9. 13	700
		55.1
登録No.	14854	EM

ま え が き

地域の気象状況を把握することは、移住地建設並びに入植者個々の営農、生活上又その他広範囲に渡って、極めて重要なことであることは論をまたない。

従来この種データを収集しようとしてつとめてきたが、入植地にこれら観測の施設がなかったり、入植地が概して新しかったりで十分なデータを得られず、近在測候所データを利用してきた次第である。

このたび多少古いものや1年程度の短期間のものもあるが、70観測地点ほどの資料がそろったので、とりあえずここに集録した。

年々これに改訂を加え、完備したものにしておく予定である。

業務上の資とされたい。

昭和42年9月30日

業務第2部長

JICA LIBRARY



1053272[9]

本資料利用上の留意点

1. 平均気温の出し方

所定時刻^{*}の平均値を普通平均気温としてとりあげているが、ダハボン、コンスタンサ、ガタバラ、アンデス、サンファンは最高と最低気温の平均を、アルトパラナでは8時、14時、20時の平均値をだしている。

^{*} 日本では3、9、15、21時の平均としている。

2. 観測時刻

観測時刻は南米各国でそれぞれとりきめられているが、本資料では記載しなかった。

ただしアルトパラナでは8、14、20時

3. 経、緯度、標高

海外移住事業団扱いの移住地については「海外移住事業団発行集団移住地現況 昭和41.11」によった。

4. 観測年数と信頼度

多少古くても30年以上を単位としたものについては、一応信頼出来るが、60年、90年等週期とする事項については利用出来ない。5～10年程度のものは一応の目安となるが、旱バツ、大雨など5～10年以上を周期としてくるものについては利用出来ない。

1年程度のものは、月別の相対、他国とのマクロ的比較程度に利用出来る。

5. W. E. N. S. は緯度、経度をさしその下段は標高をさす。

目 次

国 名	観 測 地	頁
ベネズエラ	カラカス	2
コロンビア	ボゴタ	2
エクアドル	キトー	2
ペルー	リマ	2
チリ	サンチャゴ	4
ウルグアイ	モンテビデオ	4
ドミニカ	ダハボン	6
	コンスタンサ	6
ブラジル		
パラ州	ベレン	10
	コンセイソン ド アラグアイア	10
	オビダス	12
	アルタミラ	12
	ボルト デーモス	14
アマゾナス州	テフェ	14
	サンパウロ デ オリベンセ	16
	カラウアリ	16
	ウマイタ	18
	イタコアチアラナ	18
	パリンチンス	20
	マニコレ	20
	フォンテポア	22
	マナウス	22
	パルセロス	24
	サンガブリエル ド リオネグロ	24
	マウエス	26

国名	観測地	頁
マラニオン州	グラジアウ	26
	バラドコルタ	28
	トウリアク	28
	カディアス	30
	サンルイス	30
ピアウイ州	テレシナ	32
セアラ州	ソブラル	32
	フォルタレザ	34
	フォルタレザ	34
	イグアツ	36
リオグランデドノルテ州	ナタール	36
	マカウ	38
	ノバクルス	38
バライバ州	ジオアンベソン	40
	カンピーナグランデ	40
アラゴアス州	バルメイラドスインディオス	42
ロンドニア州	ポルトベリョ	42
ペルナンブコ州	ガラニウス	44
	ボニート	44
	オリンダ	44
バイヤ州	イレウス	46
	サルバドール	48
	カラベラス	48
バイア州	バレイラス	50
セルジッペ州	プロピラ	50
	アラカジュ	52
	イタバイアニーニャ	52
サンパウロ州	ガタバラ	54
マットグロッシン州	バルゼアアレグレ	54

国名	観測地	頁
リオデジャネイロ州	フンシャル	54
	リオデジャネイロ	54
パラグアイ	バイヤ ネグラ	58
	マリスカル エスティガリビヤ	60
	ブエルト カサード	62
	オルケッタ	64
	アスンシオン	66
	ヴィジャリカ	68
	ブエルト プレジデンテ フランコ	70
	ピラール	72
	サンファン バウティスタ	74
	エンカルナシオン	76
	アルトパラナ	78
	イグアス	78
	ベドロファンカバレリヨ	80
アルゼンチン	ブエノスアイレス	84
	アンデス	84
	ウルキッサ	84
	ガルアペー	84
ボリビア	ラパス	88
	サンファン	88
	コロニア沖繩 版 1~3	88

南米主要地気象観測地点

凡例 { ● 首都
● 観測地点



W 66°56' N 10°36'

ベネズエラ

平均気温 (°C)													気温の極 (°C)			
統計年数	1月	2月	3月	4月	5月	6月	7月	8月	9月	10月	11月	12月	年	統計年数	最高	最低
30	18.0	18.3	18.8	20.1	20.8	20.4	20.0	20.2	20.3	20.2	19.6	18.5	19.6	16	32.8	7.2

W 74° 14' N 4° 35'

コロンビア

平均気温 (°C)													気温の極 (°C)			
統計年数	1月	2月	3月	4月	5月	6月	7月	8月	9月	10月	11月	12月	年	統計年数	最高	最低
7	14.4	14.6	15.0	14.9	14.8	14.6	14.0	14.0	14.1	14.4	14.6	14.4	14.5			

W 78° 30' S 0° 13'

エクアドル

平均気温 (°C)													気温の極 (°C)			
統計年数	1月	2月	3月	4月	5月	6月	7月	8月	9月	10月	11月	12月	年	統計年数	最高	最低
10	13.2	13.1	13.1	13.2	13.1	12.8	13.0	13.2	13.3	12.8	12.8	13.2	13.1	4	26.1	1.7

W 77° 02' S 12° 04'

ペルー

平均気温 (°C)													気温の極 (°C)			
統計年数	1月	2月	3月	4月	5月	6月	7月	8月	9月	10月	11月	12月	年	統計年数	最高	最低
10	21.8	22.6	22.4	20.5	17.9	16.2	15.5	15.3	15.7	16.7	18.1	19.8	18.5	6	32.2	4.4

カラカス

降 水 量 (mm)													
統計年数	1月	2月	3月	4月	5月	6月	7月	8月	9月	10月	11月	12月	年
35	21	9	16	58	72	108	108	109	102	103	86	44	817

World Weather Record.

ボゴタ

降 水 量 (mm)													
統計年数	1月	2月	3月	4月	5月	6月	7月	8月	9月	10月	11月	12月	年
31	56	58	93	133	108	53	46	49	59	140	130	79	1,004

World Weather Record.

キト

降 水 量 (mm)													
統計年数	1月	2月	3月	4月	5月	6月	7月	8月	9月	10月	11月	12月	年
14	106	85	133	184	127	40	21	31	66	99	102	96	1,090

World Weather Record.

リマ

降 水 量 (mm)													
統計年数	1月	2月	3月	4月	5月	6月	7月	8月	9月	10月	11月	12月	年
18	1	0	0	1	3	6	9	10	10	5	2	1	48

World Weather Record.

W70°24'S 33°27'

チリ

平均気温 (°C)														気温の極 (°C)		
統計年数	1月	2月	3月	4月	5月	6月	7月	8月	9月	10月	11月	12月	年	統計年数	最高	最低
20	20.1	19.2	17.4	13.9	10.5	8.3	7.9	9.3	11.4	13.8	16.7	19.0	13.9	21	37.2	-4.4

W 56°13' S 34°52'

ウルグアイ

平均気温 (°C)														気温の極 (°C)		
統計年数	1月	2月	3月	4月	5月	6月	7月	8月	9月	10月	11月	12月	年	統計年数	最高	最低
10	22.7	22.9	21.1	17.1	13.2	10.4	10.2	11.1	12.8	14.5	18.7	21.3	16.4	20	42.8	-3.9

サンチャゴ

降 水 量 (mm)													
統計年数	1月	2月	3月	4月	5月	6月	7月	8月	9月	10月	11月	12月	年
58	1	1	5	14	62	84	79	55	31	14	7	5	358

World Weather Record.

モンテビデオ

降 水 量 (mm)													
統計年数	1月	2月	3月	4月	5月	6月	7月	8月	9月	10月	11月	12月	年
20	70	72	82	117	97	69	64	78	85	62	82	86	965

World Weather Record.

W71°40' N19°31' (Colonia La Vigia)

ドミニカ

50m以下

月		1	2	3	4	5	6
気温	最高	29.9	31.0	31.7	31.3	31.1	32.9
	最低	16.4	16.7	18.0	19.0	19.9	20.6
	平均	23.2	23.9	24.8	25.2	25.5	26.8
雨量		44.3	51.4	81.0	70.0	217.6	203.2
降霜		初霜:			晩霜		

雨期 5月~10月

乾期 11月~4月

W70°45' N18°55'

ドミニカ

1200m

月		1	2	3	4	5	6
気温	最高	21.1	21.6	23.1	22.9	25.1	23.9
	最低	6.6	7.2	9.0	10.3	11.3	11.8
	平均	13.8	14.4	16.0	16.6	18.2	17.8
雨量		27.0	35.6	35.3	57.6	164.9	114.2
降霜							

ダハボン

(雨量 1955~66平均, 気温 1958~66平均)


ダハボン測候所

7	8	9	10	11	12	計
34.1	34.1	33.8	33.0	31.2	30.1	—
20.6	20.6	20.7	20.3	19.0	17.3	—
27.3	27.3	27.3	26.8	25.1	23.7	—
95.1	131.2	161.7	136.3	80.3	93.5	1365.6

コンスタンサ

(1955~66平均)

7	8	9	10	11	12	計
24.4	24.6	24.4	24.0	22.9	21.8	—
12.4	12.7	12.2	11.5	10.2	8.6	—
18.6	18.6	18.3	17.7	16.5	15.2	—
65.0	75.9	124.7	104.9	62.8	43.3	911.2



ブ ラ ジ ル

W48°27' S1°28'

パラ州

月	気 圧 (mb)	気 温 (°C)				
		最高平均	最低平均	絶対最高	絶対最低	平 均
1月	1008.7	30.9	22.4	34.6	20.3	25.2
2月	1009.1	30.4	22.6	33.9	20.2	25.0
3月	1009.1	30.5	22.7	34.5	19.8	25.1
4月	1009.4	31.0	22.9	34.1	21.1	25.5
5月	1009.7	31.7	22.8	34.2	20.4	25.8
6月	1010.7	32.0	22.4	34.2	19.9	25.8
7月	1011.3	32.0	22.0	33.7	18.5	25.8
8月	1010.8	32.2	21.9	35.1	19.1	25.9
9月	1010.0	32.2	21.7	34.6	19.4	25.8
10月	1009.3	32.3	21.8	34.6	18.9	26.1
11月	1008.3	32.6	22.0	35.1	19.4	26.3
12月	1008.5	32.1	22.2	35.4	19.3	25.9
年	1009.6	31.7	22.3	35.4	18.5	25.7

ブラジル国農務省

W49°12' S8°15'

パラ州コンセイソン

月	気 圧 (mb)	気 温 (°C)				
		最高平均	最低平均	絶対最高	絶対最低	平 均
1月	993.6	30.9	21.0	35.8	16.0	25.1
2月	994.1	30.4	21.0	35.4	16.0	24.9
3月	993.9	30.9	21.1	39.0	15.4	25.2
4月	994.5	31.7	20.9	39.8	16.0	25.6
5月	995.0	32.5	19.9	36.0	15.0	25.6
6月	996.0	33.5	17.9	37.0	13.7	25.1
7月	996.1	34.1	16.8	38.8	11.7	24.9
8月	995.4	35.6	17.8	39.2	12.6	26.0
9月	994.6	35.2	20.2	39.0	15.4	26.7
10月	990.3	32.9	20.7	38.8	12.0	25.8
11月	992.9	32.0	21.2	37.0	13.6	25.6
12月	993.4	31.6	20.9	36.6	16.0	25.2
年	993.9	32.6	19.9	39.8	11.7	25.5

ブラジル国農務省

ベレン (1910 - 1940)

相対湿度 (%)	雲量 (0-10)	降水量		蒸発量 (mm)	日照時間 (時間又はその1/10)	降水日数
		降水量 (mm)	24時間最高 降水量(mm)			
88.7	7.1	339.4	97.5	42.1	154.9	27
90.2	7.8	407.5	120.9	31.0	102.8	26
90.5	7.8	435.9	101.5	34.6	116.6	28
89.7	7.3	343.5	87.4	35.7	136.7	27
87.2	6.7	287.9	125.6	47.9	200.0	26
84.6	5.7	174.8	70.8	57.6	241.5	22
82.9	5.0	145.0	72.4	67.5	274.2	17
83.1	4.5	126.5	51.3	67.7	278.1	15
83.7	4.5	118.3	49.4	61.6	254.7	18
83.0	4.6	92.0	48.2	66.6	264.0	15
82.1	4.9	86.0	40.2	68.1	245.4	13
84.7	5.7	175.2	77.7	58.9	227.8	19
85.9	6.0	2732.0	125.6	639.3	2496.7	253

アラグアイア (1910 - 1940)

相対湿度 (%)	雲量 (0-10)	降水量		蒸発量 (mm)	日照時間 (時間又はその1/10)	降水日数
		降水量 (mm)	24時間最高 降水量(mm)			
86.0	7.1	253.3	170.0			17
87.6	7.5	251.9	71.0			17
86.6	7.0	263.4	125.2			17
84.9	5.8	162.9	71.3			12
81.4	3.9	60.1	63.1			5
76.6	2.4	7.4	38.0			1
71.5	2.0	7.1	36.0			1
68.3	2.5	15.2	33.0			1
74.1	4.3	63.7	65.0			5
79.5	5.9	163.0	76.0			10
83.0	6.6	195.5	65.8			14
84.0	6.7	226.9	188.0			14
80.3	5.1	1670.4	188.0			114

W55°33' S1°55'

パラ州

月	気 圧 (mb)	気 温 (°C)				
		最高平均	最低平均	絶対最高	絶対最低	平 均
1月		30.7	21.7	35.1	18.2	
2月		30.2	21.5	32.9	18.5	
3月		29.9	21.5	33.2	19.0	
4月		29.9	21.7	32.0	20.0	
5月		29.9	21.8	31.8	19.4	
6月		30.0	21.7	32.0	19.8	
7月		30.6	21.5	41.1	18.6	
8月		31.7	21.7	35.4	18.0	
9月		33.0	22.1	35.5	18.0	
10月		33.7	22.4	36.0	19.9	
11月		33.2	22.4	35.6	19.2	
12月		32.6	23.3	35.6	19.8	
年		31.3	21.9	41.1	18.0	

ブラジル国農務省

W52°45' S3°12'

パラ州

月	気 圧 (mb)	気 温 (°C)				
		最高平均	最低平均	絶対最高	絶対最低	平 均
1月		30.1	21.4	38.0	18.1	
2月		29.9	21.5	34.0	17.5	
3月		29.9	21.5	39.9	18.1	
4月		30.0	21.7	35.0	17.2	
5月		30.3	22.2	34.5	17.4	
6月		30.6	21.9	34.9	18.1	
7月		30.7	20.9	39.9	16.5	
8月		31.5	21.3	36.0	12.4	
9月		31.8	21.4	37.3	17.5	
10月		32.1	21.6	38.1	18.4	
11月		31.8	21.7	36.3	16.5	
12月		31.2	21.6	36.3	16.7	
年		30.8	21.6	39.9	12.4	

ブラジル国農務省

オピダス

(1910 - 1940)

相対湿度 (%)	雲量 (0-10)	降水量		蒸発量 (mm)	日照時間 (時間又は その1/10)	降水日数
		降水量 (mm)	24時当り最高 降水量(mm)			
	6.5	226.6	99.4			22
	7.2	255.7	75.4			23
	7.0	318.6	120.8			26
	6.8	259.2	67.2			23
	6.4	174.7	95.2			19
	5.9	93.6	56.0			14
	5.5	60.4	51.8			9
	5.0	23.1	41.8			4
	5.1	38.9	71.9			6
	5.3	40.0	65.3			7
	5.7	73.3	65.1			8
	6.2	116.4	64.2			14
	6.0	1680.5	120.8			175

アルタミラ

(1910 - 1940)

相対湿度 (%)	雲量 (0-10)	降水量		蒸発量 (mm)	日照時間 (時間又は その1/10)	降水日数
		降水量 (mm)	24時当り最高 降水量(mm)			
	6.7	221.5	63.3			18
	7.1	271.8	93.3			18
	6.9	350.1	66.2			21
	6.2	289.9	102.7			18
	5.6	159.4	65.4			14
	5.2	98.2	64.4			10
	4.9	41.4	32.2			5
	5.2	27.1	27.1			4
	5.1	30.2	28.4			5
	5.0	44.0	43.2			5
	5.5	65.5	57.4			5
	5.8	106.0	82.0			10
	5.8	1705.1	102.7			133

W52°13' S1°54'

パラ州

月	気 圧 (mb)	気 温 (°C)				
		最高平均	最低平均	絶対最高	絶対最低	平 均
1月		31.0	20.9	35.9	15.2	
2月		30.1	21.0	35.2	18.1	
3月		30.2	20.9	33.0	17.6	
4月		30.5	21.0	33.2	18.3	
5月		30.9	21.1	32.4	18.1	
6月		31.1	20.7	33.4	17.1	
7月		31.4	20.3	33.9	17.5	
8月		32.2	20.6	34.9	17.0	
9月		32.6	20.8	34.4	17.4	
10月		33.1	20.9	35.7	17.1	
11月		33.3	21.2	35.9	18.3	
12月		32.4	21.1	36.2	18.4	
年		31.6	20.9	32.4	17.0	

ブラジル国農務省

W64°41' S3°22'

アマゾナス州

月	気 圧 (mb)	気 温 (°C)				
		最高平均	最低平均	絶対最高	絶対最低	平 均
1月		31.1	23.0	44.2	20.0	
2月		31.3	23.0	38.1	20.3	
3月		31.0	23.0	35.2	20.0	
4月		30.9	23.0	34.4	20.0	
5月		30.8	23.1	34.1	16.3	
6月		30.8	22.9	33.1	17.2	
7月		31.1	22.7	36.9	14.2	
8月		31.9	23.0	35.2	19.3	
9月		32.1	22.9	36.1	16.8	
10月		32.1	22.8	35.1	19.4	
11月		31.8	23.1	36.0	20.0	
12月		31.8	22.8	35.8	19.2	
年		31.4	22.9	44.2	14.2	

ブラジル国農務省

ボルト デ モス

(1910 - 1940)

相対湿度 (%)	雲 量 (0-10)	降 水 量		蒸 発 量 (mm)	日照時間 (時間又は その1/10)	降水日数
		降 水 量 (mm)	24時当り最高 降水量(mm)			
	6.8	157.7	61.4			20
	7.5	259.8	89.2			23
	7.6	324.5	83.5			25
	7.7	352.9	74.1			27
	6.9	538.6	66.5			27
	5.9	226.0	62.2			22
	5.2	168.8	69.7			17
	4.6	80.6	42.7			14
	4.8	70.0	54.4			12
	4.7	53.7	42.6			9
	4.8	43.0	62.7			7
	5.7	98.8	83.5			12
	6.0	2192.4	89.2			215

テ フ ェ

(1910 - 1940)

相対湿度 (%)	雲 量 (0-10)	降 水 量		蒸 発 量 (mm)	日照時間 (時間又は その1/10)	降水日数
		降 水 量 (mm)	24時当り最高 降水量(mm)			
	6.1	255.7	110.5			19
	6.1	226.5	112.5			17
	6.1	264.2	83.2			19
	6.3	269.2	83.2			19
	6.1	254.1	84.2			18
	5.6	148.4	60.5			14
	5.4	98.0	76.3			12
	5.0	90.6	70.2			10
	5.7	110.9	61.9			11
	5.8	187.8	93.7			12
	5.7	148.8	70.2			12
	6.1	225.7	100.2			16
	5.8	2259.9	112.5			179

W68°57' S3°28'

アマゾンナス州

月	気 圧 (mb)	気 温 (°C)				
		最高平均	最低平均	絶対最高	絶対最低	平 均
1月		30.1	21.6	35.8	12.2	
2月		30.2	21.9	35.8	20.3	
3月		30.1	21.8	33.0	19.5	
4月		30.3	21.9	33.6	17.9	
5月		29.8	21.6	36.1	15.1	
6月		29.8	21.3	32.2	14.7	
7月		29.7	21.1	32.6	16.3	
8月		30.5	21.1	33.7	15.9	
9月		30.8	21.4	38.8	17.1	
10月		30.8	21.7	35.6	18.3	
11月		30.7	21.8	34.6	19.1	
12月		30.5	21.7	34.2	19.9	
年		30.3	21.6	38.8	12.2	

ブラジル国農務省

W66°54' S40°57'

アマゾンナス州

月	気 圧 (mb)	気 温 (°C)				
		最高平均	最低平均	絶対最高	絶対最低	平 均
1月		30.1	22.0	34.1	19.1	
2月		30.2	22.2	34.3	19.8	
3月		30.2	22.3	34.3	19.0	
4月		30.0	22.2	34.3	19.3	
5月		29.6	21.9	33.6	12.2	
6月		29.5	21.1	32.9	13.5	
7月		30.0	20.4	33.5	15.0	
8月		31.1	20.9	35.3	13.6	
9月		31.3	21.5	35.7	15.4	
10月		31.2	21.9	35.4	18.9	
11月		31.1	22.0	35.9	17.5	
12月		30.5	22.1	36.5	18.8	
年		30.4	21.7	36.5	12.2	

ブラジル国農務省

サンパウロ デ オリベンセ (1910 - 1940)

相対湿度 (%)	雲量 (0-10)	降水量		蒸発量 (mm)	日照時間 (時間又は その1/10)	降水日数
		降水量 (mm)	24時当り最高 降水量(mm)			
	8.8	306.9	64.0			21
	8.7	199.2	62.4			15
	8.7	293.9	69.4			19
	8.6	326.5	130.6			20
	8.5	247.6	64.8			18
	8.0	168.5	48.8			16
	7.6	153.6	60.4			15
	7.6	154.2	62.0			13
	7.5	154.0	68.0			12
	8.1	193.2	89.2			13
	8.1	198.6	74.2			14
	8.8	225.4	116.2			16
	8.2	2621.6	130.6			192

カラウアリ (1910 - 1940)

相対湿度 (%)	雲量 (0-10)	降水量		蒸発量 (mm)	日照時間 (時間又は その1/10)	降水日数
		降水量 (mm)	24時当り最高 降水量(mm)			
	8.4	326.7	70.7			24
	8.4	281.9	67.8			20
	8.3	343.3	79.6			24
	8.2	312.4	73.5			23
	7.6	234.0	78.6			21
	6.4	136.8	60.4			15
	6.3	85.2	46.0			12
	6.5	88.0	51.0			13
	7.2	161.2	65.0			16
	7.8	199.3	67.4			16
	8.0	213.8	66.8			18
	8.1	263.2	66.8			22
	7.6	2645.8	79.6			224

W63° S70°31'

アマゾンナス州

月	気 圧 (mb)	気 温 (°C)				
		最高平均	最低平均	絶対最高	絶対最低	平 均
1月	1003.2	30.6	21.9	34.6	19.4	25.2
2月	1003.4	30.5	22.0	34.6	20.2	25.2
3月	1003.2	30.7	22.1	34.5	19.0	25.4
4月	1003.8	30.8	22.1	33.9	18.8	25.4
5月	1004.4	31.0	21.6	38.1	12.0	25.2
6月	1005.6	31.3	20.4	34.0	10.8	25.0
7月	1006.1	32.0	19.4	36.1	11.6	24.9
8月	1004.7	33.4	20.6	37.5	12.5	26.1
9月	1004.1	32.9	21.4	36.8	15.0	26.1
10月	1003.3	32.2	21.6	36.6	19.0	25.9
11月	1001.9	31.9	22.0	35.8	16.4	25.9
12月	1002.4	31.3	22.0	39.9	18.8	25.6
年	1003.8	31.5	21.4	39.9	10.8	25.5

ブラジル国農務省

W58°25' S3°08'

アマゾンナス州

月	気 圧 (mb)	気 温 (°C)				
		最高平均	最低平均	絶対最高	絶対最低	平 均
1月		30.9	22.8	36.4	20.0	
2月		30.4	22.8	35.8	19.3	
3月		30.7	22.5	34.8	18.3	
4月		30.7	22.8	34.8	17.3	
5月		31.0	22.8	34.8	17.9	
6月		30.8	22.5	34.4	17.9	
7月		31.1	22.3	34.6	18.7	
8月		31.8	23.1	35.6	20.1	
9月		32.2	23.4	36.2	19.3	
10月		32.2	23.5	39.2	19.9	
11月		32.4	23.6	36.2	19.7	
12月		31.6	23.3	36.4	19.3	
年月		31.3	22.9	39.2	17.3	

ブラジル国農務省

ウマイタ

(1910 - 1940)

相対湿度 (%)	雲量 (0-10)	降水量		蒸発量 (mm)	日照時間 (時間又は その1/10)	降水日数
		降水量 (mm)	24時当り最高 降水量(mm)			
88.2	7.5	394.1	125.6			25
88.5	7.6	324.4	100.8			22
88.1	7.4	380.7	107.4			24
88.5	7.0	285.7	125.6			22
87.2	5.6	119.2	70.8			15
84.7	3.9	52.4	65.0			8
80.1	3.2	52.0	55.0			5
77.8	3.6	52.5	59.9			7
80.8	5.3	133.3	102.5			12
83.8	6.1	178.5	80.3			16
85.6	6.7	228.3	88.0			17
86.9	7.0	271.8	98.2			20
85.0	5.9	2452.9	125.6			193

イタコアチアラナ

(1910 - 1940)

相対湿度 (%)	雲量 (0-10)	降水量		蒸発量 (mm)	日照時間 (時間又は その1/10)	降水日数
		降水量 (mm)	24時当り最高 降水量(mm)			
	6.7	302.5	65.0			18
	7.5	391.9	84.6			18
	7.4	391.9	119.8			18
	7.3	338.8	88.0			19
	7.2	263.5	74.8			17
	6.1	212.8	69.0			13
	5.5	108.9	63.6			9
	4.9	56.1	55.8			6
	5.6	92.0	66.3			8
	6.0	110.4	74.3			8
	6.0	99.6	58.2			8
	6.2	201.7	83.7			11
	6.4	2575.1	119.8			153

W56°44' S2°38'

アマゾナス州

月	気 圧 (mb)	気 温 (°C)				
		最高平均	最低平均	絶対最高	絶対最低	平均
1月		31.6	23.1	36.4	20.0	
2月		31.1	22.9	38.0	19.8	
3月		31.0	23.0	36.5	19.8	
4月		31.1	23.3	36.5	19.8	
5月		31.5	23.3	36.5	19.2	
6月		31.9	23.0	37.5	19.8	
7月		32.4	22.9	36.5	19.8	
8月		33.4	23.3	39.0	19.8	
9月		34.2	23.3	39.0	19.8	
10月		34.5	23.3	39.0	19.8	
11月		34.1	24.1	38.5	20.9	
12月		32.8	23.9	38.6	21.3	
年		32.5	23.3	39.0	19.2	

ブラジル国農務省

W61°18' S5°49'

アマゾナス州

月	気 圧 (mb)	気 温 (°C)				
		最高平均	最低平均	絶対最高	絶対最低	平均
1月		32.3	20.6	35.2	12.0	
2月		31.7	20.2	34.5	15.3	
3月		31.7	20.5	34.4	15.5	
4月		32.2	20.5	34.4	14.2	
5月		32.9	20.7	35.3	14.3	
6月		33.0	20.0	35.0	12.2	
7月		33.1	19.4	35.2	10.4	
8月		33.6	20.1	38.4	14.1	
9月		33.5	20.4	36.2	15.2	
10月		33.5	20.8	36.0	16.0	
11月		33.5	20.8	39.0	16.0	
12月		33.2	20.2	35.2	12.3	
年		32.8	20.3	39.0	10.4	

ブラジル国農務省

パリンチンス

(1910 - 1940)

相対湿度 (%)	雲量 (0-10)	降水量		蒸発量 (mm)	日照時間 (時間又は その1/10)	降水日数
		降水量 (mm)	24時当り最高 降水量(mm)			
	4.4	282.6	111.9			16
	4.7	310.1	146.2			17
	5.0	385.9	169.5			19
	4.8	344.2	160.0			21
	4.4	264.6	110.5			20
	4.1	165.1	65.0			16
	5.6	116.5	69.0			12
	5.5	63.1	41.0			9
	3.6	52.0	61.7			5
	5.4	58.2	66.0			5
	4.0	103.8	154.2			6
	4.8	166.3	202.0			10
	4.8	2312.4	202.0			156

マニコレ

(1910 - 1940)

相対湿度 (%)	雲量 (0-10)	降水量		蒸発量 (mm)	日照時間 (時間又は その1/10)	降水日数
		降水量 (mm)	24時当り最高 降水量(mm)			
	4.3	420.2	66.0			20
	5.0	381.3	68.0			19
	5.0	397.7	68.3			20
	4.3	320.8	59.1			17
	3.8	226.6	48.2			13
	3.2	105.3	32.1			7
	2.8	53.1	31.3			3
	3.0	84.3	60.0			6
	2.9	146.7	59.0			8
	3.3	216.0	64.0			12
	3.5	196.7	68.6			10
	3.9	319.4	64.2			15
	3.7	2868.1	68.6			150

W66°10' S2°32'

アマゾンナス州

月	気 圧 (mb)	気 温 (°C)				
		最高平均	最低平均	絶対最高	絶対最低	平 均
1月		29.7	20.5	37.3	16.0	25.1
2月		30.1	20.5	38.3	17.0	25.2
3月		30.2	20.5	37.3	17.3	25.1
4月		30.1	20.4	37.1	17.6	25.1
5月		29.6	20.0	33.4	17.0	24.7
6月		29.6	20.3	33.1	16.4	24.8
7月		29.6	20.3	32.8	16.0	24.7
8月		30.2	20.5	33.6	15.8	25.1
9月		30.4	20.8	34.2	16.0	25.2
10月		30.4	20.9	35.0	16.4	25.4
11月		30.4	21.2	34.2	17.3	25.6
12月		30.1	20.7	35.4	17.0	25.5
年		30.0	20.5	38.3	15.8	25.1

ブラジル国農務省

W60°01' S3°08'

アマゾンナス州

月	気 圧 (mb)	気 温 (°C)				
		最高平均	最低平均	絶対最高	絶対最低	平 均
1月	1005.2	30.7	23.3	37.4	20.4	26.2
2月	1005.5	30.7	23.3	37.6	20.0	26.2
3月	1005.4	30.4	23.3	36.1	19.4	26.4
4月	1005.6	30.3	23.3	34.6	20.2	26.2
5月	1006.3	30.5	23.4	35.0	20.0	26.3
6月	1007.3	30.9	23.2	35.0	19.0	26.6
7月	1007.7	31.4	22.9	35.2	17.6	26.8
8月	1006.6	32.7	23.4	36.7	19.2	27.5
9月	1006.1	33.3	23.7	37.2	20.0	27.9
10月	1005.4	33.0	23.9	37.8	20.2	27.8
11月	1004.2	32.6	23.9	37.2	20.2	27.6
12月	1004.8	31.5	23.5	38.6	19.6	26.8
年	1005.8	31.5	23.4	38.6	17.6	26.9

ブラジル国農務省

フオンテボア

(1910 - 1940)

相対湿度 (%)	雲量 (0-10)	降水量		蒸発量 (mm)	日照時間 (時間又は その1/10)	降水日数
		降水量 (mm)	24時当り最高 降水量(mm)			
88.0	6.0	250.2	64.2			18
88.6	6.2	209.4	72.3			15
88.5	6.7	243.1	69.5			16
88.5	6.6	288.9	63.3			19
82.1	6.4	292.8	62.8			19
88.8	6.1	207.8	64.8			16
88.6	5.9	144.3	47.4			14
88.0	5.3	138.9	62.6			13
88.3	5.5	156.8	64.6			12
88.9	5.8	166.7	65.6			13
88.6	5.7	192.1	68.4			13
88.2	6.1	200.4	65.1			15
88.5	6.0	2491.4	72.3			183

マナウス

(1910 - 1940)

相対湿度 (%)	雲量 (0-10)	降水量		蒸発量 (mm)	日照時間 (時間又は その1/10)	降水日数
		降水量 (mm)	24時当り最高 降水量(mm)			
83.9	7.1	265.5	96.4	48.0	125.5	20
84.1	7.3	246.6	101.9	43.9	108.4	19
84.6	7.3	269.2	128.5	48.1	122.6	21
85.1	7.2	266.9	121.3	42.3	124.6	20
84.2	6.8	193.9	105.1	48.7	180.6	18
81.3	6.2	100.3	74.0	58.3	202.5	12
78.5	5.7	63.7	68.8	76.7	238.2	8
75.1	5.7	37.6	50.6	93.9	259.0	6
75.4	6.1	59.6	51.8	91.9	225.0	8
77.0	6.6	124.4	92.0	86.6	208.1	11
78.8	6.7	151.6	99.7	73.5	187.7	12
82.3	7.0	216.3	85.2	60.6	162.8	16
80.9	6.6	1995.6	128.5	772.5	2125.0	171

W62°55' S0°59'

アマゾンナス州

月	気 圧 (mh)	気 温 (°C)				
		最高平均	最低平均	絶対最高	絶対最低	平 均
1月	1004.5	32.1	22.6	37.3	16.1	26.3
2月	1005.0	31.9	22.5	38.0	19.4	26.3
3月	1004.7	31.7	22.4	36.4	20.0	26.2
4月	1005.4	31.0	22.5	34.4	20.0	25.7
5月	1005.6	30.5	22.4	34.4	19.9	25.5
6月	1006.8	30.8	22.1	34.8	18.2	25.4
7月	1007.6	30.7	21.9	34.6	18.2	25.4
8月	1006.2	31.7	21.8	34.8	18.4	25.9
9月	1005.4	32.3	22.0	36.8	19.0	26.0
10月	1004.7	32.3	22.0	35.8	19.1	26.3
11月	1004.6	32.6	22.3	39.0	19.8	26.8
12月	1004.6	32.4	22.5	36.0	19.1	26.7
年	1005.4	31.7	22.3	39.0	16.1	26.0

ブラジル国農務省

W67°05' S0°08'

アマゾンナス州

月	気 圧 (mb)	気 温 (°C)				
		最高平均	最低平均	絶対最高	絶対最低	平 均
1月	1000.5	31.2	22.3	36.1	20.0	25.5
2月	1000.5	31.4	22.4	36.1	19.8	25.8
3月	1000.4	31.2	22.4	36.8	19.1	25.6
4月	1001.2	30.9	22.4	36.4	19.6	25.4
5月	1002.0	30.2	22.2	36.9	17.7	25.1
6月	1002.9	29.8	21.7	36.8	17.6	24.7
7月	1003.5	29.6	21.4	35.8	16.0	24.3
8月	1002.5	30.8	21.5	35.8	18.5	25.0
9月	1001.6	31.7	21.9	38.0	18.8	25.5
10月	1000.6	31.8	22.1	39.0	18.7	25.6
11月	999.5	32.0	22.4	37.5	19.4	26.1
12月	999.9	31.2	22.3	36.9	19.3	25.7
年	1001.3	31.0	22.1	39.0	16.0	25.4

ブラジル国農務省

バルセロス

(1910 - 1940)

相対湿度 (%)	雲 量 (0-10)	降 水 量		蒸 発 量 (mm)	日照時間 (時間又は その1/10)	降水日数
		降 水 量 (mm)	24時当り最高 降水量(mm)			
84.9	5.8	182.8	64.0			14
85.1	5.8	140.4	66.0			12
84.7	6.2	224.8	63.4			16
87.9	6.7	247.6	71.3			20
88.9	6.7	262.0	75.4			21
87.8	6.6	223.5	62.4			19
86.4	6.1	171.9	66.3			16
84.0	4.9	117.1	63.7			12
84.7	5.1	106.7	52.0			12
84.2	5.4	133.0	63.0			12
83.1	5.0	100.5	58.0			10
83.3	5.3	125.7	69.0			12
85.4	5.8	2036.0	75.4			176

サンガブリエル ド リオ ネグロ (1910 - 1940)

相対湿度 (%)	雲 量 (0-10)	降 水 量		蒸 発 量 (mm)	日照時間 (時間又は その1/10)	降水日数
		降 水 量 (mm)	24時当り最高 降水量(mm)			
87.9	7.7	283.7	113.4	44.3	160.5	21
86.4	7.1	216.0	81.2	47.4	154.4	17
86.7	7.7	283.5	156.4	54.4	156.6	18
88.0	7.8	262.8	97.2	43.5	142.8	19
89.7	7.9	328.9	105.0	40.4	144.0	23
89.6	7.6	244.4	79.6	37.3	143.6	21
89.3	7.4	234.1	157.0	40.1	162.5	21
87.1	6.8	186.2	60.0	48.7	195.9	18
85.9	6.8	160.3	65.2	57.5	195.5	16
85.7	7.4	163.8	113.3	58.5	188.1	15
85.9	7.2	190.0	106.5	56.8	186.7	15
87.5	7.5	269.9	99.1	49.9	164.5	19
87.5	7.4	2823.6	157.0	578.8	1995.1	223

W57°41' S3°32'

アマゾンナス州

月	気 圧 (mb)	気 温 (°C)				
		最高平均	最低平均	絶対最高	絶対最低	平 均
1月				35.6	16.2	
2月				33.8	12.2	
3月				33.8	12.2	
4月				24.3	12.2	
5月				33.8	15.0	
6月				34.6	15.0	
7月				39.0	19.0	
8月				35.2	15.0	
9月				36.1	18.0	
10月				37.3	10.0	
11月				36.7	16.9	
12月				35.7	12.8	
年				39.0	12.2	

ブラジル国農務省

W46°27' S5°48'

マラニオン州

月	気 圧 (mb)	気 温 (°C)				
		最高平均	最低平均	絶対最高	絶対最低	平 均
1月	993.1	31.3	20.2	36.8	14.2	25.5
2月	993.2	31.3	20.3	35.6	15.0	25.4
3月	993.3	31.5	20.3	37.0	14.8	25.6
4月	993.6	32.0	20.4	35.0	14.4	25.7
5月	994.0	32.4	19.8	35.4	14.0	25.7
6月	995.1	32.9	18.8	35.8	13.4	25.5
7月	995.7	33.5	18.1	39.4	11.9	25.4
8月	995.1	34.5	18.3	38.6	11.6	25.9
9月	994.3	34.6	19.8	38.0	14.4	26.6
10月	993.8	33.8	20.4	38.2	14.4	26.5
11月	992.9	33.0	20.4	38.2	14.2	26.2
12月	992.9	32.2	20.4	37.0	15.0	25.8
年	993.9	32.7	19.8	39.4	11.6	25.8

ブラジル国農務省

マウエス

(1910 - 1940)

相対湿度 (%)	雲量 (0-10)	降水量		蒸発量 (mm)	日照時間 (時間又は その1/10)	降水日数
		降水量 (mm)	24時当り最高 降水量(mm)			
		399.5	98.6			17
		462.7	542.9			18
		395.8	112.0			18
		472.3	220.6			19
		285.6	98.4			13
		117.4	69.6			8
		120.9	78.0			7
		58.4	35.9			5
		142.4	90.5			7
		46.5	60.8			3
		88.1	78.5			6
		140.7	72.8			10
		2730.3	342.9			131

グラスアウ

(1910 - 1940)

相対湿度 (%)	雲量 (0-10)	降水量		蒸発量 (mm)	日照時間 (時間又は その1/10)	降水日数
		降水量 (mm)	24時当り最高 降水量(mm)			
83.9	6.1	269.2	110.0	56.3	128.1	10
84.9	6.2	297.4	99.2	51.6	108.4	11
84.2	6.1	305.8	99.6	51.2	141.0	11
84.0	5.7	199.2	84.0	51.7	160.7	9
82.4	4.2	88.0	98.0	65.3	202.2	4
78.9	3.3	9.7	44.5	77.6	229.2	1
76.6	3.0	6.6	41.5	93.0	267.7	
74.8	3.5	5.7	44.8	100.0	255.9	
74.8	4.8	30.2	43.0	91.4	192.4	2
77.3	5.3	81.8	88.7	85.2	159.5	4
79.9	5.4	150.2	106.0	70.5	156.2	6
81.6	5.6	199.6	98.0	65.0	143.7	8
80.3	4.9	1643.4	110.0	858.8	2145.0	66

W45°16' S5°30'

マラニオン州

月	気 圧 (mb)	気 温 (°C)				
		最高平均	最低平均	絶対最高	絶対最低	平均
1月	1000.4	31.3	21.7	37.3	19.0	25.5
2月	1000.7	31.0	21.8	37.0	17.6	25.4
3月	1000.7	31.1	21.9	35.2	18.0	25.4
4月	1000.8	31.3	21.9	38.6	18.0	25.6
5月	1001.4	31.5	20.8	36.4	13.6	25.2
6月	1002.5	32.0	18.9	36.8	14.2	24.6
7月	1003.1	32.8	17.3	37.2	12.2	24.2
8月	1002.4	34.2	18.2	37.8	12.0	25.4
9月	1001.3	34.8	21.2	39.0	14.8	27.2
10月	1000.7	34.3	22.1	39.4	13.6	27.4
11月	999.8	33.6	22.1	38.0	12.5	27.0
12月	1000.0	32.5	21.9	38.6	18.6	26.2
年	1001.1	32.5	20.8	39.4	12.0	25.8

ブラジル国農務省

W45°24' S1°43'

マラニオン州

月	気 圧 (mb)	気 温 (°C)				
		最高平均	最低平均	絶対最高	絶対最低	平均
1月	1009.0	31.6	22.9	35.5	18.8	26.7
2月	1009.3	30.7	22.4	35.5	19.2	26.0
3月	1009.3	30.4	22.3	35.3	19.2	25.7
4月	1009.3	30.6	22.2	35.1	19.9	25.6
5月	1009.7	31.0	22.2	35.5	19.7	25.8
6月	1010.3	31.1	21.8	34.2	18.6	25.8
7月	1011.8	31.0	21.6	35.0	17.4	25.6
8月	1011.0	31.6	22.3	35.0	18.6	26.3
9月	1010.5	32.0	23.0	35.8	19.0	26.8
10月	1009.6	32.6	23.1	37.6	19.2	27.1
11月	1008.7	32.8	23.2	36.2	19.2	27.3
12月	1008.7	32.8	23.2	37.2	18.9	27.3
年	1011.0	31.5	22.5	37.6	17.4	26.3

ブラジル国農務省

バラ ドコルタ

(1910 - 1940)

相対湿度 (%)	雲 量 (0-10)	降 水 量		蒸 発 量 (mm)	日照時間 (時間又は その1/10)	降水日数
		降 水 量 (mm)	24時当り最高 降水量(mm)			
84.7	7.2	189.9	168.0	56.7	132.2	17
85.8	7.5	208.2	85.0	44.9	120.9	17
86.4	7.5	213.9	151.4	47.1	138.4	19
86.2	6.6	144.4	88.0	49.4	148.9	16
84.3	5.2	60.3	55.0	64.2	180.5	9
79.7	3.9	16.4	32.0	89.1	214.7	3
75.4	3.2	7.0	27.5	116.4	243.3	2
71.8	3.7	7.1	41.0	132.7	227.1	1
70.4	4.9	22.6	52.6	120.7	178.8	4
72.2	5.5	40.9	62.5	113.9	169.0	6
75.8	6.0	70.0	67.7	95.0	148.8	8
80.5	6.4	116.6	74.6	75.7	150.4	12
79.4	5.6	1097.3	168.0	1005.8	2053.0	114

トウリアタ

(1910 - 1940)

相対湿度 (%)	雲 量 (0-10)	降 水 量		蒸 発 量 (mm)	日照時間 (時間又は その1/10)	降水日数
		降 水 量 (mm)	24時当り最高 降水量(mm)			
83.5	7.6	167.9	89.3	61.5	180.6	17
87.1	8.4	314.6	138.1	40.3	120.9	22
88.9	8.7	434.6	151.7	36.9	125.0	26
89.3	8.5	413.6	128.8	31.7	118.9	27
88.4	7.6	321.6	87.6	36.6	152.8	26
86.5	6.4	230.0	107.4	42.2	185.7	23
85.2	5.7	148.9	79.6	51.5	234.6	21
81.8	5.0	66.4	95.2	65.3	262.4	13
78.4	5.1	14.9	20.2	80.4	249.3	6
76.9	5.5	10.0	38.3	90.1	257.2	4
77.1	5.7	15.4	51.1	87.0	241.3	4
78.5	6.4	46.4	64.5	84.2	240.1	6
83.5	6.7	2184.3	151.7	708.3	2368.8	195

W43°21' S4°52'

マラニオン州

月	気 圧 (mb)	気 温 (°C)				
		最高平均	最低平均	絶対最高	絶対最低	平 均
1月	1001.3	32.5	22.4	39.6	20.0	26.4
2月	1001.9	31.6	22.2	36.8	19.0	25.8
3月	1001.8	31.5	22.3	34.7	20.2	25.8
4月	1002.0	31.6	22.4	36.1	20.0	25.9
5月	1002.4	31.5	22.0	34.8	17.4	25.8
6月	1003.7	31.8	20.9	35.6	15.6	25.4
7月	1004.3	32.7	19.7	36.2	14.1	25.2
8月	1003.2	34.2	20.3	38.0	15.0	26.1
9月	1002.6	35.2	20.0	39.0	16.4	27.5
10月	1001.2	35.5	22.6	39.6	18.0	28.1
11月	1000.3	34.9	22.9	38.6	19.6	28.1
12月	1000.7	33.9	22.8	38.0	20.0	27.3
年	1002.1	33.1	21.9	39.6	14.1	26.4

ブラジル国農務省

W44°17' S2°32'

マラニオン州

月	気 圧 (mb)	気 温 (°C)				
		最高平均	最低平均	絶対最高	絶対最低	平 均
1月	1007.4	30.0	23.6	34.0	20.0	25.7
2月	1007.9	29.6	23.1	34.2	20.0	26.2
3月	1007.7	29.8	23.1	34.6	20.3	26.2
4月	1008.1	30.0	23.2	33.0	20.4	25.3
5月	1008.3	30.5	23.2	34.0	19.8	25.4
6月	1009.5	30.7	23.1	33.1	19.6	26.3
7月	1009.9	30.5	22.9	33.6	20.8	26.2
8月	1009.6	30.6	23.3	33.5	21.2	26.5
9月	—	—	—	—	—	—
10月	1008.0	30.7	24.0	33.8	21.1	27.1
11月	1007.2	30.6	24.0	33.7	21.4	27.2
12月	1007.0	30.6	24.0	34.8	20.0	27.1
年	—	—	—	—	—	—

ブラジル国農務省

カディマス

(1910 - 1940)

相対湿度 (%)	雲量 (0-10)	降水量		蒸発量 (mm)	日照時間 (時間又は その1/10)	降水日数
		降水量 (mm)	24時当り最高 降水量(mm)			
78.3	6.6	216.2	81.8	73.4	167.4	14
83.0	7.3	257.6	106.4	48.3	147.0	16
83.5	7.2	298.1	82.6	48.9	170.5	20
84.2	6.8	283.7	112.2	47.9	178.0	17
82.2	5.5	85.9	74.0	63.6	236.9	9
77.7	4.5	22.5	74.0	82.5	252.7	3
72.0	3.6	9.8	36.0	104.2	287.5	2
66.3	3.7	3.8	17.4	134.5	303.1	1
65.0	4.2	18.4	39.9	136.4	270.8	2
64.2	4.8	24.2	69.0	133.4	257.5	5
67.2	5.1	47.0	80.0	123.4	214.3	5
71.8	5.7	80.4	64.6	101.6	209.5	7
74.6	5.4	1354.8	112.2	1098.1	2695.2	97

サンルイス

(1910 - 1940)

相対湿度 (%)	雲量 (0-10)	降水量		蒸発量 (mm)	日照時間 (時間又は その1/10)	降水日数
		降水量 (mm)	24時当り最高 降水量(mm)			
82.5	7.3	184.3	106.2	87.3	172.1	14
85.1	7.9	326.7	128.2	56.2	122.8	20
85.8	7.9	440.3	222.7	59.9	116.0	23
86.8	7.9	390.0	251.1	58.4	132.2	24
85.8	7.4	307.3	114.6	64.3	165.6	23
84.1	6.5	169.6	80.0	67.1	214.1	17
83.0	5.9	122.1	161.4	75.0	232.2	12
81.0	5.4	38.0	63.6	82.1	233.7	6
-	-	12.6	51.2	91.1	205.8	3
77.4	5.5	9.2	74.6	100.0	208.5	2
77.4	5.5	22.1	64.2	97.7	202.6	3
72.6	6.2	61.5	100.4	98.8	216.8	6
-	-	2083.7	251.1	939.9	2225.4	153

W42°49' S5°05'

ピアウイ州

月	気 圧 (mb)	気 温 (°C)				
		最高平均	最低平均	絶対最高	絶対最低	平 均
1月	1001.4	31.9	22.1	38.9	19.5	26.4
2月	1001.9	31.2	22.0	36.7	18.6	25.8
3月	1001.9	31.2	22.0	35.4	18.7	25.8
4月	1002.0	31.3	22.1	34.6	19.7	26.1
5月	1002.8	31.5	21.7	35.4	17.7	26.2
6月	1003.6	32.1	20.7	36.2	15.5	26.0
7月	1004.3	33.0	19.7	36.7	14.2	26.0
8月	1003.5	34.7	19.8	37.6	13.8	26.9
9月	1002.5	35.8	21.5	39.4	15.3	28.3
10月	1001.5	35.8	22.3	39.7	17.7	28.8
11月	1000.7	35.2	22.5	38.9	18.0	28.5
12月	1001.0	34.0	22.4	38.8	18.4	27.8
年	1002.3	33.1	21.6	39.7	13.8	26.9

ブラジル国農務省

W40°21' S3°42'

セアラ州

月	気 圧 (mb)	気 温 (°C)				
		最高平均	最低平均	絶対最高	絶対最低	平 均
1月	1002.7	34.9	23.7	39.4	20.4	28.1
2月	1003.1	33.2	23.2	39.4	20.1	26.9
3月	1003.2	32.2	23.1	37.4	20.6	26.3
4月	1003.5	32.1	23.1	37.6	20.8	26.3
5月	1004.1	32.3	22.7	37.7	18.8	26.5
6月	1005.2	32.8	22.0	37.7	18.4	26.6
7月	1005.8	34.0	21.4	37.4	17.4	27.0
8月	1005.2	35.6	21.8	38.2	17.8	27.8
9月	1004.4	36.5	22.7	39.4	19.1	28.4
10月	1003.4	36.8	23.1	39.4	19.0	28.7
11月	1002.4	36.8	23.3	39.0	19.6	28.9
12月	1002.5	36.4	23.6	38.6	20.3	28.8
年	1003.8	34.5	22.8	39.4	17.4	27.5

ブラジル国農務省

テレンナ

(1910 - 1940)

相対湿度 (%)	雲量 (0-10)	降水量		蒸発量 (mm)	日照時間 (時間又はその1/10)	降水日数
		降水量 (mm)	24時当り最高 降水量(mm)			
81.3	7.0	212.7	81.1	69.6	185.1	16
86.0	7.6	264.9	94.0	49.6	159.2	18
87.2	7.6	331.6	106.0	46.3	173.4	22
86.4	7.2	277.1	105.0	38.6	197.2	19
83.3	5.7	84.3	82.0	54.5	254.3	10
78.2	4.4	17.5	39.8	73.1	274.4	4
71.8	3.4	9.6	54.3	107.1	306.5	2
66.2	3.5	3.8	19.8	129.1	318.2	1
63.7	4.2	15.5	35.2	130.8	288.4	3
64.2	4.7	37.2	68.0	129.7	276.2	5
67.6	5.1	53.1	100.4	110.1	253.2	5
72.1	5.8	85.4	90.5	99.9	228.4	8
75.7	5.5	1392.7	106.0	1038.4	2914.5	113

ソブラル

(1910 - 1940)

相対湿度 (%)	雲量 (0-10)	降水量		蒸発量 (mm)	日照時間 (時間又はその1/10)	降水日数
		降水量 (mm)	24時当り最高 降水量(mm)			
68.6	5.0	73.3	46.0	138.4	202.1	8
77.5	6.1	167.6	92.4	84.8	157.8	15
82.8	6.3	255.2	82.6	61.6	163.1	20
83.5	6.4	210.0	86.8	53.1	167.3	20
80.1	5.1	105.5	78.0	73.6	197.2	13
75.1	4.2	40.3	53.0	101.3	206.5	6
67.9	3.5	11.9	35.8	144.3	224.7	3
62.3	2.6	1.6	14.5	186.1	261.3	1
60.9	2.8	1.9	18.3	192.6	246.6	1
60.3	3.2	2.9	34.5	196.1	250.6	1
60.9	3.5	2.2	15.0	183.3	243.9	1
62.2	4.0	12.7	32.0	175.7	232.8	2
70.2	4.4	885.1	92.4	1590.9	2533.9	91

W38°33' S3°46'

セアラ州

月	気 圧 (mb)	気 温 (°C)				
		最高平均	最低平均	絶対最高	絶対最低	平均
1月	1007.5	31.8	22.9	36.0	17.7	26.9
2月	1007.7	31.2	22.3	35.4	18.0	26.5
3月	1007.5	31.0	21.0	35.1	18.0	26.2
4月	1007.2	30.7	21.8	34.9	18.3	26.1
5月	1008.5	30.7	21.6	34.0	17.8	25.9
6月	1009.4	30.4	21.2	34.3	17.7	25.5
7月	1010.5	30.7	20.9	34.0	17.0	25.3
8月	1010.5	31.2	21.3	34.8	17.7	25.6
9月	1009.7	31.3	22.1	34.8	17.8	26.2
10月	1008.7	32.0	22.7	35.0	18.6	26.7
11月	1007.8	32.0	22.9	35.7	19.4	26.9
12月	1007.7	32.1	23.1	35.3	18.8	27.1
年	1008.6	31.3	22.0	36.0	17.0	26.2

ブラジル国農務省

月	1	2	3	4	5	6
最高気温	29.2	30.4	30.1	28.8	29.4	28.9
最低気温	24.1	25.3	24.5	23.5	23.2	22.3
平均気温	26.5	27.6	27.2	25.8	26.2	25.7
湿度	75	72	78	87	83	81
雨量	112.9	10.2	219.1	469.2	383.5	314.2

W35°10' S5°55'

リオグランデ ノルテ州

月	1	2	3	4	5	6
最高気温	28.9	29.5	30.0	29.1	28.5	27.7
最低気温	24.5	24.7	24.7	23.1	22.7	21.9
平均気温	26.7	27.3	27.5	26.4	26.0	25.0
湿度	72	71	74	80	78	81
雨量	71.5	7.8	101.3	480.0	352.3	327.0

雨期 12月~8月

乾期 9月~11月

フォルタレザ

(1910 - 1940)

相対湿度 (%)	雲量 (0-10)	降水量		蒸発量 (mm)	日照時間 (時間又は その1/10)	降水日数
		降水量 (mm)	24時当り最高 降水量(mm)			
78.0	4.4	100.4	185.4	84.2	226.1	12
80.7	5.3	236.4	135.1	61.7	165.9	16
82.7	5.1	289.9	163.2	51.7	160.7	20
83.2	5.1	323.2	106.0	48.2	149.8	22
81.7	4.1	201.3	201.9	58.4	196.3	18
80.7	3.6	103.4	75.5	63.8	232.7	13
78.0	2.8	44.3	42.5	85.3	249.7	7
75.8	2.3	19.4	50.6	103.9	283.8	5
75.0	2.9	20.1	28.9	112.1	278.2	7
74.1	3.1	10.9	11.2	118.4	291.3	6
74.0	3.4	18.7	49.4	108.8	276.9	6
75.2	3.7	28.4	57.6	101.9	272.1	7
78.3	3.8	1396.4	201.9	998.4	2783.5	139

フォルタレザ

(1965)

フォルタレザ測候所

7	8	9	10	11	12	平均
29.0	29.1	29.3	29.5	30.5	31.0	29.6
22.2	22.5	23.2	24.5	24.0	24.6	23.6
25.8	26.0	26.2	21.8	27.0	27.2	26.5
77	76	73	73	75	79	77
60.7	27.7	13.7	5.9	2.1	10.2	1629.4

ナタール市ピウン

(1965平均)

7	8	9	10	11	12	平均
27.6	27.9	28.0	28.9	29.1	29.4	28.7
21.3	21.6	22.4	24.5	24.8	25.1	23.4
24.8	25.4	25.5	26.7	26.9	27.9	26.3
78	76	76	75	73	73	76
178.0	41.4	55.6	12.9	7.8	15.0	1650.6

W39°18' S6°22'

セアラ州

月	気 圧 (mb)	気 温 (°C)				
		最高平均	最低平均	絶対最高	絶対最低	平 均
1月	985.9	34.1	23.2	38.6	18.0	28.0
2月	986.0	32.5	22.8	39.0	18.8	26.6
3月	986.2	31.6	22.5	37.2	18.4	25.9
4月	986.5	31.0	22.3	37.0	18.0	25.6
5月	987.5	31.1	21.4	36.2	17.0	25.1
6月	988.6	31.6	20.3	36.0	15.9	24.7
7月	989.4	32.0	19.8	35.6	16.0	25.0
8月	988.7	33.7	20.4	37.5	16.5	26.0
9月	987.5	35.1	21.6	38.6	17.3	27.4
10月	986.3	35.9	22.5	38.8	17.0	28.3
11月	985.2	35.7	23.0	39.0	18.0	28.6
12月	985.5	35.3	23.3	39.0	19.2	28.5
年	986.9	33.3	21.9	39.0	15.9	26.6

ブラジル国農務省

W35°12' S5°46'

リオグランデ ノルテ州

月	気 圧 (mb)	気 温 (°C)				
		最高平均	最低平均	絶対最高	絶対最低	平 均
1月	1009.9	30.2	24.5	32.4	19.4	27.2
2月	1010.1	30.2	24.2	32.4	20.0	27.1
3月	1009.5	30.2	23.7	32.4	17.9	27.1
4月	1009.7	29.7	23.1	31.8	17.7	26.5
5月	1010.7	29.2	22.2	33.6	18.9	25.9
6月	1011.7	28.2	21.2	31.7	18.1	25.0
7月	1013.0	27.7	20.6	30.6	16.6	24.3
8月	1013.0	28.0	20.6	32.0	16.7	24.6
9月	1012.2	28.9	22.2	33.7	17.5	25.7
10月	1011.3	29.5	23.8	32.5	17.3	26.4
11月	1009.7	29.8	24.4	32.7	18.6	26.8
12月	1009.7	30.0	24.8	32.3	19.6	27.1
年	1010.9	29.3	22.9	33.7	16.6	26.1

ブラジル国農務省

イグアッ

(1910 - 1940)

相対湿度 (%)	雲量 (0-10)	降水量		蒸発量 (mm)	日照時間 (時間又は その1/10)	降水日数
		降水量 (mm)	24時当り最高 降水量(mm)			
54.4	5.8	71.2	65.0	172.3	221.1	6
73.5	6.6	169.6	81.0	114.0	174.5	11
80.2	6.7	214.1	78.4	81.6	197.2	14
81.5	6.1	157.6	77.6	72.6	209.5	12
78.5	5.3	78.0	80.0	95.8	246.0	7
72.1	4.8	40.2	72.8	130.9	241.8	4
63.2	4.0	7.9	34.0	187.4	271.3	2
58.0	3.6	8.4	37.5	222.6	297.2	1
54.8	3.7	10.2	41.6	207.2	286.4	1
53.8	4.0	15.9	54.0	223.0	284.2	2
54.9	4.4	13.9	66.0	202.5	262.8	1
57.8	5.2	39.9	73.0	193.9	252.8	3
66.1	5.0	826.9	81.0	1903.8	2944.8	64

ナタール

(1910 - 1940)

相対湿度 (%)	雲量 (0-10)	降水量		蒸発量 (mm)	日照時間 (時間又は その1/10)	降水日数
		降水量 (mm)	24時当り最高 降水量(mm)			
77.3	5.3	49.9	76.2	173.0	258.6	10
78.2	5.6	120.6	105.6	151.0	213.2	12
79.2	5.5	185.0	112.1	147.7	226.7	16
82.9	6.0	266.8	142.6	124.9	200.6	19
83.4	5.8	243.8	188.2	113.8	211.4	19
83.8	5.8	229.1	152.9	109.3	199.7	19
82.6	5.6	211.6	102.1	119.4	221.8	19
81.2	4.9	115.5	103.0	138.0	259.5	16
78.3	4.4	36.1	70.5	169.9	273.1	9
77.4	4.3	13.1	18.4	194.4	302.4	6
77.0	4.7	18.4	30.0	189.1	296.7	6
76.1	5.3	22.7	34.0	185.6	290.1	7
79.8	5.3	1512.6	188.2	1816.1	2953.8	158

W36°37' S5°06'

リオグランデ ド ノルテ州

月	気 圧 (mb)	気 温 (°C)				
		最高平均	最低平均	絶対最高	絶対最低	平 均
1月		31.4	23.9	36.1	21.6	
2月		31.9	24.5	35.9	21.4	
3月		31.6	24.2	35.4	21.5	
4月		31.9	24.0	35.7	22.3	
5月		32.1	23.6	35.2	21.1	
6月		32.0	22.9	36.3	20.3	
7月		31.9	22.4	35.1	20.1	
8月		32.1	22.2	34.9	19.3	
9月		31.9	22.6	35.9	20.4	
10月		31.4	22.9	35.8	20.7	
11月		31.1	23.1	34.6	20.4	
12月		31.1	23.7	34.8	21.4	
年		31.7	23.3	36.3	19.3	

ブラジル国農務省

W35°24' S6°25'

リオグランデ ド ノルテ州

月	気 圧 (mb)	気 温 (°C)				
		最高平均	最低平均	絶対最高	絶対最低	平 均
1月	1004.8	33.3	20.6	38.4	15.2	27.1
2月	1004.9	32.7	21.1	37.6	17.0	27.0
3月	1004.5	32.1	21.1	38.2	15.0	26.5
4月	1004.8	31.2	21.1	36.8	15.2	26.0
5月	1005.7	30.1	20.3	35.0	16.0	25.2
6月	1006.8	28.9	19.3	33.4	14.2	24.1
7月	1007.8	28.6	18.5	32.1	13.4	23.4
8月	1007.8	29.7	18.3	33.2	13.2	23.8
9月	1007.1	31.4	18.8	35.2	14.2	24.9
10月	1006.1	32.6	19.1	35.7	15.0	26.0
11月	1005.0	33.3	19.5	36.6	15.0	26.6
12月	1004.8	33.3	20.0	37.7	15.0	27.0
年	1005.8	31.4	19.8	38.4	13.2	25.6

ブラジル国農務省

マカウ

(1910 - 1940)

相対湿度 (%)	雲量 (0-10)	降水量		蒸発量 (mm)	日照時間 (時間又は その1/10)	降水日数
		降水量 (mm)	24時当り最高 降水量(mm)			
	3.8	31.5	67.8	—		4
	4.9	66.5	68.0	—		7
	4.7	116.9	87.4	—		13
	5.2	122.7	65.3	170.9		13
	4.8	69.0	81.6	213.1		11
	4.3	36.4	53.6	252.4		8
	3.7	16.9	18.6	227.6		5
	3.1	9.9	22.6	281.0		2
	2.2	3.2	11.8	273.3		1
	2.6	1.3	5.1	246.8		1
	2.9	2.0	14.2	240.7		1
	3.2	3	2.6	—		1
	3.8	476.6	87.4	—		67

ノバクルス

(1910 - 1940)

相対湿度 (%)	雲量 (0-10)	降水量		蒸発量 (mm)	日照時間 (時間又は その1/10)	降水日数
		降水量 (mm)	24時当り最高 降水量(mm)			
70.6	5.1	44.3	65.3			4
73.8	5.6	74.3	70.0			7
76.1	5.5	136.9	83.0			10
80.1	5.8	168.2	94.5			11
81.9	5.6	129.7	75.5			11
83.1	5.7	135.4	134.7			11
82.1	5.3	86.9	88.6			9
78.9	4.7	49.8	67.2			7
75.2	4.1	16.2	38.0			3
72.2	4.0	8.2	25.0			2
70.8	4.3	10.7	60.2			2
69.3	4.5	13.4	24.4			3
76.2	5.0	874.0	134.7			30

W34°52' S7°06'

パラíba州

月	気 圧 (mb)	気 温 (°C)				
		最高平均	最低平均	絶対最高	絶対最低	平 均
1月	1006.9	30.5	22.4	34.0	17.1	26.5
2月	1006.6	30.6	22.5	36.0	18.8	26.3
3月	1006.2	30.6	22.3	34.5	19.4	26.2
4月	1006.6	30.0	22.2	34.6	18.8	25.8
5月	1008.1	29.6	21.6	32.6	18.0	25.1
6月	1009.5	28.3	20.8	30.6	18.0	24.0
7月	1010.6	27.8	20.0	30.4	16.2	23.4
8月	1010.8	27.9	19.8	30.0	16.9	23.4
9月	1009.7	28.8	20.4	31.8	17.4	24.4
10月	1008.6	29.6	21.3	32.8	18.2	25.3
11月	1007.5	30.0	21.8	32.8	17.0	25.9
12月	1007.2	30.2	22.2	33.6	18.2	26.1
年	1008.2	29.5	21.4	36.0	16.2	25.2

ブラジル国農務省

W35°53' S7°13'

パラíba州

月	気 圧 (mb)	気 温 (°C)				
		最高平均	最低平均	絶対最高	絶対最低	平 均
1月	950.8	31.0	19.5	35.0	15.0	23.5
2月	950.7	30.5	19.8	35.0	15.3	23.1
3月	950.5	30.2	19.7	34.5	15.0	23.0
4月	951.0	29.4	19.4	39.4	14.3	22.6
5月	951.6	27.9	18.8	32.1	14.0	21.8
6月	952.5	26.5	17.8	32.7	14.0	20.7
7月	953.0	26.4	17.1	36.1	13.9	20.1
8月	953.4	27.1	17.0	34.1	14.0	20.3
9月	952.6	28.5	17.7	32.0	14.4	21.3
10月	952.0	29.9	18.4	34.0	15.0	22.0
11月	951.2	30.5	18.8	33.8	14.0	22.6
12月	950.7	30.8	19.4	33.8	14.8	23.0
年	951.7	29.1	18.6	39.4	13.9	22.0

ブラジル国農務省

ジョアンペソン

(1910 - 1940)

相対湿度 (%)	雲量 (0-10)	降水量		蒸発量 (mm)	日照時間 (時間又は その1/10)	降水日数
		降水量 (mm)	24時当り最高 降水量(mm)			
80.3	5.0	68.6	56.2	87.0	259.8	12
81.8	5.5	123.9	93.7	70.2	219.8	15
83.0	5.5	188.8	158.4	69.8	219.2	17
85.2	5.7	250.4	120.3	58.0	203.0	19
86.6	5.9	274.7	119.0	51.8	210.2	21
87.4	6.0	313.3	117.2	45.7	191.0	22
86.4	5.7	209.1	81.3	53.1	205.4	23
85.8	5.3	142.5	106.5	59.2	234.1	21
82.6	4.7	58.1	45.9	73.1	249.2	15
80.9	4.6	24.5	21.0	89.0	275.5	10
79.6	4.7	31.4	44.4	92.7	278.9	10
79.7	4.8	42.4	64.3	92.7	277.2	10
83.3	5.3	1727.7	158.4	842.3	2823.3	195

カンピーナグランデ

(1910 - 1940)

相対湿度 (%)	雲量 (0-10)	降水量		蒸発量 (mm)	日照時間 (時間又は その1/10)	降水日数
		降水量 (mm)	24時当り最高 降水量(mm)			
75.0	7.2		62.8			
77.8	7.5		76.8			
79.6	7.6		91.0			
81.4	7.7		56.3			
83.0	7.4		61.0			
82.8	7.4		98.4			
82.3	7.3		45.2			
80.2	7.2		52.8			
77.4	6.9		30.1			
75.9	6.8		45.3			
74.5	6.8		16.7			
74.4	7.1		36.0			
78.7	7.2		98.4			

W36°40' S9°25'

アラゴナス州

月	気 圧 (mb)	気 温 (°C)				
		最高平均	最低平均	絶対最高	絶対最低	平 均
1月	975.6	33.6	21.6	38.5	19.2	26.3
2月	975.6	32.9	21.8	37.7	19.0	26.2
3月	975.6	32.5	21.8	36.9	18.6	26.0
4月	976.2	31.0	21.5	37.5	19.0	25.3
5月	977.6	28.6	20.8	35.1	18.4	23.8
6月	979.8	27.0	19.8	33.0	17.0	22.4
7月	980.9	25.8	18.8	30.1	16.1	21.5
8月	980.6	26.3	18.5	32.1	15.2	21.6
9月	979.1	28.7	19.2	34.7	16.5	23.0
10月	977.7	30.8	20.2	38.3	18.0	24.4
11月	975.6	32.9	20.9	38.3	14.6	25.8
12月	975.5	33.6	21.3	38.9	16.5	26.0
年	977.5	30.3	20.5	38.9	14.6	24.4

ブラジル国農務省

ガボレ領(現ロンドニア州)

月	気 圧 (mb)	気 温 (°C)				
		最高平均	最低平均	絶対最高	絶対最低	平 均
1月		31.1	21.3	36.2	17.4	
2月		31.0	21.5	35.0	18.4	
3月		31.0	21.4	36.0	17.0	
4月		31.3	21.5	35.2	16.2	
5月		31.4	20.5	39.8	11.4	
6月		31.7	19.5	35.2	9.3	
7月		32.4	18.4	35.6	13.3	
8月		33.8	19.7	37.8	10.9	
9月		33.4	20.3	39.1	14.0	
10月		32.8	20.4	36.8	10.6	
11月		32.2	21.4	39.5	13.2	
12月		31.5	21.1	37.0	16.7	
年		32.0	20.6	39.8	9.3	

ブラジル国農務省

パルメイラ ドス インディオス (1910 - 1940)

相対湿度 (%)	雲 量 (0-10)	降 水 量		蒸 発 量 (mm)	日照時間 (時間又は その1/10)	降水日数
		降 水 量 (mm)	24時当り最高 降 水 量			
69.3	5.3	27.1	61.4			4
71.2	5.8	47.2	65.2			6
73.4	5.7	74.0	68.4			7
75.3	5.6	71.1	62.4			10
81.1	6.6	146.0	66.4			19
85.1	6.9	165.4	112.8			21
84.8	7.0	137.4	45.2			21
82.8	6.4	86.6	50.8			18
77.3	5.5	38.6	28.8			9
72.7	5.1	34.5	59.0			6
67.5	4.7	18.8	62.5			3
67.5	5.1	21.0	43.6			3
75.7	5.8	867.7	112.8			127

ポルトベリョ (1910 - 1940)

相対湿度 (%)	雲 量 (0-10)	降 水 量		蒸 発 量 (mm)	日照時間 (時間又は その1/10)	降水日数
		降 水 量 (mm)	24時当り最高 降 水 量 (mm)			
	7.0	388.4	230.0			23
	7.2	303.3	72.3			19
	7.3	319.5	101.0			20
	6.9	233.4	104.0			17
	5.3	106.2	64.4			10
	4.5	36.1	72.1			4
	3.7	13.5	37.6			2
	3.9	32.6	42.2			4
	5.3	120.5	100.0			10
	6.1	187.9	62.4			13
	6.4	205.3	92.6			14
	6.8	285.5	125.3			19
	5.9	2232.2	230.0			155

W36°31' S8°53'

ベルナンブコ州

月	気 圧 (%)	気 温 (°C)				
		最高平均	最低平均	絶対最高	絶対最低	平均
1月	918.1	29.4	17.2	35.4	13.4	22.0
2月	918.1	29.1	17.2	35.0	14.0	21.7
3月	918.3	28.6	17.3	33.9	13.8	21.6
4月	918.8	27.3	17.0	34.0	13.0	21.1
5月	919.6	24.9	16.3	33.2	11.4	19.9
6月	920.7	23.0	15.4	30.0	10.4	18.8
7月	921.4	22.0	14.6	27.8	10.4	17.8
8月	921.2	22.9	14.6	29.4	10.6	18.0
9月	920.7	25.0	15.5	32.4	10.0	19.2
10月	919.5	27.9	16.4	35.1	12.2	20.6
11月	918.3	29.6	17.0	35.2	11.0	21.6
12月	918.2	29.6	17.2	36.0	13.8	22.0
年	919.4	26.6	16.3	36.0	10.0	20.4

ブラジル国農務省

ベルナンブコ州

月	1	2	3	4	5	6
最高気温	28.5	30.5	28.0	26.5	26.5	24.5
最低気温	19.0	18.5	19.0	18.0	17.5	17.0
平均気温	23.8	24.5	23.5	22.3	22.0	20.8
湿度	—	—	—	—	—	—
雨量	52.6	0	104.9	144.2	191.6	121.6

雨期 5~10月 乾期 11~4月

ベルナンブコ州

月	1	2	3	4	5	6
最高気温	29.7	30.6	30.6	29.8	28.9	27.2
最低気温	23.9	24.5	24.6	23.4	22.8	22.2
平均気温	26.5	27.3	27.4	26.5	25.8	24.6
湿度	77	75	78	84	82	85
雨量	125.6	8.7	116.5	340.3	324.4	177.3

雨期 5月~10月 乾期 11月~4月

ガラニウス

(1910 - 1940)

相対湿度 (%)	雲 量 (0-10)	降 水 量		蒸 発 量 (mm)	日照時間 (時間又は その1/10)	降水日数
		降 水 量 (mm)	24時当り最高 降水量(mm)			
78.0	6.4	39.5	66.2			6
79.7	6.8	75.2	65.0			7
81.8	6.8	94.1	120.0			8
84.4	7.3	88.4	75.9			12
88.4	8.0	131.8	60.0			20
90.7	8.3	137.3	50.6			22
91.2	8.4	136.3	39.7			23
88.7	8.0	96.5	42.3			20
84.8	6.8	34.0	31.0			11
80.3	5.9	26.5	155.4			6
77.7	5.6	17.7	63.0			3
77.7	5.9	31.3	63.4			5
83.6	7.0	908.6	155.4			143

ポニート

(1957年)

7	8	9	10	11	12	平均
26.5	26.5	29.5	31.5	32.5	32.5	28.6
16.0	16.5	17.5	19.5	21.0	18.5	18.1
21.3	21.5	23.5	25.5	26.8	25.5	23.7
—	—	—	—	—	—	—
64.6	57.8	8.0	20.6	0.8	15.8	782.5

オリンダ市カーボ

(1965年平均)

7	8	9	10	11	12	平均
27.6	27.8	28.3	29.6	29.7	29.9	29.1
22.0	21.7	22.6	24.3	24.5	24.9	23.5
24.6	24.6	25.2	26.1	26.9	26.8	26.0
79	77	76	74	74	73	78
143.5	109.1	136.4	11.2	36.1	32.1	1855.2

W39°04' S14°48'

バイア州

月	気 圧 (mb)	気 温 (°C)				
		最高平均	最低平均	絶対最高	絶対最低	平均
1月	1008.8	30.5	22.5	38.5	19.2	26.2
2月	1008.8	30.4	22.5	33.9	17.1	26.1
3月	1008.9	30.3	22.3	34.2	18.5	25.8
4月	1010.0	29.6	21.7	33.6	14.3	25.0
5月	1011.5	28.5	20.7	33.1	14.0	23.8
6月	1013.7	27.5	19.5	32.2	15.2	22.7
7月	1015.0	26.6	18.7	31.2	14.7	21.8
8月	1013.4	26.6	18.7	30.8	10.6	22.4
9月	1012.7	27.5	19.7	32.6	14.5	22.5
10月	1010.9	28.6	21.0	32.6	16.2	24.5
11月	1003.9	29.0	21.6	33.1	17.6	25.0
12月	1008.3	29.9	21.7	33.1	12.1	25.9
年	1011.2	28.7	20.9	36.5	10.6	24.2

1 ブラジル国農務省

バイア州

月	1	2	3	4	5	6
最高気温	29.4	30.4	30.5	30.3	29.0	28.4
最低気温	20.2	21.2	20.1	20.2	19.3	17.3
平均気温	24.8	25.8	25.3	25.3	24.2	22.9
湿度	83.6	77	78.8	81.5	84.7	83.9
雨量	136.6	138.4	231.3	222.6	140.3	211.4

雨期 1月~7月 乾期 8月~12月

バイア州

月	1	2	3	4	5	6
最高気温	29.2	30.1	30.3	28.4	28.1	26.9
最低気温	23.1	23.6	24.0	23.4	22.9	22.1
平均気温	25.7	26.5	26.8	25.7	25.3	24.3
湿度	79	78	77	86	81	82
雨量	85.9	47.9	56.5	473.7	299.9	258.0

雨期 2月~8月 乾期 7月~1月

イレウス

(1910 - 1940)

相対湿度 (%)	曇量 (0-10)	降水量		蒸発量 (mm)	日照時間 (時間又は その1/10)	降水日数
		降水量 (mm)	24時当り最高 降水量(mm)			
85.7	6.4	149.2	99.8	46.9	246.8	14
87.2	6.9	186.7	136.4	45.6	216.6	18
87.4	6.4	262.9	112.4	46.9	217.8	19
87.4	7.0	287.6	270.4	39.2	199.8	19
88.1	6.8	210.4	120.6	47.3	198.9	17
88.1	6.5	164.8	95.6	43.0	193.1	16
87.8	6.7	174.2	135.0	47.2	184.9	19
85.2	5.6	134.8	98.1	48.3	221.9	17
85.4	7.1	113.3	72.4	50.7	204.3	14
84.3	7.0	114.5	129.4	52.8	228.8	13
85.7	7.3	183.9	95.6	48.9	203.4	16
86.8	7.2	151.6	122.0	49.7	234.0	15
80.5	6.9	2133.9	270.4	566.5	2550.3	197

イレウス

(1959年平均)

7	8	9	10	11	12	平均
27.4	27.6	28.6	28.6	29.0	29.0	29.0
17.4	16.8	17.5	19.3	19.3	20.5	19.1
22.4	22.2	23.1	24.0	24.2	24.8	24.1
85.5	78.6	78.0	79.3	80.7	80.7	81.0
193.7	139.4	85.1	100.9	178.1	177.5	1947.6

サンサルパドール

(1965年)

7	8	9	10	11	12	平均
27.0	27.0	27.9	28.4	29.1	29.8	28.5
21.7	21.2	21.8	22.8	22.9	23.3	22.7
24.0	23.6	24.2	25.1	25.6	26.1	25.2
80.0	81	78	83	81	81	81
128.1	101.2	39.3	99.5	206.5	46.5	1843.0

W38°29' S12°57'

バイア州

月	気 圧 (mb)	気 温 (°C)				
		最高平均	最低平均	絶対最高	絶対最低	平 均
1月	1008.2	29.9	23.2	34.4	20.0	26.1
2月	1009.8	30.0	23.4	34.6	19.0	26.3
3月	1008.1	29.8	23.5	35.2	19.9	26.2
4月	1009.1	29.0	23.2	34.2	20.6	25.8
5月	1010.8	27.7	22.4	33.2	19.8	24.8
6月	1012.8	26.7	21.5	30.7	18.0	23.8
7月	1014.2	25.9	20.6	30.0	18.4	23.0
8月	1013.6	26.1	20.7	29.9	16.8	23.1
9月	1012.1	27.1	21.2	31.0	17.0	23.8
10月	1010.0	28.0	22.0	34.8	19.0	24.6
11月	1008.9	28.7	22.4	33.5	19.6	25.1
12月	1008.8	29.3	22.7	33.1	19.5	25.6
年	1010.5	28.2	22.2	35.2	16.8	24.8

ブラジル国農務省

W39°15' S17°44'

バイア州

月	気 圧 (mb)	気 温 (°C)				
		最高平均	最低平均	絶対最高	絶対最低	平 均
1月	1012.2	29.9	21.8	33.8	17.5	25.5
2月	1012.4	30.3	21.9	33.2	19.2	25.6
3月	1012.6	29.6	21.7	33.6	18.9	25.2
4月	1014.4	28.8	21.2	33.3	16.8	24.7
5月	1015.8	27.0	19.3	31.7	14.3	23.1
6月	1018.4	25.9	17.9	30.8	13.6	21.4
7月	1019.8	25.2	17.0	28.6	12.9	20.6
8月	1018.9	25.6	17.0	28.6	12.2	21.0
9月	1016.7	26.5	18.5	31.7	12.5	22.1
10月	1014.5	27.5	20.2	32.1	13.7	23.5
11月	1012.5	27.8	21.0	31.9	16.2	24.2
12月	1011.9	29.1	21.7	33.2	17.9	25.0
年	1015.3	27.8	19.9	33.8	12.2	23.5

ブラジル国農務省

サン・サルパドール

(1910 - 1940)

相対湿度 (%)	雲 量 (0-10)	降 水 量		蒸 発 量 (mm)	日照時間 (時間又は その1/10)	降水日数
		降 水 量 (mm)	24時当り最高 降水量(mm)			
79.9	5.0	73.5	80.2	95.2	263.4	14
80.2	5.4	115.7	90.2	86.8	224.9	16
81.3	5.3	165.3	158.0	89.5	237.2	19
82.8	5.5	278.4	123.5	79.5	211.2	22
83.3	6.2	296.3	156.1	81.1	189.9	25
79.3	6.0	224.5	110.3	80.4	189.8	24
82.1	6.5	203.6	103.0	84.6	189.8	24
80.1	5.8	115.6	66.4	91.3	222.7	20
81.4	5.3	97.8	95.3	87.2	217.9	16
80.8	5.1	101.5	80.6	91.6	238.7	14
81.9	5.4	116.4	120.0	84.2	226.4	15
79.7	5.1	124.1	128.7	88.1	248.6	14
81.2	5.5	1912.7	158.0	1059.5	2660.5	223

カラベラス

(1910 - 1940)

相対湿度 (%)	雲 量 (0-10)	降 水 量		蒸 発 量 (mm)	日照時間 (時間又は その1/10)	降水日数
		降 水 量 (mm)	24時当り最高 降水量(mm)			
82.1	6.0	148.8	122.3			15
82.5	5.6	119.0	77.2			14
83.6	5.9	204.5	101.3			20
83.6	6.3	233.3	210.0			20
84.5	6.4	143.7	102.8			20
87.9	6.0	115.9	36.6			20
84.8	6.6	116.6	37.3			21
82.7	5.7	81.2	94.7			17
81.9	6.4	106.7	77.6			15
81.2	6.7	137.8	99.1			16
80.6	7.4	247.2	122.8			19
82.4	6.8	195.9	270.7			15
82.4	6.5	1850.6	270.7			212

W45°00' S12°08'

バイア州

月	気 圧 (mb)	気 温 (°C)				
		最高平均	最低平均	絶対最高	絶対最低	平 均
1月	961.8	31.3	19.5	37.8	16.1	24.4
2月	962.0	30.9	19.7	36.2	16.4	24.1
3月	962.2	30.9	19.7	37.2	12.8	24.0
4月	962.7	31.8	18.8	37.0	13.9	24.1
5月	964.2	32.2	16.7	35.6	10.5	23.3
6月	965.2	32.0	13.8	35.1	8.6	22.1
7月	966.4	31.5	13.4	35.4	8.4	22.4
8月	965.4	33.2	14.2	38.4	7.0	23.8
9月	963.4	35.0	17.4	38.8	11.2	26.2
10月	962.0	34.3	19.8	38.9	12.6	26.5
11月	961.7	31.9	20.1	39.4	15.7	25.1
12月	961.6	31.1	20.0	38.2	15.9	24.4
年	963.2	32.2	17.8	39.4	7.0	24.2

ブラジル国農務省

W36°52' S10°13'

セルジペ州

月	気 圧 (%)	気 温 (°C)				
		最高平均	最低平均	絶対最高	絶対最低	平 均
1月	1008.3	34.8	22.2	40.8	19.0	27.2
2月	1008.6	34.5	22.8	39.8	18.8	27.3
3月	1007.9	34.1	22.8	38.6	18.3	27.5
4月	1009.0	32.4	22.2	37.0	18.0	26.5
5月	1010.1	30.5	21.6	36.6	18.3	25.0
6月	1012.2	28.8	19.8	33.8	15.8	23.5
7月	1013.1	27.8	18.8	31.5	15.4	22.4
8月	1013.1	28.4	18.5	32.6	15.0	22.3
9月	1012.2	30.4	19.0	36.0	15.4	23.4
10月	1010.2	32.4	19.8	38.4	15.5	24.9
11月	1009.1	34.1	20.8	38.8	16.5	26.1
12月	1008.2	34.6	21.9	40.0	18.2	26.8
年	1010.2	31.9	20.8	40.8	15.0	25.2

ブラジル国農務省

パレイラス

(1910 - 1940)

相対湿度 (%)	雲量 (0-10)	降水量		蒸発量 (mm)	日照時間 (時間又はその1/10)	降水日数
		降水量 (mm)	24時当り最高 降水量(mm)			
29.5	6.5	165.9	63.6			13
81.0	6.7	195.8	94.0			14
82.0	6.6	146.1	62.6			13
77.6	5.4	59.1	44.0			6
71.0	4.1	8.0	26.2			2
65.3	2.7		9.3			
58.9	3.2		1.9			
53.0	3.2		4.7			
49.9	4.7	16.1	21.3			3
59.0	6.3	111.4	46.8			10
73.6	7.1	134.8	52.2			14
78.2	7.2	183.2	64.0			13
69.1	5.3		94.0			

プロピラ

(1910 - 1940)

相対湿度 (%)	雲量 (0-10)	降水量		蒸発量 (mm)	日照時間 (時間又はその1/10)	降水日数
		降水量 (mm)	24時当り最高 降水量(mm)			
70.5	4.8	16.7	29.6			4
72.0	5.5	32.3	57.0			5
72.3	5.3	42.3	63.4			6
77.0	5.7	89.9	61.2			11
81.3	6.3	142.1	93.8			16
84.8	6.5	116.1	66.6			18
85.5	6.6	99.3	46.6			18
83.4	6.0	73.1	42.2			15
80.0	5.4	34.9	26.0			8
75.8	4.8	31.4	57.6			6
71.7	4.4	13.7	26.5			3
71.1	4.5	25.4	45.0			3
77.1	5.5	717.2	93.8			113

W37°04' S10°55'

セルジペ州

月	気 圧 (mb)	気 温 (°C)				
		最高平均	最低平均	絶対最高	絶対最低	平 均
1月	1012.2	29.6	23.7	33.1	19.2	26.6
2月	1012.1	30.0	24.0	34.6	20.7	26.9
3月	1011.8	29.9	23.8	35.9	20.3	26.9
4月	1012.4	29.7	23.5	33.1	18.2	26.6
5月	1013.9	28.7	22.8	33.0	18.7	25.7
6月	1015.7	27.7	21.9	33.0	17.7	24.7
7月	1017.0	27.0	21.2	31.1	16.9	24.0
8月	1016.9	27.1	21.2	31.3	15.5	24.1
9月	1015.6	27.6	21.9	31.2	17.2	24.7
10月	1014.0	28.2	22.8	30.5	18.1	25.5
11月	1012.3	28.7	23.3	34.7	18.7	26.0
12月	1012.1	29.2	23.5	32.2	19.4	26.4
年	1013.8	28.6	22.8	35.9	15.5	25.7

ブラジル国農務省

W37°49' S11°17'

セルジペ州

月	気 圧 (mb)	気 温 (°C)				
		最高平均	最低平均	絶対最高	絶対最低	平 均
1月	987.8	32.4	20.6	39.0	12.8	25.4
2月	987.8	32.2	20.8	38.2	14.9	25.4
3月	987.7	31.6	20.7	37.2	15.7	25.2
4月	988.5	29.9	20.2	37.8	14.7	24.4
5月	990.1	27.9	19.1	32.1	13.7	23.0
6月	991.6	26.5	18.0	37.2	12.7	21.8
7月	993.1	25.7	17.1	29.6	11.5	21.0
8月	992.8	26.1	16.9	29.8	13.3	21.1
9月	991.5	27.8	17.6	35.1	12.2	22.1
10月	989.8	29.7	18.5	35.0	12.1	23.3
11月	988.0	31.1	19.8	37.0	14.0	24.4
12月	987.7	31.9	20.3	37.4	14.7	25.0
年	989.7	29.4	19.1	39.0	11.3	23.5

ブラジル国農務省

アラカジュ

(1910 - 1940)

相対湿度 (%)	雲 度 (0-10)	降 水 量		蒸 発 量 (mm)	日照時間 (時間又は その1/10)	降水日数
		降 水 量 (mm)	24時当り最高 降水量(mm)			
80.0	3.9	36.0	59.3	89.1	264.7	7
79.3	4.4	55.9	66.5	83.0	220.6	9
80.4	4.3	100.0	161.2	87.7	206.5	12
81.1	4.7	132.1	88.7	80.4	212.1	15
82.6	5.5	228.1	167.7	70.4	199.1	21
82.5	5.5	174.3	179.4	66.1	175.6	20
81.7	5.5	139.8	83.7	71.9	180.5	21
80.5	5.0	79.6	49.4	76.2	218.6	17
80.0	4.2	49.7	51.7	80.3	212.5	12
79.7	3.8	52.9	112.5	85.8	248.3	9
80.4	3.5	27.2	55.2	84.7	265.0	6
80.7	3.9	41.7	91.0	83.3	270.0	7
80.7	4.5	1117.3	179.4	958.9	2673.5	156

イタバイアニーヤ

(1910 - 1940)

相対湿度 (%)	雲 量 (0-10)	降 水 量		蒸 発 量 (mm)	日照時間 (時間又は その1/10)	降水日数
		降 水 量 (mm)	24時当り最高 降水量(mm)			
76.2	6.5	35.9	44.5			6
77.3	7.0	58.1	79.0			8
79.4	6.9	97.2	70.4			11
82.7	7.1	112.7	130.2			15
85.6	7.4	154.5	62.0			18
86.7	7.5	122.8	61.8			18
86.6	7.6	120.9	49.0			21
84.7	7.3	81.7	46.3			16
82.7	6.7	63.8	63.6			11
81.0	6.3	47.2	48.7			8
78.4	6.2	46.0	56.0			6
77.3	6.4	53.9	116.0			5
81.6	6.9	994.7	130.2			143

W47°48' S21°33' 505 ~ 570 m

サンパウロ州

月	1	2	3	4	5	6
最高平均	31.8	31.2	30.6	28.1	26.1	23.5
最低平均	19.8	18.8	17.5	16.2	15.9	13.3
平均	25.6	25.0	24.1	22.1	21.0	18.4
雨量 (mm)	251.0	193.0	123.5	31.8	30.0	11.0

初霜 5月末 晩霜 8月末

W55° S20° 331 m

マットグロッセ州

月	1	2	3	4	5	6
最高平均	33	33	32	33	29	28
最低平均	21	22	20	19	15	10
平均	29	29	28	29	25	24
雨量 (mm)	269	140	102	99	81	32

初

W42°50' S22°60' 30 ~ 90 m

リオデジヤネイロ州

区分	月別	1	2	3	4	5	6
気	最高平均	32.0	32.9	35.0	32.9	30.8	26.2
温	最低平均	21.1	21.7	20.9	20.9	17.6	13.7
°C	平均	26.4	27.2	27.9	26.5	23.9	20.2
	雨量 (mm)	550	438.2	105.4	97.3	117.9	50.4
その他	降霜は無いが霜は年によって見られる事もある。						

雨期 12月~3月 乾期 4月~11月

W43°10' S22°54'

リオデ

平均気温								
統計年数	1月	2月	3月	4月	5月	6月	7月	8月
20	25.3	25.5	25.3	23.7	22.1	21.1	20.1	20.8
降水								
統計年数	1月	2月	3月	4月	5月	6月	7月	8月
75	127	114	135	106	81	57	43	45

カタバラ移住地 (1961 - 66 平均)

; 移住地中心

7	8	9	10	11	12	平均
23.6	26.5	27.5	28.8	31.7	31.6	
13.4	15.3	16.7	17.6	19.1	19.7	
18.5	20.9	22.1	23.2	25.4	25.6	
8.6	6.7	10.1	108.0	102.0	252.5	1128.2

バルセリアアレグレ移住地

7	8	9	10	11	12	平均
33	31	32	33	34	34	
12	14	16	18	20	20	
27	26	28	28	29	31	
11	14	39	156	184	180	

霜 晩 霜

フンシャル移住地 (1965 - 66 平均)

; 移住地中心

7	8	9	10	11	12	平均
29.5	31.8	29.7	28.6	30.9	31.6	30.9
12.7	14.7	16.4	17.7	19.4	21.1	18.0
21.3	23.9	23.3	23.2	25.5	26.5	24.6
23.4	30.0	130.8	197.1	228.0	378.2	(年間)2,346.8

ジャネイロ

(°C)					気温の極 (°C)		
9月	10月	11月	12月	年	統計年数	最高	最低
21.1	21.6	22.6	24.6	22.8	49	38.9	11.1
(mm)							
9月	10月	11月	12月	年			
66	83	103	139	1099			

Word Weather Record

パラグアイ

事項 \ 月別	1	2	3	4	5	6
気 温 (mb)	998.6	999.1	1000.4	1002.7	1004.4	1005.6
絶対最高気温	41.2	38.8	38.5	37.0	36.0	35.4
極平均最高気温	37.9	36.6	36.6	35.3	34.0	32.3
平均最高気温	33.3	33.4	32.7	30.8	28.2	26.5
平均 気 温	39.0	28.5	27.6	25.9	23.4	22.0
平均最低気温	23.2	23.1	22.6	20.0	17.6	16.4
極平均最低気温	19.1	19.3	16.8	12.0	8.0	8.8
絶対最低気温	14.6	13.4	13.8	3.4	3.0	2.9
平均気温較差	10.1	10.3	10.1	10.8	10.6	10.1
絶対気温較差	17.6	16.0	19.7	19.3	19.0	20.2
蒸 発 量 (Torr)	19.5	20.1	18.3	17.1	14.7	13.8
蒸 発 量 (mb)	26.0	26.7	24.5	22.9	19.7	18.4
曇 天 平 均	4	4	4	4	4	4
平均降水量	138.0	133.4	125.2	74.8	59.1	41.3
降 水 日 数	1.1	1	8	6	4	5
降 雹 日 数					0.07	0.07
降 霜 日 数						
磁気あらし日数	2.2	2.0	1.3	1.0	0.3	0.7
晴 天 日 数	1.4	1.3	0.7	0.6	0.2	0.6
快 晴 日 数	0.8	0.3	1.8	3.0	4.5	5.0
曇 天 日 数	5.3	5.7	5.2	4.7	7.0	7.6
霧	—	0.5	0.9	0.2	1.5	1.4
露 点	23	22	22	20	17	16
相対湿度 (%)	68	72	71	71	70	72

(1941-1960)

国防省气象局

7	8	9	10	11	12	年(平均)
1005.9	1003.5	1002.3	1000.8	999.1	998.0	1001.8
36.7	40.1	41.0	40.0	41.1	39.9	41.2
52.7	36.5	38.7	37.9	37.8	37.8	36.2
26.3	28.2	30.5	32.1	32.7	33.9	30.8
21.0	23.2	25.4	27.1	28.0	29.1	25.9
16.8	16.8	18.8	20.8	21.6	22.6	19.9
7.8	8.5	10.6	14.4	16.2	17.1	13.2
1.7	5.0	6.0	11.8	11.0	13.0	1.7
10.3	11.4	11.7	11.3	11.1	11.3	10.8
18.5	21.9	24.2	23.0	21.7	19.7	24.2
12.9	12.9	14.4	16.5	17.4	18.3	16.3
17.1	17.2	19.3	21.9	23.3	24.5	21.8
4	4	2	5	4	4	4
36.7	15.0	57.1	107.3	133.4	109.2	1030.5
4	3	4	8	8	8	60
0.1	0.07	0.07	0.07			0.45
0.7	0.9	1.5	1.8	2.6	2.0	17.0
0.6	0.5	0.9	1.2	1.8	1.3	11.1
7.0	0.8	7.3	3.3	1.8	2.4	38.0
7.3	4.8	3.9	5.9	5.0	4.6	67.0
1.1	0.5	0.3	0.3	0.07	-	6.97
15	16	18	20	21	22	19
68	65	63	65	66	65	68

マリスカル・エステイガリ

事項 \ 月別	1	2	3	4	5	6
気 圧 (mb)	988.2	989.5	990.3	993.1	994.0	995.2
絶対最高気温	43.5	41.6	41.5	38.1	37.2	35.1
極平均最高気温	40.6	39.0	38.0	35.9	33.9	32.6
平均最高気温	35.3	34.1	32.6	29.5	27.0	24.7
平均 気 温	29.7	28.9	27.4	24.3	21.8	20.0
平均最低気温	22.3	22.0	20.4	17.4	15.3	13.8
極平均最低気温	15.6	16.3	12.8	8.4	3.9	2.9
絶対最低気温	11.6	9.1	7.8	3.8	3.0	4.5
平均気温較差	13.0	12.1	12.2	12.1	11.7	10.9
絶対気温較差	23.6	24.1	25.6	23.1	24.9	26.6
蒸 発 量 (Torr)	16.9	17.5	16.5	14.2	12.8	11.3
蒸 発 量 (mb)	22.4	23.2	22.0	18.8	17.2	15.2
曇 天 平 均	6	5	5	5	5	6
平均降水量	111.8	108.9	80.5	59.6	41.5	31.0
降 水 日 数	8	7	8	5	5	4
降 雹 日 数	0.1				0.1	
降 霜 日 数	—				0.2	0.7
磁気あらし日数	2.4	1.7	1.9	1.8	0.5	0.4
晴 天 日 数	1.5	1.2	1.2	0.7	1.6	1.3
快 晴 日 数	2.0	1.1	2.7	4.1	4.6	4.2
曇 天 日 数	5.3	5.3	6.1	5.5	7.8	10.3
霧	0.1	0.05	0.2	0.5	0.9	1.0
露 点						
相 对 湿 度 (%)						

ヒヤ (1941 - 1960)

7	8	9	10	11	12	年(平均)
995.6	993.9	992.2	990.7	989.0	988.8	991.8
36.7	40.8	43.6	41.3	42.0	43.6	43.6
34.4	38.0	40.2	40.0	39.9	40.5	37.7
25.6	29.3	31.5	32.4	32.4	35.1	30.7
19.8	22.8	25.4	27.0	28.4	29.5	25.4
12.9	15.0	17.0	19.0	20.1	21.4	18.0
2.4	3.1	7.0	10.7	12.8	14.2	9.2
5.1	2.0	2.0	5.9	6.8	9.6	5.1
12.7	14.3	14.5	13.4	12.3	13.7	12.7
24.9	28.1	27.3	25.9	24.0	24.5	28.1
9.9	9.7	11.3	13.3	14.7	15.7	13.6
13.2	12.9	15.1	17.5	19.6	20.8	18.2
5	4	5	5	5	5	5
16.7	4.1	25.9	94.3	84.1	98.8	757.2
2	1	4	6	7	6	63
		0.05	0.05	0.05	0.05	0.4
0.8	0.2	0.1				2.0
0.4	0.5	1.1	2.0	2.7	2.7	18.1
2.4	4.4	2.6	2.0	1.7	1.4	22.0
5.9	6.2	6.7	3.1	3.7	3.3	47.6
7.3	5.8	5.6	6.6	5.1	5.2	75.9
2.5	0.7	0.4	0.1	0.2	0.1	6.75

事項 \ 月別	1	2	3	4	5	6
気 圧 (mb)	998.7	999.2	1000.8	1000.5	1000.5	1000.6
絶対最高気温	41.1	39.7	38.3	37.3	35.6	34.7
極平均最高気温	38.2	36.9	36.4	34.7	32.6	30.9
平均最高気温	34.2	33.3	32.2	29.4	27.3	25.2
平均気温	29.1	28.4	27.2	24.5	22.3	20.4
平均最低気温	23.1	23.1	21.6	18.3	16.6	15.2
極平均最低気温	18.4	18.8	15.2	11.7	6.9	6.5
絶対最低気温	13.5	11.4	9.0	6.0	2.6	0.9
平均気温較差	11.1	10.2	10.6	11.1	10.7	10.0
絶対気温較差	22.1	24.3	20.2	19.8	21.8	22.2
蒸発量 (Torr)	19.4	20.3	19.0	16.5	14.6	13.0
蒸発量 (mb)	25.9	27.1	25.2	22.0	19.5	17.2
曇天平均	6	6	5	4	5	6
平均降水量	143.0	127.5	145.3	105.8	79.3	57.3
降水日数	9	8	8	6	6	6
降雹日数					0.05	0.2
降霜日数					0.05	0.2
磁気あらし日数	1.8	1.8	1.8	2.0	0.8	0.3
晴天日数	0.8	0.3	0.3	0.4		0.1
快晴日数	3.2	1.8	4.6	6.6	7.4	5.9
曇天日数	7.2	7.6	6.3	5.7	7.5	9.6
霧	0.3	0.2	0.4	0.6	0.9	1.2
露 点						
相対湿度 (%)						

(1941—1960)

7	8	9	10	11	12	年(平均)
1006.6	1004.6	1002.8	1001.5	999.5	998.4	1002.3
34.6	37.9	40.1	38.8	40.0	41.7	41.7
32.1	34.7	36.8	36.7	37.5	38.3	35.5
25.6	28.4	29.9	31.1	32.2	33.5	31.0
20.3	22.4	24.3	26.0	27.3	28.8	25.1
14.5	16.0	17.8	19.7	20.8	22.3	19.1
5.5	6.0	8.0	12.3	13.8	15.8	11.6
0.9	1.1	1.7	6.8	9.7	10.2	0.9
11.1	12.4	12.1	11.4	11.4	11.2	11.9
23.3	24.8	23.4	22.5	25.4	24.8	25.4
12.0	11.9	13.5	15.9	17.4	18.5	16.0
16.0	15.8	18.0	21.2	23.2	24.7	21.3
5	4	5	5	5	5	5
46.6	27.9	70.8	125.3	148.2	126.0	1203.0
6	4	5	8	7	7	80
0.2	0.05	0.05				0.55
0.3		0.2				0.75
0.8	0.6	1.8	2.8	2.2	1.9	18.6
0.2	0.2	0.2	0.6	0.2	0.6	3.9
7.8	8.4	8.4	4.8	4.5	4.6	68.0
8.3	7.3	6.8	7.4	6.7	7.2	87.6
1.2	0.6	0.5	0.2	0.2	0.2	6.5

事項 \ 月別	1	2	3	4	5	6
気 圧 (mb)						
絶対最高気温						
極平均最高気温	40.4	39.6	38.8	36.5	34.4	32.3
平均最高気温	34.6	34.2	32.6	29.5	27.5	25.0
平均気温	28.5	28.5	27.0	24.4	22.4	20.5
平均最低気温	21.9	22.3	20.7	17.1	15.3	13.9
極平均最低気温	16.5	18.0	14.3	9.9	6.4	4.9
絶対最低気温	11.8	13.0	10.0	5.0	2.0	2.5
平均気温較差	12.7	11.9	11.9	12.4	12.2	11.1
絶対気温較差						
蒸発量 (Torr)	20.9	20.9	20.4	16.3	14.4	13.8
蒸発量 (mb)	27.9	27.9	27.2	21.6	19.2	18.4
曇 天 平 均	4	4	5	3	4	4
平均降水量	173.9	118.7	139.5	128.9	130.3	80.2
降水日数	9	9	8	6	7	6
降雪日数	0.07	0.07			0.2	0.1
降霜日数					0.8	0.8
磁気あらし日数	5.2	4.3	4.4	2.7	2.7	1.4
晴天日数	0.8	0.2	0.3	0.6	0.8	0.8
快晴日数	2.0	1.0	3.0	6.2	7.6	6.5
曇天日数	1.7	1.7	2.0	2.6	4.7	5.3
霧	0.1	1.0	0.4	0.9	2.0	1.6
露 点						
相対湿度 (%)						

(1942 - 1955)

7	8	9	10	11	12	年(平均)
34.1	37.9	39.1	39.3	38.2	40.0	37.5
25.8	29.5	31.0	31.3	32.6	33.5	30.6
19.7	23.0	24.6	25.1	26.9	28.0	24.9
11.6	14.2	16.5	18.4	19.3	20.6	17.6
3.6	5.0	7.7	10.9	14.1	14.4	10.5
1.0	1.0	0.5	6.0	11.5	9.0	0.5
14.2	15.3	14.5	12.9	13.3	12.9	
12.3	12.9	15.4	17.0	19.0	18.9	16.8
16.4	17.2	20.5	22.7	25.2	25.1	22.4
4	4	4	5	4	5	4
48.5	33.5	76.6	166.3	130.6	121.6	1,348.6
4	3	6	9	6	6	7.9
0.5	0.4	0.5	0.3	0.07		2.21
1.1	0.7	0.3				3.7
1.5	1.8	3.9	4.9	4.0	3.6	40.4
1.0	2.2	0.8	0.6	0.1	0.3	8.5
9.2	10.4	7.9	4.9	4.0	3.6	66.2
4.4	3.3	3.9	3.3	2.0	1.0	35.9
6.1	9.6	9.4	2.1	0.3	0.3	33.8

アスンシオン

事項 \ 月別	1	2	3	4	5	6
気 圧 (mb)	1001.1	1001.6	1003.4	1006.6	1007.6	1008.8
絶対最高気温	41.8	40.8	39.9	35.8	33.0	32.0
極平均最高気温	38.5	37.3	36.2	33.1	31.3	28.9
平均最高気温	33.9	33.2	31.5	27.8	25.0	22.5
平均 気 温	29.3	28.8	26.9	23.6	20.9	18.8
平均最低気温	23.4	23.3	21.9	18.7	16.8	14.8
極平均最低気温	18.2	18.1	16.1	11.5	8.8	6.9
絶対最低気温	14.8	14.0	11.5	6.4	3.9	2.5
平均気温較差	10.5	9.9	9.6	9.1	8.2	7.7
絶対気温較差	18.2	16.5	16.8	17.9	16.5	16.3
蒸発量 (Torr)	18.3	18.6	17.3	14.7	13.2	12.3
蒸発量 (mb)	24.4	24.8	23.1	19.7	17.7	16.3
曇 天 平 均	5	5	4	4	4	5
平均降水量	167.4	142.1	159.5	138.0	131.2	86.7
降水日数	8	7	7	6	6	6
降雹日数		0.05	0.05		0.1	0.05
降霜日数						
磁気あらし日数	1.8	1.9	0.9	1.2	0.9	0.7
晴天日数	1.1	0.6	0.7	0.6	0.3	0.2
快晴日数	2.9	1.8	3.6	6.2	6.9	4.5
曇 天 日 数	4.0	3.2	4.5	9.2	5.8	8.2
霧	0.05	0.1	0.4	0.8	1.1	1.5
露 点	22	22	22	19	17	14
相对湿度 (%)	63	66	69	69	73	76

(1941—1960)

7	8	9	10	11	12	年(平均)
1009.8	1007.9	1006.0	1004.6	1002.4	1001.2	1005.1
32.6	38.0	39.1	39.1	39.5	41.2	41.8
29.9	33.5	35.3	35.9	36.7	38.3	34.6
22.6	25.3	26.3	29.1	30.4	32.9	28.4
18.3	20.6	22.3	24.7	27.0	28.9	24.2
14.0	15.2	16.7	18.6	20.5	22.5	18.9
5.6	7.2	9.3	12.1	14.8	17.0	12.1
2.5	2.3	3.9	9.0	12.0	13.1	2.3
8.6	10.1	9.6	10.5	9.9	10.4	9.5
16.8	19.7	18.2	19.4	19.0	18.2	19.7
11.3	11.4	12.6	14.4	15.5	16.2	14.7
14.7	14.8	16.7	19.2	20.9	21.6	19.5
5	4	4	5	4	4	5
54.0	30.3	87.0	145.5	128.5	121.8	1392.0
6	4	6	8	7	6	77
	0.3	0.4	0.4	0.1	0.05	1.5
0.8	0.7	2.2	3.0	1.9	2.3	18.3
0.1	0.5	0.9	1.1	1.2	1.3	8.6
7.0	9.0	7.0	4.9	4.7	5.5	64.2
6.2	5.8	6.0	5.7	3.4	3.8	65.8
1.7	1.1	1.0	0.3	0.2	0.05	8.3
12	14	15	18	19	20	18
71	64	65	64	61	58	66

ウイジャリカ

事項 \ 月別	1	2	3	4	5	6
気 圧 (mb)	993.1	990.4	991.8	994.8	995.6	996.3
絶対最高気温	41.5	40.6	38.8	35.0	32.5	30.4
極平均最高気温	37.3	36.6	35.1	30.9	26.7	28.8
平均最高気温	32.8	32.3	30.4	26.7	24.0	21.8
平均 気 温	27.7	27.2	25.4	21.8	19.3	17.4
平均最低気温	21.0	21.0	19.2	15.8	14.1	12.6
極平均最低気温	14.7	16.0	13.2	7.6	4.2	3.3
絶対最低気温	10.5	10.4	6.5	3.0	1.5	2.5
平均気温較差	11.8	11.3	11.2	10.9	9.9	9.2
絶対気温較差	19.9	20.5	18.0	20.0	20.4	20.2
蒸 発 量 (Torr)	18.2	18.3	16.7	14.3	12.8	11.5
蒸 発 量 (mb)	24.3	24.4	22.3	17.6	17.1	15.3
曇 天 平 均	5	5	5	5	5	5
平均降水量	150.4	123.2	153.5	152.4	136.7	111.1
降 水 日 数	8	8	6	6	7	6
降 雹 日 数						
降 霜 日 数						3.0
磁気あらし日数	2.3	0.9	1.1	1.1	2.1	1.2
晴 天 日 数	0.5	0.2	0.1	0.2		0.1
快 晴 日 数	2.7	2.2	3.6	6.1	5.9	4.1
曇 天 日 数	4.4	4.1	3.1	5.1	6.2	8.3
霧	-	-	0.2	0.1	1.2	1.0
露 点						
相 对 湿 度 (%)						

(1941—1960)

7	8	9	10	11	12	年(平均)
997.1	996.2	994.0	992.8	991.0	990.6	993.6
30.2	36.4	38.0	39.0	38.9	41.6	41.6
29.7	32.9	34.1	34.8	35.8	37.2	33.3
22.1	24.7	25.7	27.6	29.0	32.3	27.3
17.3	19.5	20.8	22.8	25.1	27.1	22.6
11.7	13.1	14.5	16.2	17.9	19.6	16.4
1.8	2.8	5.9	8.3	11.1	13.0	8.5
3.0	1.7	1.0	5.3	7.6	9.0	1.0
10.4	11.6	11.2	11.4	11.1	12.7	11.1
23.0	22.7	21.9	23.0	21.6	20.8	23.0
10.3	11.2	12.7	14.9	15.5	16.6	14.5
13.6	14.9	16.8	20.0	20.7	22.2	19.1
5	4	5	5	5	4	4.8
82.1	60.2	110.1	199.9	132.3	127.8	1539.7
6	5	7	9	6	6	80
	2.0	7.0	4.0		1.0	14.0
6.1	2.0					11.1
0.9	1.2	1.4	3.1	1.5	1.1	17.9
0.3		0.4	0.7	0.3	0.5	3.3
6.7	7.4	5.2	4.1	4.5	5.2	57.7
6.4	6.3	7.3	7.6	4.5	3.6	66.9
0.6	0.4	0.6	0.5	—	—	4.6

プエルト・プレジデント

事項 \ 月別	1	2	3	4	5	6
気 圧 (mb)	993.2	993.8	995.1	998.4	999.6	1000.6
絶対最高気温	40.0	39.0	38.8	35.5	32.3	30.7
極平均最高気温	36.6	36.0	34.9	32.8	29.9	28.1
平均最高気温	32.1	31.7	30.4	27.0	24.1	22.1
平均 気 温	26.8	26.5	25.1	25.6	19.0	17.4
平均最低気温	20.1	20.1	18.4	15.2	13.0	11.4
極平均最低気温	15.1	15.3	13.3	7.7	3.9	3.8
絶対最低気温	9.0	9.4	7.8	3.2	3.0	2.4
平均気温較差	12.0	11.6	12.0	11.8	11.1	10.7
絶対気温較差	25.6	22.8	21.9	20.6	22.6	23.5
蒸発量 (Torr)	19.3	18.1	18.1	15.2	13.4	12.7
蒸発量 (mb)	25.7	24.0	24.0	20.3	17.9	16.9
曇 天 平 均	6	5	5	5	5	6
平均降水量	146.8	120.1	162.0	138.4	148.2	124.5
降水日数	9	9	8	6	7	7
降雪日数	0.05	0.05	0.05			0.1
降霜日数			0.		0.2	0.2
磁気あらし日数	0.9	0.5	0.7	0.4	0.7	0.7
晴天日数		0.2	0.2	0.1	0.2	
快晴日数	2.1	1.7	2.7	6.1	3.9	4.4
曇 天 日 数	7.5	6.6	5.2	5.1	7.3	8.2
霧	3.0	3.7	5.3	9.2	9.4	11.8
露 点						
相対湿度 (%)						

フランコ(1943-1960)

7	8	9	10	11	12	年(平均)
1001.5	1000.0	998.0	996.4	994.4	993.3	997.0
30.9	35.2	36.7	37.2	39.7	39.5	40.0
29.1	32.6	34.1	34.6	35.8	36.8	33.4
22.3	24.9	26.3	27.7	30.2	32.0	27.6
16.7	18.6	20.8	22.8	24.2	25.8	22.1
10.1	11.3	13.5	15.2	16.6	17.8	15.2
1.7	2.9	5.0	8.0	10.1	12.0	8.2
2.0	2.2	1.9	4.0	5.2	9.0	1.9
12.2	13.6	12.8	12.5	13.6	14.2	12.4
23.8	27.5	31.0	26.1	26.6	25.6	31.0
11.7	12.1	13.8	15.4	16.6	17.5	15.3
15.6	16.1	18.4	20.5	22.0	23.3	20.4
3	5	6	6	5	5	5.2
99.7	72.3	156.2	161.3	142.6	138.5	1610.6
7	7	8	9	7	7	91
0.1	0.05	0.7	0.2	0.05	0.1	1.45
0.5	0.3	0.1				1.3
0.6	0.8	1.2	1.0	1.5	1.3	10.3
	0.2	0.3	0.4	0.5	0.6	2.7
5.2	7.4	5.2	3.0	3.9	5.2	50.8
7.4	5.9	7.9	9.4	5.8	4.3	80.6
11.3	9.3	6.4	3.9	2.9	3.5	79.7

事項 \ 月別	1	2	3	4	5	6
気 圧 (mb)	1002.0	1002.6	1004.4	1007.4	1008.4	1009.5
絶対最高気温	40.6	40.4	41.4	37.1	34.0	32.5
極平均最高気温	38.2	37.2	35.8	33.3	30.8	28.3
平均最高気温	33.4	32.5	30.2	26.4	23.6	21.1
平均 気 温	28.3	27.8	25.7	22.0	19.4	17.0
平均最低気温	19.5	21.6	19.8	16.4	14.3	13.0
極平均最低気温	15.5	16.4	14.2	9.6	6.4	4.8
絶対最低気温	11.0	13.2	11.3	7.1	3.8	2.2
平均気温較差	13.9	10.9	10.4	10.0	9.3	8.1
絶対気温較差	17.8	19.6	19.5	20.0	19.5	20.0
蒸発量 (Torr)	17.4	17.8	16.6	14.0	12.5	11.2
蒸発量 (mb)	23.2	23.6	22.0	19.5	16.8	14.8
曇 天 平 均	4	5	4	4	5	6
平均降水量	118.5	128.5	163.5	151.0	105.2	86.5
降水日数	7	7	7	7	7	8
降雪日数	0.1	0.05		0.05		
降霜日数						0.6
磁気あらし日数	3.3	2.1	2.5	1.9	1.8	1.4
晴天日数	1.2	0.5	0.4	0.6	0.2	
快晴日数	4.8	4.4	6.7	8.5	7.6	5.1
曇天日数	3.9	3.1	4.2	5.5	6.6	9.6
霧	0.05	0.1	0.1	0.6	0.9	1.7
露 点						
相对湿度 (%)						

(1941-1960)

7	8	9	10	11	12	年(平均)
10090	10088	10071	10058	10035	10024	10059
31.7	38.4	39.3	40.6	38.8	42.5	42.5
29.6	32.8	35.0	34.9	36.1	38.1	34.2
21.4	23.6	25.1	27.2	29.7	32.2	27.2
16.7	18.5	20.5	23.0	25.4	27.5	22.6
11.4	12.3	14.0	16.0	18.2	20.2	16.4
3.4	4.3	7.1	9.9	12.3	14.5	9.9
0.3	0.6	3.3	3.0	8.2	10.6	0.3
10.0	11.3	11.1	11.2	11.5	12.0	10.8
19.1	22.3	23.7	21.0	21.6	21.0	23.7
10.2	10.4	11.8	13.5	14.7	16.1	13.8
13.6	14.0	15.6	18.0	19.6	21.5	18.6
5	4	4	5	4	4	4.5
44.7	43.5	79.3	145.4	139.9	115.3	1321.3
5	4	7	7	6	5	7.7
0.1	0.1	0.3	0.4	0.2		1.3
0.2	0.2					1.0
1.0	1.6	2.1	2.7	2.7	2.6	25.7
0.2	0.4	0.4	1.0	1.0	1.2	7.1
7.3	10.1	8.5	6.5	6.2	6.8	82.5
6.7	4.7	6.5	5.8	3.5	3.1	63.2
1.4	1.0	0.4	0.2		0.1	6.55

サンファンパウティスタ

事項 \ 月別	1	2	3	4	5	6
気 圧 (mb)	989.4	991.8	993.8	995.6	998.0	997.9
絶対最高気温	38.9	40.8	36.2	35.0	32.3	31.2
極平均最高気温	37.1	36.5	35.9	33.0	29.8	27.9
平均最高気温	32.3	32.1	30.8	26.0	22.7	21.6
平均気温	26.7	27.0	25.5	21.6	18.3	18.3
平均最低気温	20.6	20.2	18.5	15.2	12.1	11.9
極平均最低気温	14.7	14.9	12.3	7.6	4.4	3.1
絶対最低気温	9.3	12.3	9.1	6.0	2.0	2.5
平均気温較差	11.7	11.9	12.3	10.8	10.6	9.7
絶対気温較差	17.7	19.3	19.3	21.1	17.8	19.2
蒸発量 (Torr)	18.6	18.0	16.5	14.3	11.8	11.5
蒸発量 (mb)	24.8	24.0	22.0	19.1	15.6	15.2
曇 天 平 均	5	4	3	4	4	5
平均降水量	152.5	155.9	123.7	217.5	77.1	84.2
降水日数	8	8	6	7	5	5
降雪日数						
降霜日数					0.4	
磁気あらし日数	1.2	3.4	1.8	3.0	1.2	2.8
晴天日数						
快晴日数	4.4	2.2	5.0	4.2	6.4	4.0
曇天日数	3.4	4.6	3.0	6.8	5.6	7.4
霧	0.2	—	0.8	4.0	4.4	4.6
露 点						
相対湿度 (%)						

(MISIONES)

7	8	9	10	11	1212	年(平均)
997.4	997.5	994.7	993.5	992.0	990.4	994.3
30.3	33.0	36.4	36.3	36.2	39.9	40.8
22.1	32.2	34.3	33.9	35.0	36.7	33.4
21.9	21.9	24.2	27.1	29.1	31.8	26.8
17.4	17.3	19.6	22.4	24.6	27.1	22.1
11.7	11.3	13.8	17.1	17.9	19.5	15.8
3.5	3.2	5.7	10.4	10.5	15.4	8.8
1.4	1.0	3.5	9.8	8.7	13.0	1.0
10.2	10.6	10.4	10.0	11.2	12.3	11.0
18.5	21.1	22.0	18.8	21.2	24.6	24.6
11.2	10.5	12.1	14.6	14.9	16.9	14.2
14.8	14.0	16.0	19.5	19.9	22.4	18.9
4	4	4	5	4	4	4.2
82.9	79.8	137.5	157.5	143.1	129.2	154.7.9
7	6	8	1.1	7	5	75.1
						0.4
0.4	0.4	1.2	2.6	1.8	0.6	20.4
		0.2	0.2	0.2		0.6
6.2	8.6	7.2	4.8	6.0	5.6	64.6
6.0	6.0	6.6	6.6	3.6	3.2	62.8
2.6	0.8	2.0	1.2	—	—	20.6

エンカルナシオン

事項 \ 月別	1	2	3	4	5	6
気 圧 (mb)	996.4	997.0	998.6	1001.6	1002.7	1003.9
絶対最高気温	40.0	39.9	38.0	34.9	32.6	30.9
極平均最高気温	37.4	36.2	34.9	32.3	30.0	28.0
平均最高気温	32.1	31.7	29.9	26.2	23.4	21.2
平均 気 温	27.3	26.7	24.8	21.0	18.4	16.5
平均最低気温	19.6	19.6	17.8	13.9	11.9	10.5
極平均最低気温	12.4	13.5	11.0	5.1	1.8	
絶対最低気温	7.7					
平均気温較差	12.5	12.1	12.1	12.3	11.5	10.7
絶対気温較差	22.3	23.3	22.2	23.2	22.6	24.8
蒸発量 (Torr)	17.3	17.7	16.6	13.9	12.3	11.2
蒸発量 (mb)	23.1	23.6	22.1	18.5	16.7	14.6
曇 天 平 均						
平均降水量	134.4	184.9	156.4	169.8	163.0	155.3
降水日数	8	9	8	7	7	8
降雪日数	0.05	0.05		0.1	0.1	
降霜日数				0.1	2.0	2.5
磁気あらし日数	4.2	2.6	3.5	2.4	3.6	2.0
晴天日数	0.4	0.4	0.3	0.6	0.4	0.4
快晴日数	2.6	2.1	3.2	5.0	4.9	3.4
曇天日数	6.0	5.3	5.9	6.6	6.8	10.0
霧	0.2	0.8	1.3	2.4	3.7	3.9
露 点						
相对湿度 (%)						

(1941 - 1960)

7	8	9	10	11	12	年(平均)
1004.4	1003.1	1001.0	999.8	997.9	997.0	1000.3
32.0	36.4	37.3	38.3	38.2	41.0	41.0
29.5	32.8	34.0	34.1	35.6	37.0	33.5
21.3	23.6	24.9	26.5	29.2	31.5	26.8
16.1	18.2	19.8	21.9	24.5	26.6	21.8
10.0	11.3	12.9	15.0	16.3	17.5	14.7
11.3	12.3	12.0	11.5	12.9	14.0	12.1
22.9	26.5	24.6	25.1	23.7	26.1	26.5
10.1	10.5	11.9	13.4	14.4	15.3	13.7
13.5	14.0	15.9	17.9	19.2	20.4	18.3
112.0	76.3	141.9	206.3	136.1	123.2	1759.5
7	6	9	9	6	7	91
	0.3	0.2	0.2	0.1	0.05	1.15
2.7	2.1	0.6				10.0
2.4	3.2	4.1	4.1	2.3	3.4	37.8
0.3	0.4	0.7	0.6	0.4	0.2	5.1
6.4	7.6	4.9	4.1	4.8	5.4	54.4
7.5	7.1	9.1	7.6	5.0	4.5	81.4
1.8	1.3	0.6	0.5	0.5	0.5	17.5

W55°41' S27°
99~348 m

アルトバラナ

区分		月	1	2	3	4	5	6
気温 ℃	最高		31.2	30.1	28.4	27.1	23.0	23.0
	最低		17.8	18.7	15.1	15.0	10.5	11.4
	平均		25.7	25.4	22.9	21.5	17.5	17.8
雨量 mm			225.2	260.7	151.8	177.5	106.3	170
降霜				—	—	—	1	1

注 乾期・雨期の区別 明瞭でないが、一般に8月は雨量が少い。

W55°15' S25°
250 m (平均)

イグアス

区分		月	1	2	3	4	5	6
気温 ℃	最高		32.5	31.2	30.4	28.2	24.2	21.3
	最低		21.8	20.5	20.2	13.5	12.3	9.0
	平均		26.6	26.3	25.6	22.0	18.5	15.5
雨量 mm			243.6	153.6	148.0	76.5	150.9	113.5
降霜回数			—	—	—	—	—	5

移住地 (1965~1966 平均)

; 当団アルトパラナ試験農場

7	8	9	10	11	12	計又は平均
21.1	22.4	23.7	28.1	29.4	29.6	26.4
9	9.3	10.2	13.9	15.4	17.7	13.7
15.7	16.6	18.1	21.2	24.2	24.6	20.9
126.5	168	75.4	284.5	62.7	300	2108.6
5	5	2	—	—	—	13

雨期 2月~5月

乾期 7月~9月

移住地 (1963 平均)

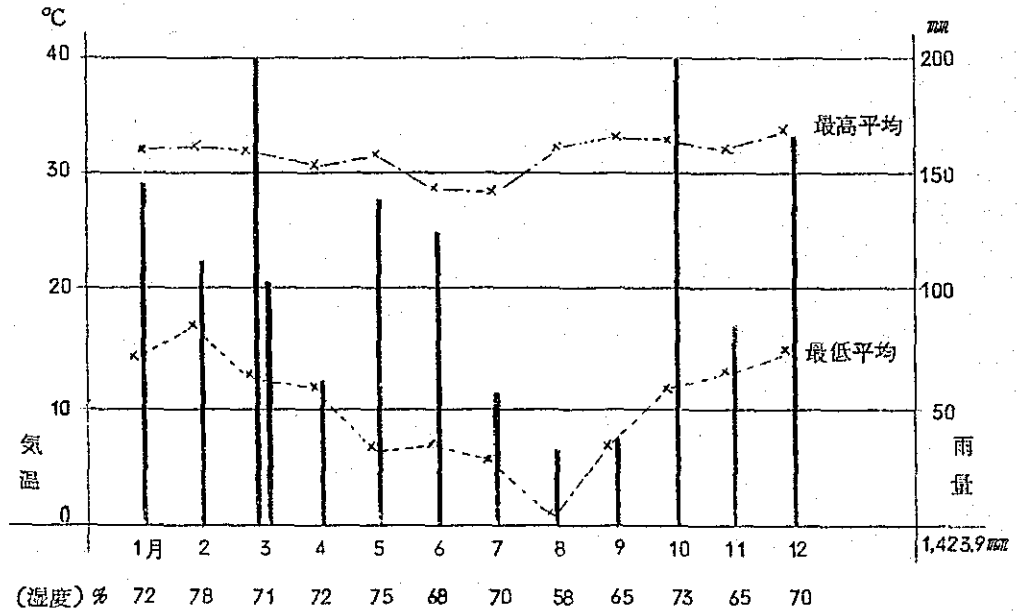
; 当団イグアス事業所 標高261m地点

7	8	9	10	11	12	平均又は計
24.4	26.8	26.3	28.9	29.4	30.6	(平均) 27.8
11.8	12.3	15.9	17.4	17.6	19.0	(〃) 15.9
18.3	20.3	21.6	24.2	24.2	25.3	(〃) 22.4
54.1	11.6	175.8	221.4	314.0	295.3	(計) 1,957.4
2	3	—	—	—	—	(〃) 10

W55°30' S22°31'
600~700m

ペドロファンカバレリョ市 (1966平均)

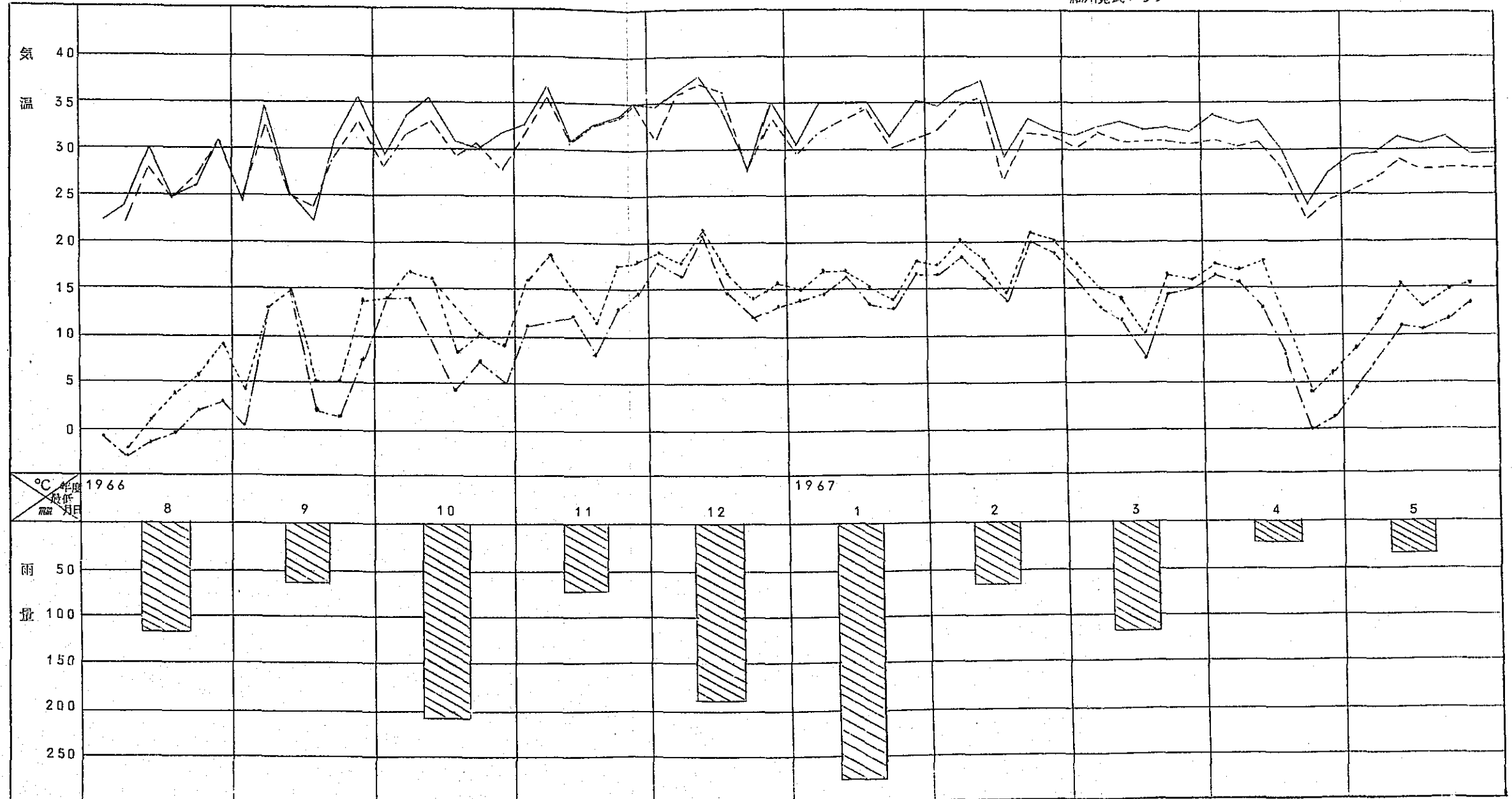
； 国防省資料



アルトバラナ農場、細川寛氏ロッテ各旬別最低最高気温比較グラフ及びアルトバラナ農場月別雨量グラフ

注：アルトバラナ農場観測地点は標高約200m、傾斜殆どなし農場本館より40m北西寄り
 細川寛氏ロッテ観測地点は標高約300m、北東斜面 傾斜角2°位にて細川氏宅より30m位の東寄り
 (上記両地点の直線距離は約3.5Km)

凡例
 - - - - - アルトバラナ農場半旬別最高気温
 - - - - - 細川寛氏ロッテ
 - - - - - アルトバラナ農場半旬別最低気温
 細川寛氏ロッテ
 ■■■■■ アルトバラナ農場月別雨量



アルゼンチン

W58°29' S34°35'

プエノス

平均気温(°C)													気温の極(°C)			
統計年数	1月	2月	3月	4月	5月	6月	7月	8月	9月	10月	11月	12月	年	統計年数	最高	最低
20	23.5	22.9	20.9	16.6	13.3	10.6	10.2	11.1	13.2	15.6	19.0	22.0	16.6	50	39.4	-2.2

W67°50' S34°50'

アンデス

460 m

月		1	2	3	4	5	6
気温	最高	39.5	38.4	34.0	29.5	27.5	26.5
	最低	11.5	6.4	6.0	7.0	-3.0	-6.0
	平均	25.5	22.2	20.0	18.25	15.25	10.25
雨量		27.5	45.0	34.5	97.5	11.0	0
降霜							

W58° S35°

ウルキッサ

20 m

月		1	2	3	4	5	6
気温	最高	37.8	37.4	35.0	29.0	28.2	25.6
	最低	4.9	6.0	5.9	3.4	-1.6	-2.9
	平均	22.0	22.0	19.1	16.5	13.0	10.7
雨量		66.7	85.2	95.2	28.1	63.3	36.1
降霜		-	-	-	-	0.4	1.0

W54°50' S26°50'

ガルアベ-

250~300 m.

月		1	2	3	4	5	6
気温	最高	30.84	29.82	28.39	26.15	21.90	22.72
	最低	18.27	19.25	16.48	13.30	9.40	11.28
	平均	24.55	24.53	22.44	19.74	15.63	16.83
雨量		247.8	245.9	234.0	202.6	122.9	137.3
降霜							

アイレス

降 水 量 (mm)													
統計年数	1月	2月	3月	4月	5月	6月	7月	8月	9月	10月	11月	12月	年
20	79	66	100	120	72	51	55	57	73	85	100	104	962

World Weather Record

移住地 (1965~66平均)

; 当団アンデス事業所

7	8	9	10	11	12	年
22.0	23.0	29.2	35.0	36.6	36.8	39.5
-10.0	-7.0	-7.2	0.0	5.0	6.0	-10.0
6.0	8.0	11.1	17.5	20.8	21.4	
2.0	3.0	13.0	0	95.5	28.5	357.0

移住地 (1941~50平均)

; ラプラタ市

7	8	9	10	11	12	年
23.3	26.0	27.0	30.5	30.8	35.0	37.8
-4.1	-4.8	-1.3	-1.0	3.8	5.0	-4.8
9.2	9.3	12.7	14.9	18.5	20.7	15.8
35.6	19.7	98.0	50.6	104.4	93.9	806.8
3.2	3.6	1.2	0.4	-	-	9.8

移住地 (1965~66平均)

; 当団ガルアペー試験農場

7	8	9	10	11	12	年
19.06	21.44	23.35	26.94	28.88	28.95	30.84
8.00	11.69	12.67	14.68	15.75	19.27	8.00
13.53	16.51	18.08	20.81	22.33	24.13	19.12
18.47	20.42	312.1	279.7	94.5	369.8	2,635.5

1. The first part of the document discusses the importance of maintaining accurate records of all transactions and activities. It emphasizes that proper record-keeping is essential for transparency and accountability, particularly in the context of public administration or corporate governance. The text suggests that records should be kept in a secure, accessible format, and that regular audits should be conducted to ensure their integrity.

2. The second part of the document addresses the challenges of data management in a rapidly changing digital landscape. It highlights the need for robust security measures to protect sensitive information from cyber threats. Additionally, it discusses the importance of data privacy and the need to comply with relevant regulations, such as the General Data Protection Regulation (GDPR). The text suggests that organizations should invest in advanced data management solutions and provide training to employees on best practices for data handling.

3. The third part of the document focuses on the role of technology in improving operational efficiency. It discusses the benefits of automation and the use of artificial intelligence (AI) in various business processes. The text suggests that organizations should identify areas where automation can be applied and invest in the necessary infrastructure and talent. It also emphasizes the importance of continuous learning and development for employees to stay up-to-date with the latest technological advancements.

4. The fourth part of the document discusses the importance of effective communication and collaboration within an organization. It suggests that clear communication channels and regular meetings can help to ensure that everyone is on the same page and working towards common goals. The text also emphasizes the importance of fostering a culture of transparency and open communication, where employees feel comfortable sharing their ideas and concerns.

5. The fifth part of the document discusses the importance of risk management and contingency planning. It suggests that organizations should identify potential risks and develop strategies to mitigate them. This includes conducting regular risk assessments and having a clear plan in place for responding to emergencies. The text also emphasizes the importance of having a strong disaster recovery plan to ensure that the organization can quickly recover from any unforeseen events.

6. The sixth part of the document discusses the importance of financial management and budgeting. It suggests that organizations should have a clear understanding of their financial position and develop a realistic budget. This includes tracking expenses, managing cash flow, and ensuring that the organization is operating within its means. The text also emphasizes the importance of regular financial reporting and transparency in financial matters.

7. The seventh part of the document discusses the importance of human resources management. It suggests that organizations should invest in their employees and provide opportunities for growth and development. This includes offering competitive salaries, benefits, and training programs. The text also emphasizes the importance of creating a positive work environment and fostering a sense of team spirit and collaboration.

8. The eighth part of the document discusses the importance of customer service and satisfaction. It suggests that organizations should focus on providing high-quality customer service and ensuring that their customers are satisfied with their experience. This includes listening to customer feedback, addressing complaints promptly, and going above and beyond to meet customer needs. The text also emphasizes the importance of building strong relationships with customers and fostering loyalty.

9. The ninth part of the document discusses the importance of innovation and research and development. It suggests that organizations should invest in research and development to stay ahead of the competition and develop new products and services. This includes creating a culture of innovation and encouraging employees to think creatively and come up with new ideas. The text also emphasizes the importance of protecting intellectual property and having a clear strategy for commercializing new inventions.

10. The tenth part of the document discusses the importance of sustainability and social responsibility. It suggests that organizations should consider the environmental and social impact of their operations and strive to be more sustainable. This includes reducing carbon emissions, conserving resources, and supporting social causes. The text also emphasizes the importance of being transparent about the organization's sustainability efforts and reporting on its progress.

ボ リ ビ ヤ

W 68° 08' S 16° 30'

ラバース

平均気温 (°C)													気温の (°C) 極			
統計年数	1月	2月	3月	4月	5月	6月	7月	8月	9月	10月	11月	12月	年	統計年数	最高	最低
10	10.3	10.4	10.4	9.8	8.7	7.5	7.2	8.0	9.3	10.8	11.7	11.1	9.7	4	23.9	-2.8

W 63° 50' S 17° 20'
350 m

サンファン

月	1	2	3	4	5	6
最高平均	31.6	31.4	30.4	29.9	26.6	26.1
最低平均	21.6	21.7	20.3	19.2	16.6	15.5
平均	26.6	26.6	25.4	24.6	21.6	20.8
雨量 (mm)	289.8	277.4	226.5	111.0	136.7	80.1

W 62° 80' S 17° 10' (第1) 400 m 沖縄 第1, 2 サーベドラ
W 62° 70' S 17° 50' (第2) 400 m

月	1	2	3	4	5	6
平均気温	25.5	25.7	25.1	23.0	21.2	19.6
雨量 (mm)	228.5	151.8	102.4	104.1	63.4	65.0

W 62° 70' S 17° 60' (第3) 400 m 沖縄 第3 サーベドラ

月	1	2	3	4	5	6
雨量	122.6	133.7	97.2	40.3	77.2	42.2

降 水 量 (mm)													
統計年数	1月	2月	3月	4月	5月	6月	7月	8月	9月	10月	11月	12月	年
5	98	115	66	37	12	2	4	28	20	33	39	109	563

World Weather Record

移 住 地 (気温1960~66平均,雨量1959~66平均)

; サンファン試験農場

7	8	9	10	11	12	平均
25.5	29.0	30.6	31.0	31.6	31.1	29.6
14.0	15.1	17.6	18.7	20.3	21.2	18.5
19.8	22.1	24.1	24.9	26.0	26.2	24.1
78.3	54.8	87.1	190.8	171.7	273.1	197.3

農事試験場 (1952~62平均)

7	8	9	10	11	12	平均
19.0	21.3	24.1	24.9	25.9	26.6	23.4
52.8	27.4	71.2	106.8	120.4	180.7	127.23

農事試験場 (1964~1966平均)

7	8	9	10	11	12	平均
42.3	27.6	81.5	112.1	76.5	138.6	99.180

