

15. Region I および II の人口および世帯数

Region I, II の人口および世帯数 (1975年センサス資料)

(1) Ilocos Norte

Municipality	計		Urban 地域		Rural 地域	
	人口	世帯数	人口	世帯数	人口	世帯数
Laoag City	66,259	12,747	31,336	5,956	34,923	6,791
Bacarra	22,118	4,299	7,967	1,532	14,151	2,767
Badoc	20,805	13,992	-	-	20,805	3,992
Bangui	11,480	2,032	1,954	317	9,526	1,715
Batac	35,230	6,555	9,553	1,672	25,677	4,883
Burgos	5,274	964	-	-	5,274	964
Currimao	10,018	1,398	-	-	10,018	1,398
Dingras	25,530	4,862	4,857	862	20,673	4,000
Espiritu	12,434	2,338	-	-	12,434	2,338
Marcos	9,804	1,847	-	-	9,804	1,847
Nueva Era	3,608	707	-	-	3,608	707
Pagudpud	12,388	2,261	2,930	513	9,458	1,748
Paoay	15,994	3,108	-	-	15,994	3,108
Pasuquin	16,258	3,125	4,748	963	11,510	2,162
Piddig	13,933	2,898	2,800	318	11,133	2,580
Pinili	12,741	2,387	-	-	12,741	2,387
San Nicolas	22,175	4,334	12,132	2,389	10,043	1,945
Sarrat	18,071	3,686	4,697	981	13,374	2,705
Solsona	14,142	2,641	-	-	14,142	2,641
Vintar	21,655	4,261	4,035	778	17,620	3,483
Adams	863	161	-	-	863	161
Carasi	374	77	-	-	374	77
Dumalneg	570	113	-	-	570	113
計	371,724	70,793	87,009	16,281	284,715	54,512

(2) Ilocos Sur

Municipality	計		Urban 地域		Rural 地域	
	人 口	世 帯 数	人 口	世 帯 数	人 口	世 帯 数
Vigan	31,971	5,222	31,971	5,222	-	-
Alilem	4,409	786	-	-	4,409	786
Banayoyo	4,585	702	-	-	4,585	702
Bantay	20,666	3,571	-	-	20,666	3,571
Burgos	7,858	1,456	-	-	7,858	1,456
Cabugao	22,664	3,989	5,366	1,235	17,300	2,754
Candon	34,701	6,333	5,240	871	29,461	5,462
Cadayan	13,375	2,536	2,488	666	10,887	1,870
Cervantes	8,976	1,620	1,883	326	7,093	1,794
Galimuyod	6,281	1,081	-	-	6,281	1,081
Gregorio Del Pilar	2,950	542	-	-	2,950	542
Lidlidda	2,635	480	-	-	2,635	480
Magsingal	17,341	3,145	4,136	971	13,205	2,174
Nagbukel	3,226	582	-	-	3,226	582
Narvacan	28,516	5,335	2,533	427	25,983	4,908
Quirino (Angaki)	5,646	1,050	-	-	5,646	1,050
Salcedo (Bauged)	7,978	1,428	1,212	205	6,766	1,223
San Emilio	4,253	797	-	-	4,253	797
San Esteban	5,275	1,026	606	126	4,669	900
San Ildefonso	3,249	592	-	-	3,249	592
San Juan (Lapog)	16,329	3,017	-	-	16,329	3,017
San Vicente	8,299	1,541	-	-	8,299	1,541
Santa	11,799	2,143	1,656	406	10,143	1,737
Santa Catalina	9,391	1,613	1,091	182	8,300	1,431
Santa Cruz	22,688	4,040	-	-	22,688	4,040
Santa Lucia	16,703	2,940	2,030	369	14,673	2,571
Santa Maria	19,857	3,696	3,197	591	16,660	3,105
Santiago	11,245	1,976	798	157	10,447	1,819
Santo Domingo	15,957	2,986	-	-	15,957	2,986
Sigay	1,571	260	-	-	1,571	260
Sinait	12,952	3,481	2,478	474	15,474	3,007
Sugpon	2,380	448	-	-	2,380	448

(Ilocos Sur Province 続き)

Municipality	計		Urban 地域		Rural 地域	
	人 口	世 帯 数	人 口	世 帯 数	人 口	世 帯 数
Suyo	6,163	1,094	-	-	6,163	1,094
Tagudin	22,887	3,982	3,235	552	19,652	3,430
計	419,776	75,490	69,918	12,780	349,858	62,710

(3) Abra

Municipality	計		Urban 地域		Rural 地域	
	人 口	世 帯 数	人 口	世 帯 数	人 口	世 帯 数
Bangued	25,597	4,554	10,135	1,765	15,462	2,789
Bucay	11,337	1,794	1,422	215	9,915	1,579
Danglas	2,572	502	688	124	1,884	378
Dolores	6,767	1,230	1,736	292	5,031	938
La Paz	8,529	1,572	1,918	357	6,611	1,215
Lagangilang	8,532	1,551	1,343	246	7,189	1,305
Lagayan	3,372	635	792	153	2,580	482
Langiden	2,194	438	373	81	1,821	357
Licuan	3,144	532	-	-	3,144	532
Luba	4,712	805	-	-	4,712	805
Malibcong	2,817	504	-	-	2,817	504
Manabo	5,384	1,008	-	-	5,384	1,008
Penarrubia	3,737	700	-	-	3,737	700
Pidigan	6,897	1,232	1,956	344	4,941	888
Pilar	7,453	1,331	-	-	7,453	1,331
Sal-Lapadan	3,838	696	-	-	3,838	696
San-Isidro	2,924	495	427	57	2,497	438
San-Juan	6,989	1,271	946	176	6,043	1,095
San-Quintin	3,374	619	-	-	3,374	619
Tayuh	9,126	1,571	2,426	352	6,700	219
Tubo	4,018	699	-	-	4,018	699
Villaviciosa	3,865	721	683	133	3,182	588
Boliney	2,902	586	-	-	2,902	586
Bucloc	1,447	264	-	-	1,447	264
Daguioman	1,124	201	-	-	1,124	201
Lacub	1,927	326	518	85	1,409	241
Tineg	2,432	431	-	-	2,432	431
計	147,010	26,268	25,363	4,380	121,647	21,888

(4) Mountain Province

Municipality	計		Urban 地域		Rural 地域	
	人 口	世 帯 数	人 口	世 帯 数	人 口	世 帯 数
Bontoc	17,476	3,891	3,460	627	14,016	3,264
Barlig	5,138	1,045	-	-	5,138	1,045
Bauko	14,808	2,838	-	-	14,808	2,838
Besao	7,051	1,506	-	-	7,051	1,506
Matonin	6,691	1,231	-	-	6,691	1,231
Paracelis	7,679	1,409	-	-	7,679	1,409
Sabangan	7,599	1,364	-	-	7,599	1,364
Sadanga	5,909	1,191	-	-	5,909	1,191
Sagada	8,968	2,035	-	-	8,968	2,035
Tadian	12,777	2,444	-	-	12,777	2,444
計	94,096	18,944	3,460	627	90,636	18,317

(5) La Union

Municipality	計		Urban 地域		Rural 地域	
	人 口	世 帯 数	人 口	世 帯 数	人 口	世 帯 数
San Fernando	61,166	10,339	14,133	963	47,033	9,376
Agoo	32,450	5,416	4,802	806	27,647	4,610
Aringay	25,042	4,232	2,551	432	22,491	3,800
Bacnotan	23,126	4,093	1,702	302	21,426	3,791
Bagulin	6,423	1,094	-	-	6,423	1,094
Balaoan	24,381	4,225	2,916	486	21,463	3,739
Bangar	20,752	3,601	2,732	470	18,020	3,131
Bauang	37,917	6,308	5,681	917	32,236	5,391
Burgos	3,570	597	-	-	3,570	597
Caba	13,029	2,152	1,704	300	11,325	1,852
Luna	24,065	4,543	3,525	661	20,540	3,882
Naguilian	27,114	4,508	3,170	547	23,944	3,961
Total (Pogo)	7,180	1,215	1,069	175	6,111	1,040
Rosario	25,354	4,071	3,184	499	22,170	3,572
San Gabriel	9,808	1,667	1,541	238	8,267	1,429
San Juan	18,339	3,202	-	-	18,339	3,202
Santo Tomas	21,341	3,459	1,436	232	19,905	3,227
Santol	7,686	1,380	-	-	7,686	1,380
Sudipen	10,430	1,859	-	-	10,430	1,859
Tubao	15,462	2,594	839	137	14,623	2,457
計	414,635	70,555	50,988	7,165	363,647	63,390

(6) Benguet

Municipality	計		Urban 地域		Rural 地域	
	人 口	世 帯 数	人 口	世 帯 数	人 口	世 帯 数
Banguio City	97,449	16,408	97,449	16,408	-	-
La Trinidad	22,732	4,037	-	-	22,732	4,037
Atok	11,589	2,118	-	-	11,589	2,118
Bakun	7,932	1,389	-	-	7,932	1,389
Bokod	10,404	1,761	-	-	10,404	1,761
Buguias	15,142	265	-	-	15,142	2,651
Itogon	41,081	7,503	-	-	41,081	7,503
Kabayan	8,363	1,530	-	-	8,363	1,530
Kapangan	12,793	2,382	-	-	12,793	2,382
Kibungan	9,198	1,835	-	-	9,198	1,835
Mankayan	24,123	4,495	-	-	24,123	4,495
Sablan	7,345	1,230	-	-	7,345	1,230
Tuba	25,304	4,672	-	-	25,304	4,672
Tublay	8,610	1,574	-	-	8,610	1,574
計	302,065	53,585	97,449	16,408	204,616	37,177

(7) Pangasinan

Municipality	計		Urban 地域		Rural 地域	
	人 口	世 帯 数	人 口	世 帯 数	人 口	世 帯 数
Dagupan City	90,092	14,891	90,092	14,891	-	-
San Carlos City	90,882	14,717	12,003	1,810	78,879	12,907
Lingayen	59,034	9,640	16,096	1,906	42,938	7,734
Agno	16,011	2,997	2,001	380	14,010	2,617
Aguilar	19,853	3,300	2,226	357	17,627	2,943
Alaminos	42,496	7,820	6,571	1,123	35,925	6,697
Alcala	24,376	4,077	2,723	456	21,653	3,621
Anda	19,262	3,407	1,987	328	17,275	3,079
Asingan	36,267	6,416	3,825	675	32,442	5,741
Balungao	16,745	3,054	1,406	261	15,339	2,993
Bani	27,549	5,204	3,575	676	23,974	4,793
Basista	15,241	2,560	1,636	252	13,605	2,308
Bautista	16,749	2,717	2,494	413	14,255	2,304
Bayambang	62,808	10,117	5,012	640	57,796	9,477
Binalonan	34,726	6,238	6,103	1,040	28,623	5,198
Binmaley	43,543	7,000	2,712	435	40,831	6,565
Bolinao	34,408	6,217	3,438	605	30,970	5,612
Bugallion	35,981	5,814	6,179	987	29,802	4,827
Burgos	12,430	2,267	1,870	350	10,560	1,917
Calasiao	43,640	7,165	5,751	328	37,889	6,837
Dasol	15,304	2,739	-	-	15,304	2,739
Infanta	11,336	2,106	1,628	294	9,708	1,812
Labrador	11,745	2,139	1,533	284	10,212	1,855
Mabini	15,894	3,000	-	-	15,894	3,000
Malasiqui	67,489	11,101	6,767	1,101	60,722	10,000
Manaoag	48,450	8,331	4,733	744	43,717	7,587
Mangaldan	46,230	7,728	4,777	777	41,453	6,951
Mangatarem	37,604	6,565	6,717	1,193	30,887	5,372
Mapandan	18,143	2,893	2,838	433	15,305	2,460
Natividad	14,416	2,572	2,803	496	11,613	2,076

(Pangasinan Province 続き)

Municipality	計		Urban 地域		Rural 地域	
	人 口	世 帯 数	人 口	世 帯 数	人 口	世 帯 数
Pozorrubio	35,618	5,969	4,581	503	31,037	5,166
Rosales	34,355	5,849	7,405	1,220	26,950	4,629
San Fabian	39,054	6,561	3,009	492	36,045	6,069
San Jacinto	18,722	3,153	3,276	572	15,446	2,581
San Manuel	27,555	5,068	6,538	1,252	21,017	3,816
San Nicolas	23,377	4,202	2,894	499	20,483	3,703
San Quintin	20,381	3,436	2,092	351	18,289	3,085
Santa Babara	34,418	5,636	2,325	383	32,093	5,253
Santa Maria	18,766	3,214	1,888	331	16,878	2,883
Santo Tomas	8,615	1,477	783	133	7,832	1,344
Sison	23,642	3,914	3,107	495	20,535	3,419
Sual	14,367	2,588	2,502	429	11,865	2,159
Tayug	26,153	4,548	6,671	1,104	19,482	3,444
Umingan	40,880	7,035	4,160	730	36,720	6,305
Urbiztomdo	24,006	4,105	2,978	520	21,028	3,585
Urdaneta	65,392	11,222	8,731	1,450	56,661	9,772
Villasis	36,080	5,976	5,730	924	30,350	5,052
計	1,520,085	258,745	278,166	44,923	1,241,919	213,822

(8) Batanes

Municipality	計		Urban 地域		Rural 地域	
	人 口	世 帯 数	人 口	世 帯 数	人 口	世 帯 数
Basco	3,984	754	-	-	3,984	754
Tibayat	2,978	511	-	-	2,978	511
Ivana	924	202	-	-	924	202
Mahatao	1,476	287	-	-	1,476	287
Sabíang	1,375	305	-	-	1,375	305
Uyugan	1,115	220	-	-	1,115	220
計	11,870	2,279	-	-	11,870	2,279

(9) Cagayan

Municipality	計		Urban 地域		Rural 地域	
	人 口	世 帯 数	人 口	世 帯 数	人 口	世 帯 数
Tuguegarao	62,513	10,310	14,058	2,205	48,455	8,105
Abulug	21,293	3,599	1,941	298	19,352	3,301
Alcala	22,568	3,913	3,176	522	19,392	3,391
Allacapan	15,752	2,822	1,210	190	14,541	2,632
Amulung	25,732	4,473	-	-	25,732	4,473
Aparri	42,419	7,380	4,406	781	38,013	6,599
Baggao	41,011	6,854	2,055	309	38,956	6,545
Ballesteros	19,867	3,621	4,254	758	15,613	2,863
Buguey	19,926	3,499	2,057	383	17,869	3,116
Calayan	8,234	1,446	-	-	8,234	1,446
Camalaniugan	13,878	2,474	3,304	374	10,574	2,100
Claveria	23,126	4,332	5,235	468	17,891	3,864
Enrile	20,957	3,391	7,284	1,153	13,673	2,238
Santo Nino	18,638	3,343	3,223	517	15,415	2,826
Gattaran	34,595	5,893	2,213	392	32,382	5,501
Gonzaga	19,316	3,371	4,283	734	15,033	2,637
Iguig	14,286	2,583	-	-	14,286	2,583
Lal-lo	24,866	4,336	1,375	227	23,491	4,109
Lasam	22,137	3,781	3,175	483	18,962	3,298
Pamplona	14,965	2,660	-	-	14,166	2,660
Penablanca	21,638	3,780	-	-	21,638	3,780
Piat	11,949	2,160	2,133	356	9,816	1,804
Rizal	11,362	1,946	-	-	11,362	1,946
Sanchez-Mira	17,696	3,194	4,241	761	13,455	2,433
Santa Ana	11,360	1,932	-	-	11,360	1,932
Santa Praxedes	2,206	399	-	-	2,206	399
Santa Teresita	9,635	1,722	-	-	9,635	1,722
Solana	40,553	6,881	3,311	524	37,242	6,357
Tuao	31,597	5,657	1,770	264	29,827	5,393
計	644,075	111,752	72,280	11,699	571,795	100,053

(10) Kalinga-Apayao

Municipality	計		Urban 地域		Rural 地域	
	人 口	世 帯 数	人 口	世 帯 数	人 口	世 帯 数
Tabuk	33,918	5,612	5,690	893	28,228	4,719
Balbalan	7,552	1,169	-	-	7,552	1,169
Calanasan	5,727	918	-	-	5,727	918
Conner	12,255	2,167	-	-	12,255	2,167
Flora	9,380	1,644	-	-	9,380	1,644
Kabugao	8,720	1,214	920	144	7,800	1,070
Rizal (Liwan)	11,715	1,900	-	-	11,715	1,900
Lubuagan	7,780	1,471	2,087	355	5,693	1,116
Luna	11,301	1,920	1,481	229	9,820	1,691
Pasil	6,755	1,310	-	-	6,755	1,310
Pinukupuk	11,557	1,874	-	-	11,557	1,874
Pudtol	6,547	1,135	-	-	6,547	1,135
Quirino	6,081	1,031	-	-	6,081	1,031
Santa Marcela	7,185	1,205	-	-	7,185	1,205
Tanuda	5,914	1,056	-	-	5,914	1,056
Tinglayan	10,838	2,239	-	-	10,838	2,239
計	163,225	27,865	10,178	1,621	153,047	26,244

(11) Ifugao

Municipality	計		Urban 地域		Rural 地域	
	人 口	世 帯 数	人 口	世 帯 数	人 口	世 帯 数
Lagawe	13,948	3,265	2,773	494	11,175	2,771
Banaue	20,489	4,511	1,972	380	18,517	4,131
Hungduan	12,301	1,995	-	-	12,301	1,995
Kiangnan	15,935	3,437	1,153	210	14,782	3,227
Lamut	9,416	1,761	-	-	9,416	1,761
Mayadyad	24,422	4,559	-	-	24,422	4,559
Potia	8,196	1,477	-	-	8,190	1,477
計	104,707	21,005	5,898	1,084	98,809	19,921

(12) Isabela

Municipality	計		Urban 地域		Rural 地域	
	人 口	世 帯 数	人 口	世 帯 数	人 口	世 帯 数
Ilagan	70,075	11,780	12,234	1,878	57,841	9,902
Alicia	28,904	4,951	6,696	1,099	22,208	3,852
Ranon	19,841	3,060	4,005	651	15,836	2,409
Angadanan	23,623	4,087	3,944	651	19,679	3,436
Aurora	18,337	3,041	2,566	407	15,771	2,634
Benito Soliven	13,475	2,294	2,721	442	10,754	1,852
Rurgos	13,259	2,233	-	-	13,259	2,233
Cabagan	24,987	4,041	1,434	205	23,553	3,836
Cabatuan	18,778	3,208	-	-	18,778	3,208
San Manuel (Callang)	14,535	2,492	5,369	932	9,166	1,560
Cauayan	47,235	8,239	8,141	1,446	39,094	6,793
Cordon	15,059	2,704	803	137	14,256	2,567
Echague	36,834	6,121	6,151	914	30,683	5,207
Gamu	13,635	2,207	3,598	588	10,037	1,619
Jones	26,380	4,536	-	-	26,380	4,536
Luna (Antatet)	8,404	1,362	-	-	8,404	1,362
Magsaysay	15,585	7,610	1,065	164	14,520	2,446
Mallig	14,389	2,380	2,412	386	11,977	1,994
Naguilian	17,897	2,993	5,990	958	11,907	2,035
Palanan	8,930	1,593	-	-	8,930	1,593
Quezon	8,225	1,361	2,928	509	5,297	852
Quirino	12,571	2,066	-	-	12,571	2,066
Reina Mercedes	12,311	1,949	-	-	12,311	1,949
Roxas	28,696	4,736	9,702	1,556	18,994	3,180
San Agustin	14,862	2,569	1,248	230	13,614	2,339
San Guillermo	5,573	876	2,182	314	3,391	562
San Isidro	9,737	1,674	-	-	9,737	1,674
San Mariano	25,157	4,359	-	-	25,157	4,359
San Mateo	34,546	5,670	5,801	918	28,745	4,752
San Pablo	12,402	1,988	-	-	12,402	1,988
Santa Maria	12,417	2,025	-	-	12,417	2,025
Santiago	59,247	10,031	-	-	59,247	10,031

(Isabela Province 続き)

Municipality	計		Urban 地域		Rural 地域	
	人 口	世 帯 数	人 口	世 帯 数	人 口	世 帯 数
Santo Tomas	14,239	2,434	-	-	14,239	2,434
Tumauini	27,669	4,586	-	-	27,669	4,586
Maconacon	2,433	483	-	-	2,433	483
Divilican	1,207	206	-	-	1,207	206
Dinapigui	932	167	-	-	932	167
計	732,386	123,112	88,990	14,385	643,396	108,727

(13)

Municipality	計		Urban 地域		Rural 地域	
	人 口	世 帯 数	人 口	世 帯 数	人 口	世 帯 数
Cabarruguis	12,226	2,150	-	-	12,226	2,150
Aglipay	9,775	1,707	-	-	9,775	1,707
Diffun	17,811	3,129	4,568	783	13,243	2,346
Maddela	20,016	3,385	2,491	387	17,525	2,998
Saguday	5,935	1,038	2,577	441	3,358	597
計	65,763	11,409	9,636	1,611	56,127	9,798

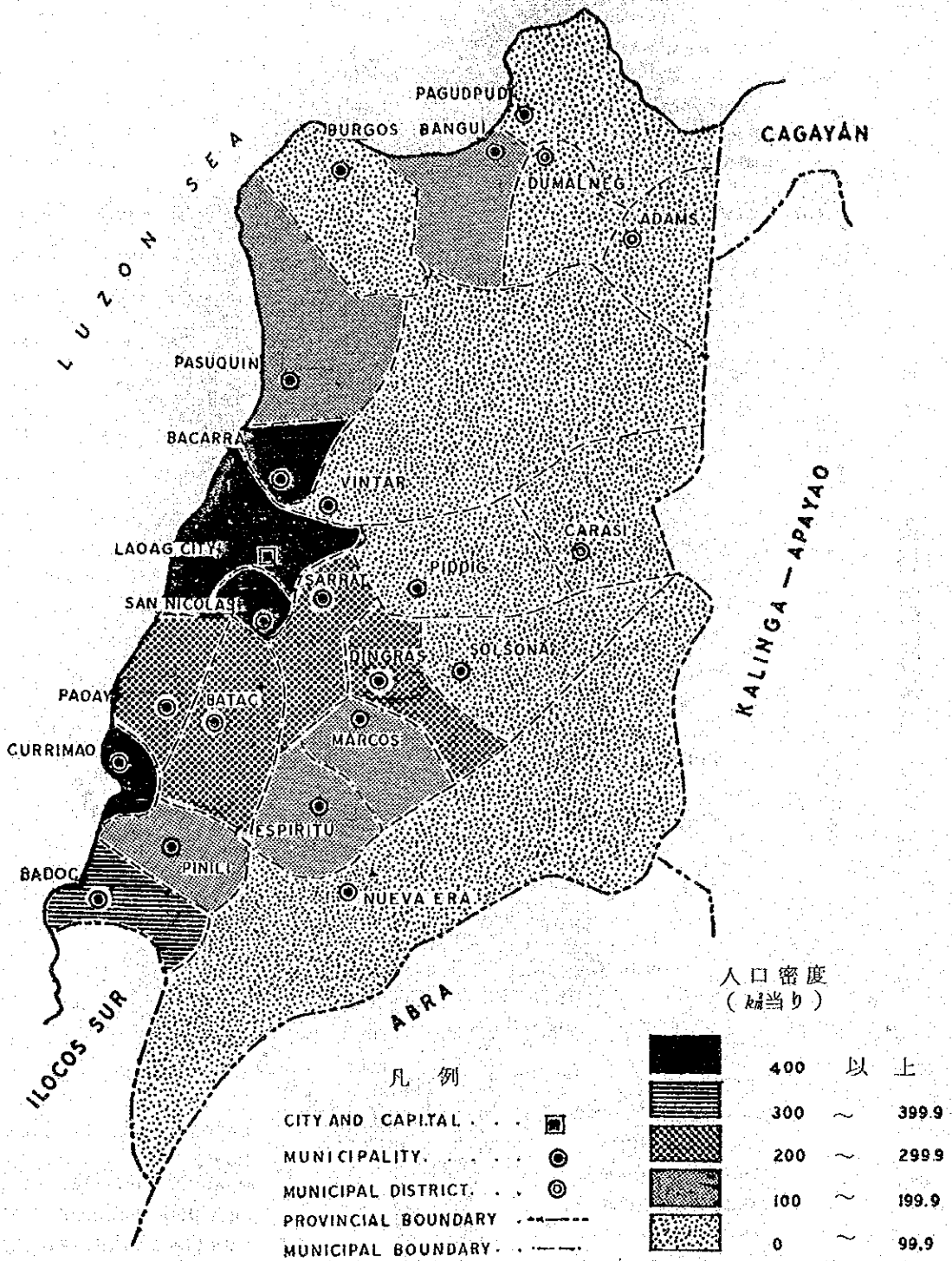
(14) Nueva Vizcaya

Municipality	計		Urban 地域		Rural 地域	
	人 口	世 帯 数	人 口	世 帯 数	人 口	世 帯 数
Bayombong	27,987	5,052	12,951	2,226	15,036	2,826
Ambaguio	3,000	594	-	-	3,000	594
Aritao	19,875	3,158	3,744	585	16,131	2,573
Bagabag	19,188	3,182	4,662	745	14,526	2,437
Bambang	23,073	3,769	7,555	1,218	15,518	2,551
Diadi	6,649	1,186	1,041	156	5,608	1,030
Dupax Del Norte	14,818	2,543	-	-	14,818	2,543
Dupax Del Sur	10,161	1,729	-	-	10,161	1,729
Kasibu	11,490	2,219	-	-	11,490	2,219
Kayapa	20,718	2,992	-	-	20,718	2,992
Quezon	7,405	1,300	-	-	7,405	1,300
Santa Fe	5,961	1,020	1,113	170	4,848	850
Solano	33,036	5,665	3,568	575	29,468	5,090
Villa Verde (Ibung)	10,590	1,801	-	-	10,590	1,801
計	213,951	36,210	34,634	5,675	179,317	30,535

16. Region I および II の Province 別地図

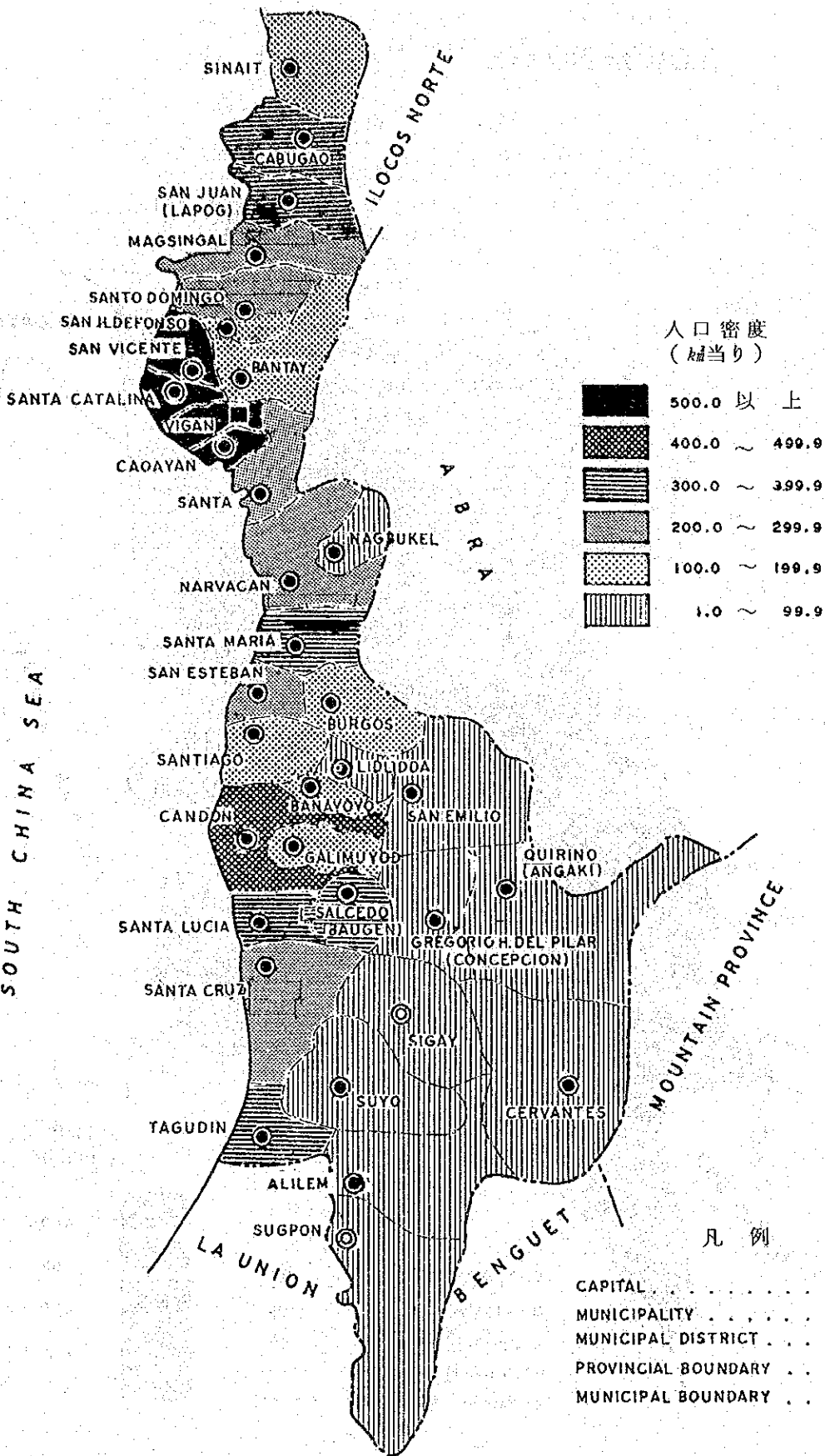
[The page contains extremely faint and illegible text, likely bleed-through from the reverse side of the document. No specific content can be transcribed.]

ILOCOS NORTE

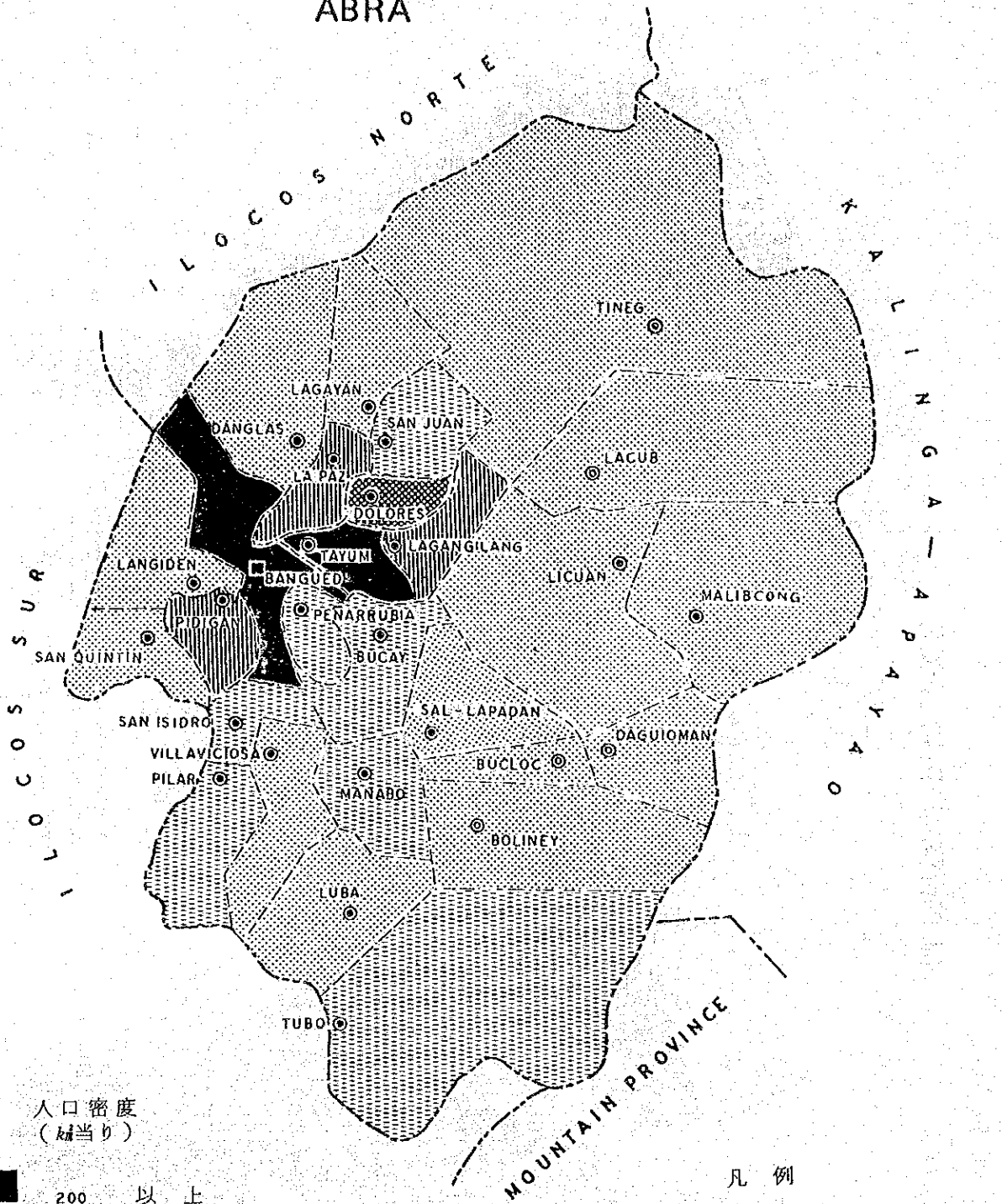


ILOCOS SUR

SOUTH CHINA SEA



ABRA



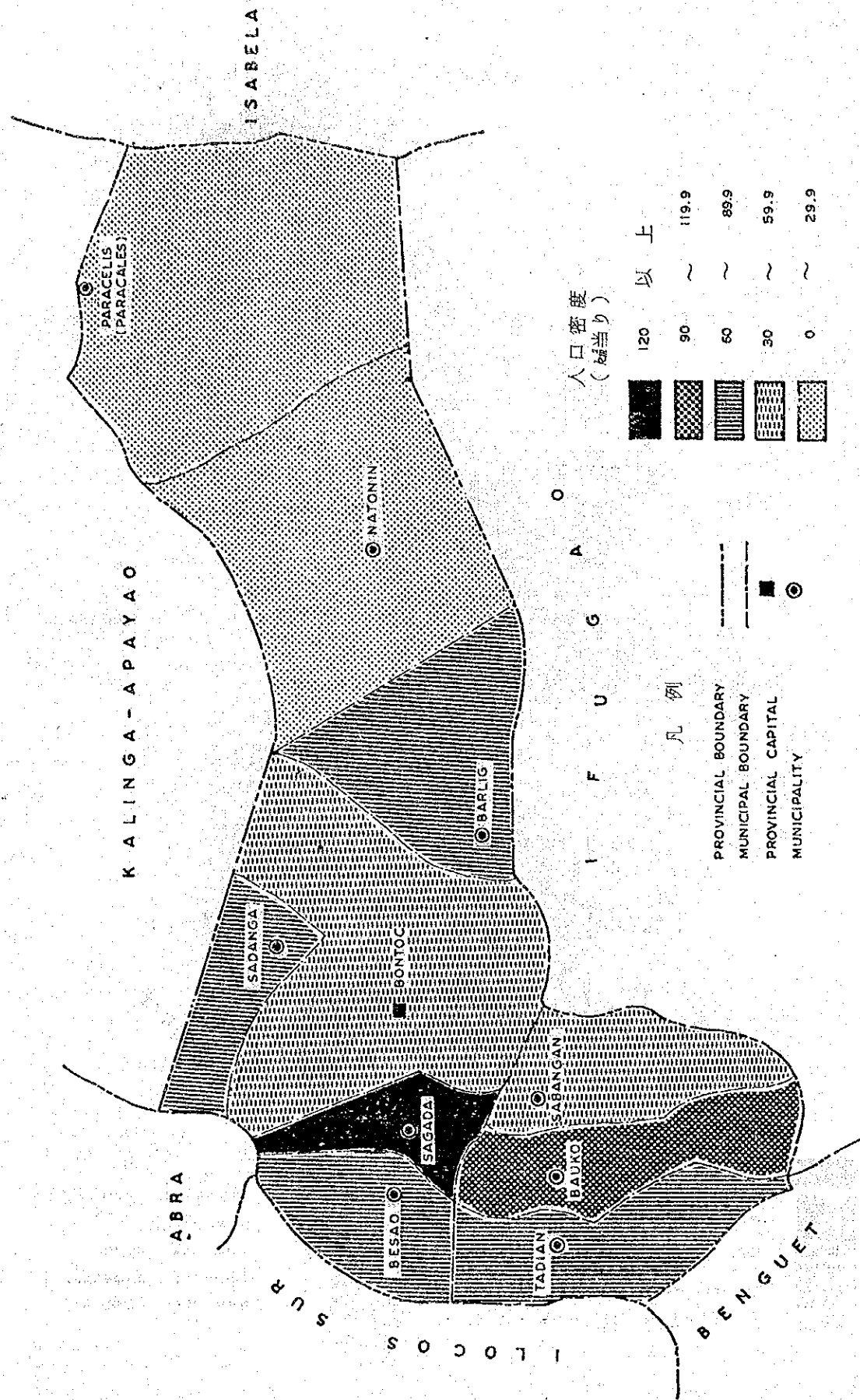
人口密度
(人当り)

	200	以上
	150	～ 199.9
	100	～ 149.9
	50	～ 99.9
	0	～ 49.9

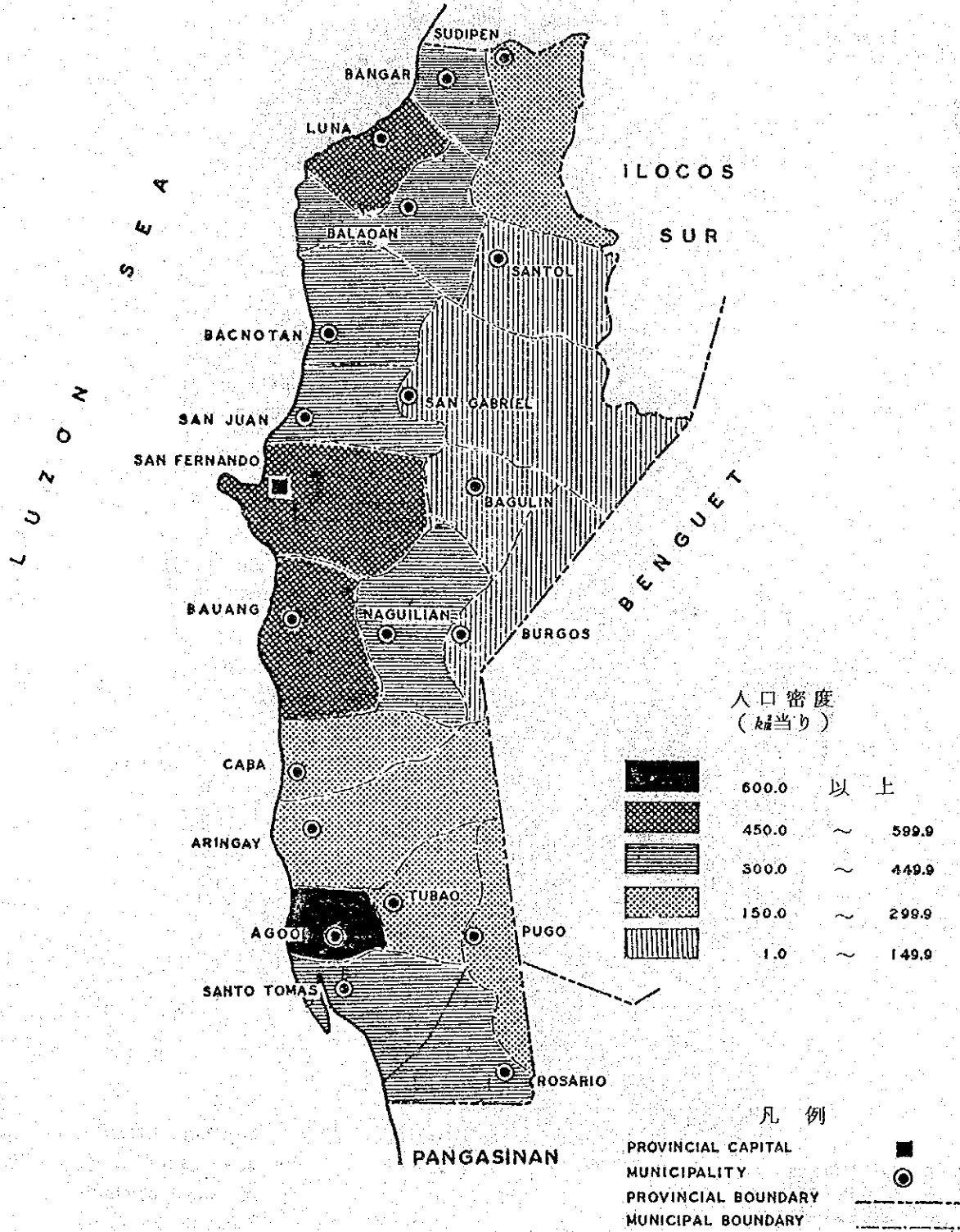
凡例

PROVINCIAL CAPITAL	
MUNICIPALITY	
MUNICIPAL DISTRICT	
PROVINCIAL BOUNDARY	
MUNICIPAL BOUNDARY	

MOUNTAIN PROVINCE




LA UNION

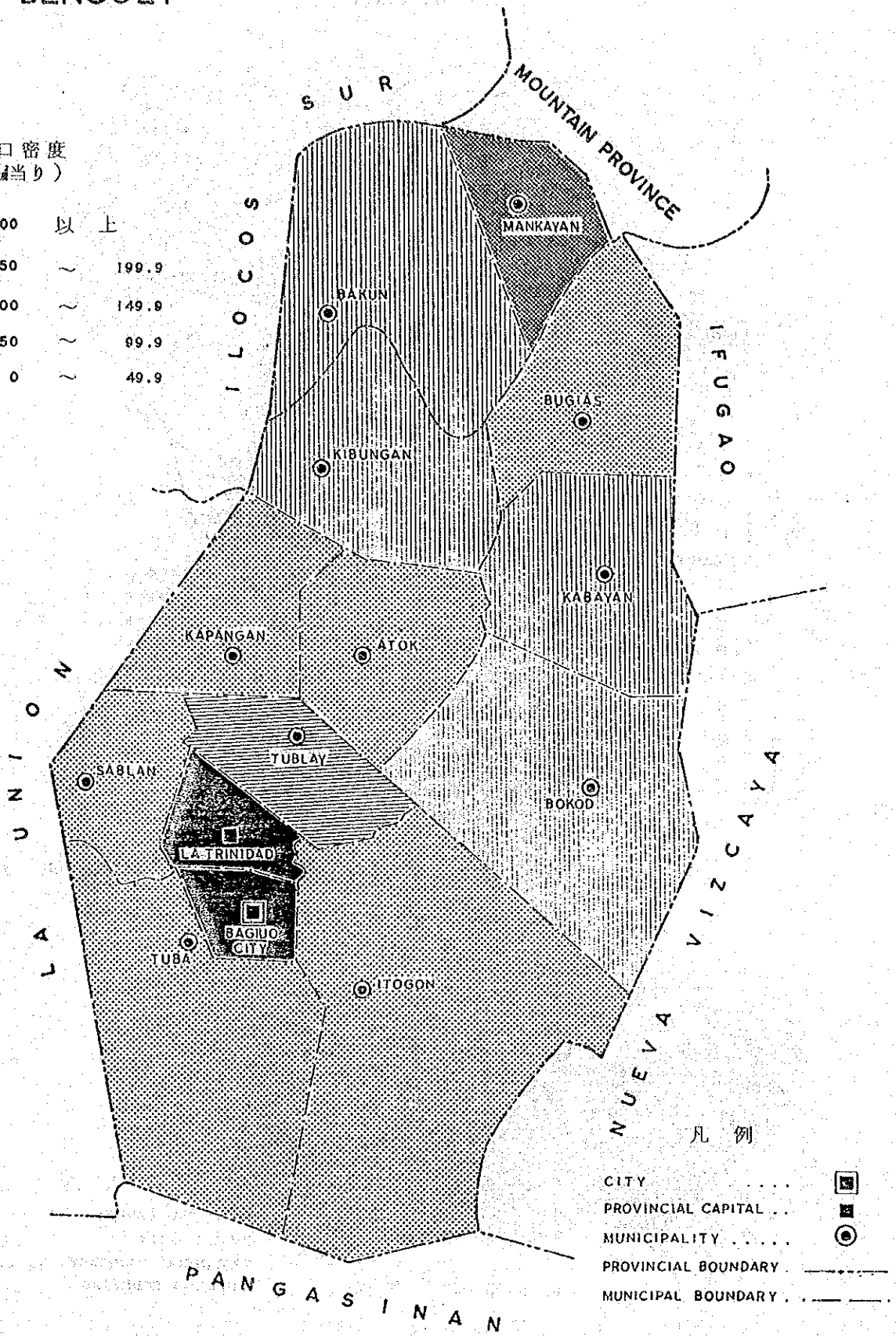


BENQUET

人口密度
(人/当り)



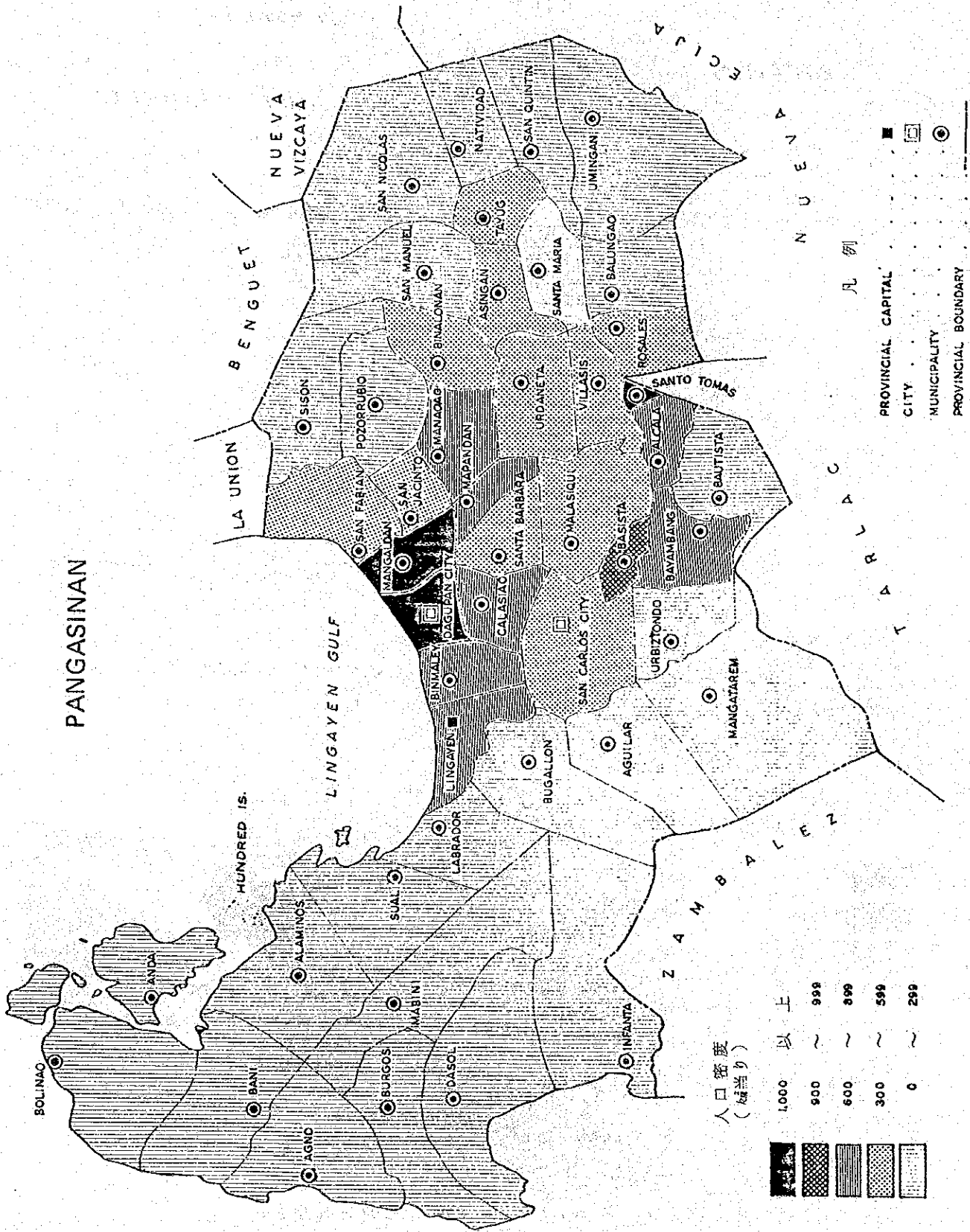
200 以上	
150 ~ 199.9	
100 ~ 149.9	
50 ~ 99.9	
0 ~ 49.9	




凡例

- CITY
- PROVINCIAL CAPITAL
- MUNICIPALITY
- PROVINCIAL BOUNDARY
- MUNICIPAL BOUNDARY

PANGASINAN



人口密度
(每平方公里)



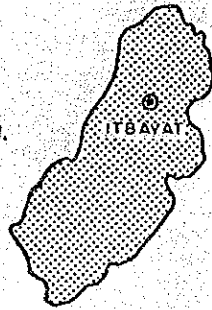
凡例

- PROVINCIAL CAPITAL
- CITY
- MUNICIPALITY
- PROVINCIAL BOUNDARY

BATANES

SOUTH CHINA SEA

ITBAYAT I.



Y'AMI I.

NORTH I.

BASHI CHANNEL

MABUDIS I.

SIAYAN I.

DIOGO I.

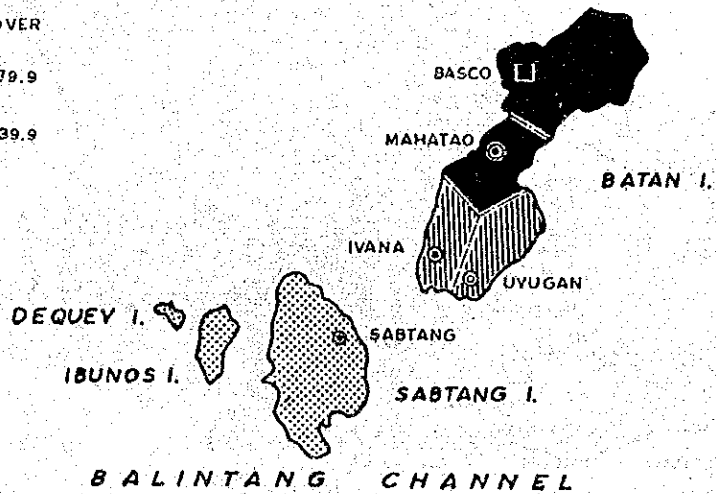
凡例

- MUNICIPAL BOUNDARY
- PROVINCIAL CAPITAL
- MUNICIPALITY
- MUNICIPAL DISTRICT

LUZON STRAIT

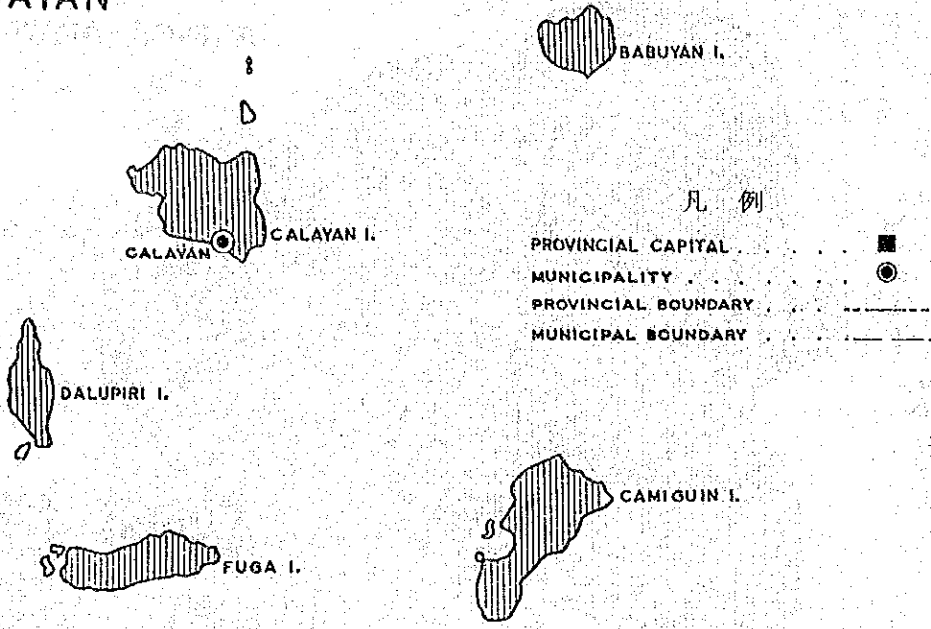
人口密度
(人当り)

	80	以上	OVER
	40	~	79.9
	0	~	39.9

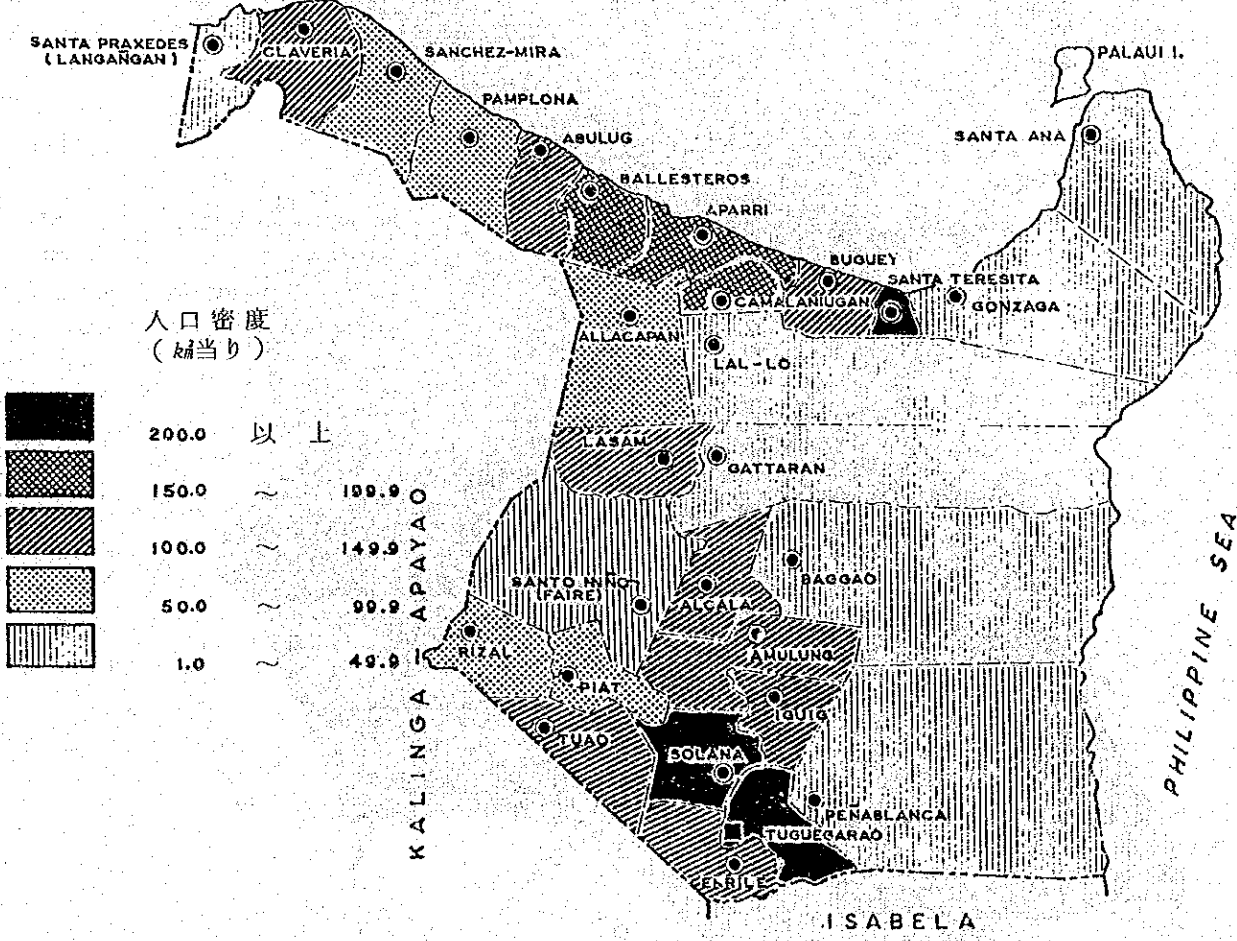


BALINTANG CHANNEL

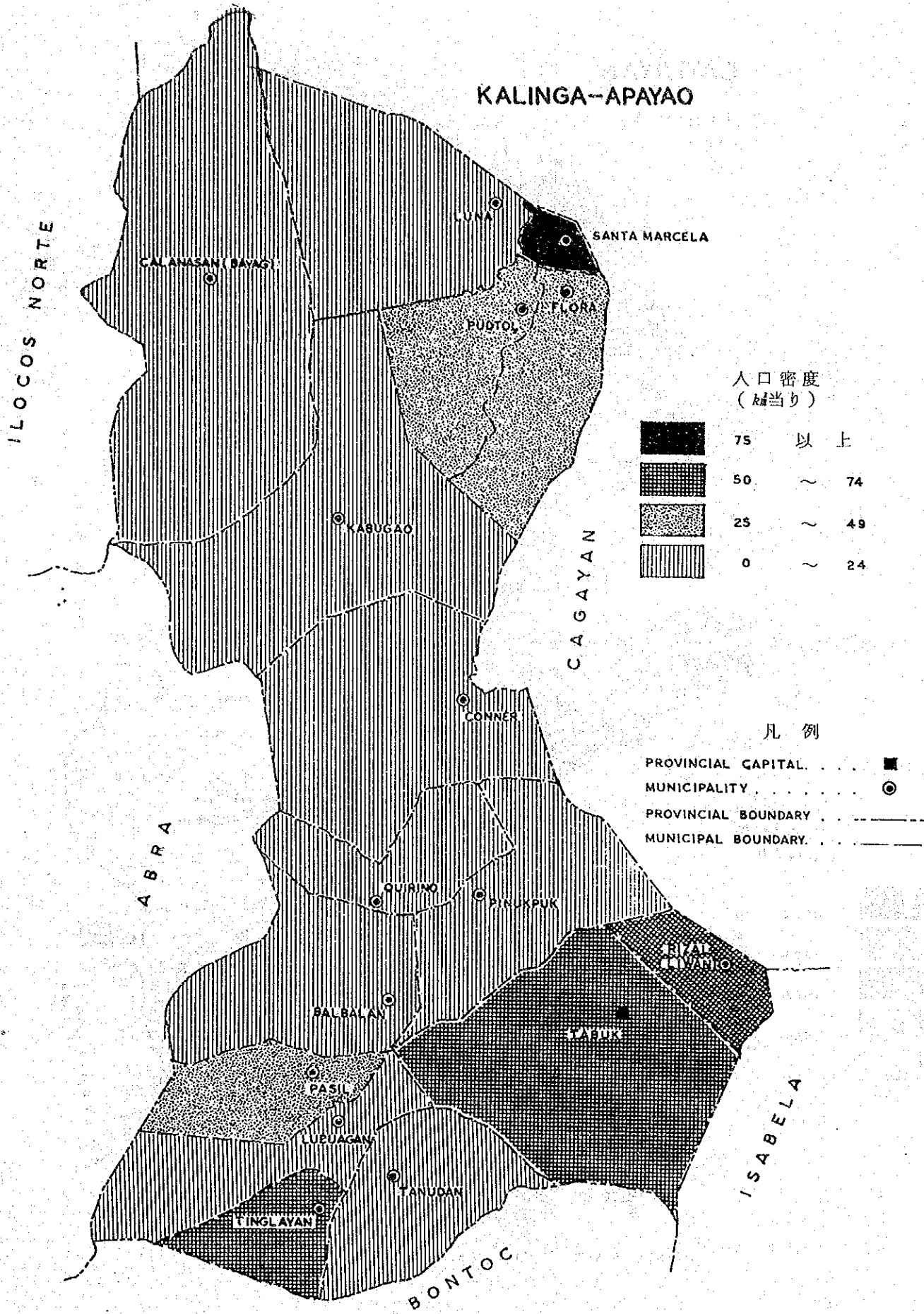
CAGAYAN



BABUYAN CHANNEL



KALINGA-APAYAO



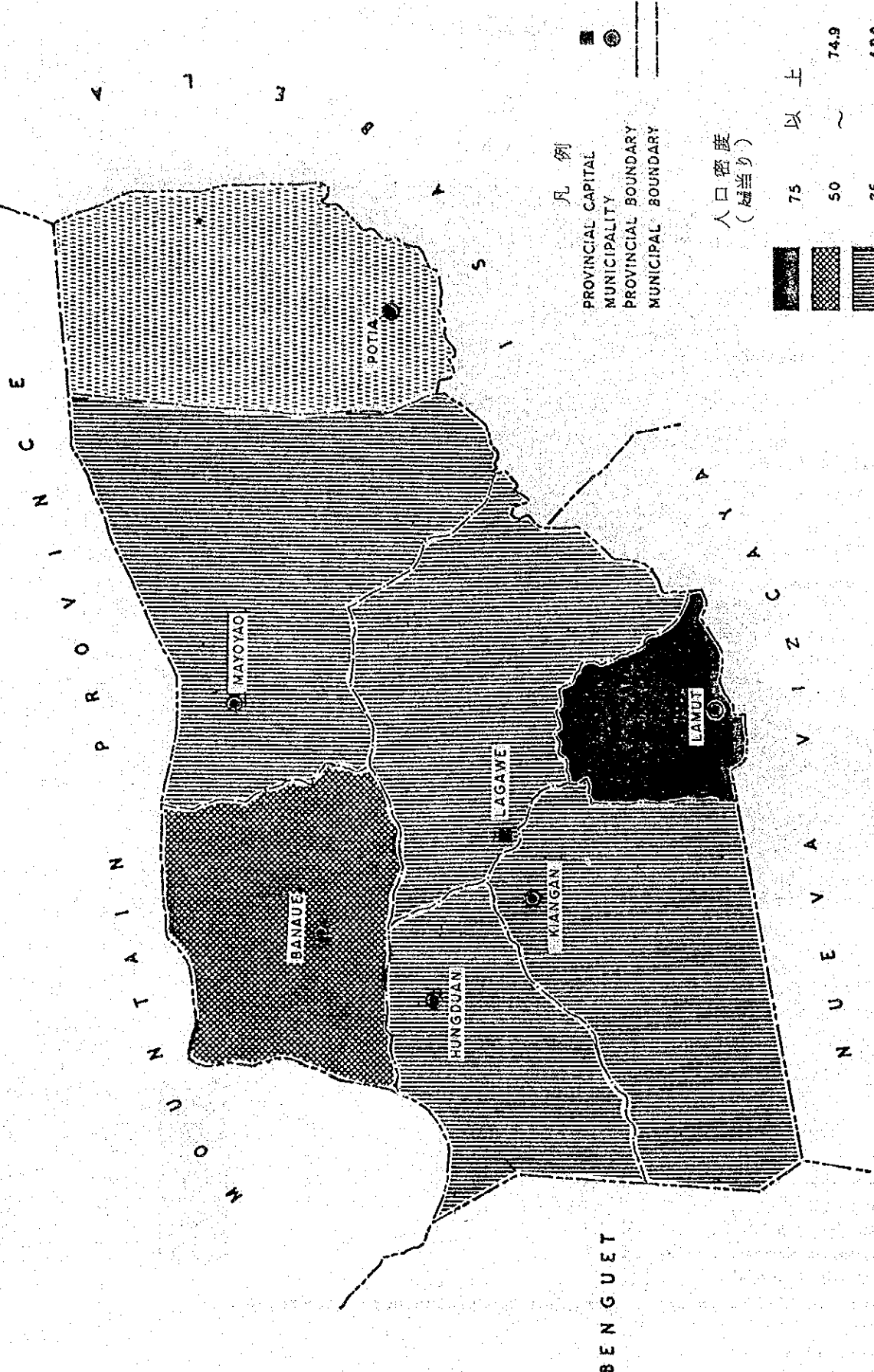
人口密度
(毎当り)

	75 以上
	50 ~ 74
	25 ~ 49
	0 ~ 24

凡例

- PROVINCIAL CAPITAL
- MUNICIPALITY
- PROVINCIAL BOUNDARY
- MUNICIPAL BOUNDARY

IFUGAO



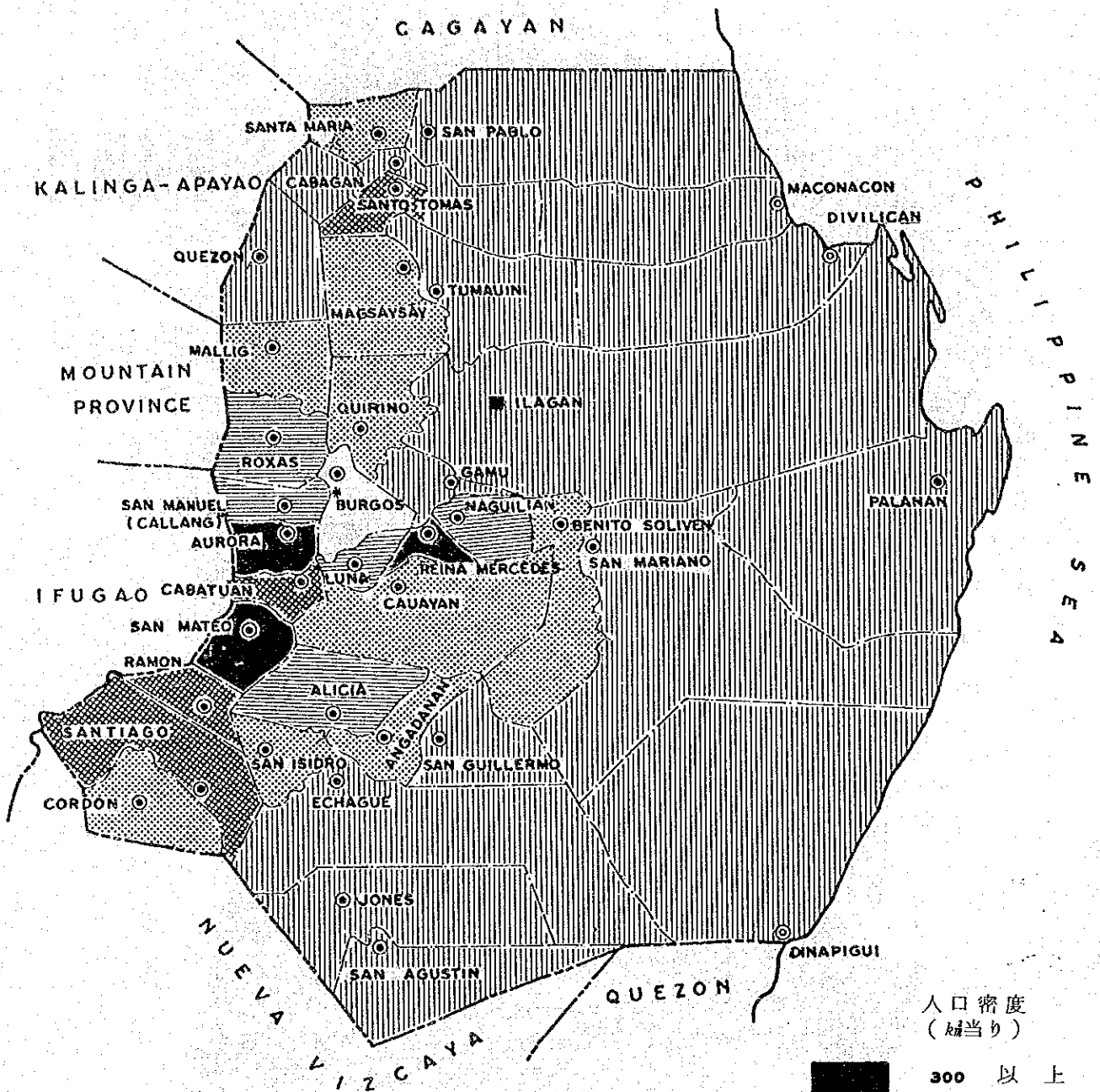
凡例

- PROVINCIAL CAPITAL
- MUNICIPALITY
- PROVINCIAL BOUNDARY
- MUNICIPAL BOUNDARY

人口密度
(每当り)

	75 以上	
	50 ~	74.9
	25 ~	49.9
	0 ~	24.9

ISABELA



凡例

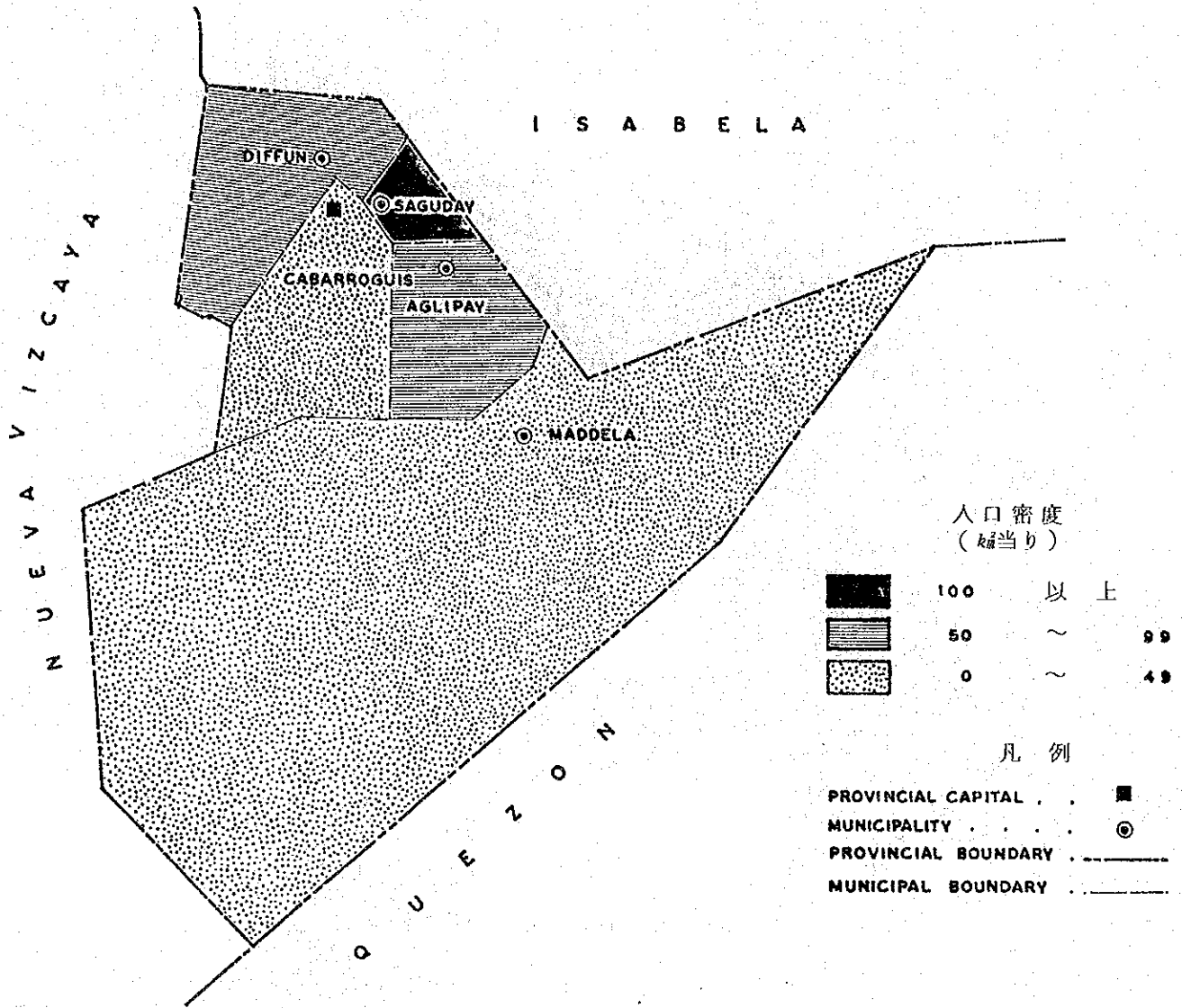
- PROVINCIAL CAPITAL . . . ■
- MUNICIPALITY . . . ○
- MUNICIPAL DISTRICT . . . ⊙
- PROVINCIAL BOUNDARY . . . - - - -
- MUNICIPAL BOUNDARY . . . ————

人口密度
(人当り)

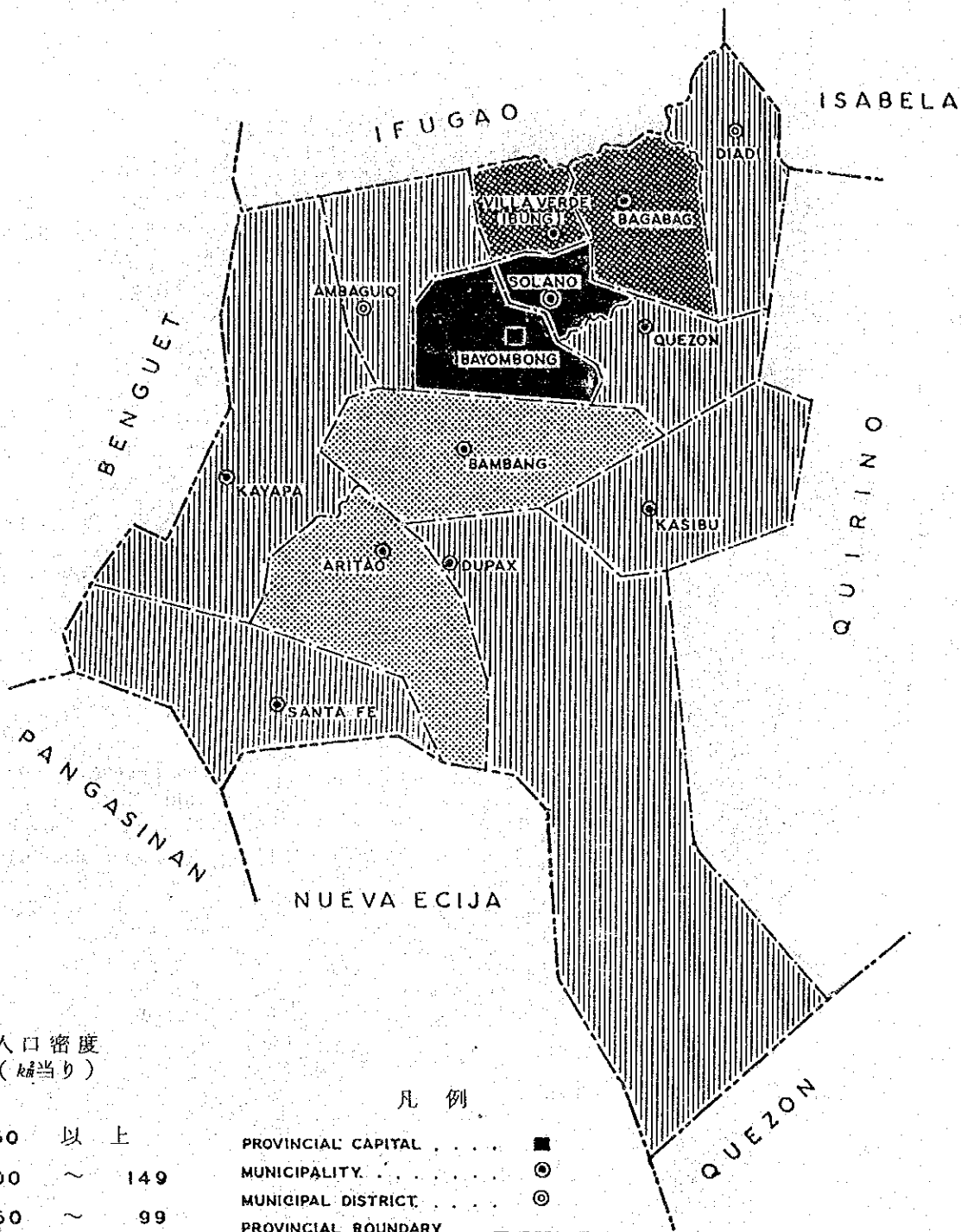
	300 以上
	225 ~ 299
	150 ~ 224
	75 ~ 149
	0 ~ 74

*AREA STILL INCLUDED IN AURORA AND GAMU DUE TO PENDING DECISION ON BOUNDARIES.

QUIRINO



NUEVA VIZCAYA




人口密度
(人当り)

	150 以上
	100 ~ 149
	50 ~ 99
	0 ~ 49

凡例

PROVINCIAL CAPITAL	
MUNICIPALITY	
MUNICIPAL DISTRICT	
PROVINCIAL BOUNDARY	
MUNICIPAL BOUNDARY	

17. ルソン島地図目録



ルソン島地図目録

1. 縮 尺 1/250.000 25 枚
 (内訳) № 2501 ~ 2519, 2521, 2522, 2526
 2531, 2536, 2541

2. 縮 尺 1/50.000 408 枚
 (内訳) 別表のとおり

3. 地図番号 インデックス 別図のとおり

ルソン島 1/50000 地図目録

○印：入手したもの
×印：入手できなかったもの

No.	I	II	III	IV	No.	I	II	III	IV	No.	I	II	III	IV	No.	I	II	III	IV	No.	I	II	III	IV
2343	○				3063	○	○			3261	×	×	×	×	3378	○				3855	○	○		○
2344		○			3064	○	○	×	×	3262	○	○	×	○	3380	○				3856	○	○	○	
2434				○	3065	○	×	○	○	3263	○	○	×	○	3382	○	○			3857	○	○	○	○
2444			○	○	3066	○	○		○	3264	○	○	×	×	3457	○	○	○	○	3858		○	○	○
2445	×	○	○	○	3067	○	○	○	○	3265	○	○	○	○	3458			○	○	3859				○
2446	○	○			3068	○	○	○	○	3266	×	×	○	○	3460	○	○	○	○	3860	○			○
2545				○	3069	○	○			3267	×	○	×	×	3461	○	○	○	×	3861	○	○	○	○
2546	○	×	○	×	3070	○	○			3268	○	○	○	○	3462	○	○	○	○	3862			○	
2547	×	○	○		3071	○	○			3269	○	○	○	○	3464		○	○	○					
2646				○	3072	○	○			3270	○	○	○	○	3468			○	○					
2647	○		×	○	3073	○	○			3271	○	○	○	○	3469	○		○	○					
2648	○	○	×		3152	○	○			3272	○	○	○	○	3470	○	○	○	○					
2649		○			3153	○	○		○	3273	○	○	○	○	3471	○	○	○	○					
2748			○	○	3154		○			3274	○	○	○	○	3472		○	○	○					
2749	×		○	○	3157	○	○			3275	○	○	○	○	3473			○	○					
2750	×	○	○		3158	×	○	○		3276	○				3474	○		○	×					
2751		○			3159	○	×	○	×	3277		○			3475		○	○	○					
2850	○		○	○	3160	○	×	○		3278		○			3481			○						
2851	○	○	○	○	3161	○	○	×	○	3355	○	○		○	3556				○					
2852	○	○		○	3162	×	○	×	○	3356	○	○			3557			○						
2853	○	○			3163	○	○	○	○	3357				○	3559		○		○					
2854		○			3164	○	○	×	×	3358			○	○	3560	○		○	○					
2951	○	○	○	○	3165	○	○	○	×	3359	○		○		3561	○	○	○	○					
2952			○	○	3166	○	○	○	○	3360	○	○			3562	×	×	○	○					
2953			○	○	3167	○	○	○	○	3361	○			○	3563		○	○						
2954	○	○	○		3168	○	○	○	○	3362	○	×	×	×	3655				○					
2955	○	○			3169	○	○	○	○	3363			×	○	3656	○	○	○						
2956	○	○			3170	○	○	○	○	3364	○	○	○	○	3657	○		×						
2957		○			3171	○	○	×	○	3365		○			3658		○		○					
2965	○				3172	×	○	○	○	3366				○	3659	○		×						
2966	○	○			3173	○	○	○	○	3367			○	○	3660	○	○	○	○					
2967	○	○			3174	○	○	○	○	3368	○	○	○	○	3661	○	○	○	○					
2968	○	○			3175	○	○	○	○	3369	○	○	○	○	3662		○	○						
2969		○			3252			○	○	3370	○	○	○	○	3755	○	○		×					
3052		○			3255	○				3371	○	○	○	○	3756	○	○	○	○					
3054			○	○	3256		○		×	3372	○	○	○	○	3757	○		○	○					
3055	○		○	○	3257		×	○	○	3373	○	○	○	○	3758	○	○	○	○					
3056	○	○	○	○	3258	×	○	○	×	3374	○	○	○	○	3759	×	×	○	○					
3060	○	×			3259	×	○	○	×	3375			○		3760		○	×	○					
3061		○	○	○	3260	○	○	○	×	3376	○				3761	○	×	×	×					

INDEX OF TOPOGRAPHICAL MAPS

LEGEND

1	2	3	4
---	---	---	---

Scale: 1:250,000 1:500,000 1:1,000,000
 No. of sheet: 55 975 6

