EL ESTUDIO

SOBRE EL PROYECTO DE DESARROLLO AGRICOLA INTEGRADO EN EL AREA ADYACENTE A LA REPRESA DE YACYRETA EN LA PROVINCIA DE CORRIENTES DE LA REPUBLICA ARGENTINA

CARTAS DE ESTUDIO ESTIMATIVO (IV)

DOCUMENTO

DICIEMBRE 1988

AGENCIA DE COOPERACION INTERNACIONAL DEL JAPON

(JICA)

J/04/6913

EL ESTUDIO
SOBRE EL PROYECTO DE DESARROLLO AGRICOLA INTEGRADO EN EL AREA ADYACENTE A LA REPRESA DE YACYRETA EN LA PROVINCIA DE CORRIENTES DE LA REPUBLICA ARGENTINA

CARTAS DE ESTUDIO ESTIMATIVO (IV)

ENERO DE 1988

AGENCIA DE COOPERACION INTERNACIONAL DEL JAPON
(JICA)

① 2757-26-1	② 2757-26-2	③ 2757-27-1	④ 2757-27-2		⑫ 2757-28-2		⑬ 2757-29-2	
	⑤ 2757-26-4	⑥ 2757-27-3	⑦ 2757-27-4	⑧ 2757-28-3	⑭ 2757-28-4	⑮ 2757-29-3	⑯ 2757-29-4	⑰ 2757-30-3
⑨ 2757-32-2	⑩ 2757-33-1	⑪ 2757-33-2			⑱ 2757-34-2	⑲ 2757-35-1	⑳ 2757-35-2	㉑ 2757-36-1

Hoja 2757-26-I

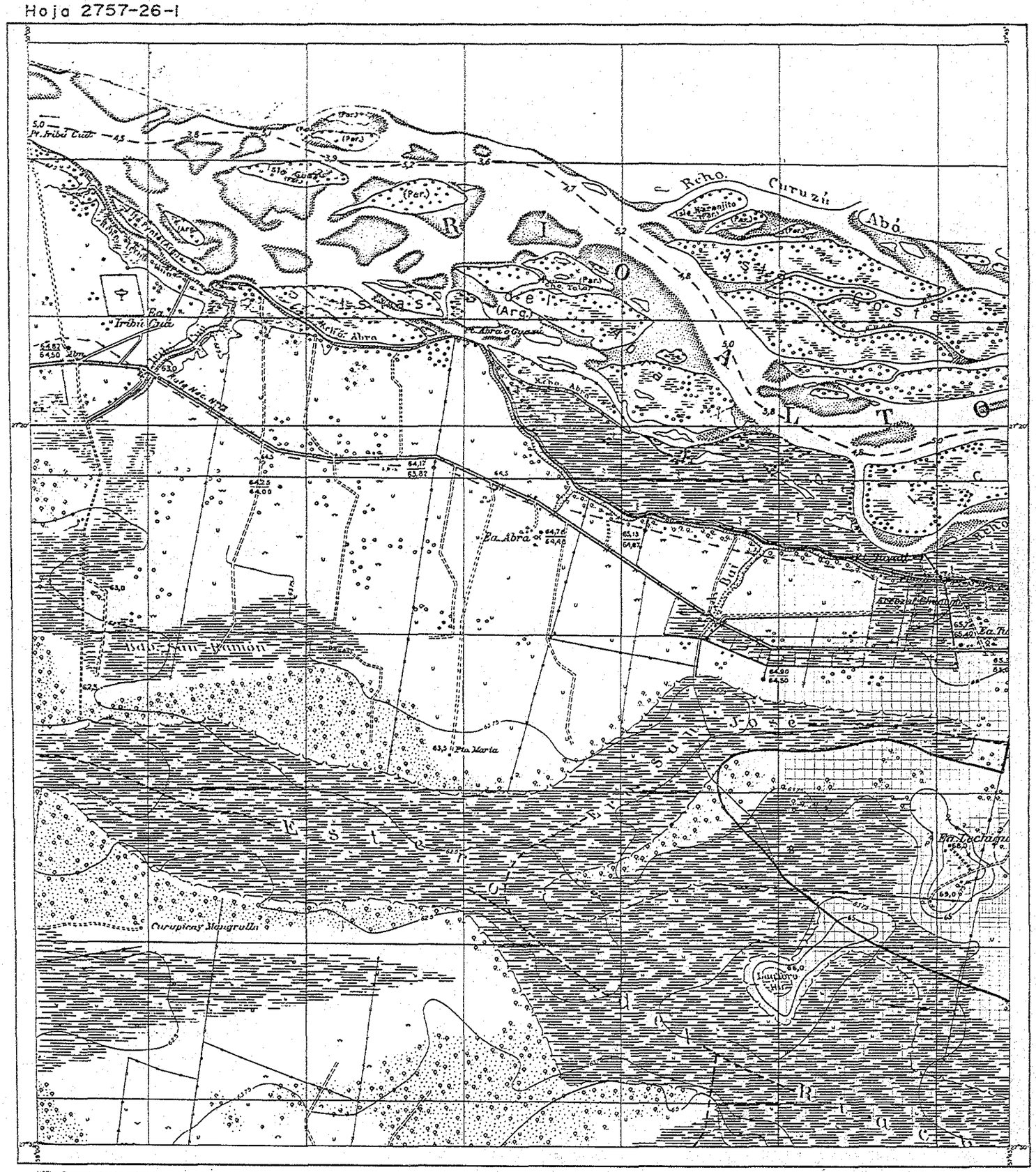
Arroyo Curuzú Abó
Arroyo Abra
Ba. Abra
Ba. Tucuagu
Curupicay Mangrullo
Ba. Sam José
Ba. Sam Ramón
Ba. Maria
Ruta Nac. N°12
Ba. Tribi Cua
Arroyo Tribi Cua
Arroyo Tribi Cuá
Arroyo Guaraní
Arroyo Abra
Arroyo Abra o Guaraní
Arroyo Curuzú Abó
Arroyo Curupicay Mangrullo
Arroyo Tucuagu
Arroyo Sam José
Arroyo Sam Ramón
Arroyo Maria
Arroyo Tucuagu
Isla Naranjito
Isla Curupicay
Isla Curupicay Mangrullo
Isla Tucuagu
Isla Sam José
Isla Sam Ramón
Isla Maria
Isla Tucuagu
Isla Curupicay Mangrullo
Isla Curupicay Mangrullo
Isla Curupicay Mangrullo

Hoja 2757-26-2

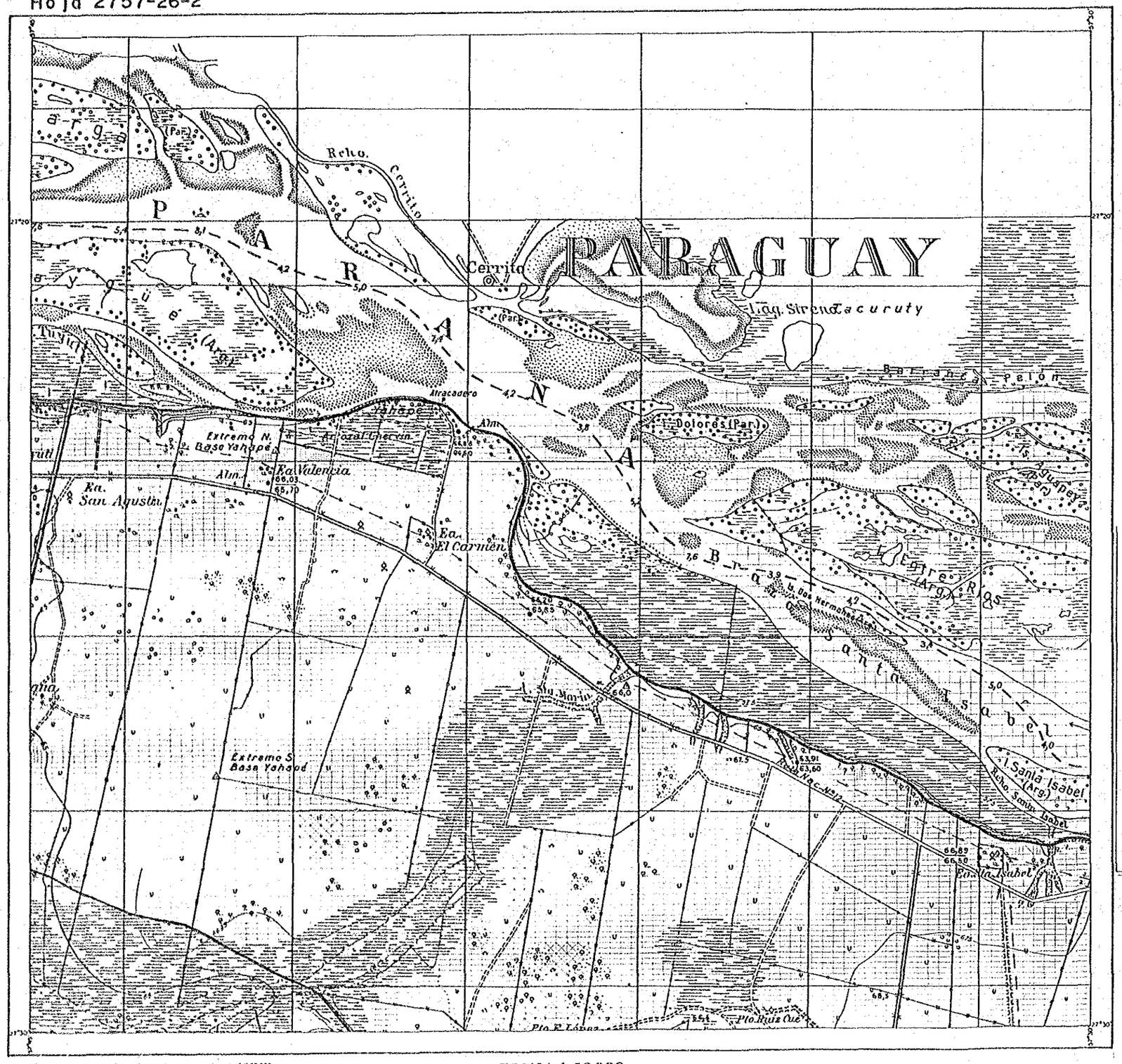

NOTA.- El presente plano fue confeccionado en base al plano de 1/100 000 interpolándose curvas de nivel de 2.5m mediante la interpretación de fotografías aéreas (1981 IGM)

ESCALA 1:50 000

SITUACIÓN DE LA HOJA

2757-26-1	2757-26-2	2757-27-1
2757-26-3	2757-26-4	2757-27-3

SIGNOS CARTOGRÁFICOS

ABREVIATURAS

凡例 LEYENDA

- 水田に適 APTO PARA ARROZALES
- 畑地に適 APTO PARA TIERRAS AGRICOLAS
- 植林地に適 APTO PARA CAMPOS DE FORESTACION
- 水田，畑地に適 APTO PARA ARROZALES, TIERRAS AGRICOLAS
- 水田，植林地に適 APTO PARA ARROZALES, CAMPOS DE FORESTACION
- 畑地，植林地に適 APTO PARA TIERRAS AGRICOLAS, CAMPOS DE FORESTACION
- 水田，畑地，植林地に適 APTO PARA ARROZALES, TIERRAS AGRICOLES, CAMPOS DE FORESTACION
- その他 OTROS

PROVINCIA DE CORRIENTES DE LA REPUBLICA ARGENTINA

PROYECTO DE DESARROLLO AGRICOLA INTEGRADO EN EL AREA ADYACENTE A LA REPRESA DE YACYRETA

土地生産性分級図

MAPA DE CLASIFICACION DE LA PRODUCTIVIDAD DE LAS TIERRAS

AGENCIA DE COOPERACION INTERNACIONAL DEL JAPON

XII — 2

Hoja 2757-27-1

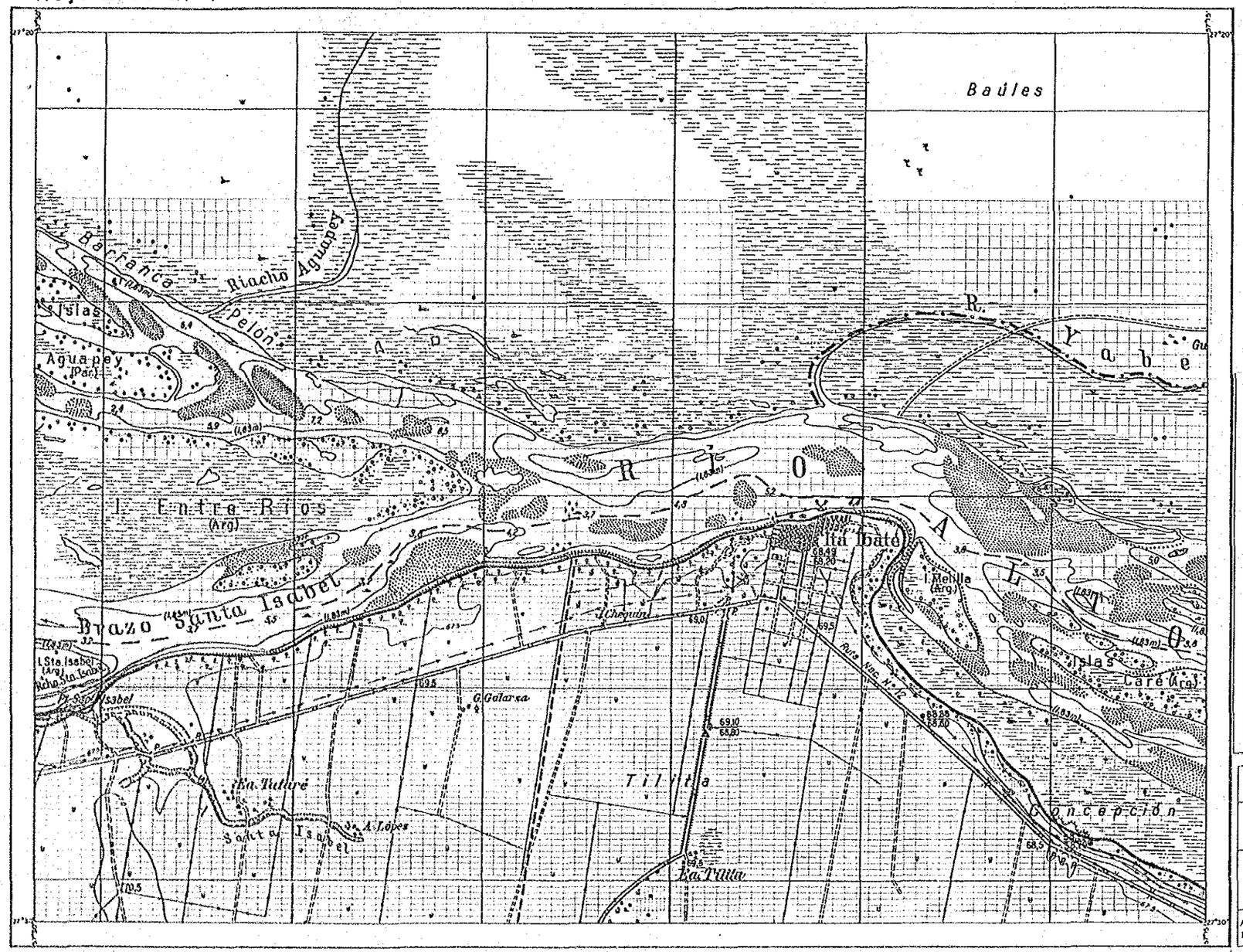

NOTA – El presente plano fue confeccionado en base al plano de 1/100.000 intercalándose curvas de nivel de 2.5m mediante la interpretación de fotografías aéreas (1981 : IGM)

ESCALA 1: 50 000

SITUACIÓN DE LA HOJA

2757-26-2	2757-27-1	2757-27-2
2757-26-4	2757-27-3	2757-27-4

SIGNOS CARTOGRÁFICOS

A M LEYENDA

- 水田に適 APTO PARA ARROZALES
- 畑地に適 APTO PARA TIERRAS AGRICOLAS
- 植林地に適 APTO PARA CAMPOS DE FORESTACION
- 水田，畑地に適 APTO PARA ARROZALES, TIERRAS AGRICOLAS
- 水田，植林地に適 APTO PARA ARROZALES, CAMPOS DE FORESTACION
- 畑地，植林地に適 APTO PARA TIERRAS AGRICOLAS, CAMPOS DE FORESTACION
- 水田，畑地，植林地に適 APTO PARA ARROZALES, TIERRAS AGRICOLES, CAMPOS DE FORESTACION
- その他 OTROS

PROVINCIA DE CORRIENTES DE LA REPUBLICA ARGENTINA

PROYECTO DE DESARROLLO AGRICOLA INTEGRADO EN EL AREA ADYACENTE A LA REPRESA DE YACYRETA

土地生産性分級図

MAPA DE CLASIFICACION DE LA PRODUCTIVIDAD DE LAS TIERRAS

AGENCIA DE COOPERACION INTERNACIONAL DEL JAPON

XII – 3

HOJA 2757-27-2

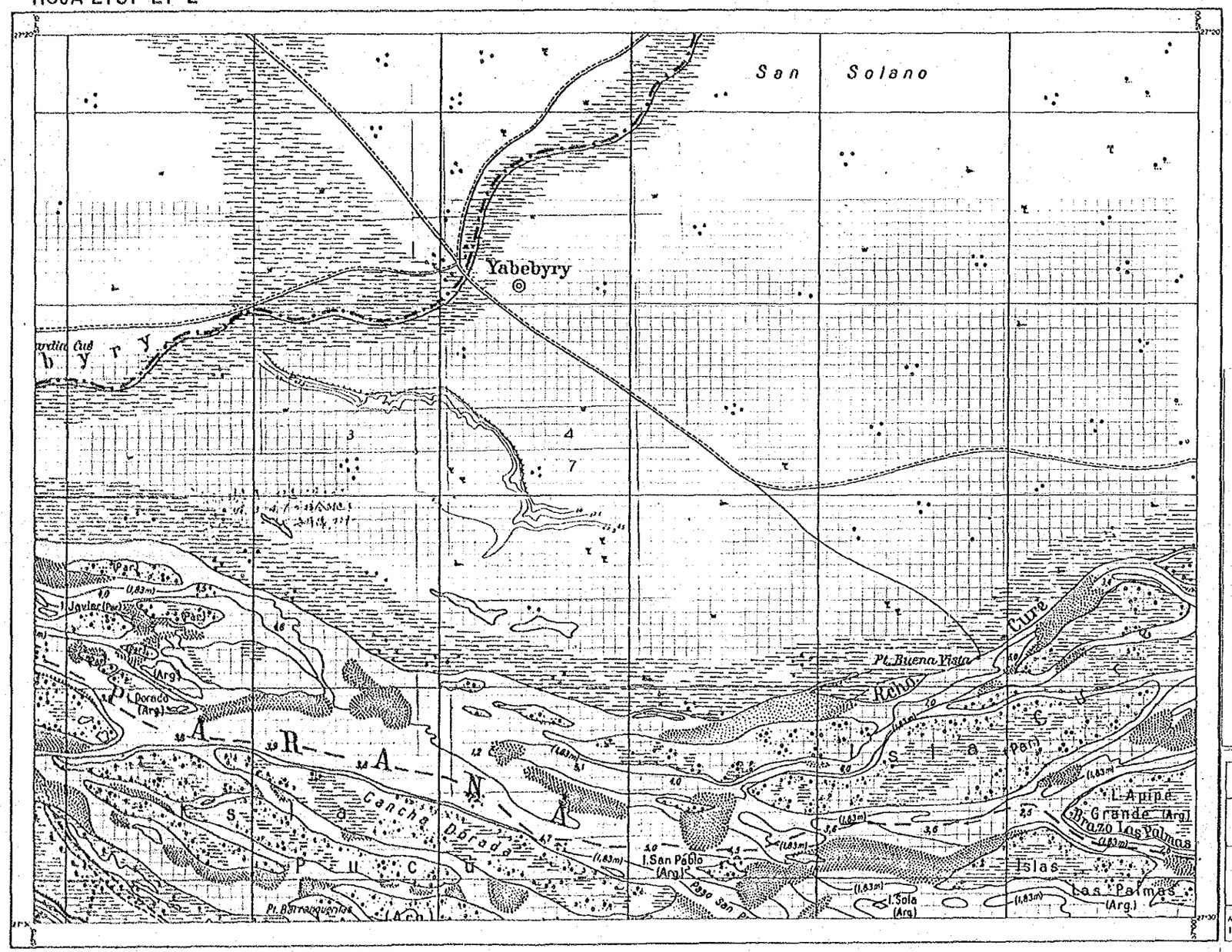

SITUACIÓN DE LA HOJA

2757-27-1	2757-27-2	2757-28-1
2757-27-3	2757-27-4	2757-28-3

SIGNOS CARTOGRÁFICOS

凡 例 LEYENDA

- 水田に適 APTO PARA ARROZALES
- 畑地に適 APTO PARA TIERRAS AGRICOLAS
- 植林地に適 APTO PARA CAMPOS DE FORESTACION
- 水田，畑地に適 APTO PARA ARROZALES, TIERRAS AGRICOLAS
- 水田，植林地に適 APTO PARA ARROZALES, CAMPOS DE FORESTACION
- 畑地，植林地に適 APTO PARA TIERRAS AGRICOLAS, CAMPOS DE FORESTACION
- 水田，畑地，植林地に適 APTO PARA ARROZALES, TIERRAS AGRICOLES, CAMPOS DE FORESTACION
- その他 OTROS

PROVINCIA DE CORRIENTES DE LA REPUBLICA ARGENTINA

PROYECTO DE DESARROLLO AGRICOLA INTEGRADO EN EL AREA ADYACENTE A LA REPRESA DE YACYRETA

土地生産性分級図

MAPA DE CLASIFICACION DE LA PRODUCTIVIDAD DE LAS TIERRAS

AGENCIA DE COOPERACION INTERNACIONAL DEL JAPON

XII − 4

NOTA – El presente plano fue confeccionado en base al plano de 1/100.000 interpolándose curvas de nivel de 2.5m mediante la interpretación de fotografías aereas (1981 : IGM)

ESCALA 1:50000

Hoja 2757-26-4

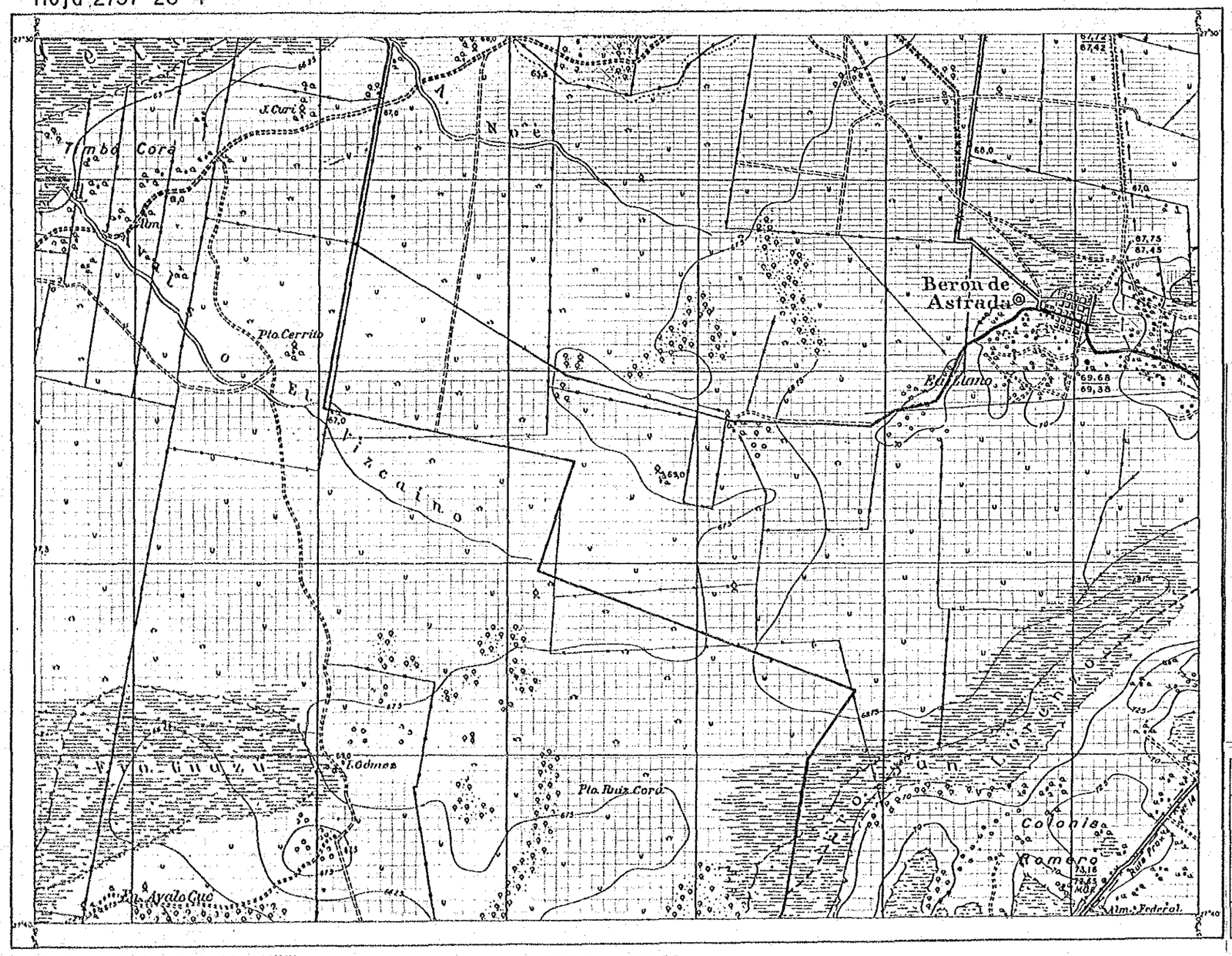

NOTA.— El presente plano fue confeccionado en base al plano de 1/100.000 interpretándose curvas de nivel de 2.5m mediante la interpretación de fotografías aereas (1981 : KAM)

ESCALA 1:50 000

SITUACIÓN DE LA HOJA

2757-26-1	2757-26-2	2757-27-1
2757-26-3	2757-26-4	2757-27-3
	2757-32-2	2757-33-1

SIGNOS CARTOGRÁFICOS

凡 例 LEYENDA

- 水田に適 APTO PARA ARROZALES
- 畑地に適 APTO PARA TIERRAS AGRICOLAS
- 植林地に適 APTO PARA CAMPOS DE FORESTACION
- 水田，畑地に適 APTO PARA ARROZALES, TIERRAS AGRICOLAS
- 水田，植林地に適 APTO PARA ARROZALES, CAMPOS DE FORESTACION
- 畑地，植林地に適 APTO PARA TIERRAS AGRICOLAS, CAMPOS DE FORESTACION
- 水田，畑地，植林地に適 APTO PARA ARROZALES, TIERRAS AGRICOLES, CAMPOS DE FORESTACION
- その他 OTROS

PROVINCIA DE CORRIENTES DE LA REPUBLICA ARGENTINA

PROYECTO DE DESARROLLO AGRICOLA INTEGRADO EN EL AREA ADYACENTE A LA REPRESA DE YACYRETA

土地生産性分級図

MAPA DE CLASIFICACION DE LA PRODUCTIVIDAD DE LAS TIERRAS

AGENCIA DE COOPERACION INTERNACIONAL DEL JAPON

XII — 5

Hoja 2757-27-3

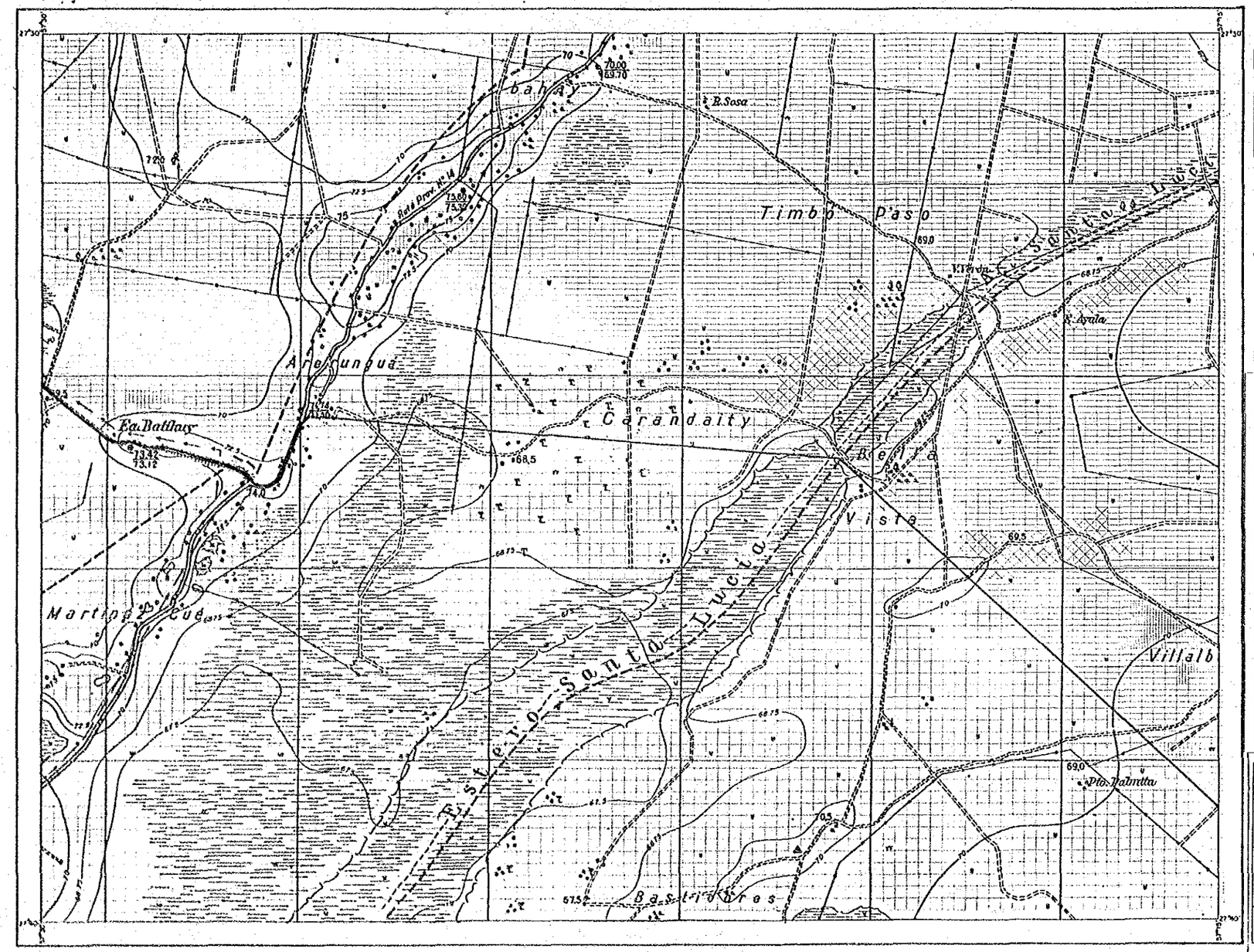

NOTA :- El presente plano fue confeccionado en base al plano de 1/100.000
, intercalándose curvas de nivel de 2.5m mediante la interpretación
de fotografías aéreas (1991 - IGM)

ESCALA 1: 50 000

SITUACIÓN DE LA HOJA

2757-26-2	2757-27-1	2757-27-2
2757-26-4	2757-27-3	2757-27-4
2757-32-2	2757-33-1	2757-33-2

SIGNOS CARTOGRÁFICOS

凡例 LEYENDA

- 水田に適 APTO PARA ARROZALES
- 畑地に適 APTO PARA TIERRAS AGRICOLAS
- 植林地に適 APTO PARA CAMPOS DE FORESTACION
- 水田，畑地に適 APTO PARA ARROZALES, TIERRAS AGRICOLAS
- 水田，植林地に適 APTO PARA ARROZALES, CAMPOS DE FORESTACION
- 畑地，植林地に適 APTO PARA TIERRAS AGRICOLAS, CAMPOS DE FORESTACION
- 水田，畑地，植林地に適 APTO PARA ARROZALES, TIERRAS AGRICOLES, CAMPOS DE FORESTACION
- その他 OTROS

PROVINCIA DE CORRIENTES
DE LA REPUBLICA ARGENTINA

PROYECTO DE DESARROLLO AGRICOLA INTEGRADO EN EL AREA ADYACENTE A LA REPRESA DE YACYRETA

土地生産性分級図

MAPA DE CLASIFICACION DE LA PRODUCTIVIDAD DE LAS TIERRAS

AGENCIA DE COOPERACION INTERNACIONAL DEL JAPON

XII — 6

HOJA 2757-27-4

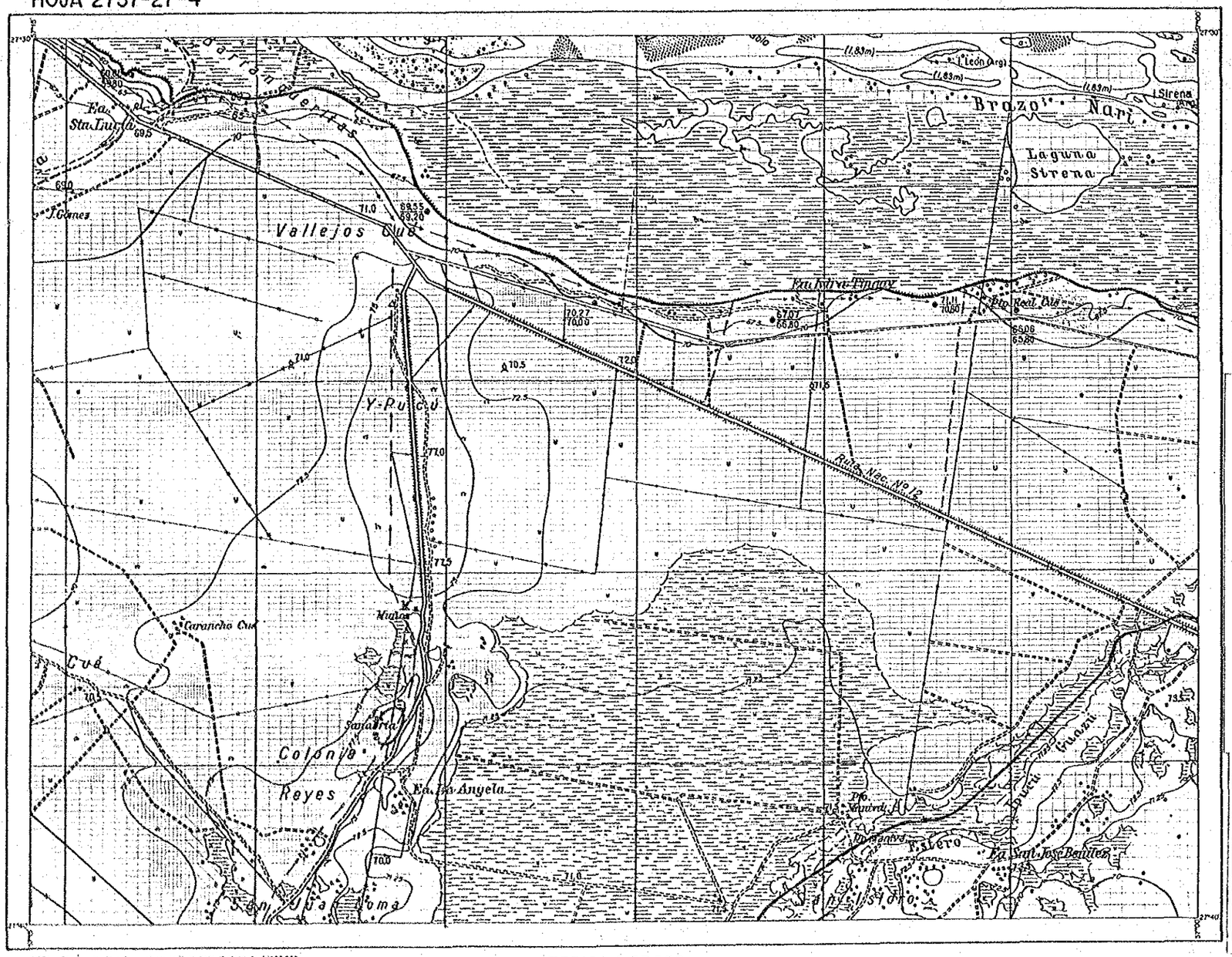

NOTA – El presente plano fue confeccionado en base al plano de 1/100.000 intercalando curvas de nivel de 2.5m mediante la interpretación de fotografías aéreas (1981 : IGM)

ESCALA 1:50 000

SITUACION DE LA HOJA

2757-27-1	2757-27-2	2757-28-1
2757-27-3	2757-27-4	2757-28-3
2757-33-1	2757-33-2	

SIGNOS CARTOGRÁFICOS

凡例 LEYENDA

- 水田に適 APTO PARA ARROZALES
- 畑地に適 APTO PARA TIERRAS AGRICOLAS
- 植林地に適 APTO PARA CAMPOS DE FORESTACION
- 水田，畑地に適 APTO PARA ARROZALES, TIERRAS AGRICOLAS
- 水田，植林地に適 APTO PARA ARROZALES, CAMPOS DE FORESTACION
- 畑地，植林地に適 APTO PARA TIERRAS AGRICOLAS, CAMPOS DE FORESTACION
- 水田，畑地，植林地に適 APTO PARA ARROZALES, TIERRAS AGRICOLES, CAMPOS DE FORESTACION
- その他 OTROS

PROVINCIA DE CORRIENTES DE LA REPUBLICA ARGENTINA

PROYECTO DE DESARROLLO AGRICOLA INTEGRADO EN EL AREA ADYACENTE A LA REPRESA DE YACYRETA

土地生産性分級図

MAPA DE CLASIFICACION DE LA PRODUCTIVIDAD DE LAS TIERRAS

AGENCIA DE COOPERACION INTERNACIONAL DEL JAPON

XII – 7

HOJA 2757-28-3

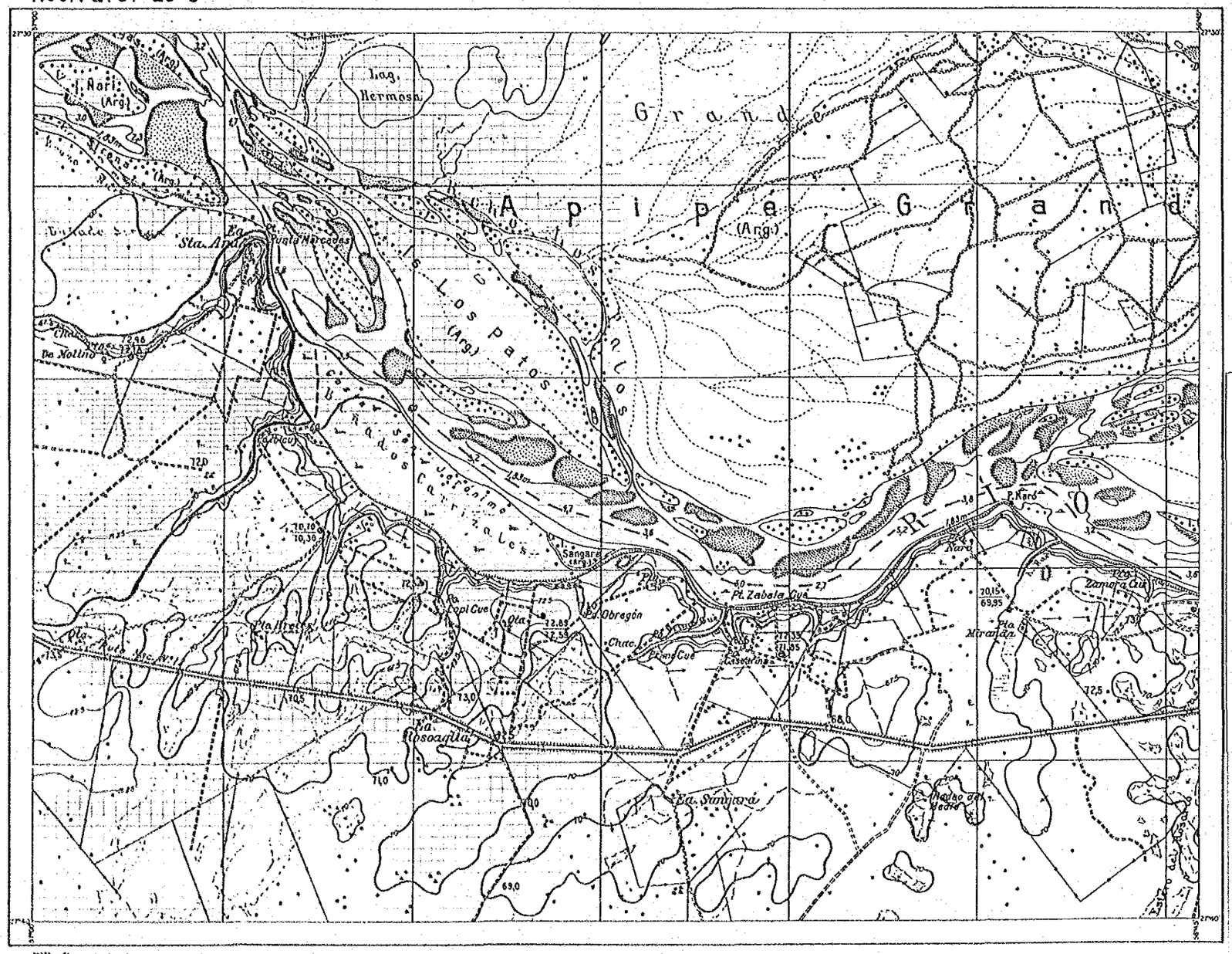
Lag. Hermosa
Grande
Apipé Grande
(Arg.)
Los Patos
Los Patos
Sta. Ana
Pta. Nuevo Mercedes
Chacras
De Molino
Sangare
Pl. Obregón
Pl. Zabala Cue
Casarino
Pta. Rosaquilla
Pta. Sumaré
Pto. Miranda
Pto. Nard
P. Nard
Zampa Cue
Chac. Cue
Pl. Cue
Copi Cue
Pta. Rus
Pta. Mirtes
Pta. Mirtes
Pta. Miranda
Pta. Sumaré
Pto. Nard
Pto. Miranda
Pto. Sumaré
Pto. Rosaquilla
Pto. Mirtes
Pto. Rus
Pto. Mirtes

HOJA 2757-33-2

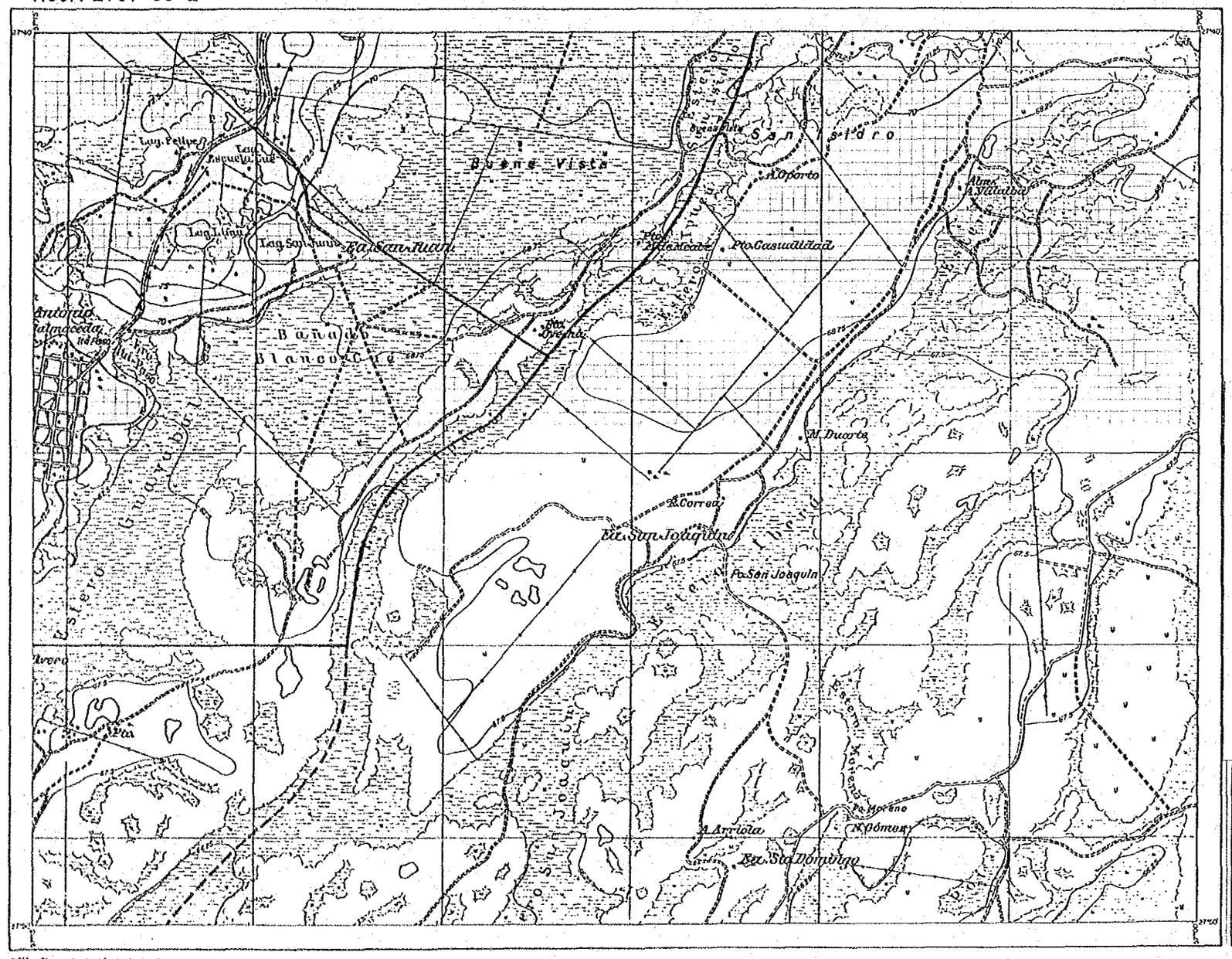

NOTA – El presente plano fue confeccionado en base al plano de 1/100.000 Interpretación curvas de nivel de 3 Sm mediante la interpretación de fotografías aéreas (1951 IGM)

ESCALA 1:50000

SITUACIÓN DE LA HOJA

2757-27-3	2757-27-4	2757-28-3
2757-33-1	2757-33-2	

SIGNOS CARTOGRÁFICOS

凡例 LEYENDA

- 水田に適 APTO PARA ARROZALES
- 畑地に適 APTO PARA TIERRAS AGRICOLAS
- 植林地に適 APTO PARA CAMPOS DE FORESTACION
- 水田，畑地に適 APTO PARA ARROZALES, TIERRAS AGRICOLAS
- 水田，植林地に適 APTO PARA ARROZALES, CAMPOS DE FORESTACION
- 畑地，植林地に適 APTO PARA TIERRAS AGRICOLAS, CAMPOS DE FORESTACION
- 水田，畑地，植林地に適 APTO PARA ARROZALES, TIERRAS AGRICOLES, CAMPOS DE FORESTACION
- その他 OTROS

PROVINCIA DE CORRIENTES DE LA REPUBLICA ARGENTINA

PROYECTO DE DESARROLLO AGRICOLA INTEGRADO EN EL AREA ADYACENTE A LA REPRESA DE YACYRETA

土地生産性分級図

MAPA DE CLASIFICACION DE LA PRODUCTIVIDAD DE LAS TIERRAS

AGENCIA DE COOPERACION INTERNACIONAL DEL JAPON

XII – 11

HOJA 2757-28-2

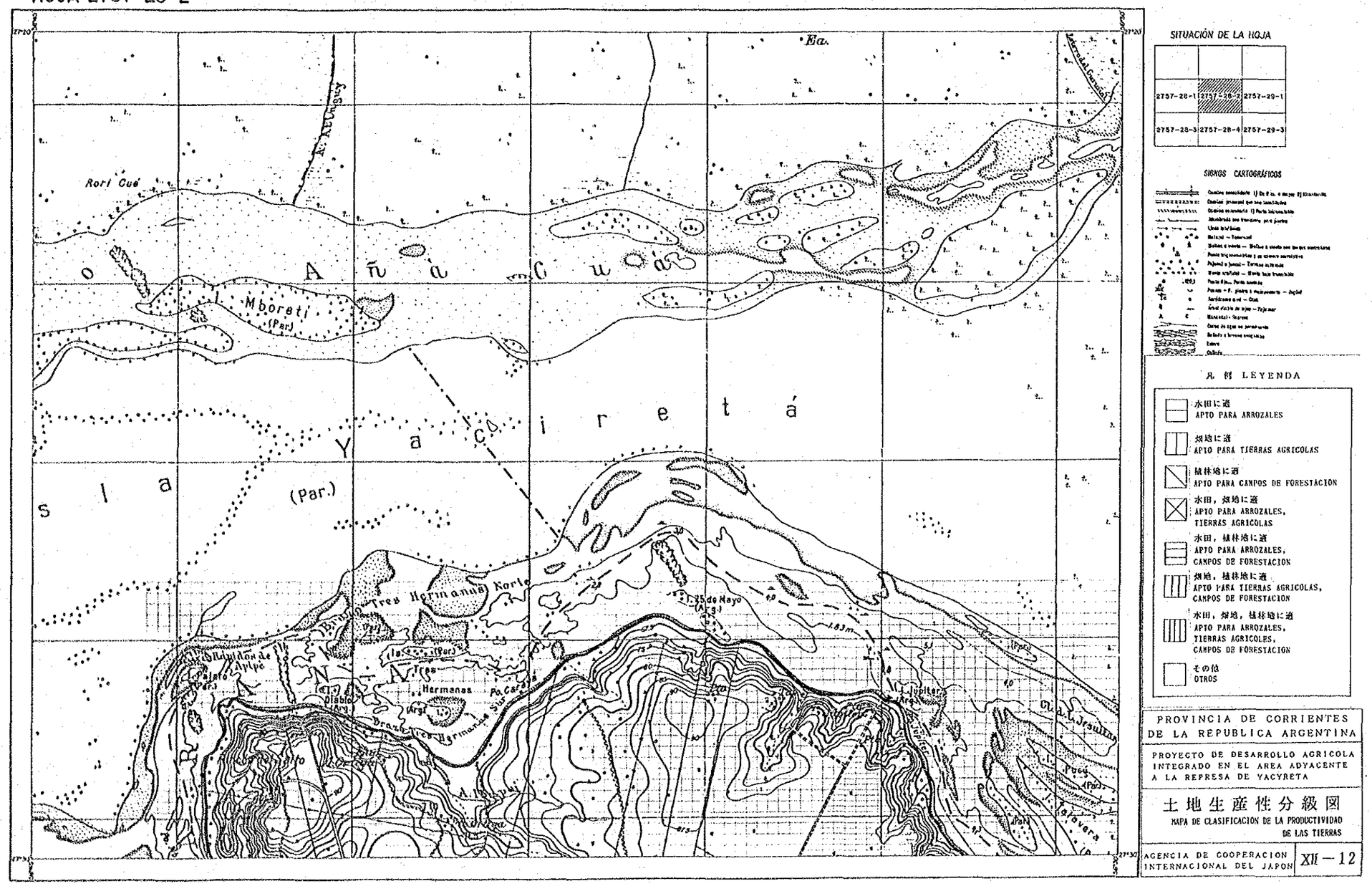
Ea.
Rori Cué
Mboreti
(Par.)
Tres Hermanas Norte
Tres Hermanas Sur
Hermanas
Pa. Cerda
Diablo
Arg.
Jupiter
Arg.
Jupiter
Arg.
Ch. de la Jesuitas
Poca
(Par.)
Tolovera
Ch. Palato
Ch. Palato
(Par.)
Ch. Palato
Arg.
Ch. Palato
Par.
Ch. Palato
Par.
Ch. Palato
Par

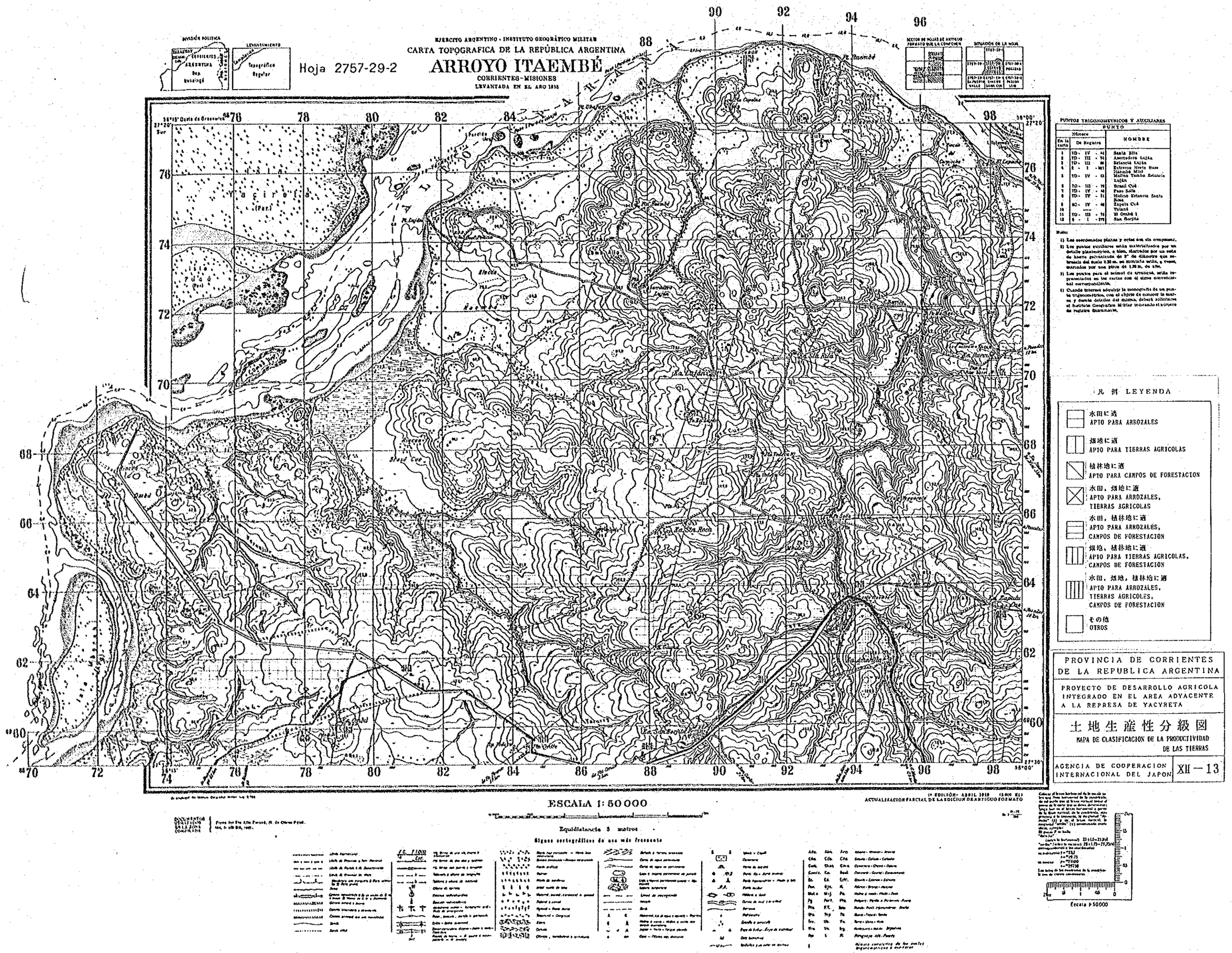
División Política
Levantamiento
Topográfico Regular
Hoja 2757-29-2
EJERCITO ARGENTINO - INSTITUTO GEOGRAFICO MILITAR
CARTA TOPOGRAFICA DE LA REPÚBLICA ARGENTINA
ARROYO ITAEMBÉ
CORRIENTES-MISIONES
LEVANTADA EN EL AÑO 1938
Sector de Hojas de Antiguo Formato que la conforman
Situación de la Hoja
PUNTOS TRIGONOMETRICOS Y AUXILIARES
PUNTO
Número
En la carta
De Registro
NOMBRE
1 TD - IV - 44 Santa Rita
2 TD - III - 94 Aserradero Luján
3 TD - III - 88 Estancia Luján
4 S - I - 361 Extremo Norte Base Itaembé Miní
5 TD - IV - 13 Molino Tamba Estancia Luján
6 TD - III - 78 Brasil Cué
7 TD - IV - 44 Paso Sala
8 TD - IV - 11 Molino Estancia Santa Rosa
9 SC - IV - 46 Zapata Cué
10 ---- ---- Tulané
11 TD - III - 76 El Ombú 1
12 S - I - 379 San Borjita
Notas:
1) Las coordenadas planas y cotas son sin compensar.
2) Los puntos auxiliares están materializados por un detalle planimétrico, o bien, marcados por un cerco de hierro galvanizado de 2" de diámetro que sobresale del suelo 0.20 m. en montaña selva, o rematados por una pirca de 1.20 m. de alto.
3) Los puntos para el mismo de triangulación están representados en las cartas con el signo convencional correspondiente.
4) Cuando interese adquirir la monografía de un punto trigonométrico, con el objeto de conocer la marcas y demás detalles del mismo, deberá solicitarse al Instituto Geográfico Militar indicando el número de registro correspondiente.
凡 例 LEYENDA
水田に適
APTO PARA ARROZALES
畑地に適
APTO PARA TIERRAS AGRICOLAS
植林地に適
APTO PARA CAMPOS DE FORESTACION
水田，畑地に適
APTO PARA ARROZALES, TIERRAS AGRICOLAS
水田，植林地に適
APTO PARA ARROZALES, CAMPOS DE FORESTACION
畑地，植林地に適
APTO PARA TIERRAS AGRICOLAS, CAMPOS DE FORESTACION
水田，畑地，植林地に適
APTO PARA ARROZALES, TIERRAS AGRICOLES, CAMPOS DE FORESTACION
その他
OTROS
PROVINCIA DE CORRIENTES DE LA REPUBLICA ARGENTINA
PROYECTO DE DESARROLLO AGRICOLA INTEGRADO EN EL AREA ADYACENTE A LA REPRESA DE YACYRETA
土地生産性分級図
MAPA DE CLASIFICACION DE LA PRODUCTIVIDAD DE LAS TIERRAS
AGENCIA DE COOPERACION INTERNACIONAL DEL JAPON
XII — 13
ESCALA 1:50 000
Equidistancia 5 metros
Signos cartográficos de uso más frecuente
1ª EDICIÓN - ABRIL 1948
ACTUALIZACIÓN PARCIAL DE LA EDICIÓN DE ANTIGUO FORMATO
Escala 1:50000

HOJA 2757-28-4

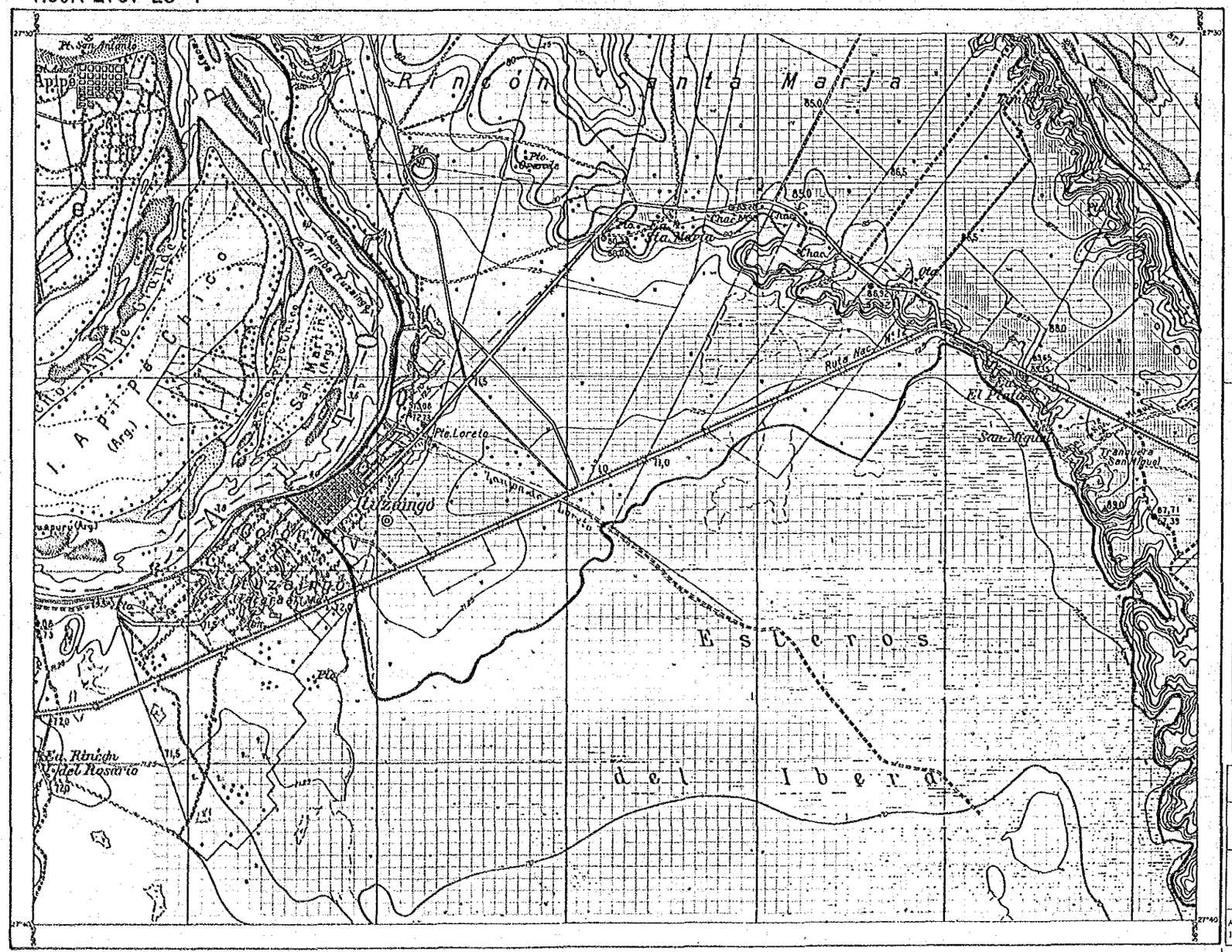

NOTA.– El presente plano fue confeccionado en base al plano de 1/100.000 interpolándose curvas de nivel de 2.5m mediante la interpretacion de fotografías aereas (1981 : KSM)

ESCALA 1:50 000

SITUACIÓN DE LA HOJA

2757-28-1	2757-28-2	2757-29-1
2757-28-3	2757-28-4	2757-29-3

SIGNOS CARTOGRÁFICOS

凡 例 LEYENDA

- 水田に適 APTO PARA ARROZALES
- 畑地に適 APTO PARA TIERRAS AGRICOLAS
- 植林地に適 APTO PARA CAMPOS DE FORESTACION
- 水田，畑地に適 APTO PARA ARROZALES, TIERRAS AGRICOLAS
- 水田，植林地に適 APTO PARA ARROZALES, CAMPOS DE FORESTACION
- 畑地，植林地に適 APTO PARA TIERRAS AGRICOLAS, CAMPOS DE FORESTACION
- 水田，畑地，植林地に適 APTO PARA ARROZALES, TIERRAS AGRICOLES, CAMPOS DE FORESTACION
- その他 OTROS

PROVINCIA DE CORRIENTES
DE LA REPUBLICA ARGENTINA

PROYECTO DE DESARROLLO AGRICOLA INTEGRADO EN EL AREA ADYACENTE A LA REPRESA DE YACYRETA

土地生産性分級図

MAPA DE CLASIFICACION DE LA PRODUCTIVIDAD DE LAS TIERRAS

AGENCIA DE COOPERACION INTERNACIONAL DEL JAPON

XII – 14

EJÉRCITO ARGENTINO · INSTITUTO GEOGRÁFICO MILITAR

CARTA TOPOGRÁFICA DE LA REPÚBLICA ARGENTINA

ESTANCIA PUERTO VALLE

CORRIENTES

LEVANTADA EN EL AÑO 1918

Hoja 2757-29-3

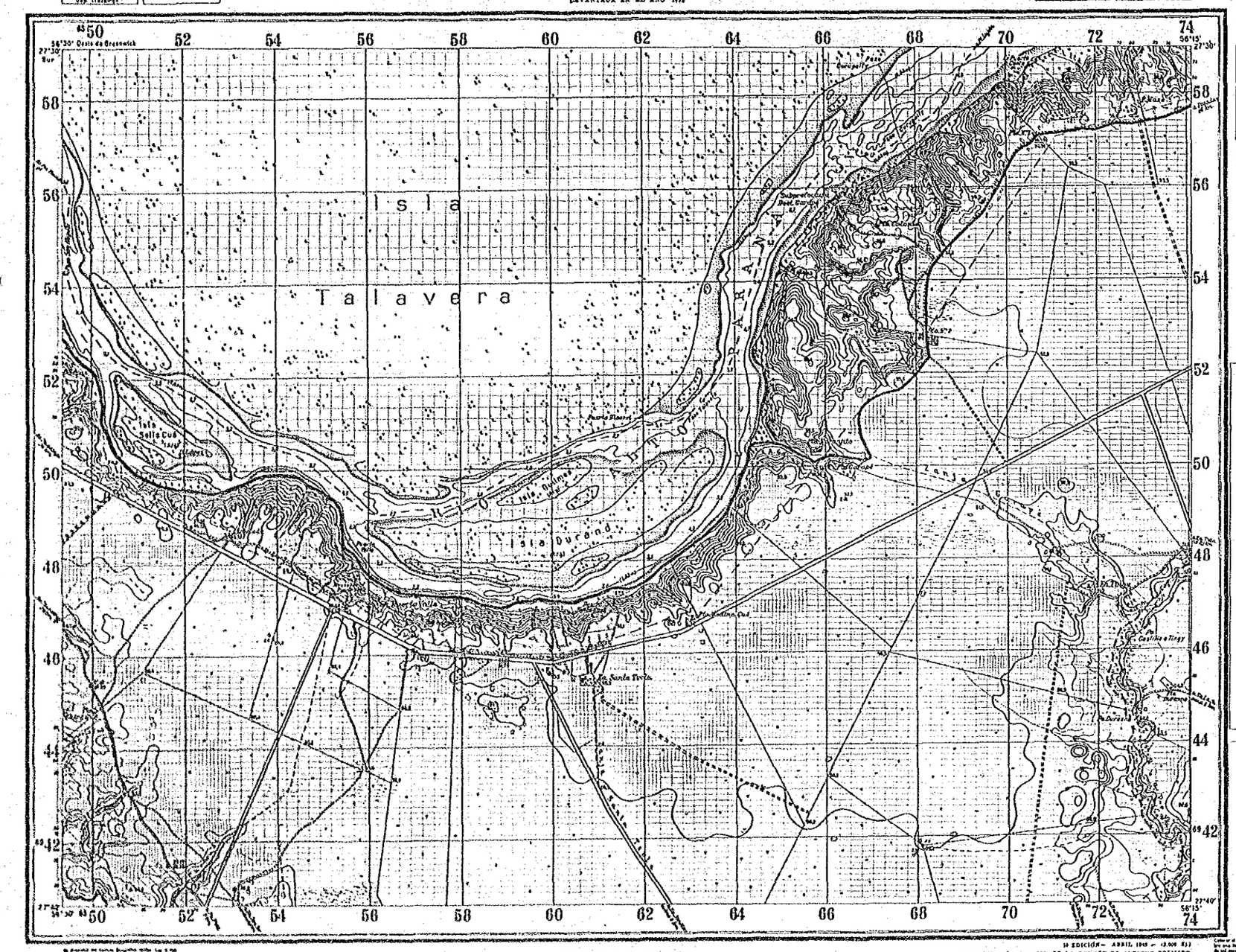
Isla
Talavera
Isla Durand
Isla Santa Tecla
Isla Sollecua
Isla Chimpay
Puerto Ramos
Puerto Valle
Puerto Santa Tecla
Puerto Chimpay
Puerto Durand
Puerto Sollecua
Puerto Talavera
Puerto Ramos

EJÉRCITO ARGENTINO - INSTITUTO GEOGRÁFICO MILITAR

CARTA TOPOGRÁFICA DE LA REPÚBLICA ARGENTINA

RINCÓN GAMA CUÉ

CORRIENTES - MISIONES

LEVANTADA EN EL AÑO 1938

DIVISIÓN POLÍTICA: CORRIENTES Dep. Huaiquingó

LEVANTAMIENTO: Topográfico Regular

Hoja 2757-29-4

SECTOR DE HOJAS DE ANTIGUO FORMATO QUE LA COMPONEN

SITUACIÓN DE LA HOJA

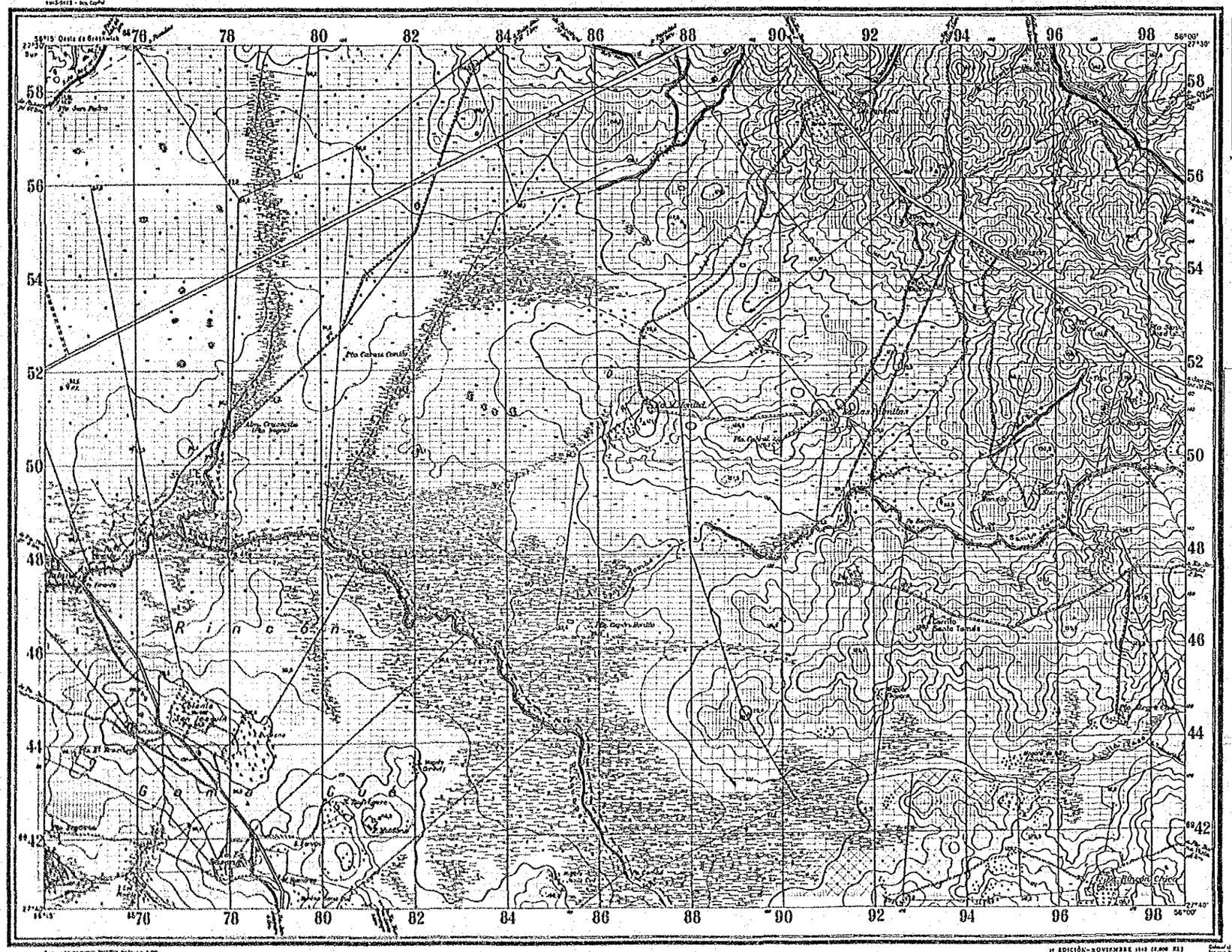
Rincón
Gama Cué
Estancia Santa Teresa
Estancia Mondel
Las Mandiras
Pto Carlos Tomás
Pto Cabeza Tomás
Pto Santa Teresa
Pto Mondel
Pto Cabeza Tomás
Pto Ribera Chica
Pto Ribera Grande
Pto Gama Cué
Pto Gama Cué
Pto Gama Cué