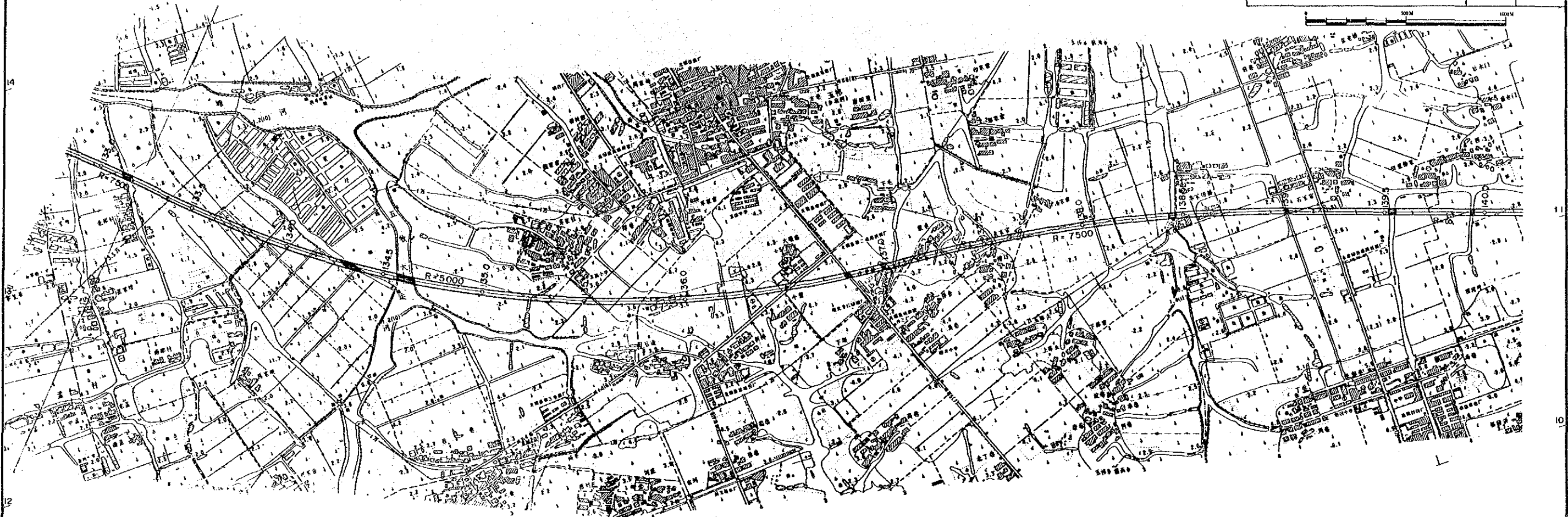



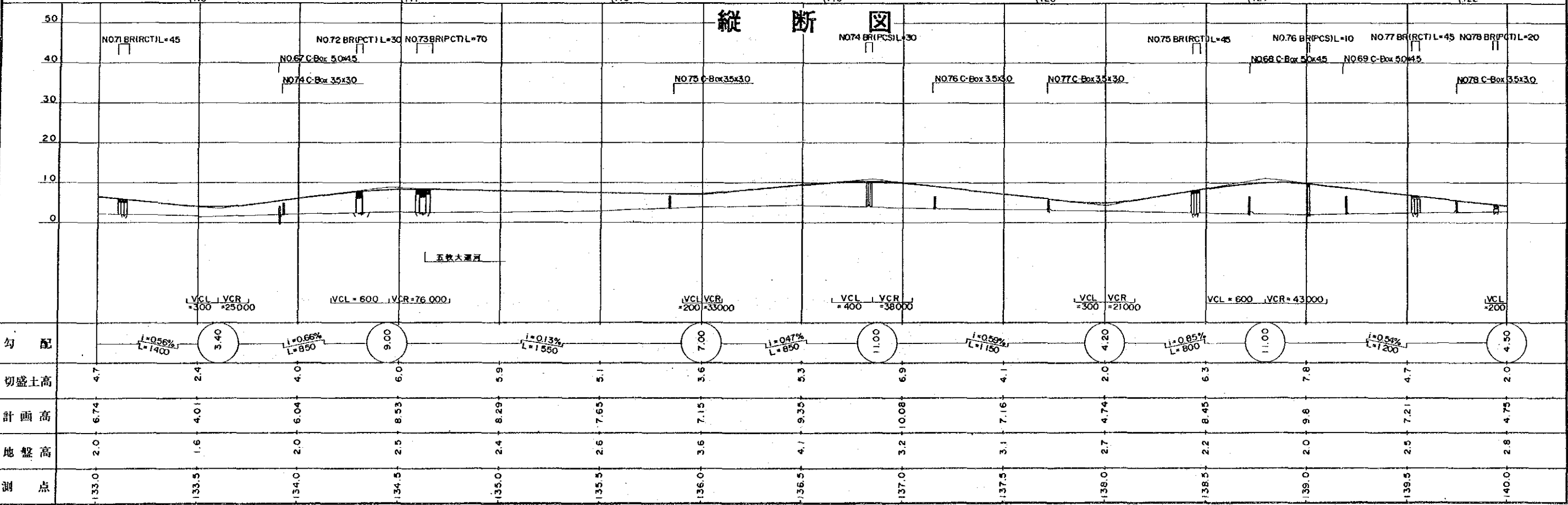
平面図


上海・南京間高速道路建設計画調査

図面名称	原図縮尺	図面番号
平面縦断面図 本線 (20/40)	H=1:10000 V=1:500	21

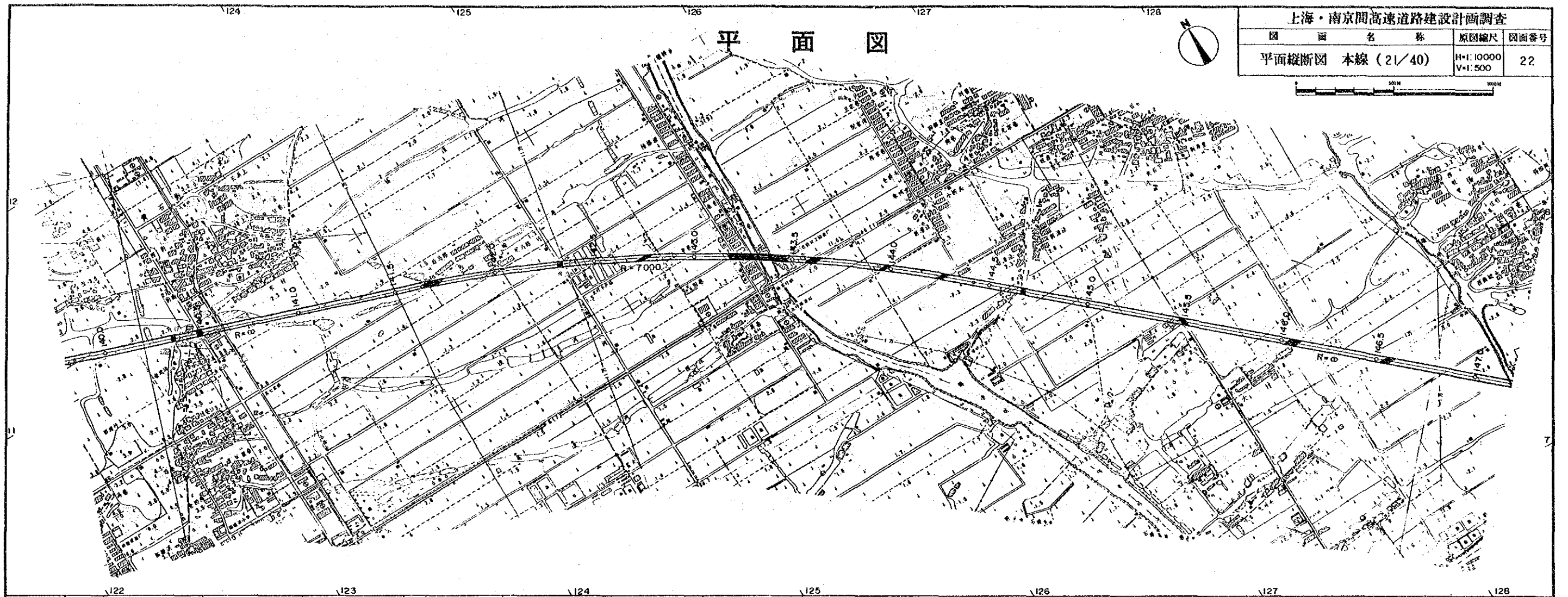


縦断面図

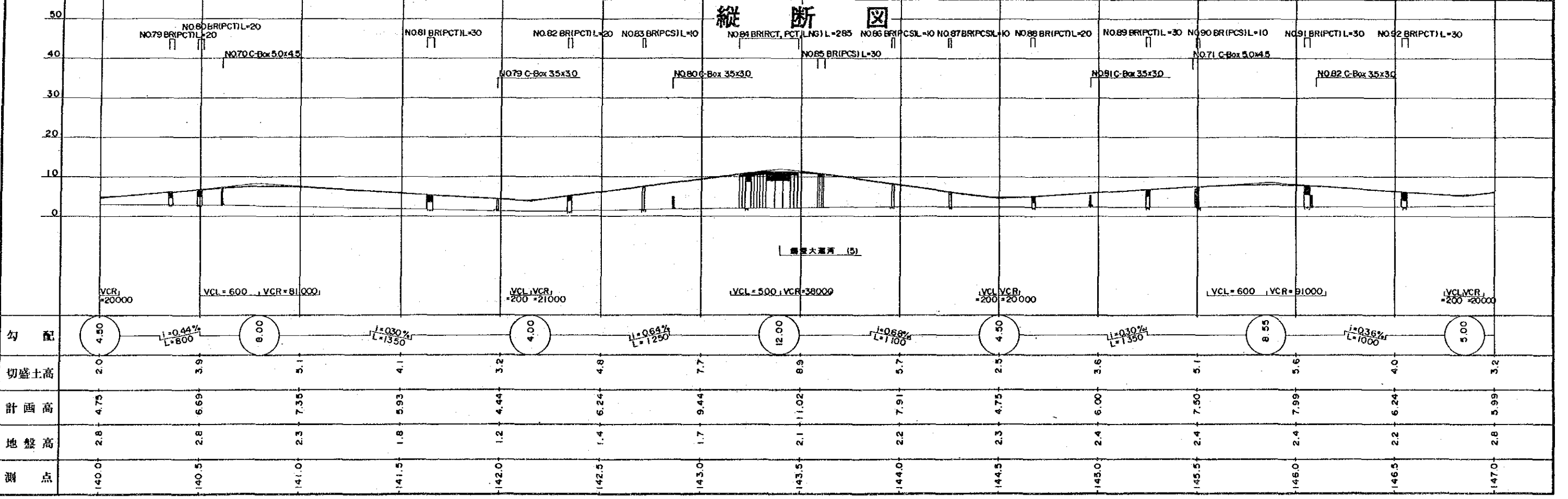




平 面 図



縦 断 図

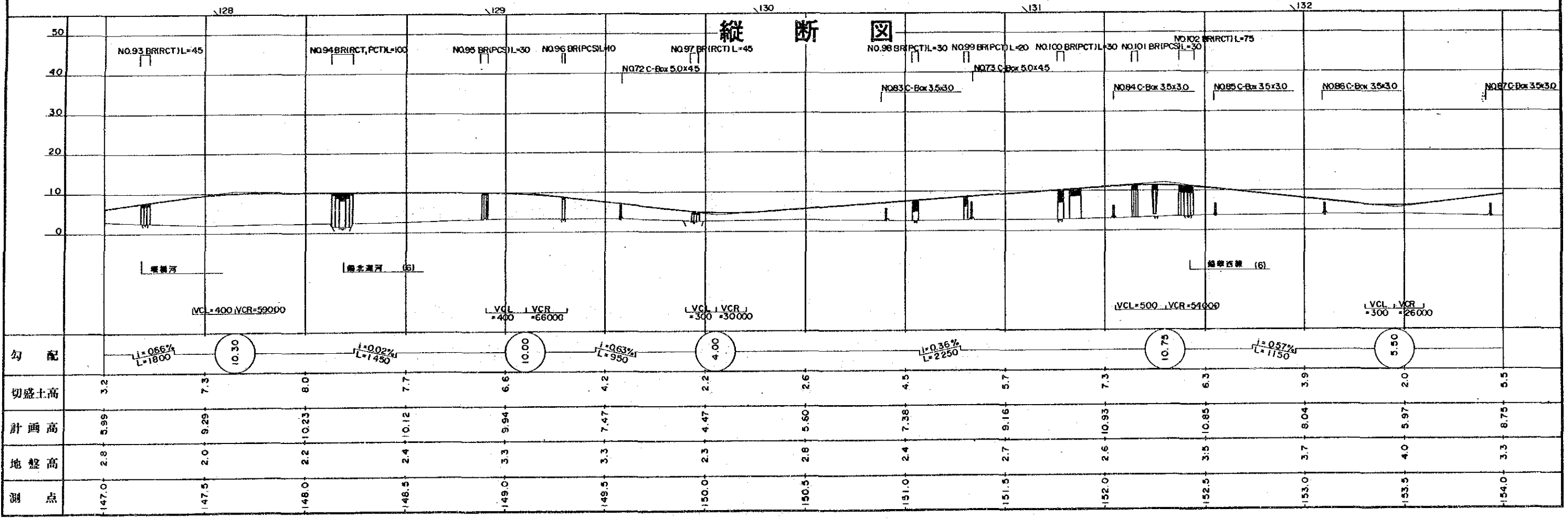


図面名称	原図縮尺	図面番号
平面縦断面図 本線(22/40)	H=1:10000 V=1:500	23

平面図




縦断面図



平面図

上海・南京間高速道路建設計画調査

図面名称	原図縮尺	図面番号
平面縦断面 本線 (24/40)	H=1:10000 V=1:500	25



縦断面図

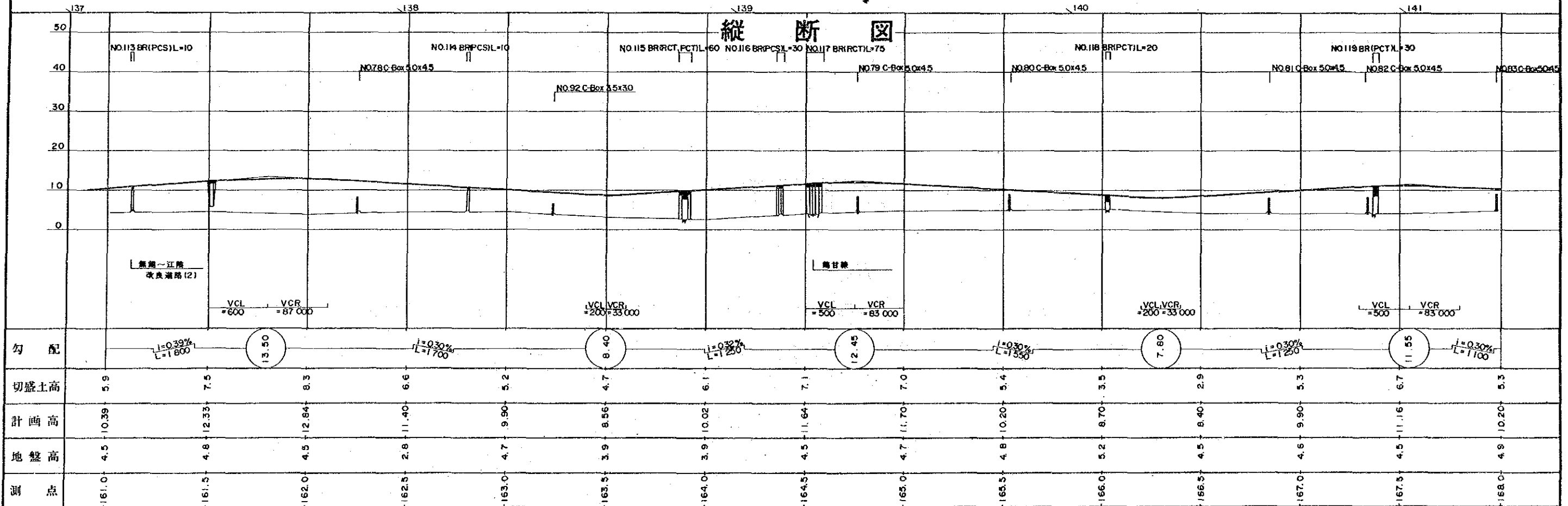
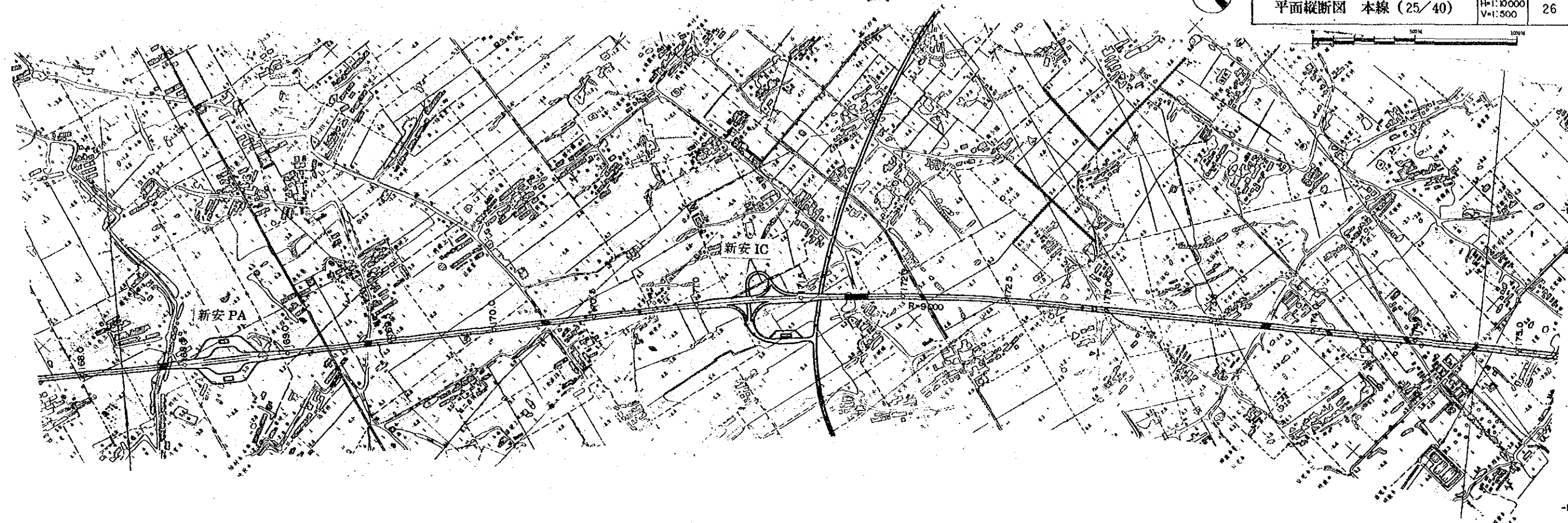
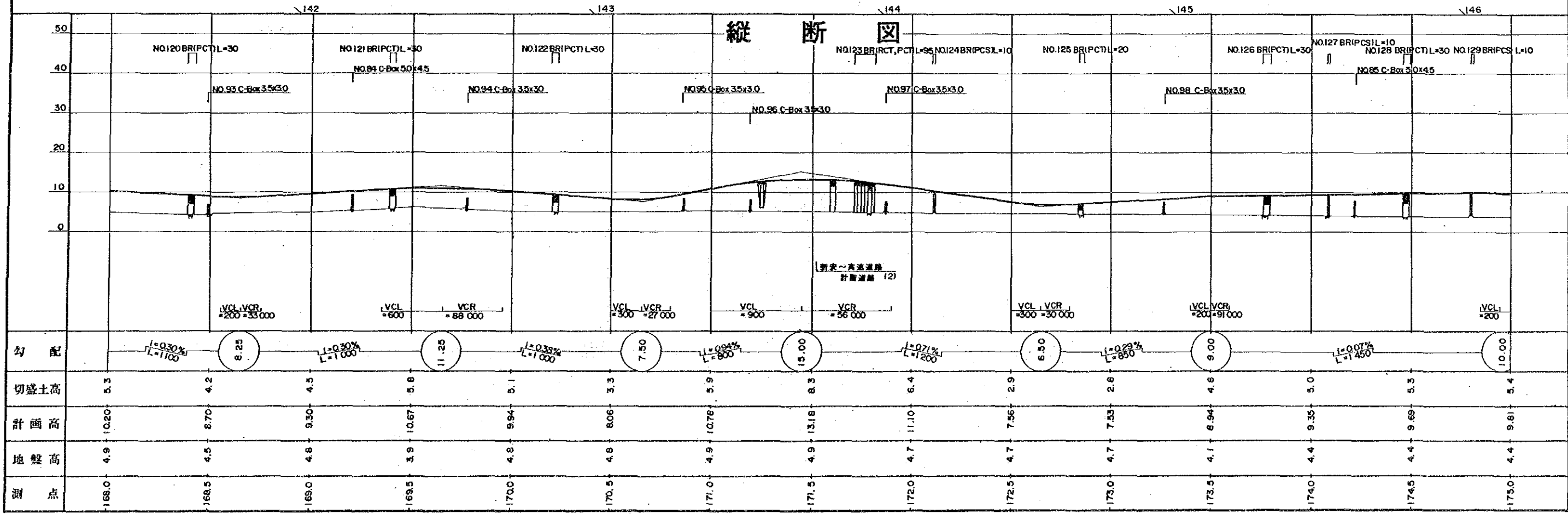


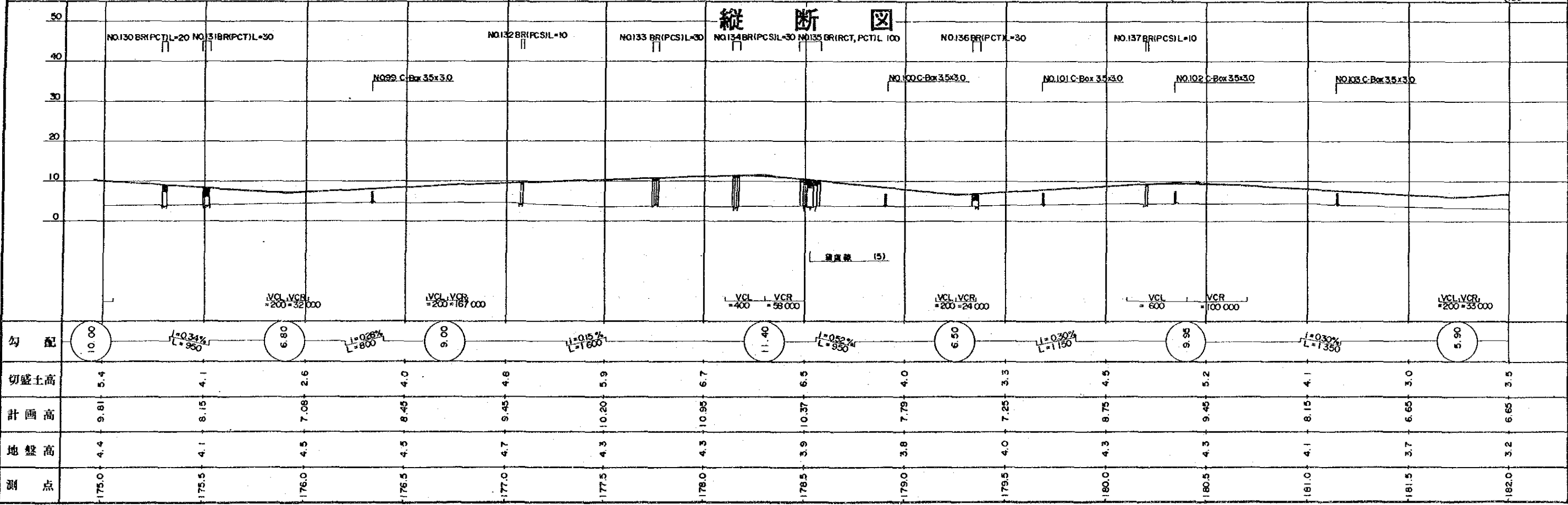
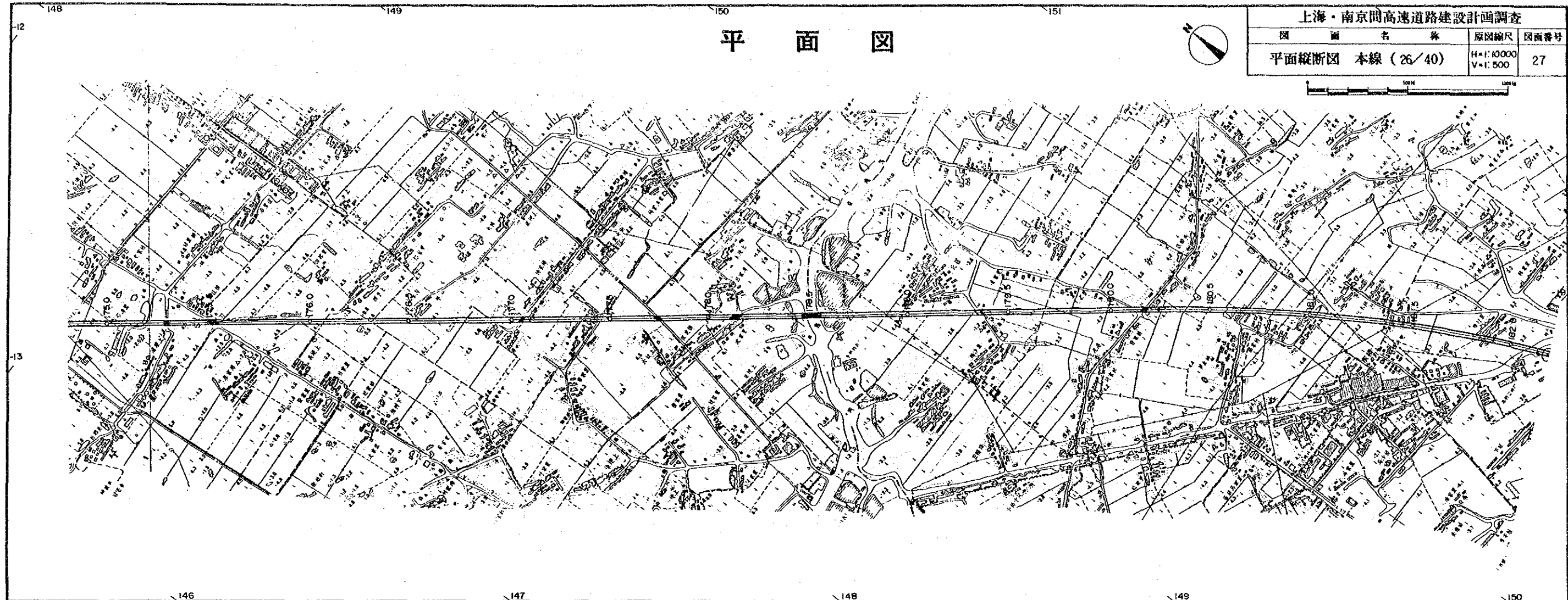
図 名	原図縮尺	図面番号
平面縦断面図 本線 (25/40)	H:1:10000 V:1:500	26

平面図



縦断面図





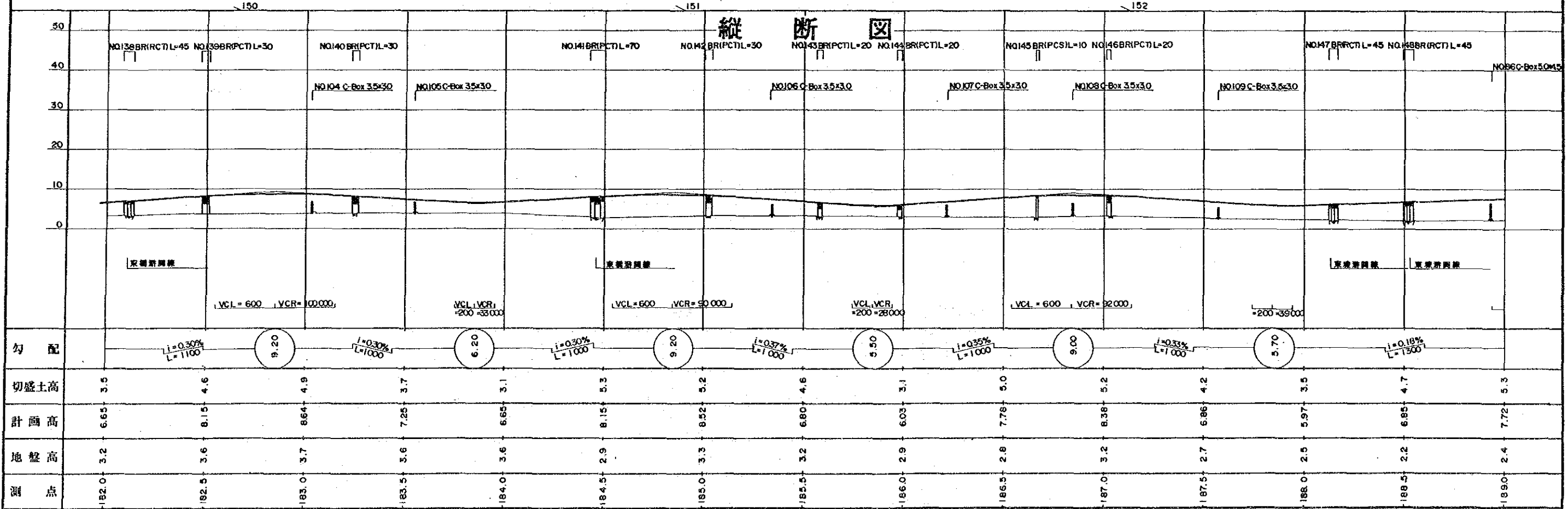
平面図

上海・南京間高速道路建設計画調査

図面名称	原図縮尺	図面番号
平面縦断面 本線 (27/40)	H=1:10000 V=1:500	28

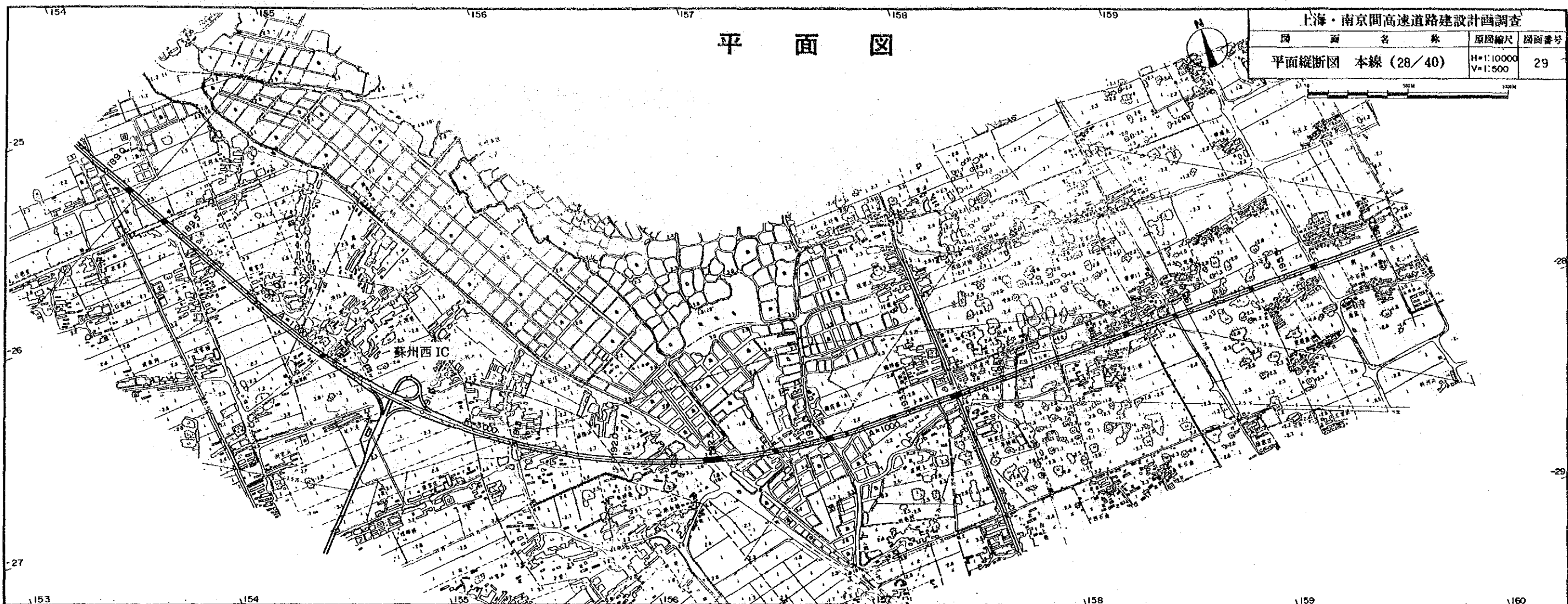


縦断面図

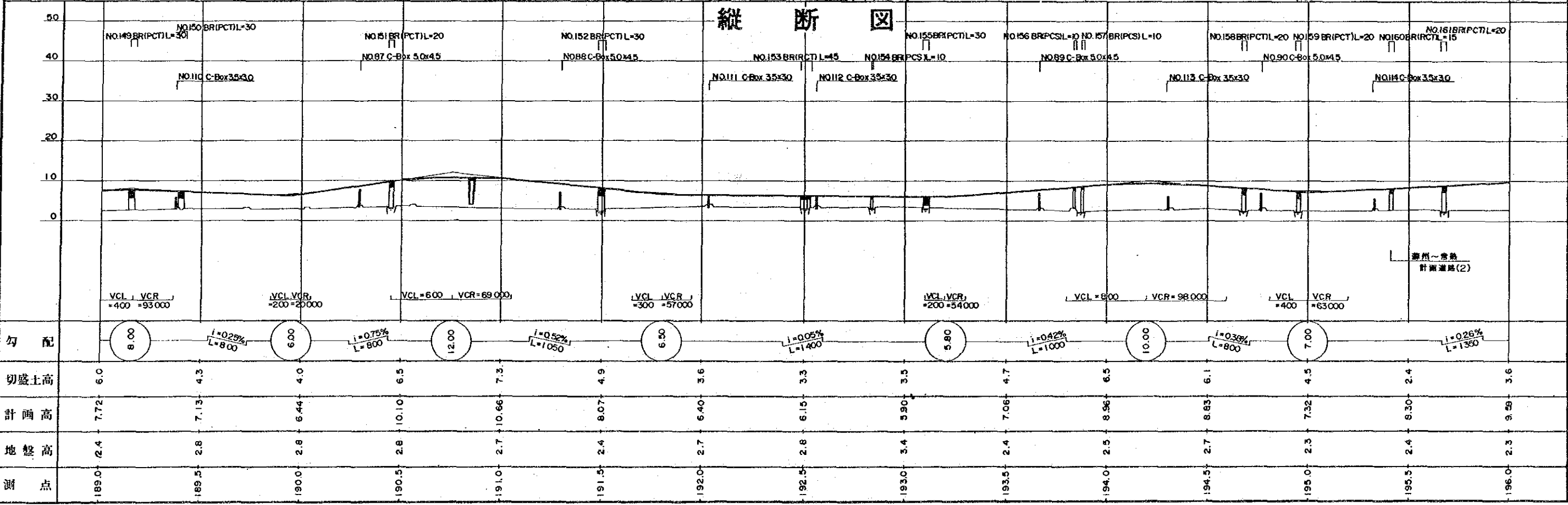


図面名称	原図縮尺	図面番号
平面縦断面 本線 (28/40)	H=1:10000 V=1:500	29

平面図

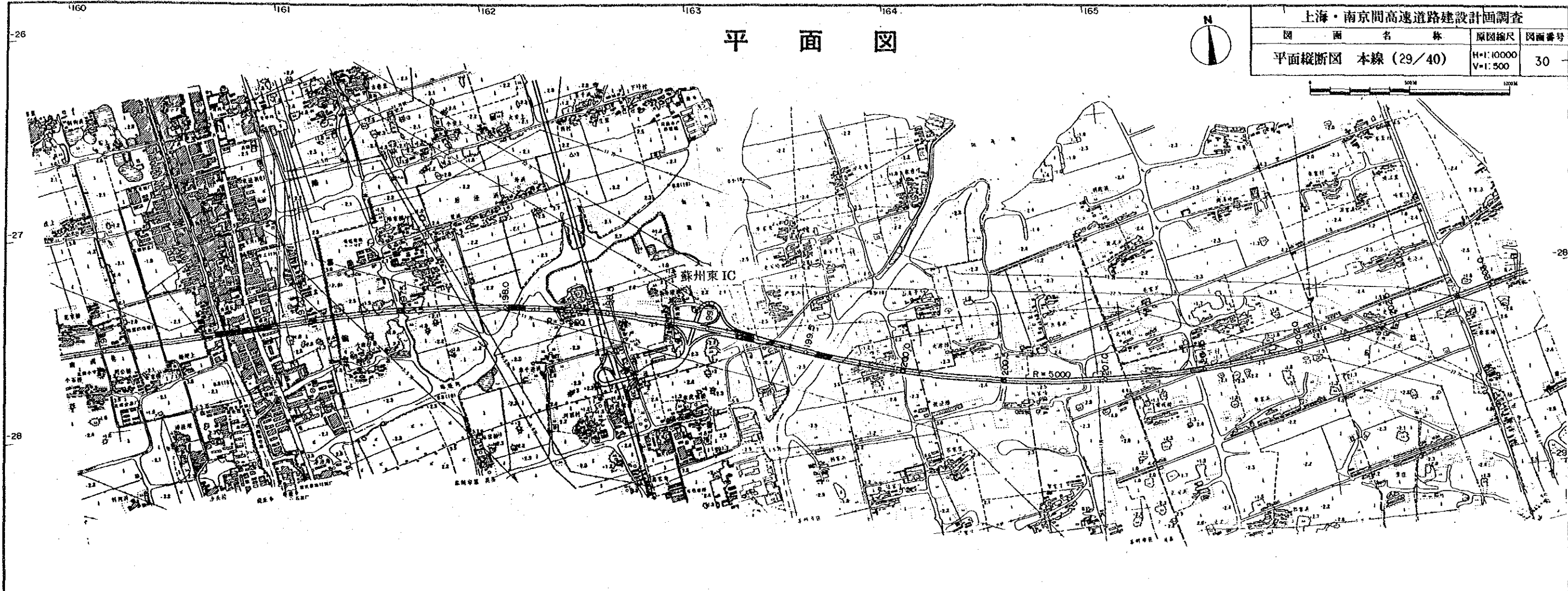

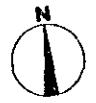


縦断面図

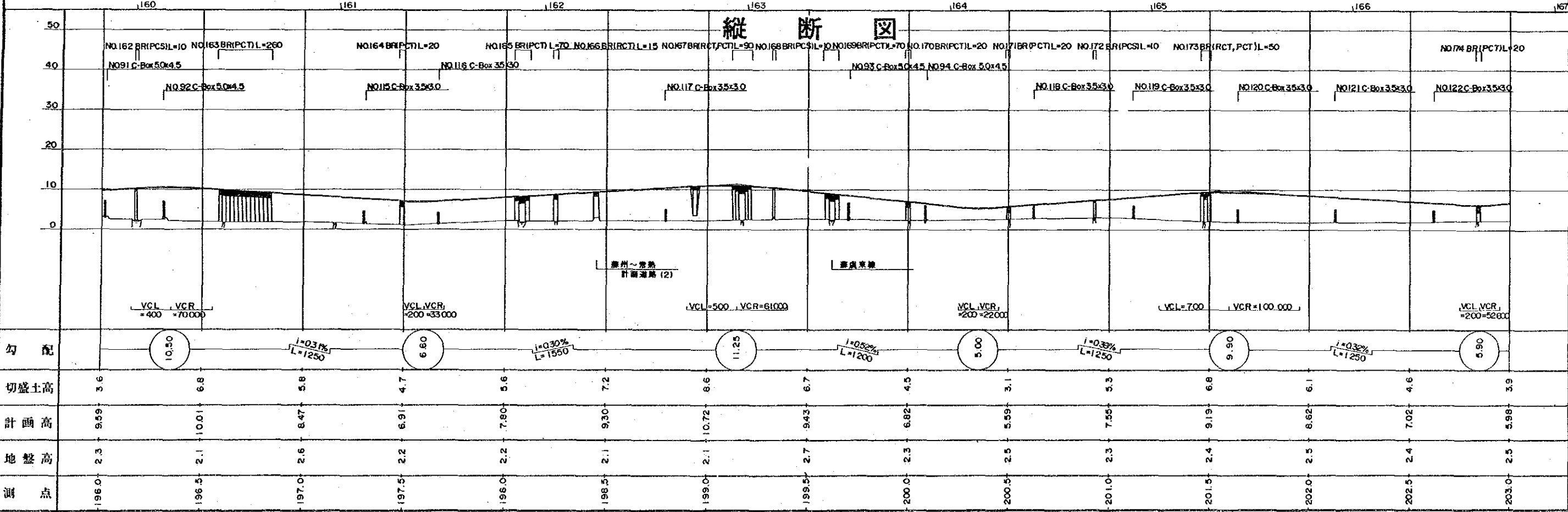


図名	原図縮尺	図番
平面縦断面図 本線 (29/40)	H=1:10000 V=1:500	30

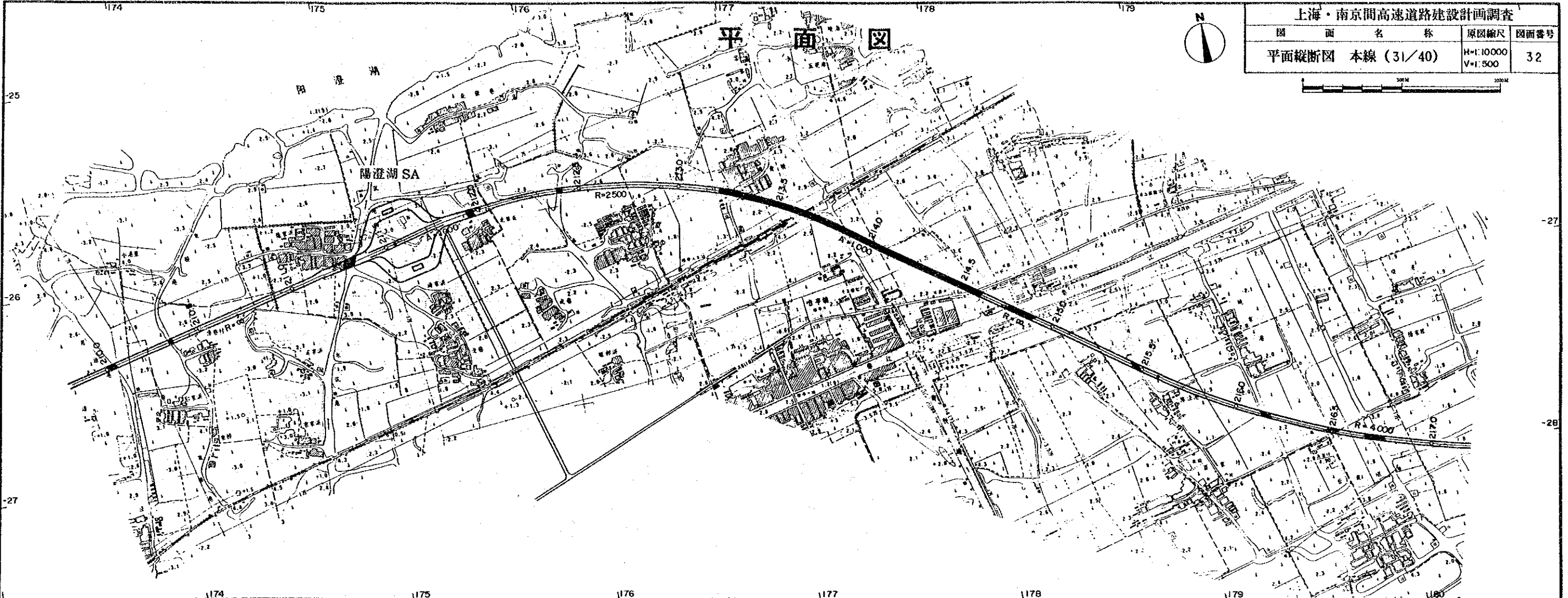
平面図



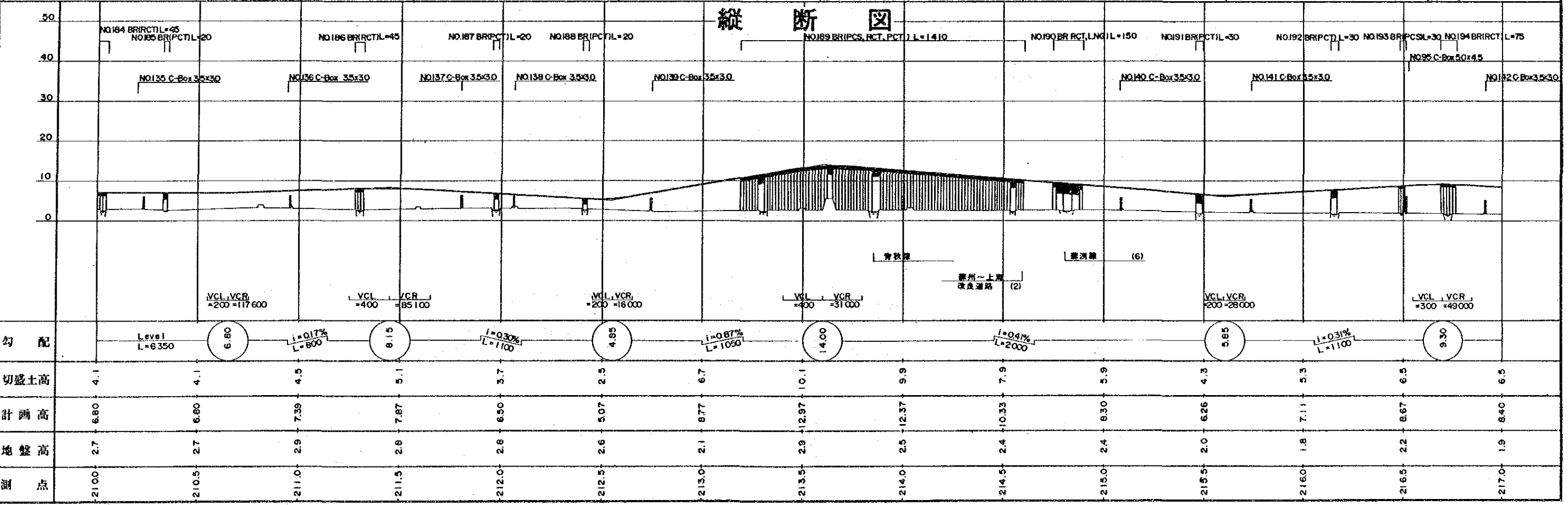
縦断面図



図面名称	原図縮尺	図面番号
平面縦断図 本線 (31/40)	H=1:10000 V=1:500	32



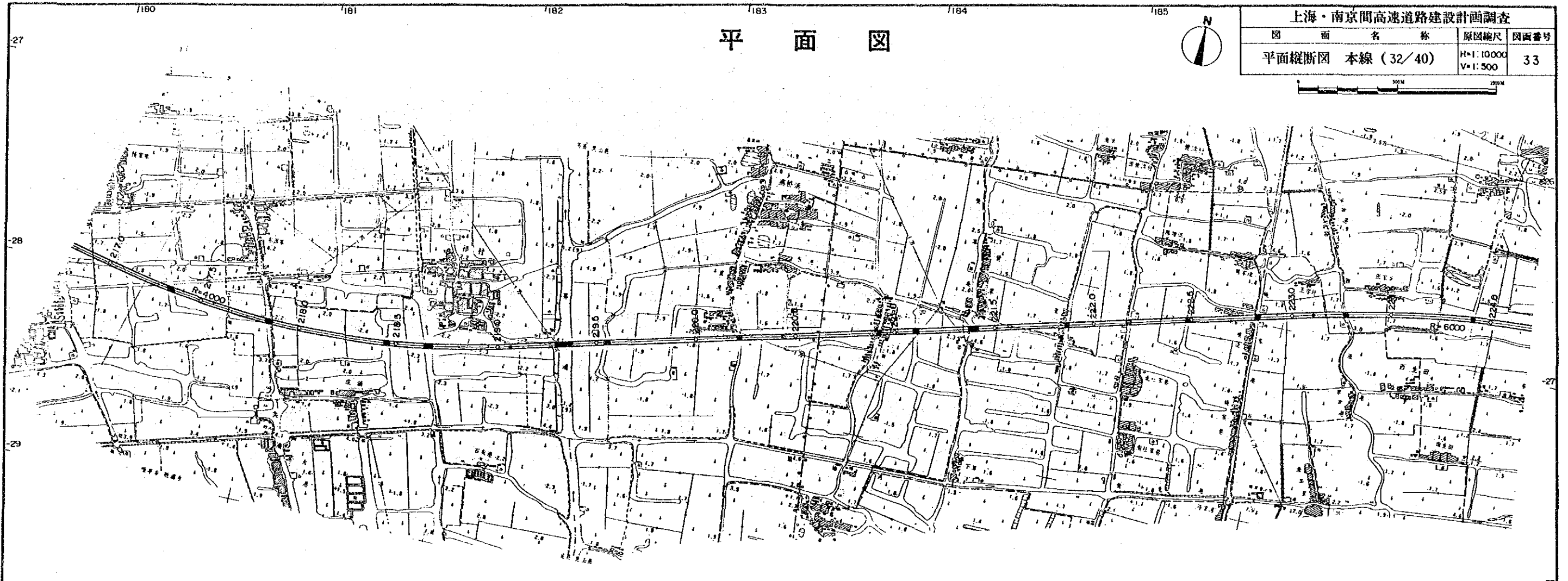

縦断図



平面図

上海・南京間高速道路建設調査

図面名称	原図縮尺	図面番号
平面縦断面 本線 (32/40)	H=1:10000 V=1:500	33



縦断面図

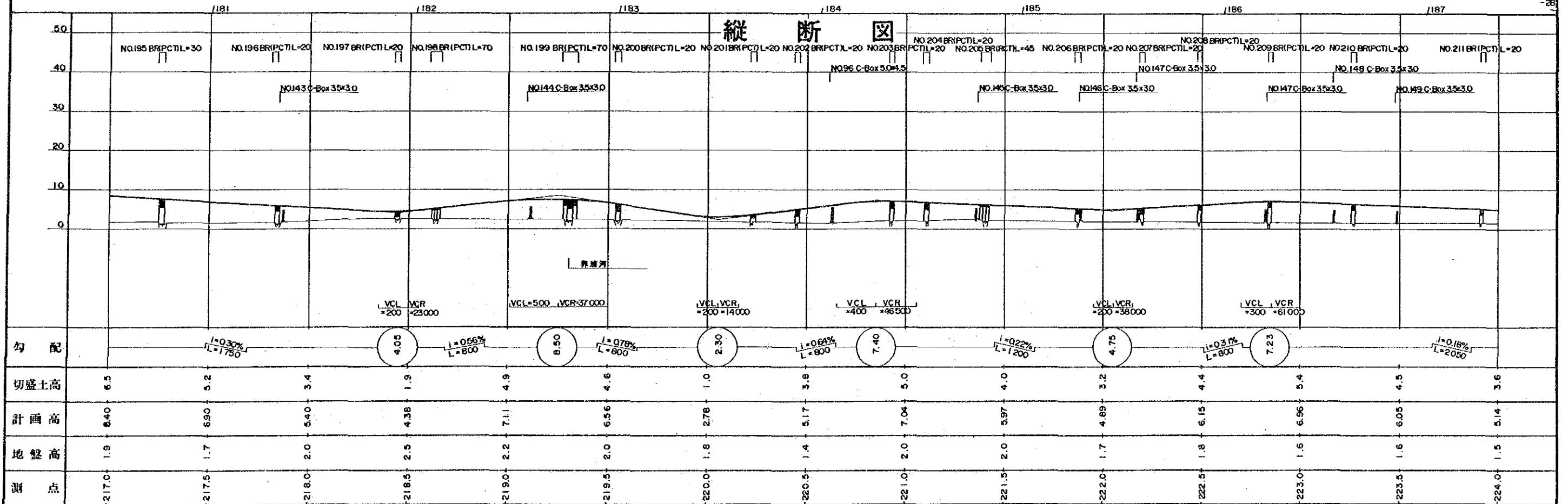
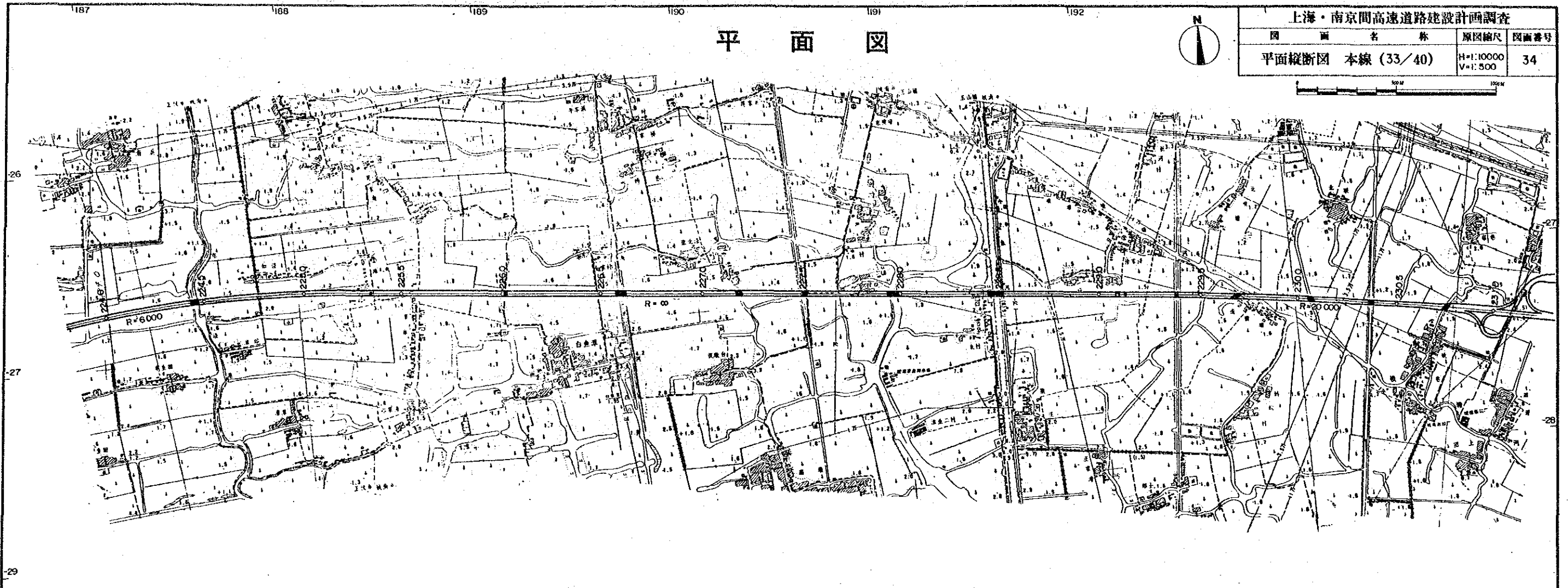
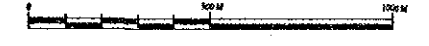
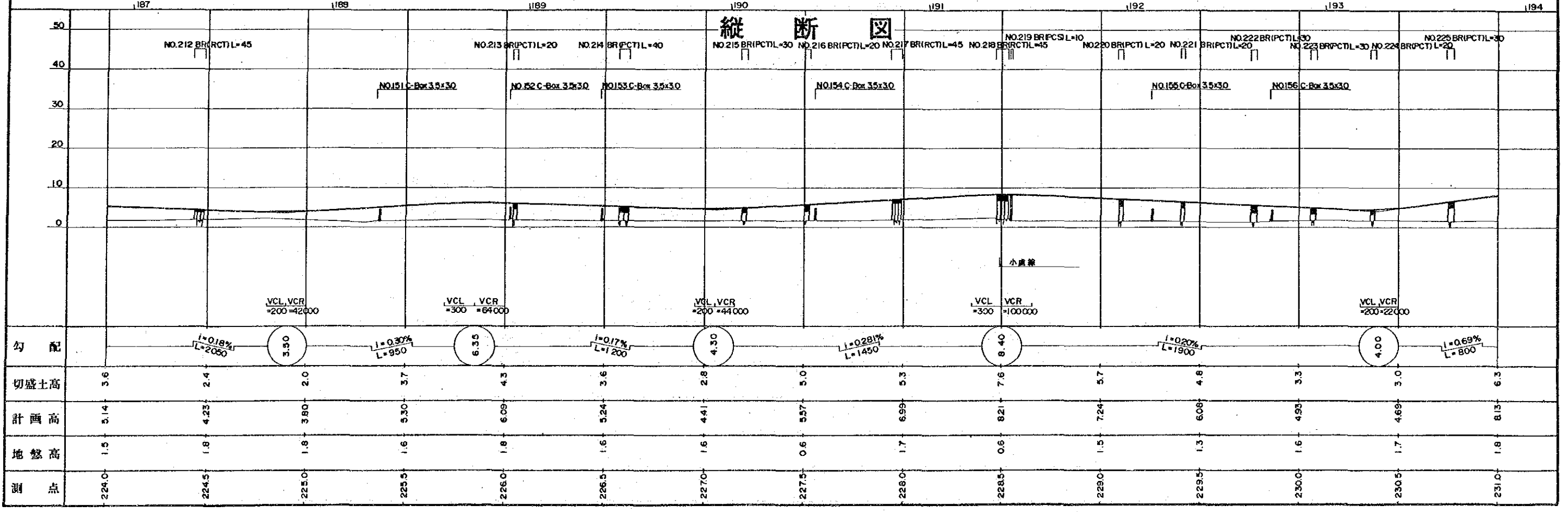


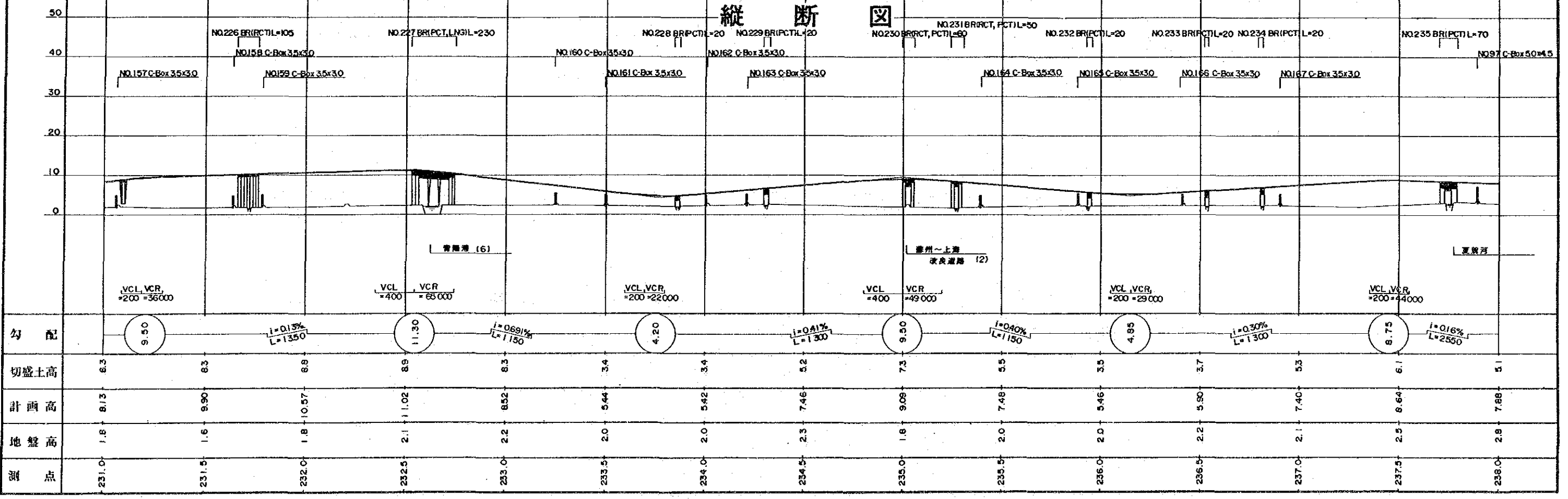
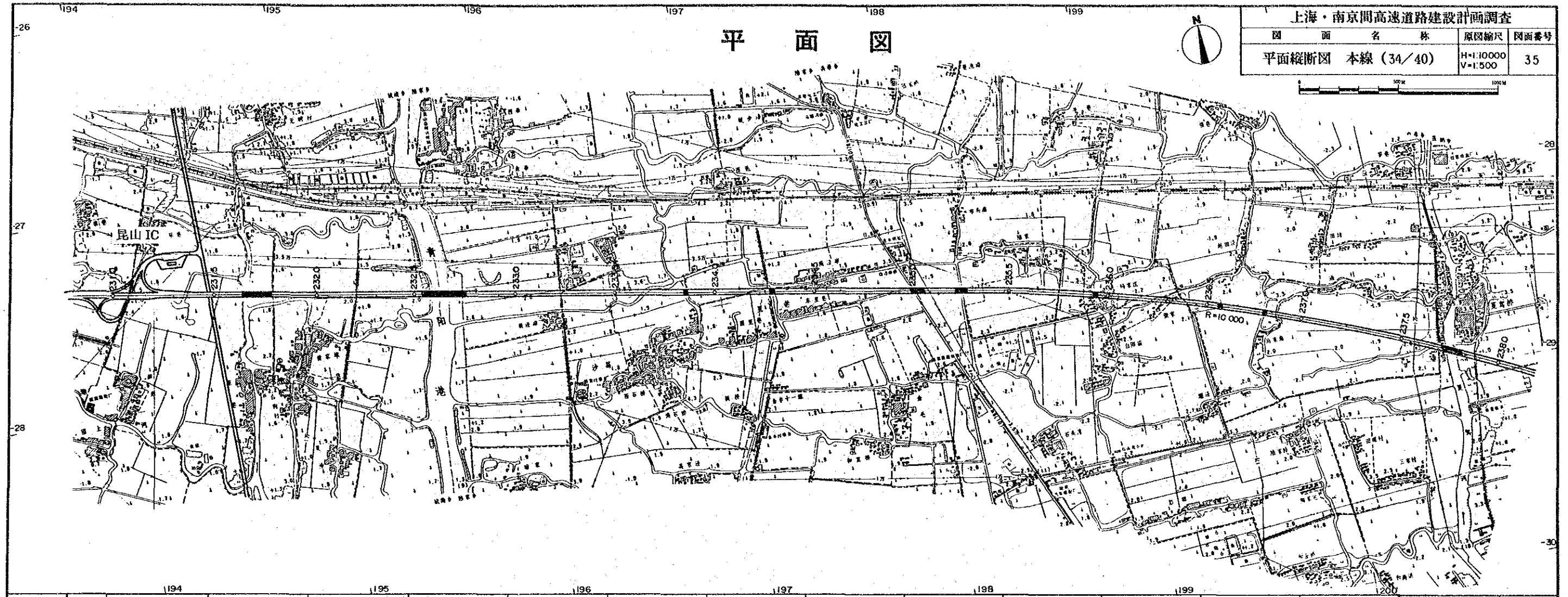
図 名	原図縮尺	図面番号
平面縦断面図 本線 (33/40)	H=1:10000 V=1:500	34

平面図



縦断面図

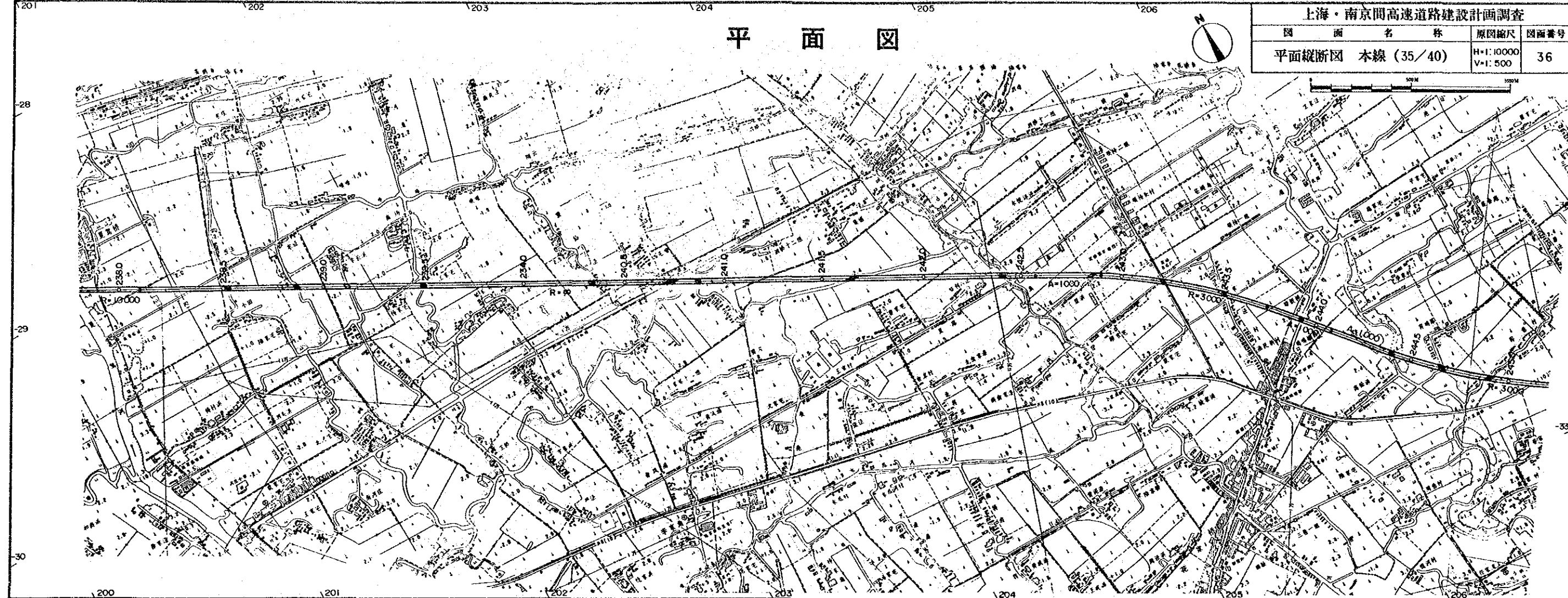
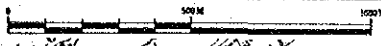




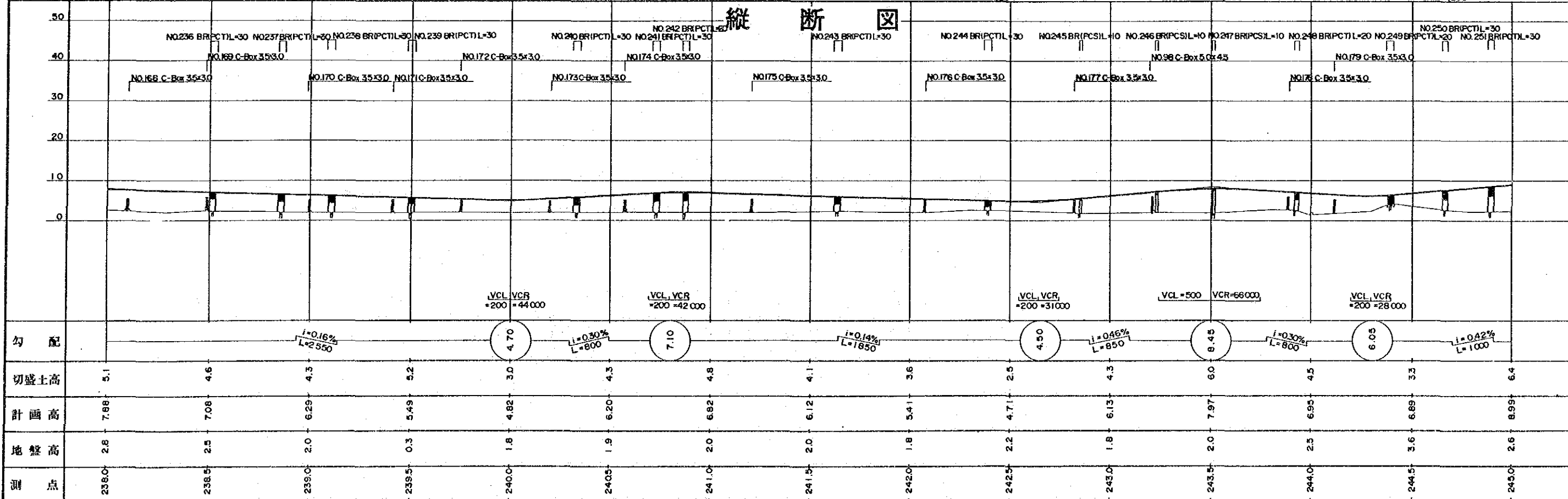
平面図

上海・南京間高速道路建設計画調査

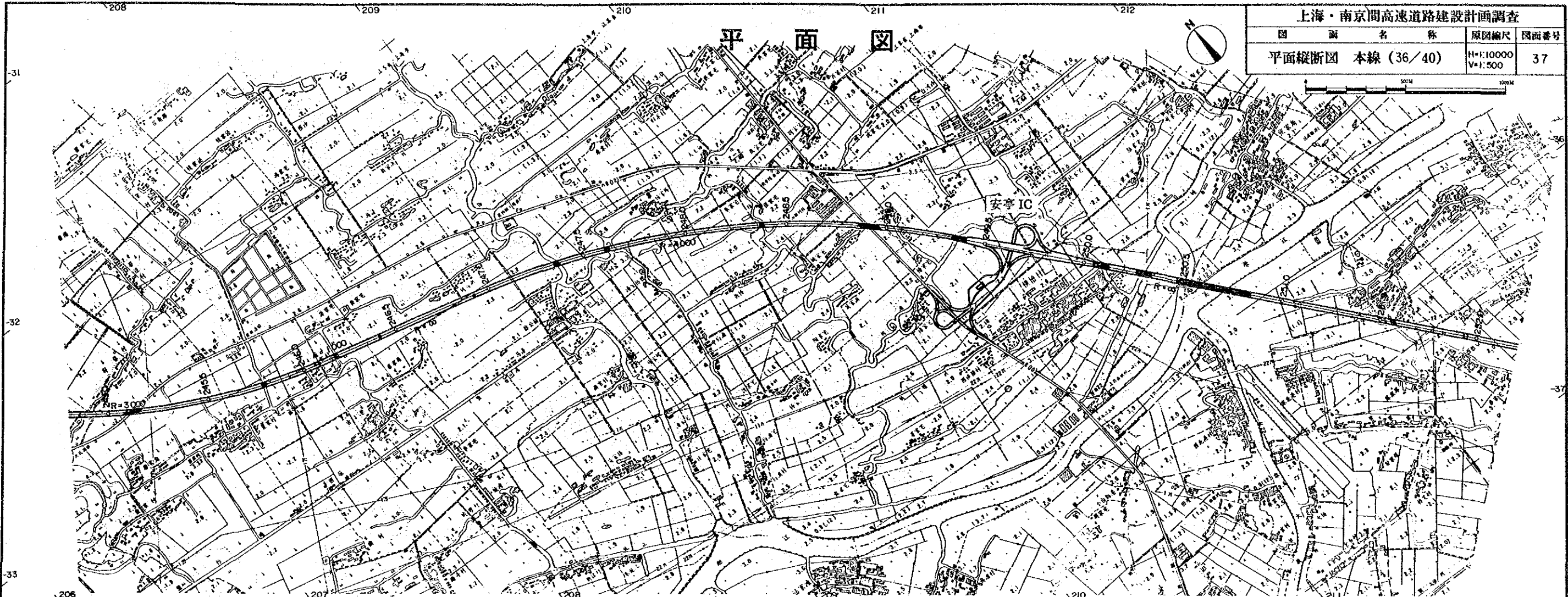
図面名称	原図縮尺	図面番号
平面縦断面図 本線 (35/40)	H=1:10000 V=1:500	36



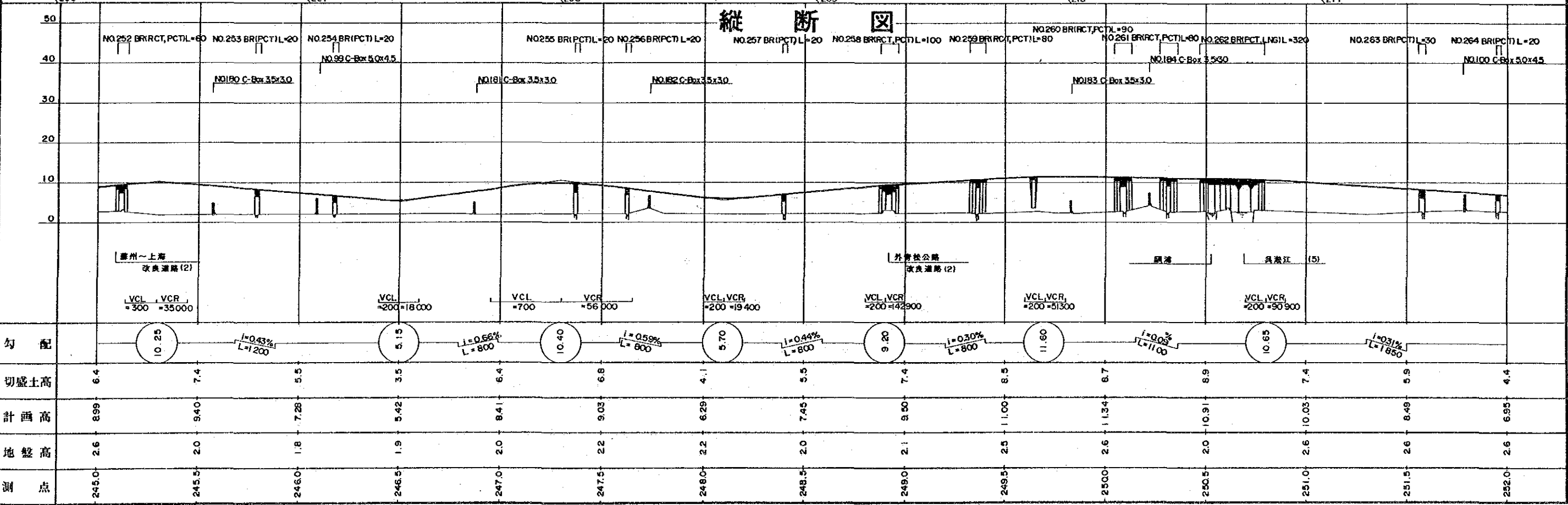
縦断面図



図面名称	原図縮尺	図面番号
平面縦断面図 本線 (36/40)	H=1:10000 V=1:500	37



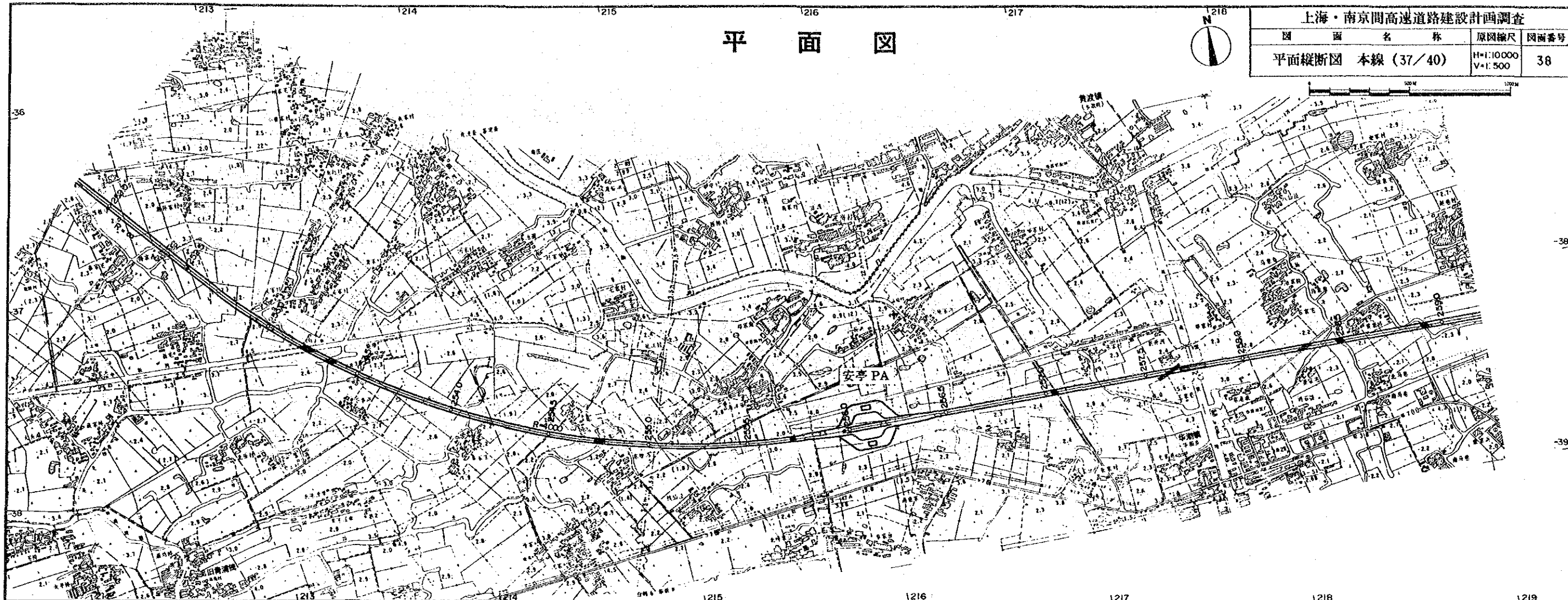
縦断面図



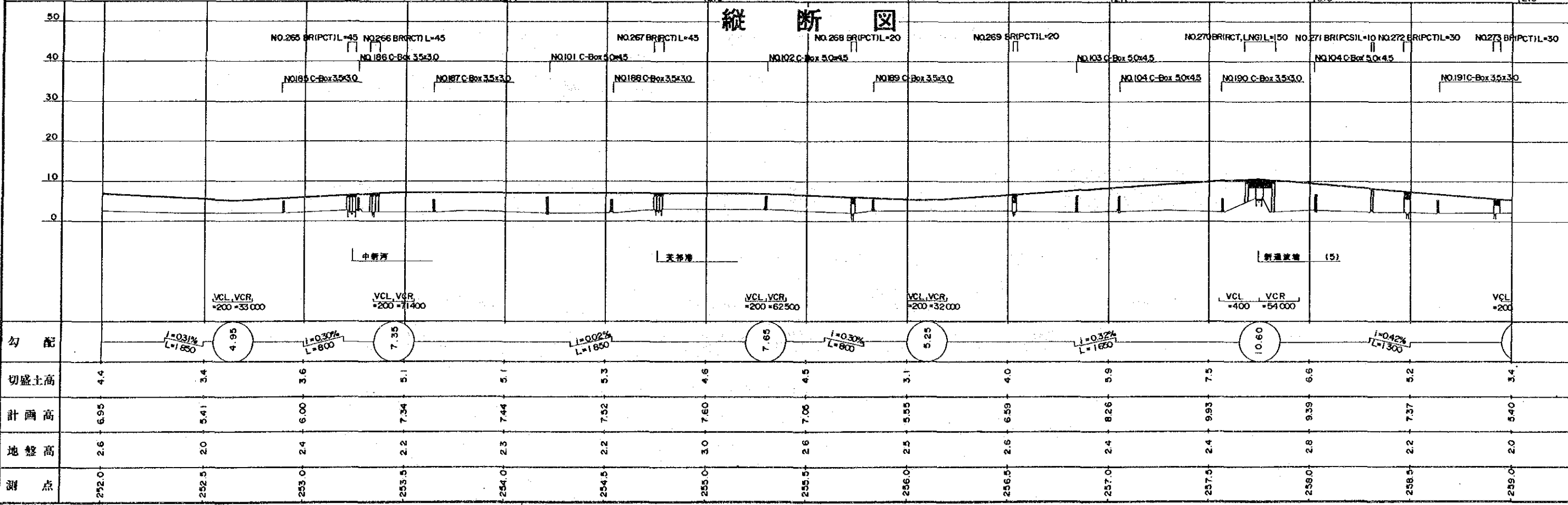
平面図

上海・南京間高速道路建設調査

図面名称	原図縮尺	図面番号
平面縦断面 本線 (37/40)	H=1:10000 V=1:500	38

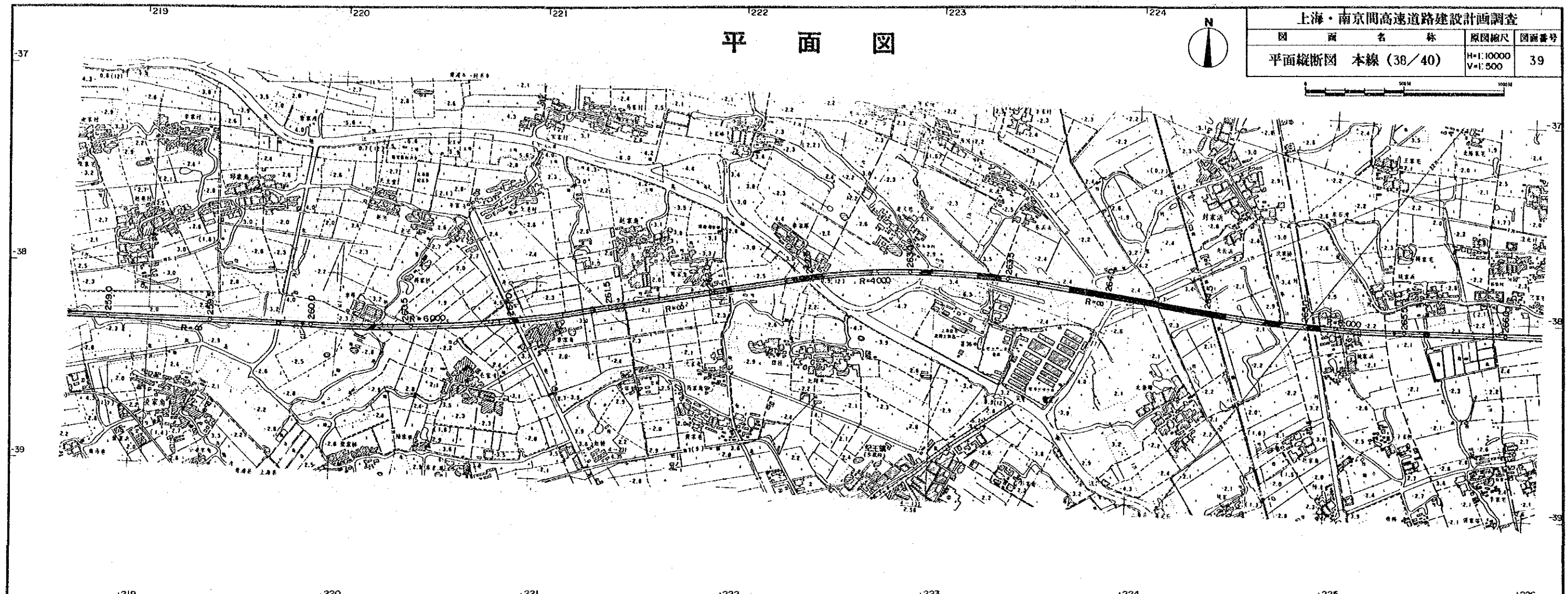


縦断面図

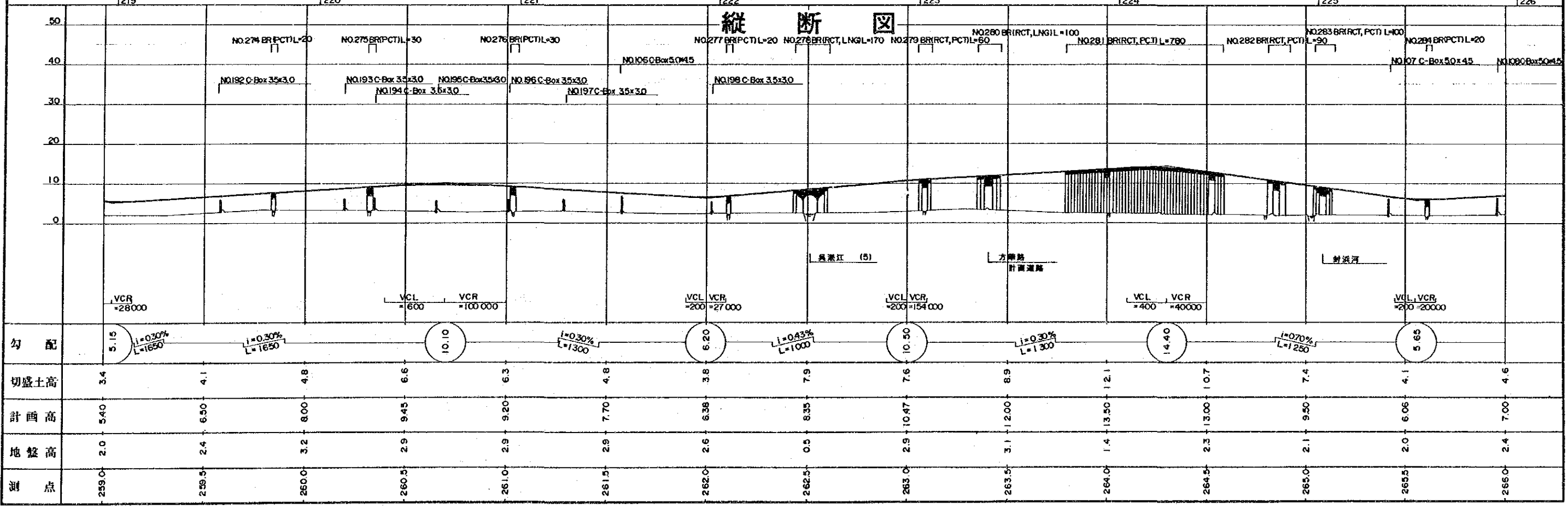


図面名称	原図縮尺	図面番号
平面縦断面図 本線 (38/40)	H=1:10000 V=1:500	39

平面図

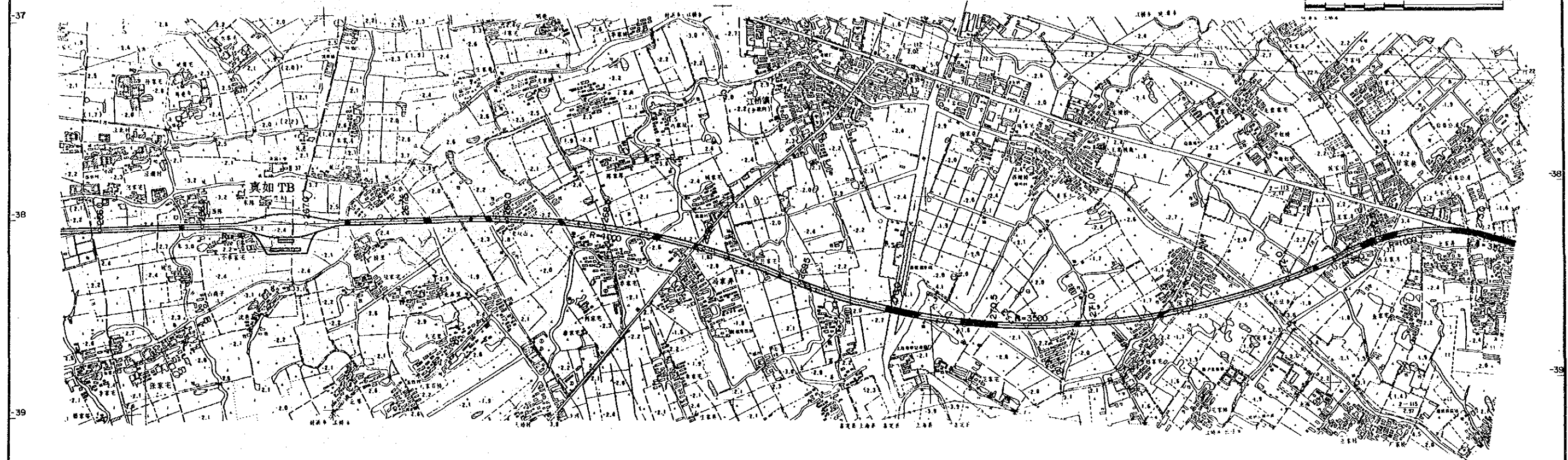
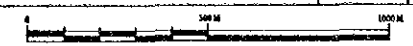
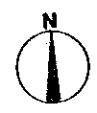


縦断面図




図面名称	原図縮尺	図面番号
平面縦断面 本線 (39/40)	H:1:10,000 V:1:500	40

平面図



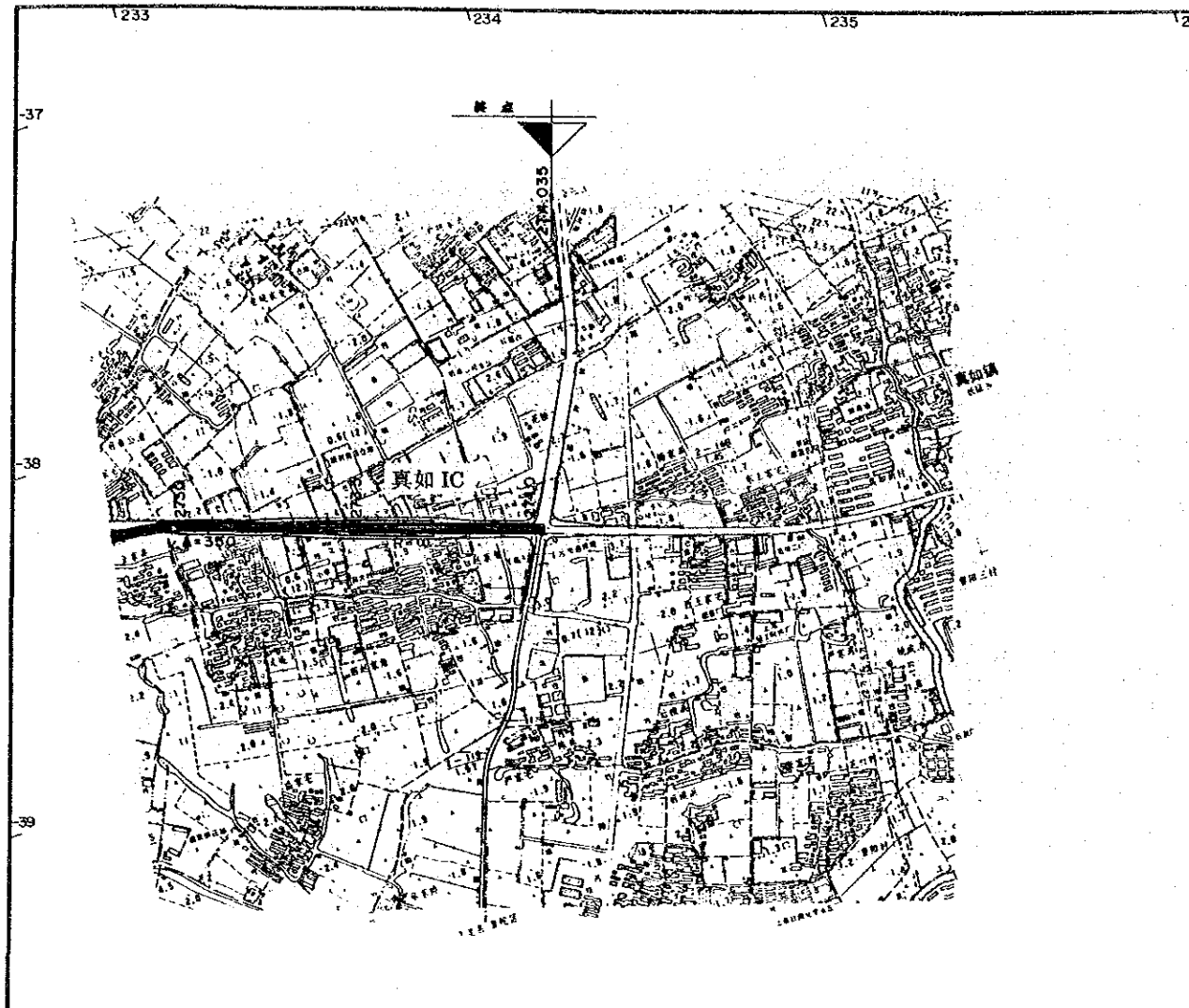
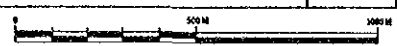
縦断面図



平面図



上海・南京間高速道路建設計画調査		
図面名称	原図縮尺	図面番号
平面縦断面 本線 (40/40)	H=1:10000 V=1:500	41



縦断面図

