

中華人民共和國
上海・南京間高速道路建設計画調査

最終報告書
第3巻：図面集

1987年12月
国際協力事業団

RY

JICA LIBRARY



1041504[0]

中華人民共和國
上海・南京間高速道路建設計画調査

最終報告書
第3卷：図面集

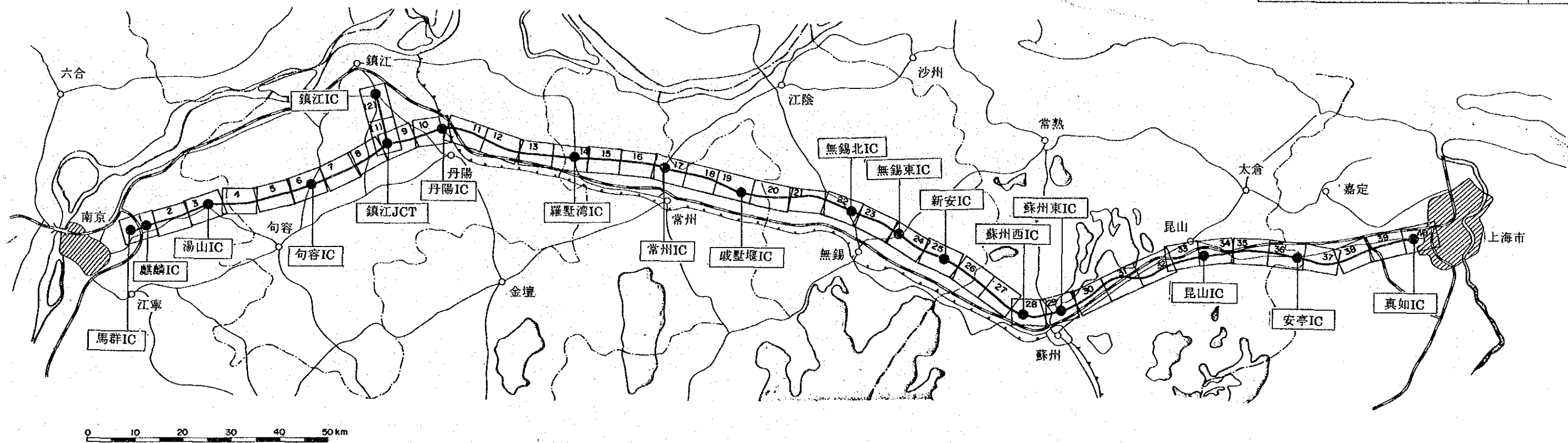
1987年12月
国際協力事業団

国際協力事業団
登録の国際協力事業団の名称

登録番号
17247

国際協力事業団	
受入 月日	'88. 3. 1
	105
登録No.	17247
	73.7
	SDF

登録
国際協力事業団



図面集目次

略号・記号

図面名称	図面番号
案内図	1
平面縦断面図 :	
本線 (1/40)~(40/40)	2~41
鎮江枝線 (1/2)~(2/2)	42,43
標準横断面図 :	
土工部	44
橋梁部	45
橋梁標準設計図 :	
上部工、PC中空床版橋	46
上部工、RC-T桁橋	47
上部工、PC-T桁橋	48
下部工、PILE BENT橋脚	49
下部工、杭柱式橋脚(1),(2)	50,51
下部工、杭式橋台	52
下部工、半重力式橋台(1),(2)	53,54
PIPE CULVERT標準設計図	55
BOX CULVERT標準設計図(1),(2)	56,57

図面名称	図面番号
INTERCHANGE MODEL設計図 :	
RAMP標準横断面図(1),(2)	58,59
麒麟IC(1),(2)	60,61
鎮江JCT(1),(2)	62,63
羅墅灣IC(1),(2)	64,65
無錫北IC(1),(2)	66,67
蘇州東IC(1),(2)	68,69
真如IC(1)	70
SERVICE AREA MODEL設計図 :	
陽澄湖SA	71
橋梁MODEL設計図 :	
京杭大運河橋	72
新孟河橋	73
無錫北IC橋	74
青陽港橋	75
吳淞江橋	76

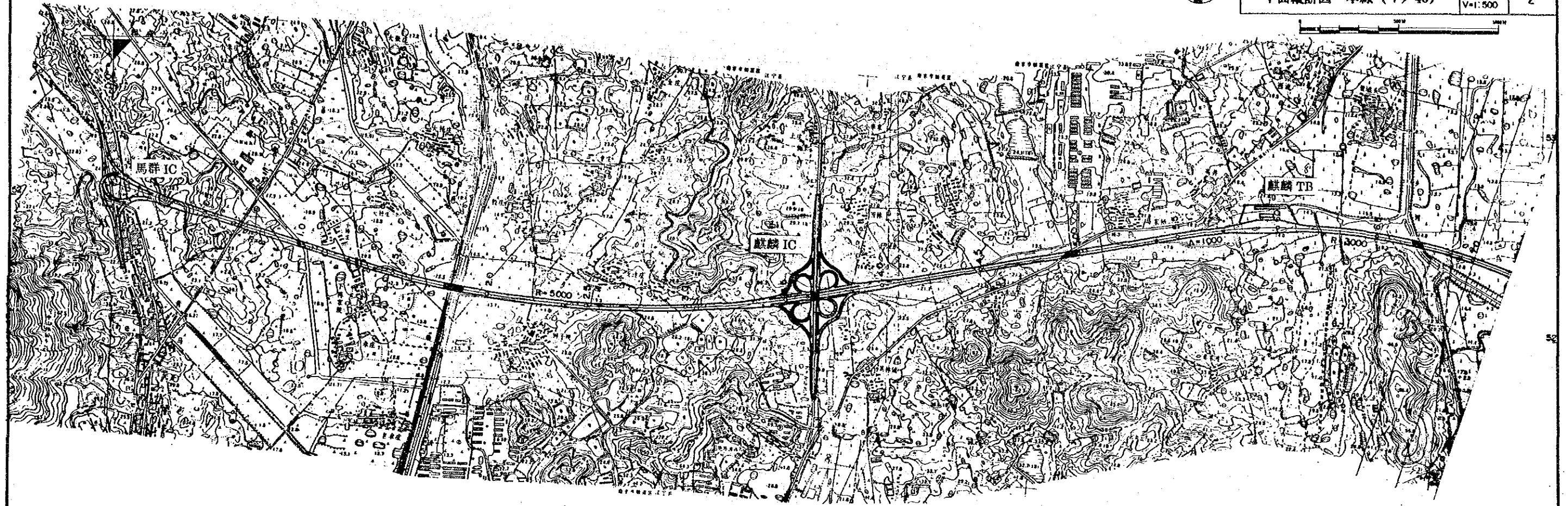
・ IC	INTERCHANGE
・ SA	SERVICE AREA
・ PA	PARKING AREA
・ TB	TOLL BARRIER
・ OV-BR (RD)	OVER-BRIDGE (道路橋)
・ OV-BR (WT)	OVER-BRIDGE (水路橋)
・ C-BOX 3.5×3.0	CULVERT BOX 3.5m×3.0m
・ C-BOX 5.0×4.5	CULVERT BOX 5.0m×4.5m
・ BR (PCS)	PC中空床版橋
・ BR (RCT)	RC-T桁橋
・ BR (PCT)	PC-T桁橋
・ BR (LNG)	長支間 (≧40m)橋
・ L	橋長
・ VCL	縦断面曲線長 (m)
・ VCR	縦断面曲線半径 (m)
・ 19	平面縦断面図 本線 (19/40)
・ (1)	平面縦断面図 鎮江枝線 (1/2)

注記 : この図面集は右上の表題に表示した縮尺で作成された原図を2分の1に縮小したものである。

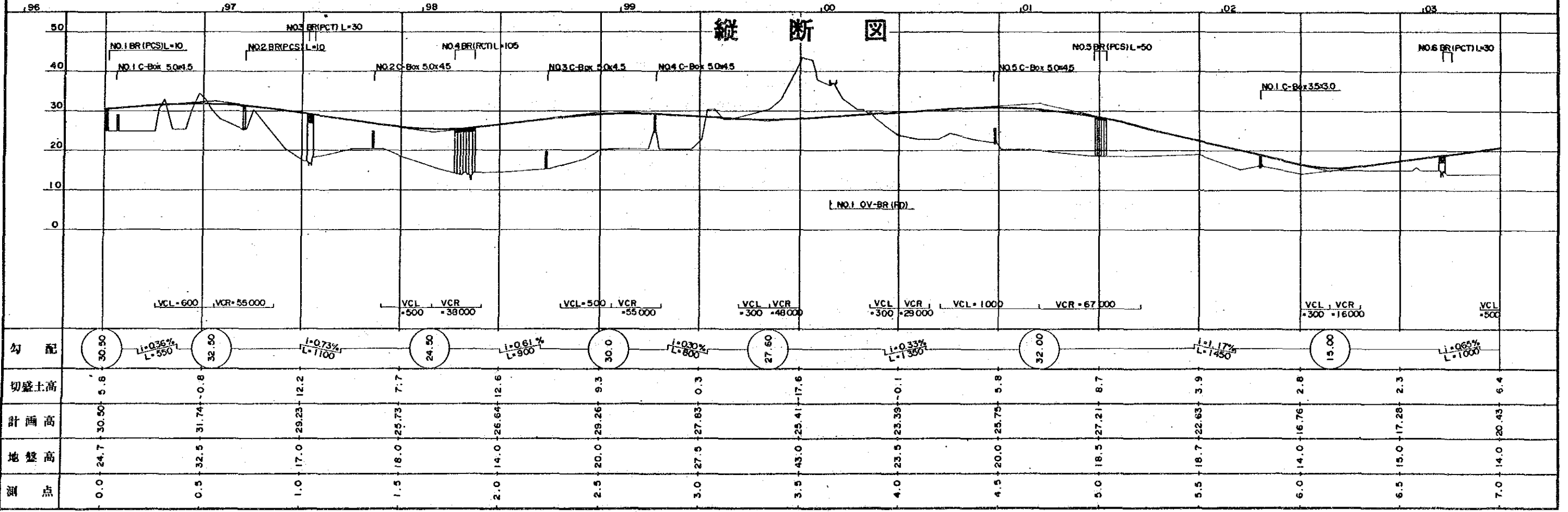
平面图



上海·南京間高速道路建設調査		
圖名	原圖縮尺	圖面番号
平面縦断面圖 本線 (1/40)	H=1:10000 V=1:500	2



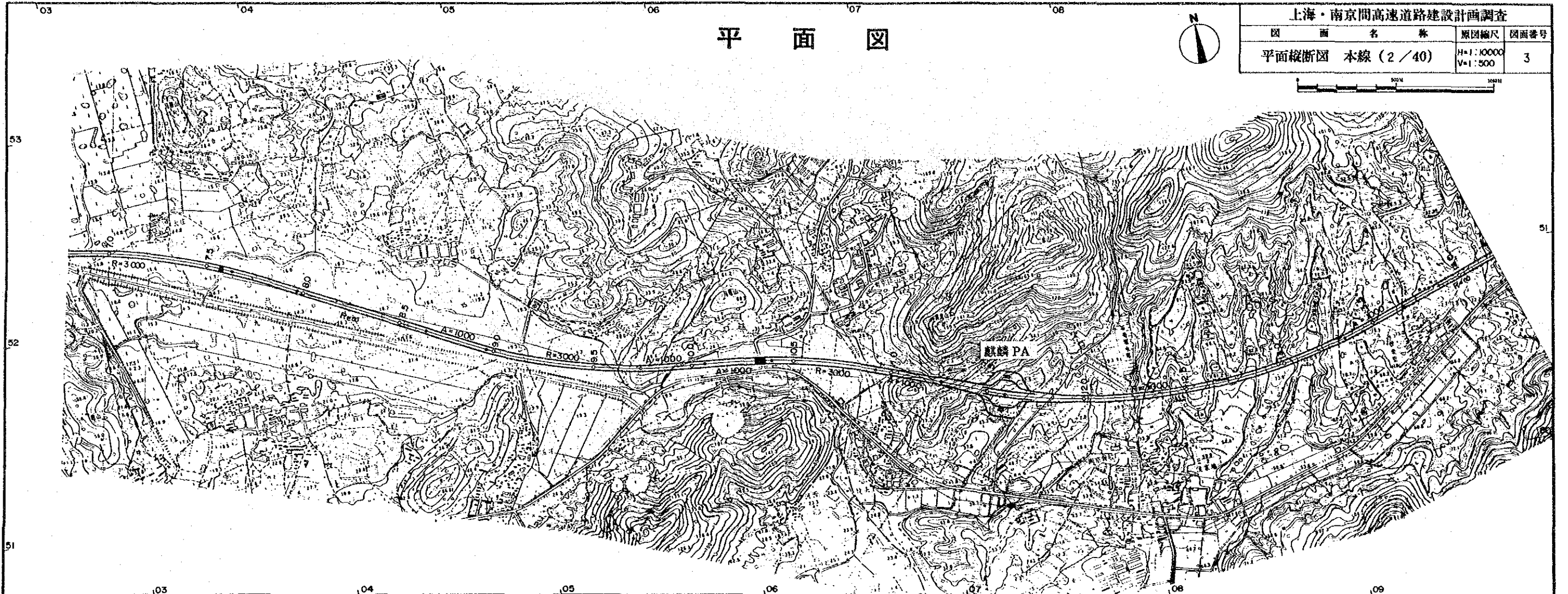
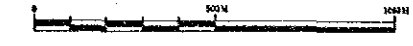
縦断面図



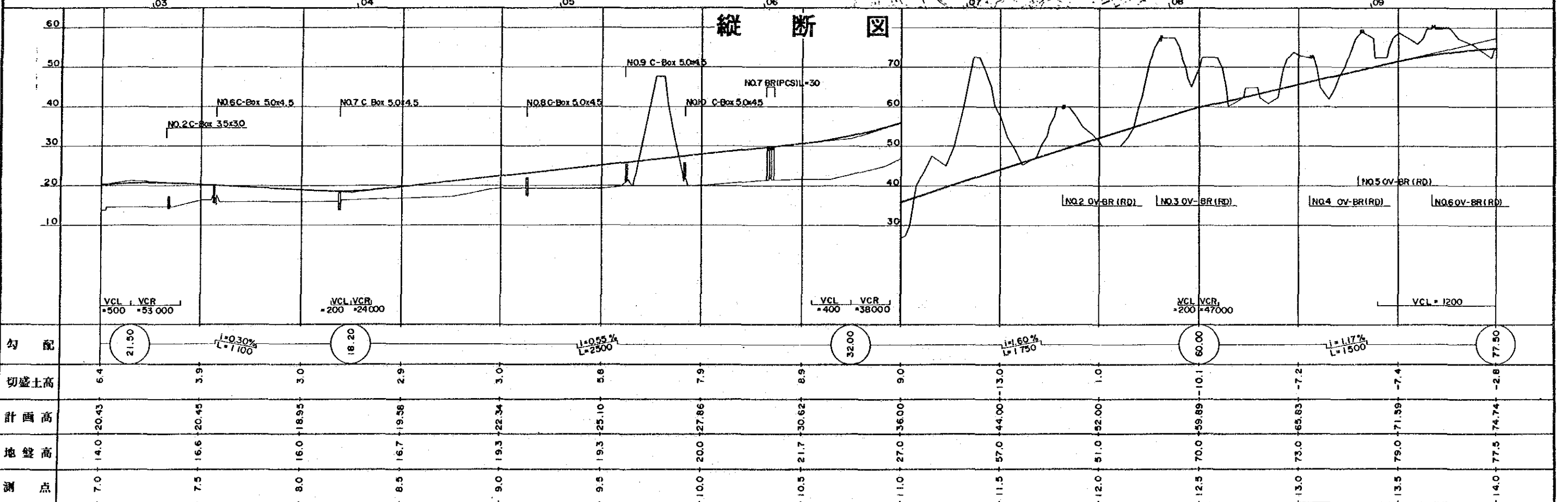
平面図

上海・南京間高速道路建設計画調査

図面名称	原図縮尺	図面番号
平面縦断面 本線 (2/40)	H=1:10000 V=1:500	3



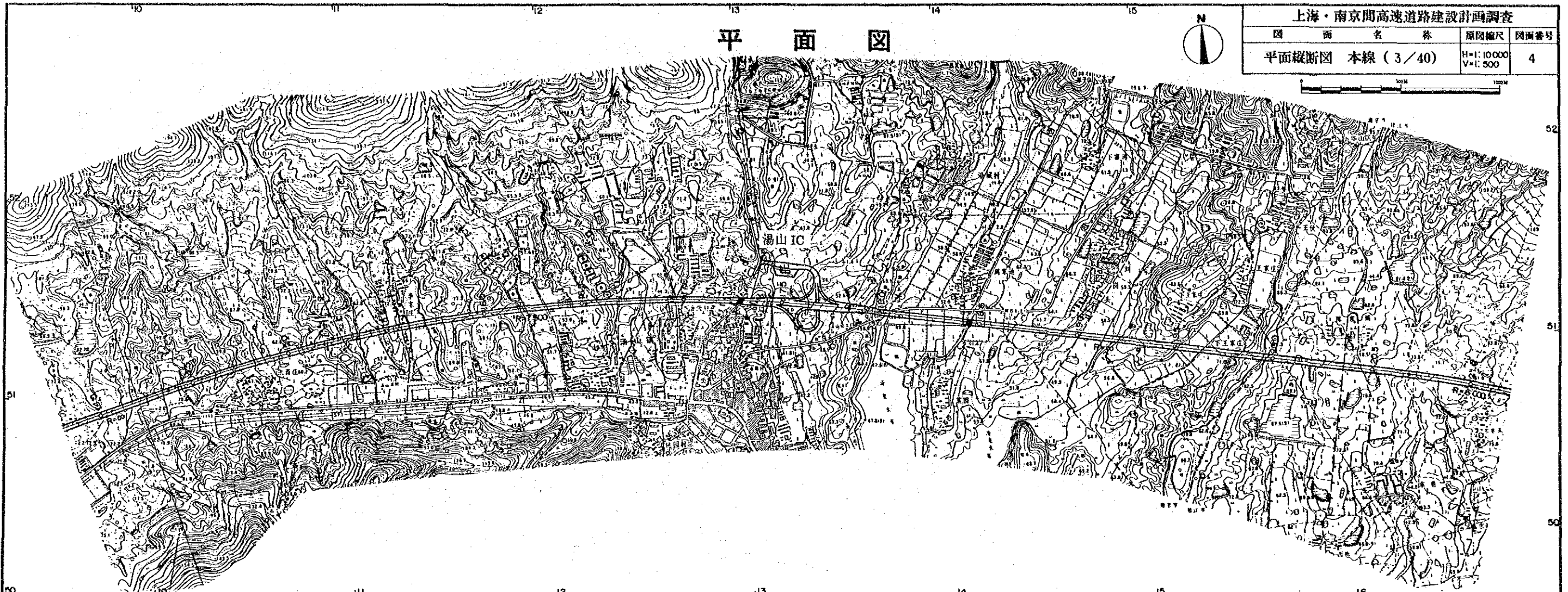
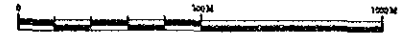
縦断面図



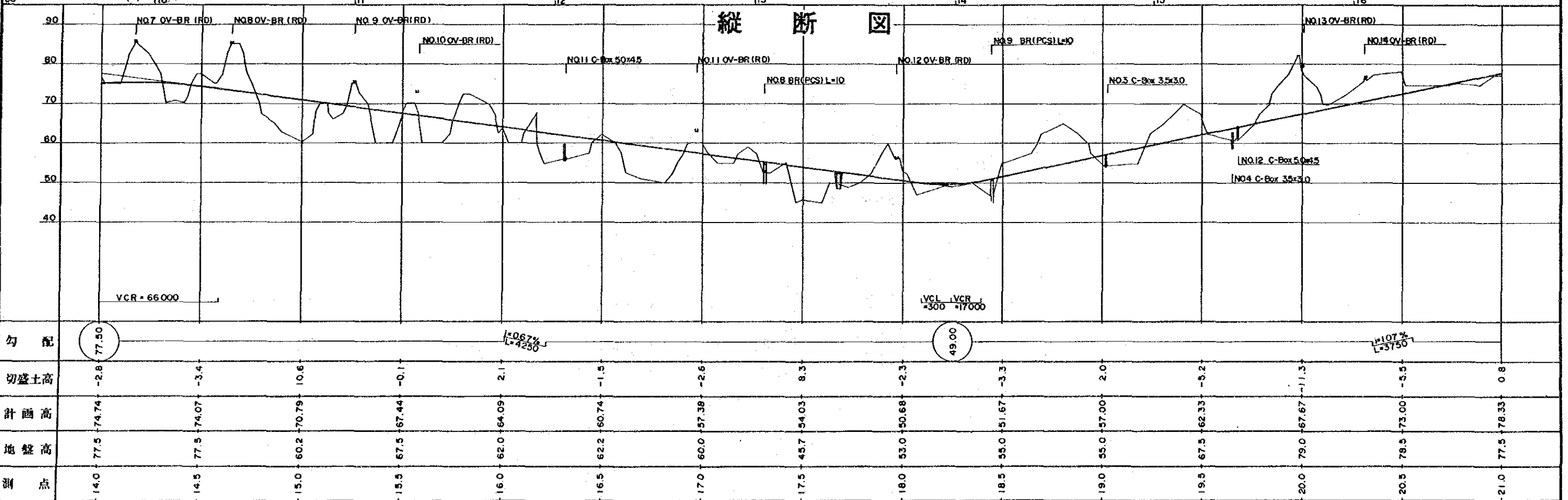
平面図

上海・南京間高速道路建設計画調査

図面名称	原図縮尺	図面番号
平面縦断図 本線 (3/40)	H=1:10,000 V=1:500	4



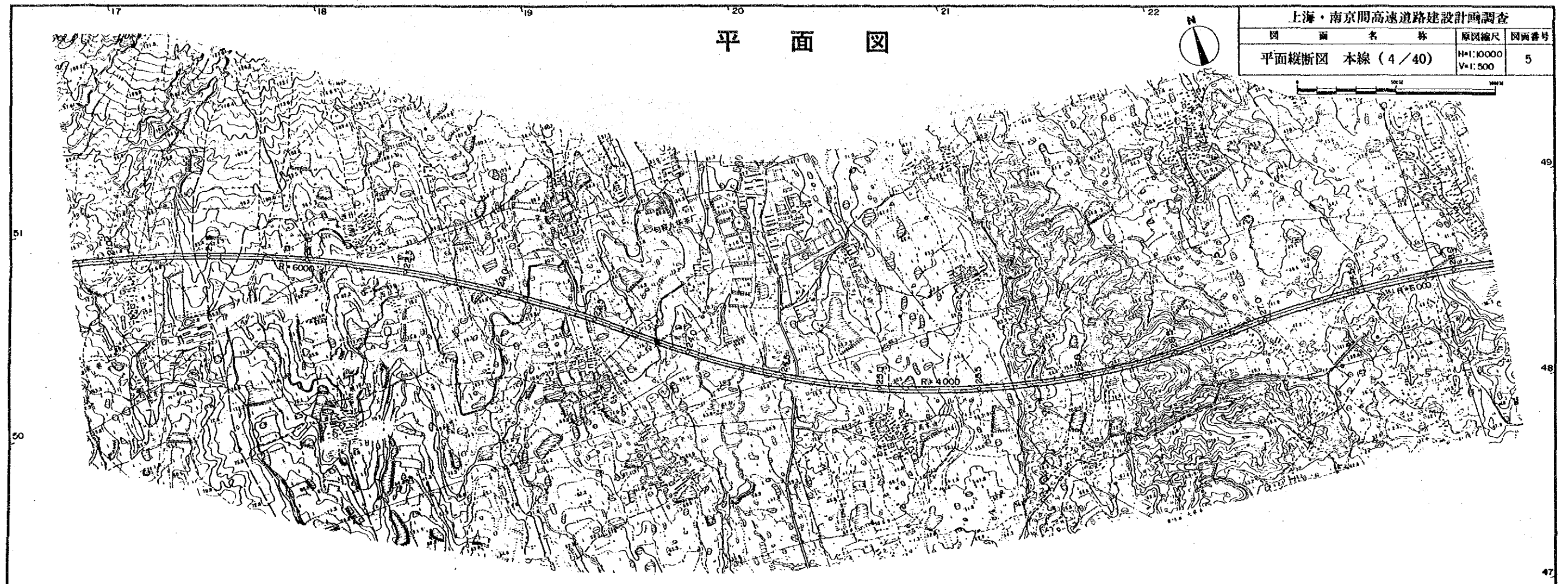
縦断図



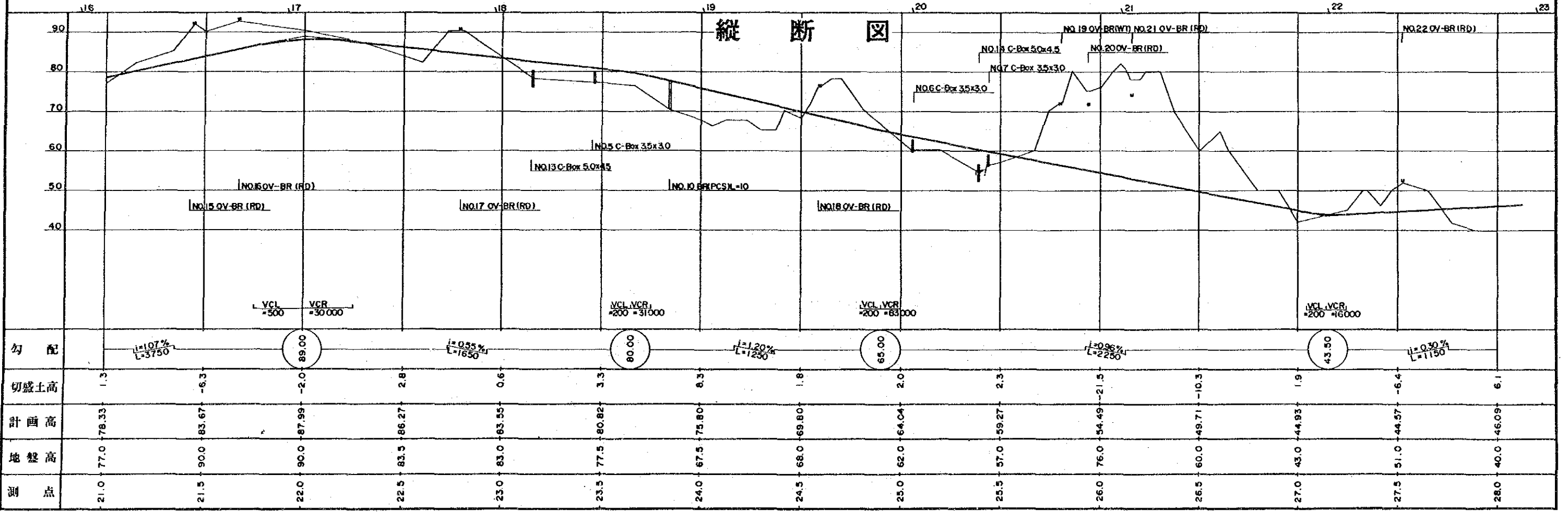
平面图

上海・南京間高速道路建設調査

圖 名 稱	原圖縮尺	圖號
平面縱斷圖 本線 (4/40)	H=1:10000 V=1:500	5



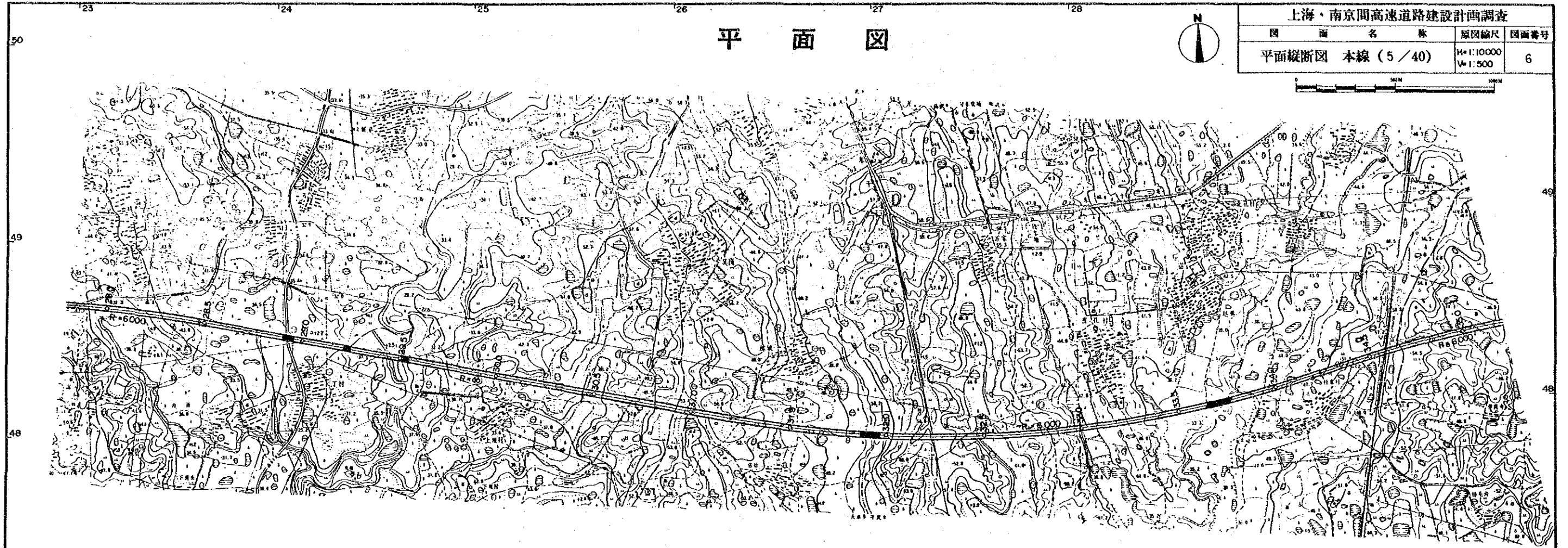

縦断図



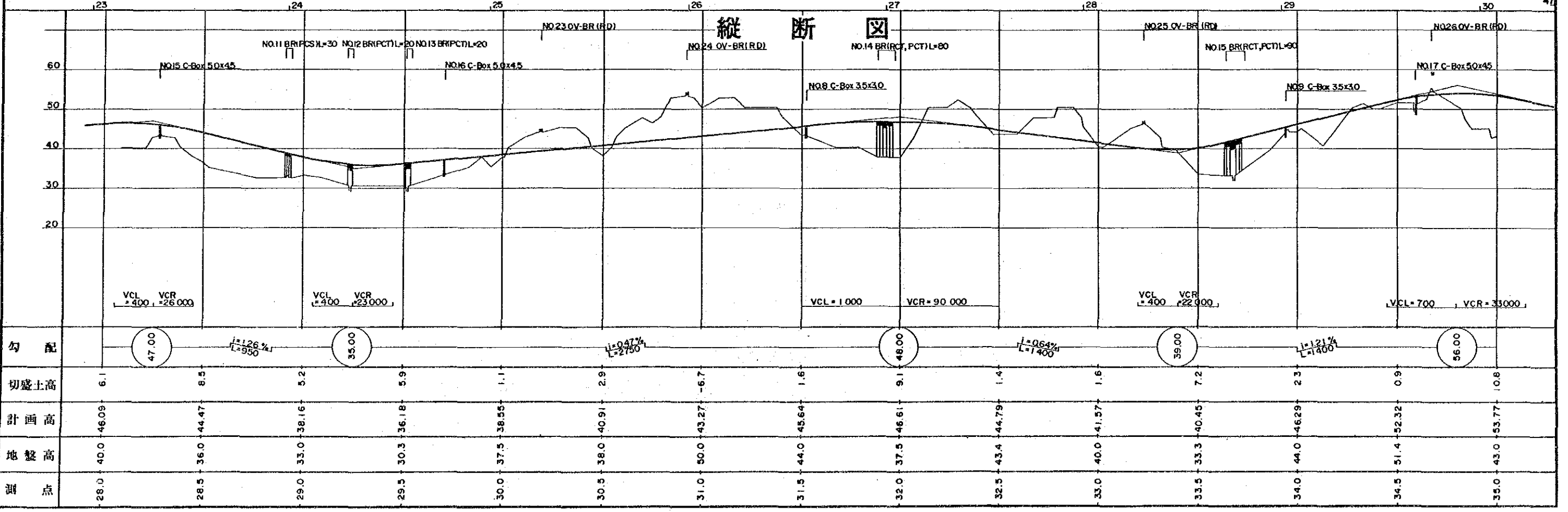
平面図

上海・南京間高速道路建設計画調査

図面名称	原図縮尺	図面番号
平面縦断面 本線 (5/40)	H=1:10000 V=1:500	6



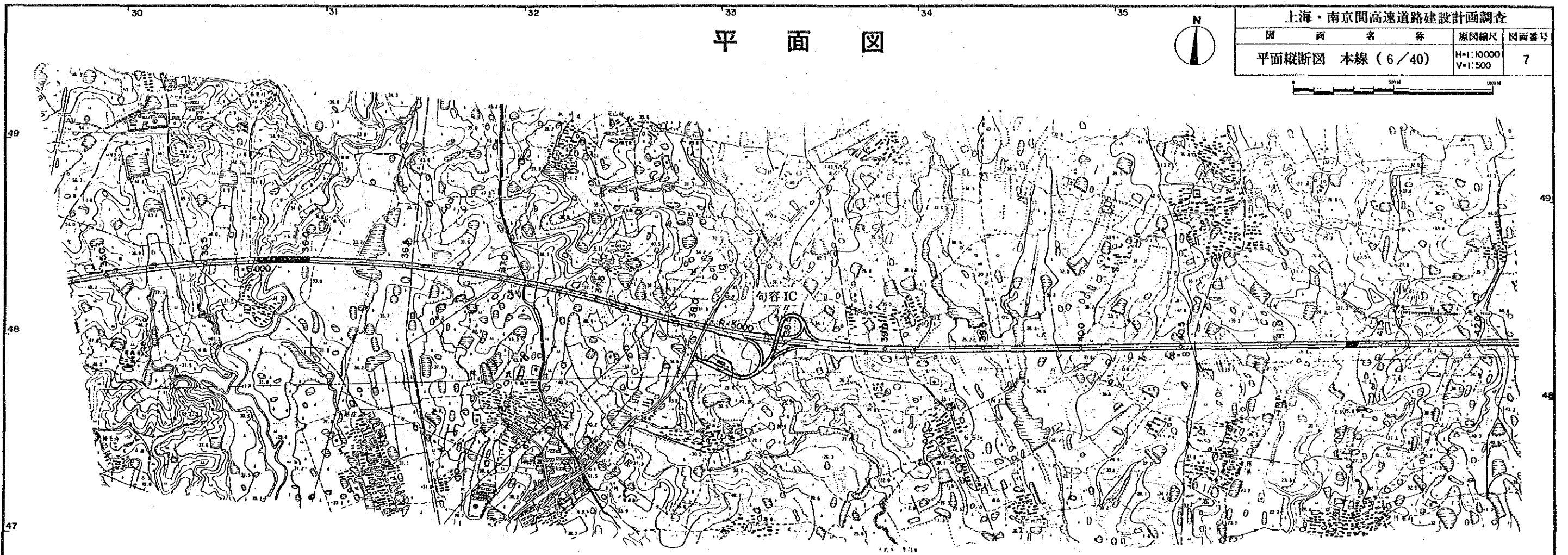

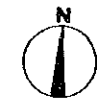
縦断面図



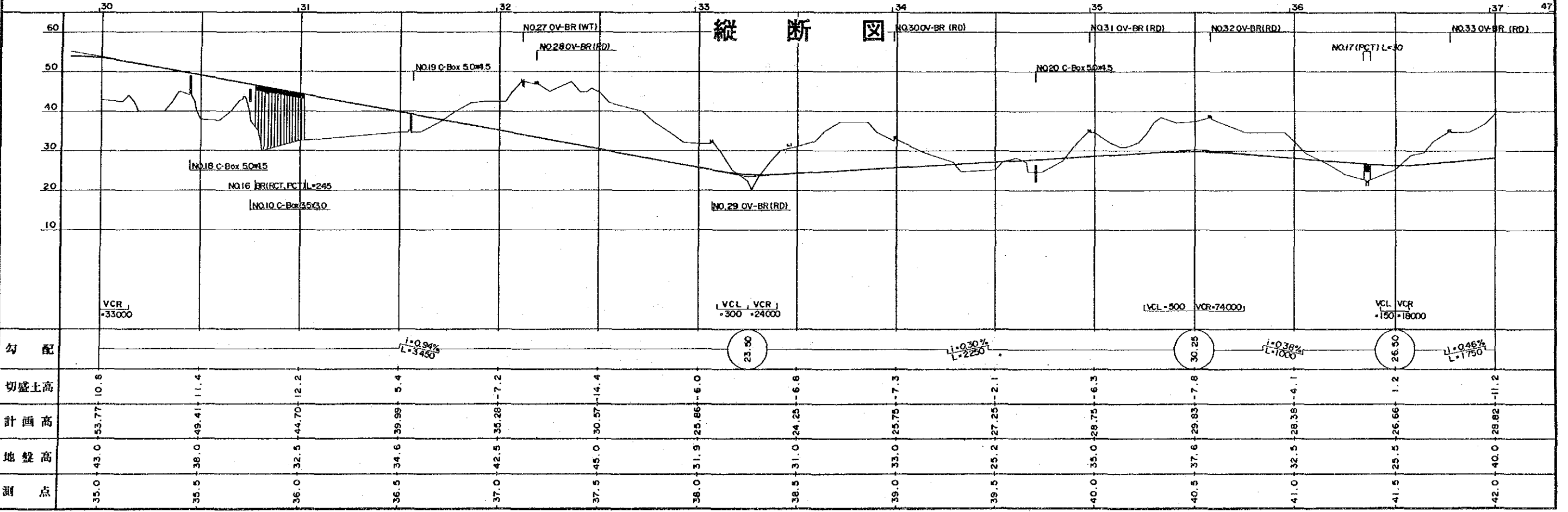
平面図

上海・南京間高速道路建設計画調査

図面名称	原図縮尺	図面番号
平面縦断面図 本線(6/40)	H=1:10000 V=1:500	7



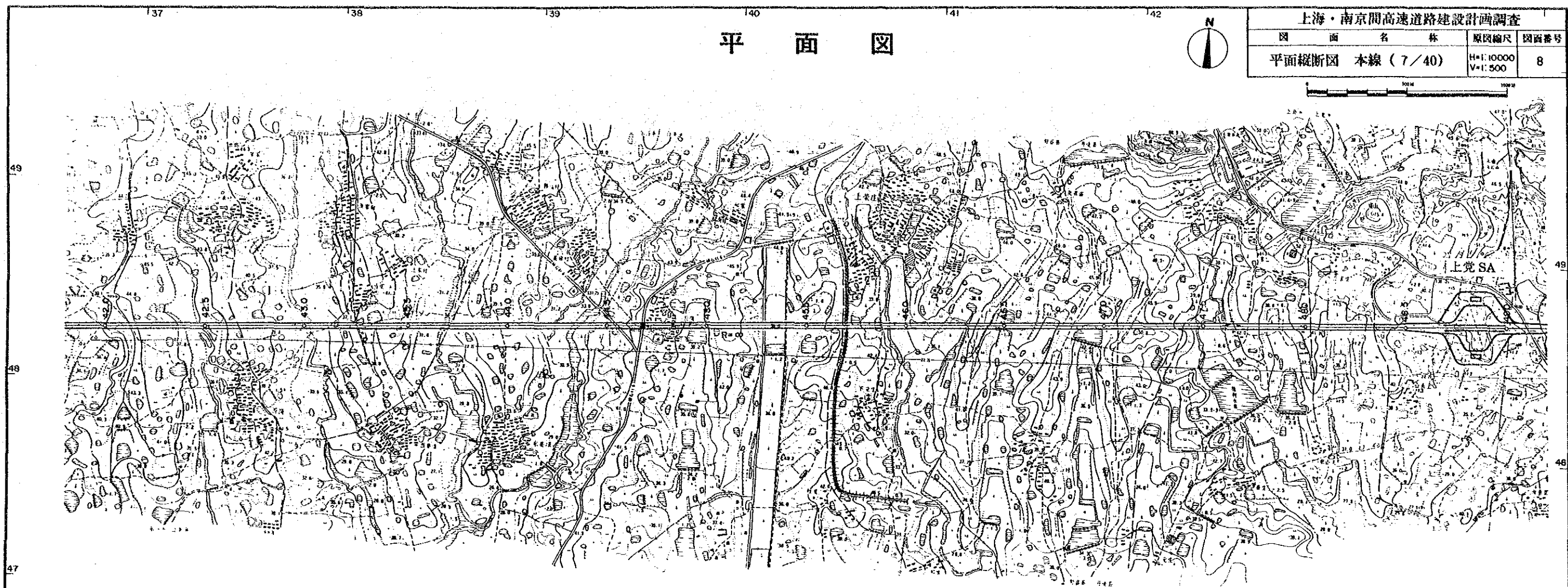
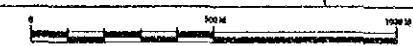
縦断面図



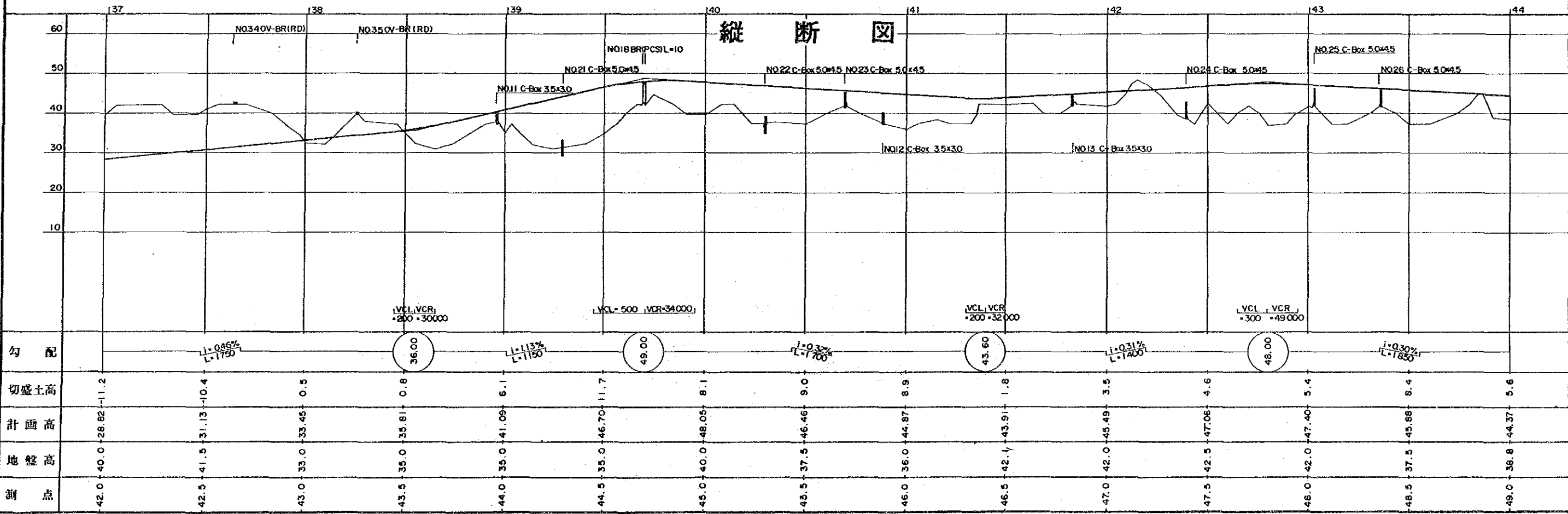
平面図

上海・南京間高速道路建設計画調査

図面名称	原図縮尺	図面番号
平面縦断面図 本線(7/40)	H=1:10000 V=1:500	8



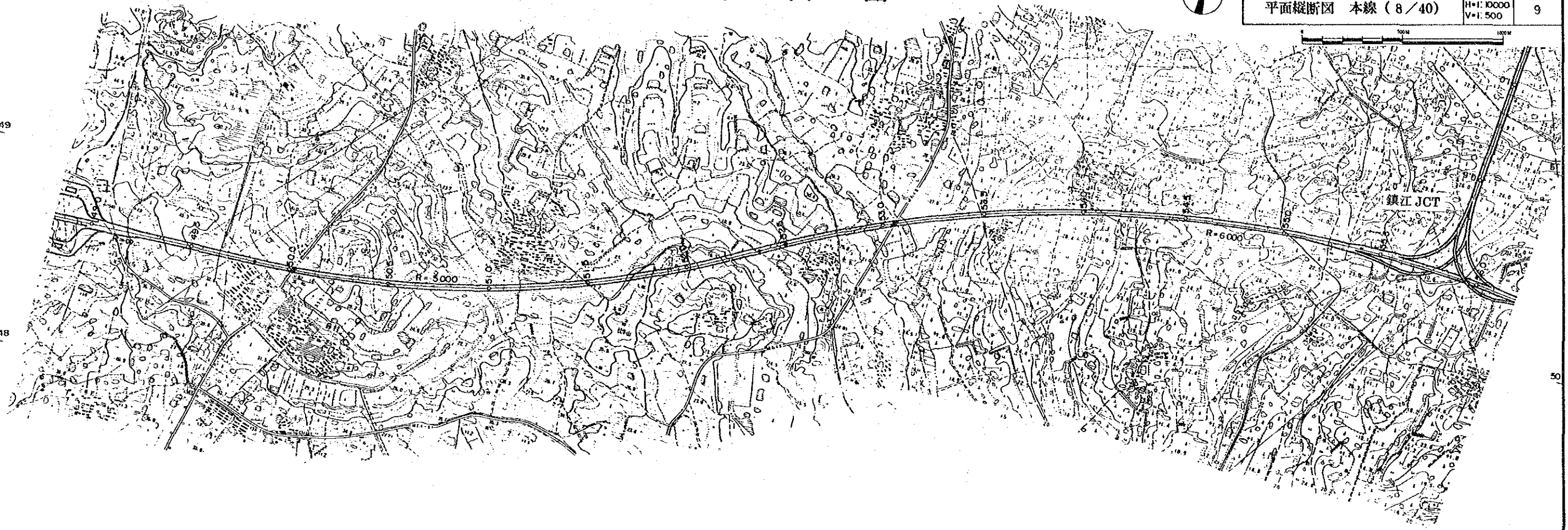
縦断面図



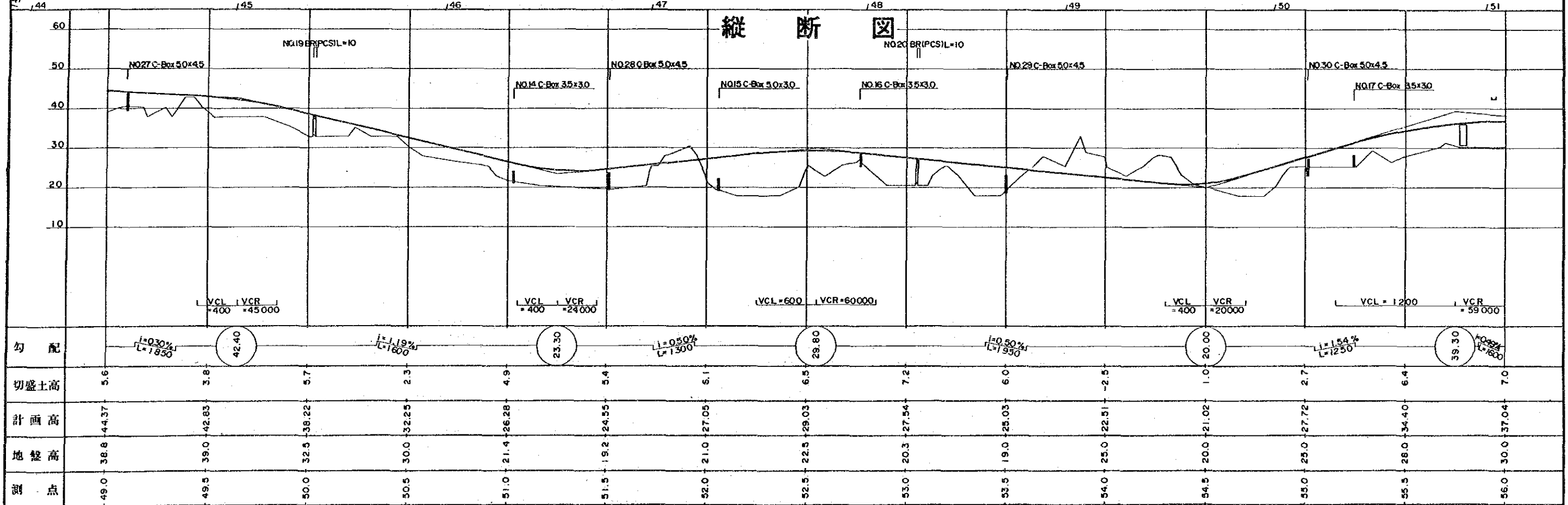
平面図

上海・南京間高速道路建設調査

図面名称	原図縮尺	図面番号
平面縦断面 本線 (8/40)	H=1:10000 V=1:500	9



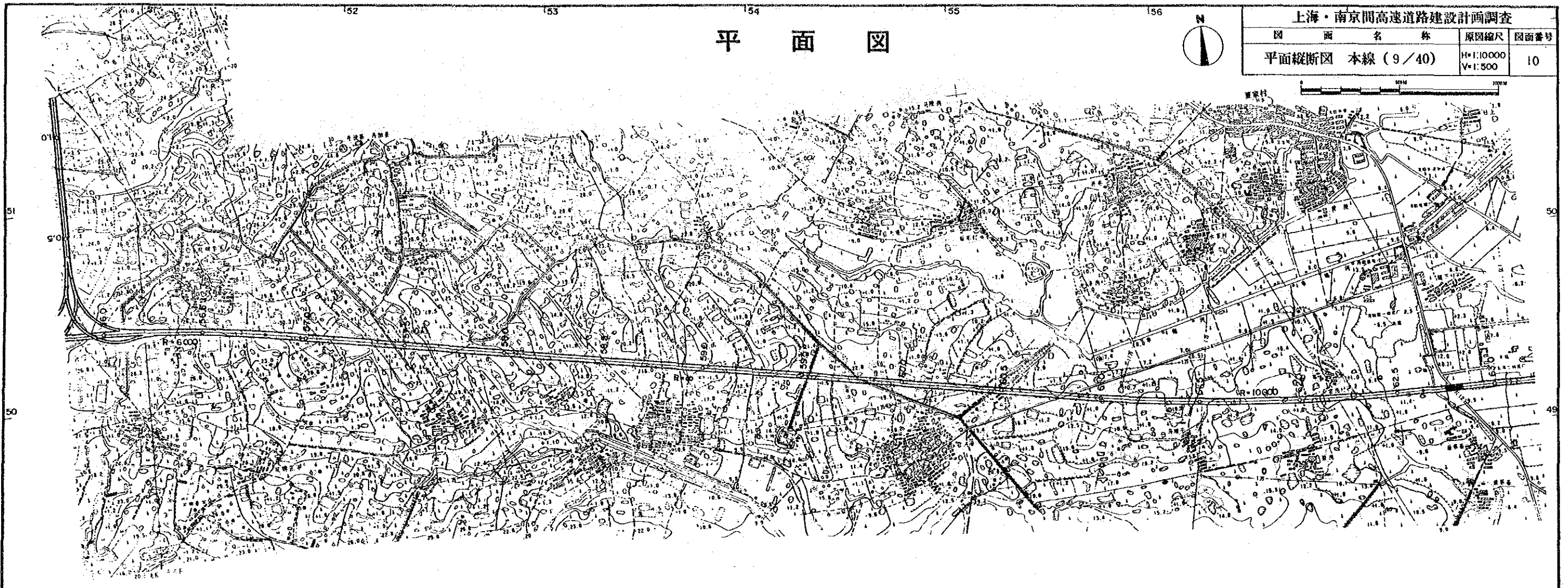
縦断面図



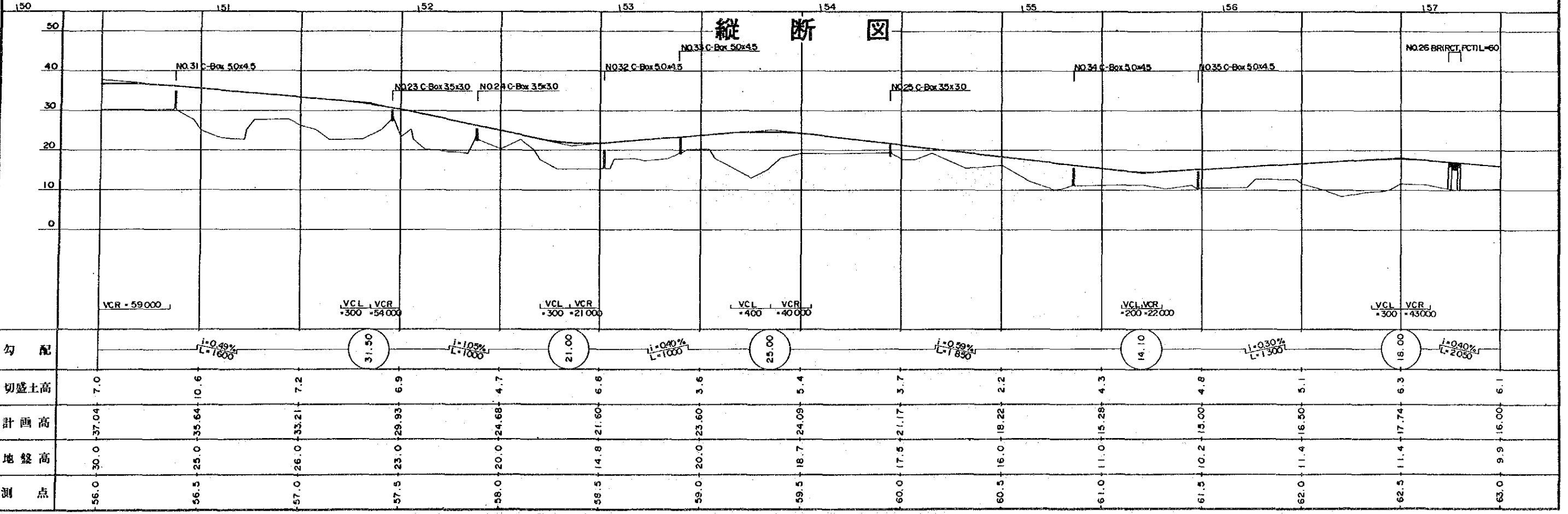
平面図

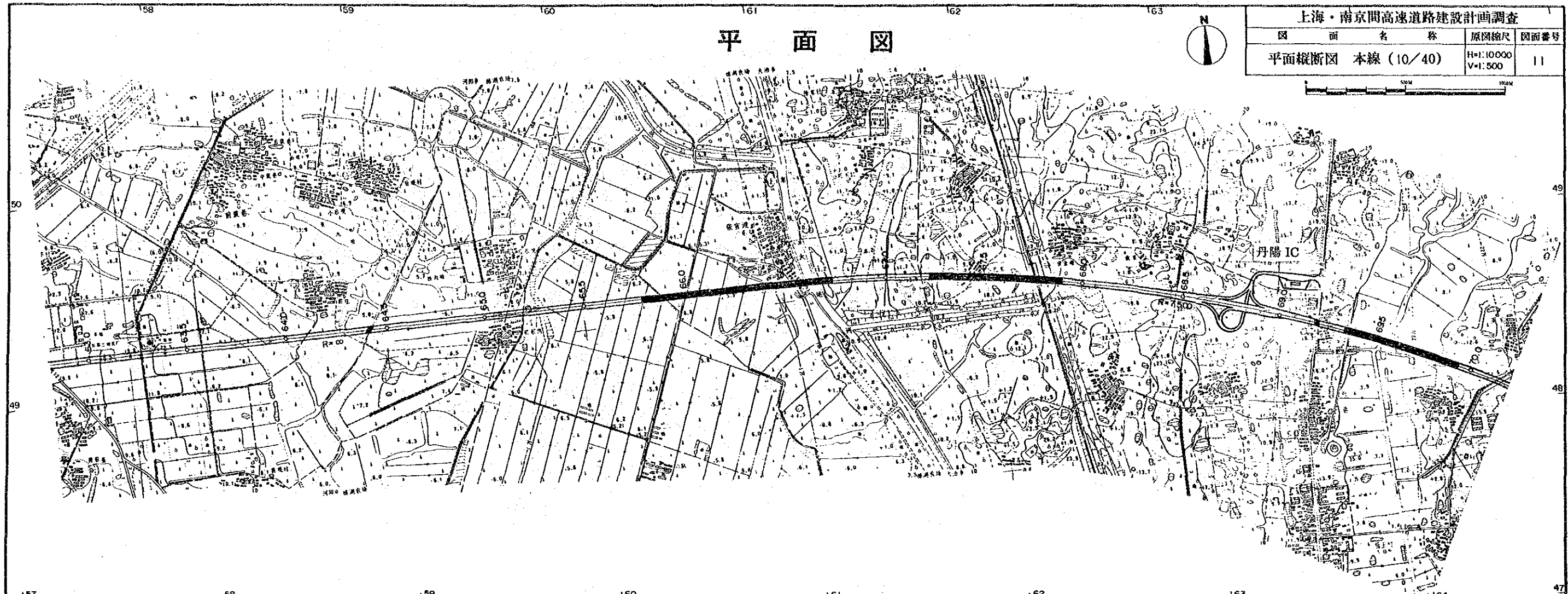
上海・南京間高速道路建設計画調査

図面名称	原因縮尺	図面番号
平面縦断面図 本線(9/40)	H=1:10000 V=1:500	10

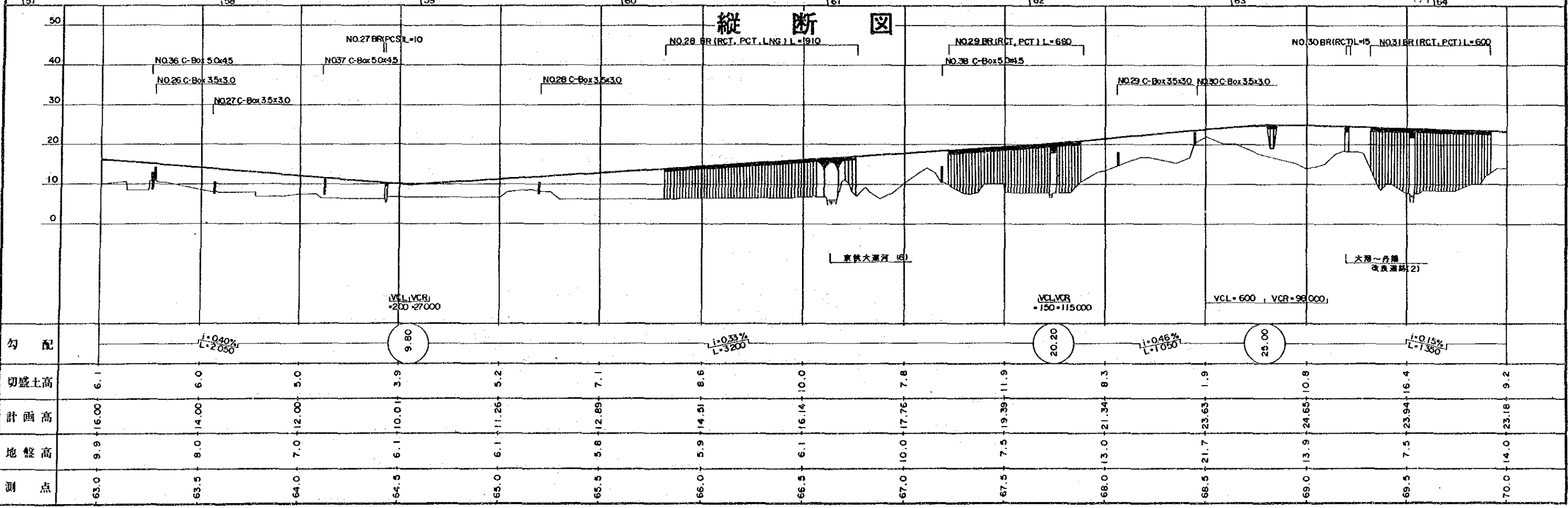


縦断面図





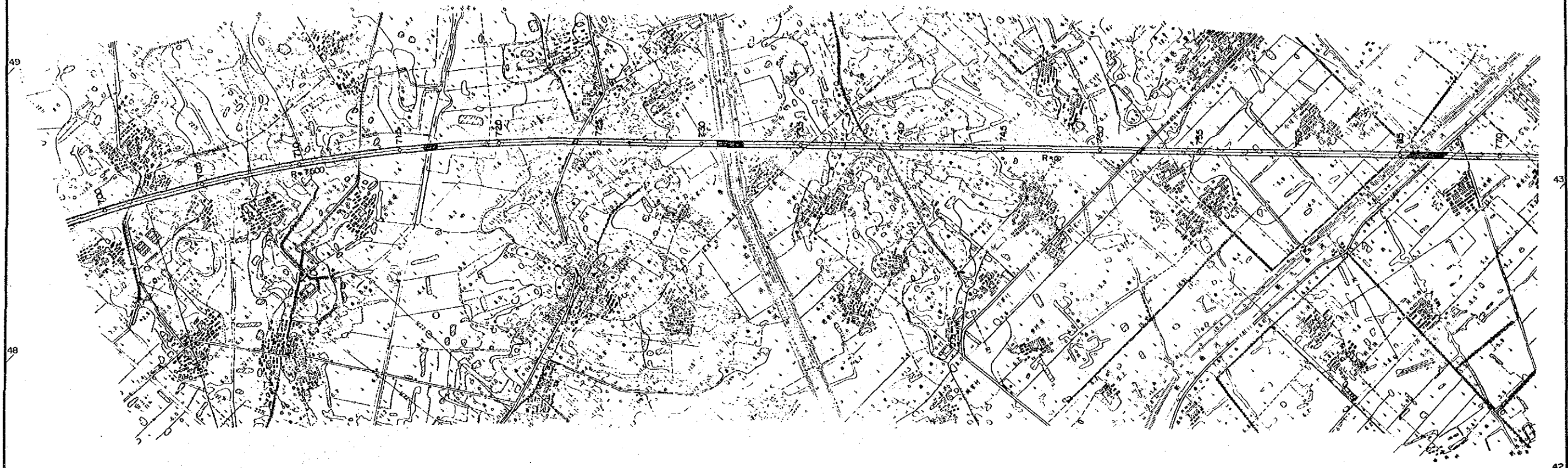

上海・南京間高速道路建設計画調査		
図面名称	原図縮尺	図面番号
平面縦断面図 本線 (10/40)	H=1:10000 V=1:500	11



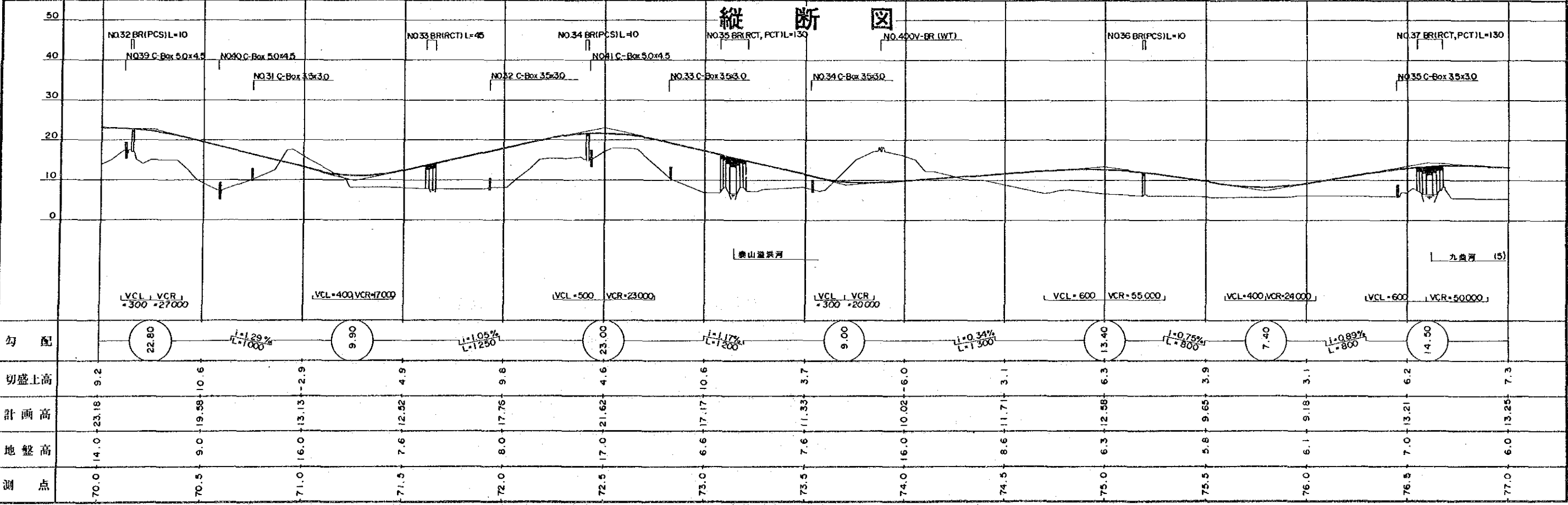
平面図

上海・南京間高速道路建設計画調査

図面名称	原図縮尺	図面番号
平面縦断図 本線 (11/40)	H:1:10000 V:1:500	12



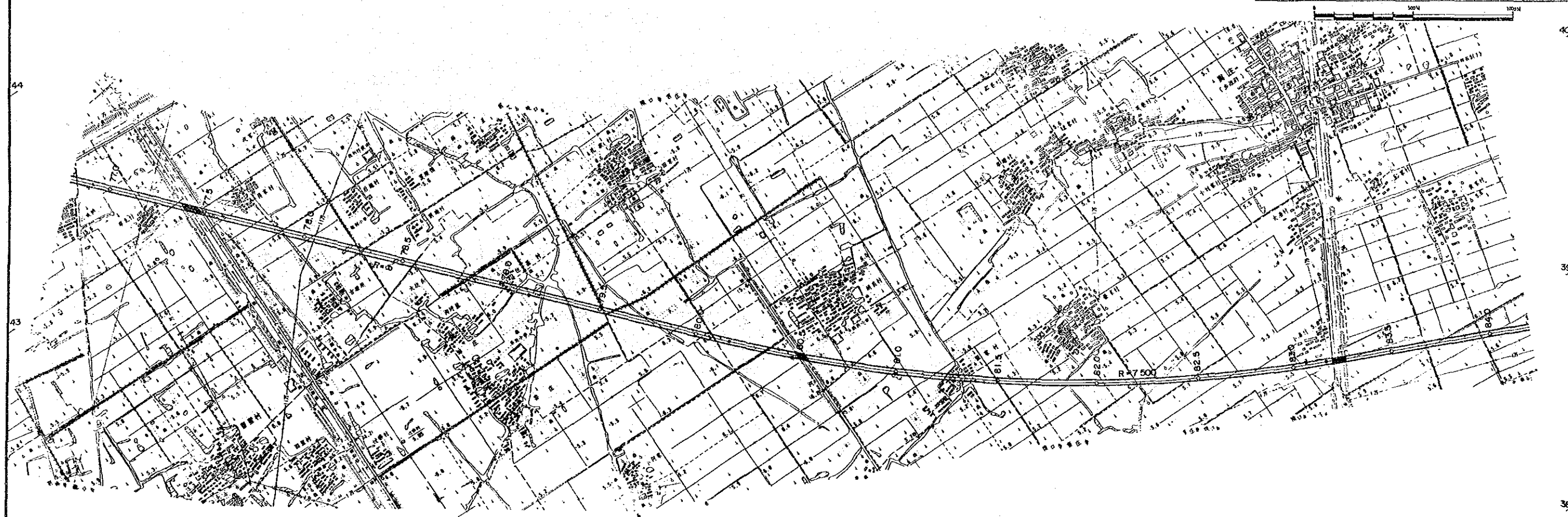
縦断図



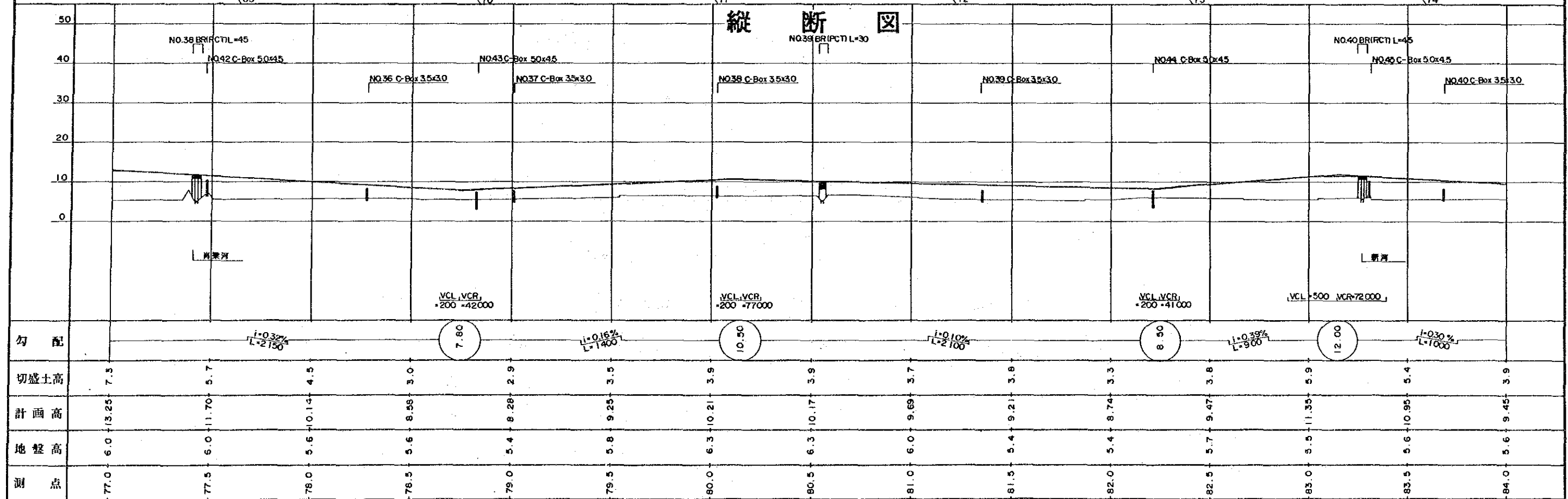
平面図

上海・南京間高速道路建設設計調査

図面名称	原図縮尺	図面番号
平面縦断面図 本線 (12/40)	H=1:10000 V=1:500	13



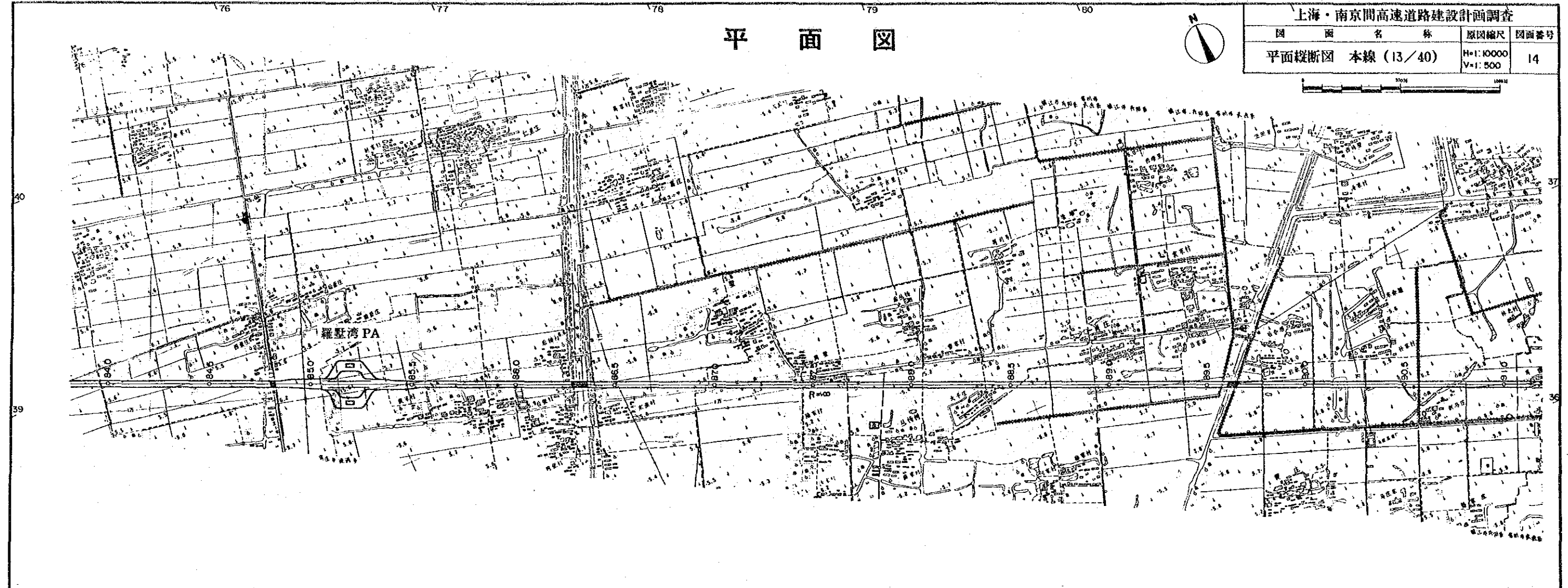
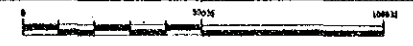
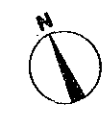
縦断面図



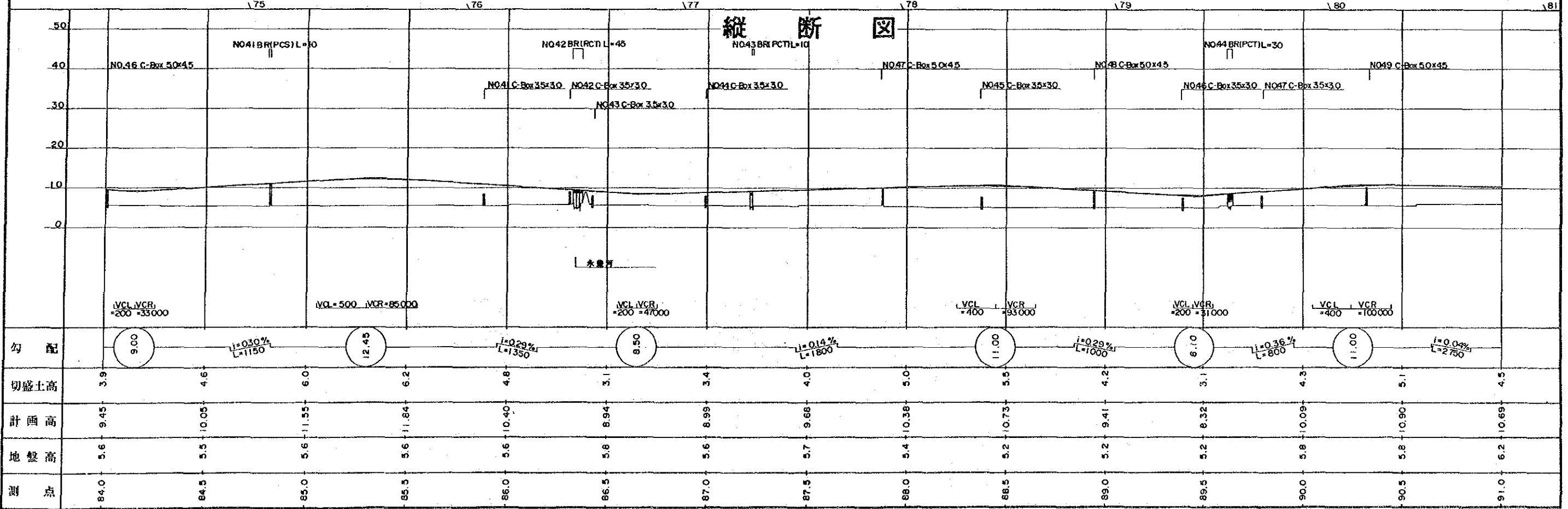
平面図

上海・南京間高速道路建設計画調査

図面名称	原因縮尺	図面番号
平面縦断面図 本線 (13/40)	H=1:10000 V=1:500	14



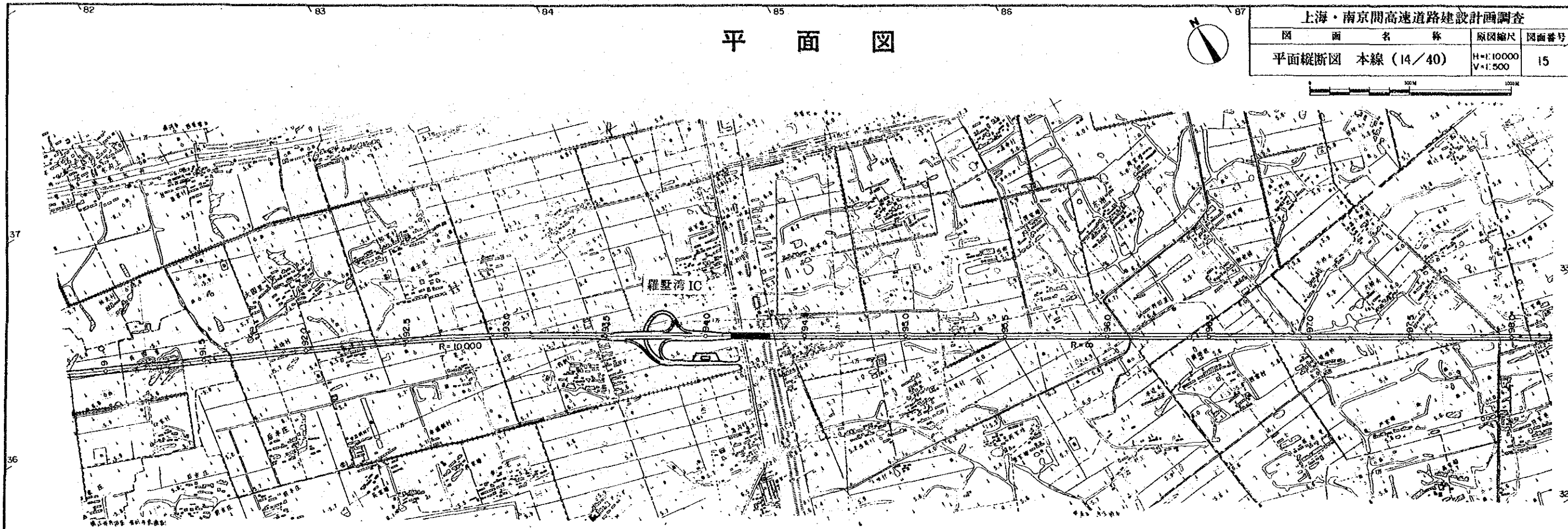

縦断面図



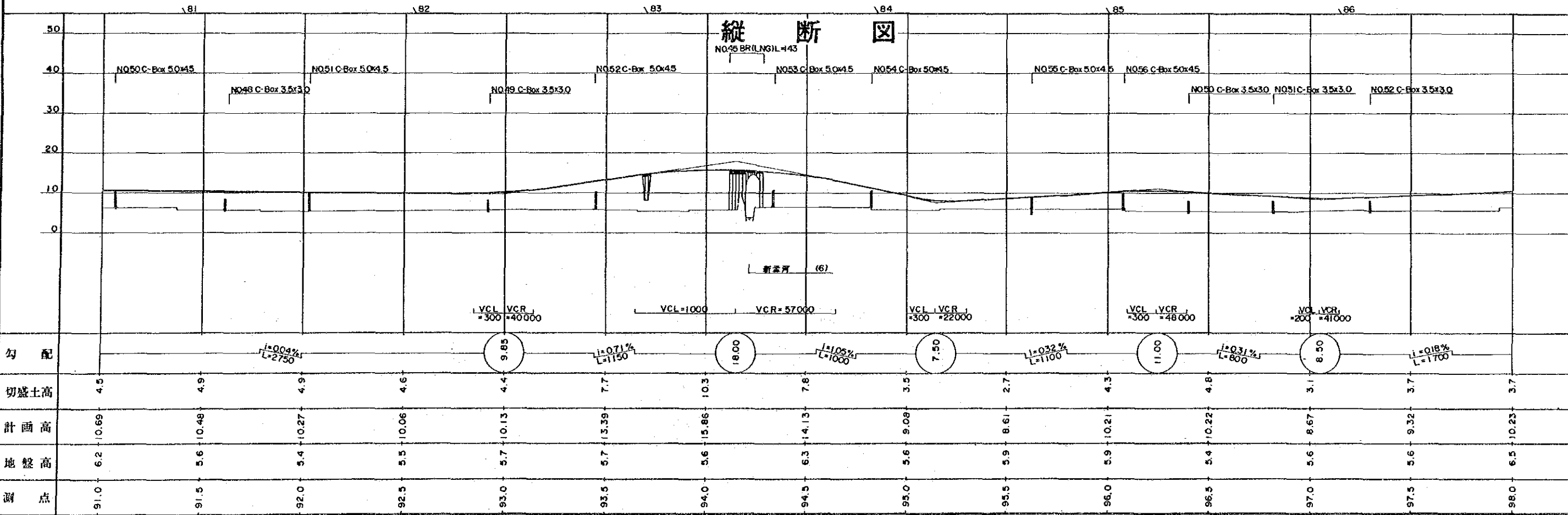
平面図

上海・南京間高速道路建設調査

図面名称	原図縮尺	図面番号
平面縦断面図 本線(14/40)	H=1:10000 V=1:500	15



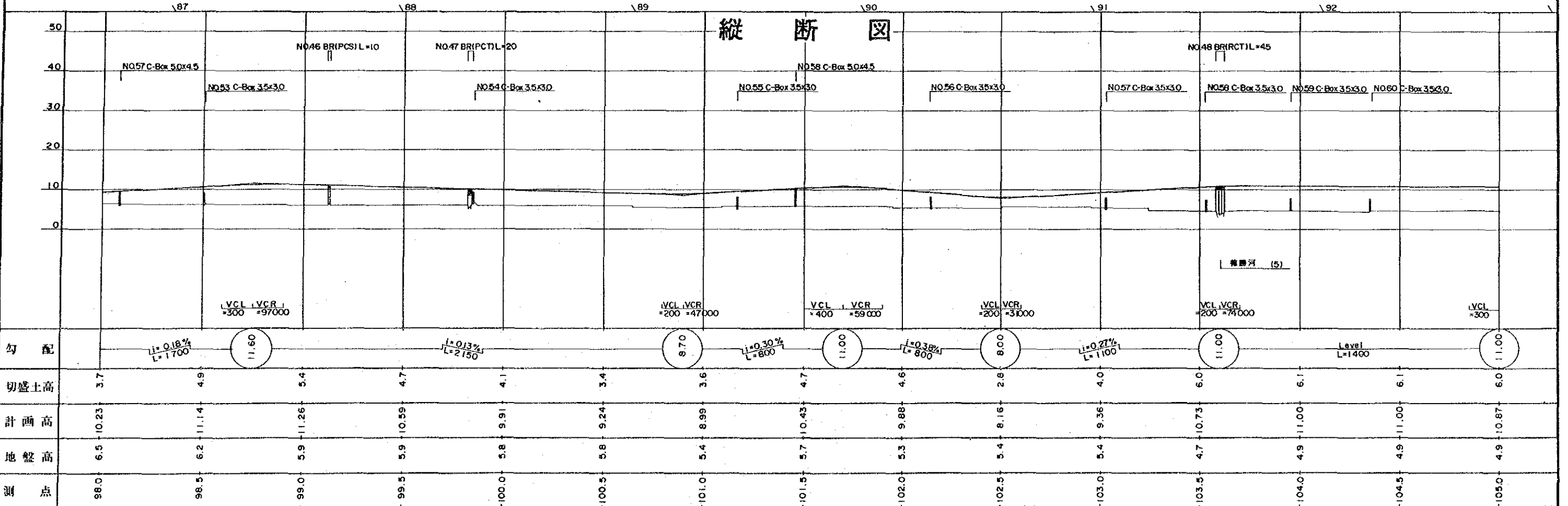
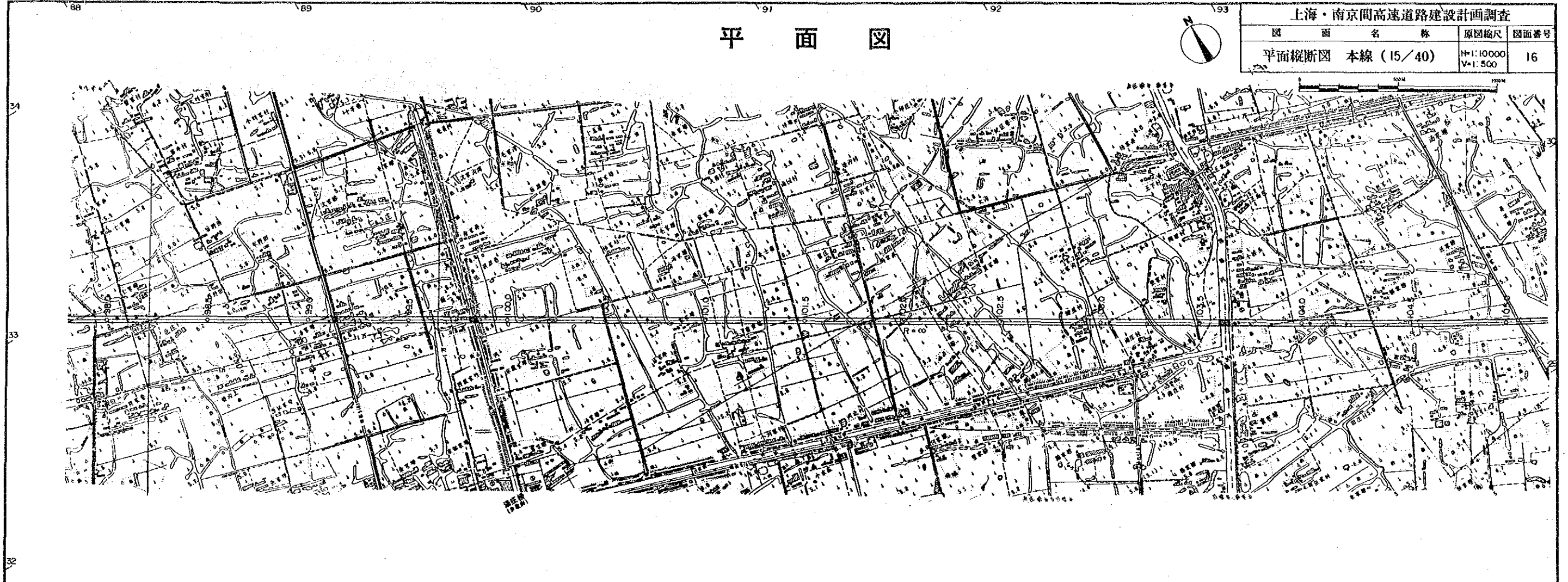
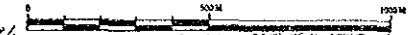
縦断面図



平面図

上海・南京間高速道路建設計画調査

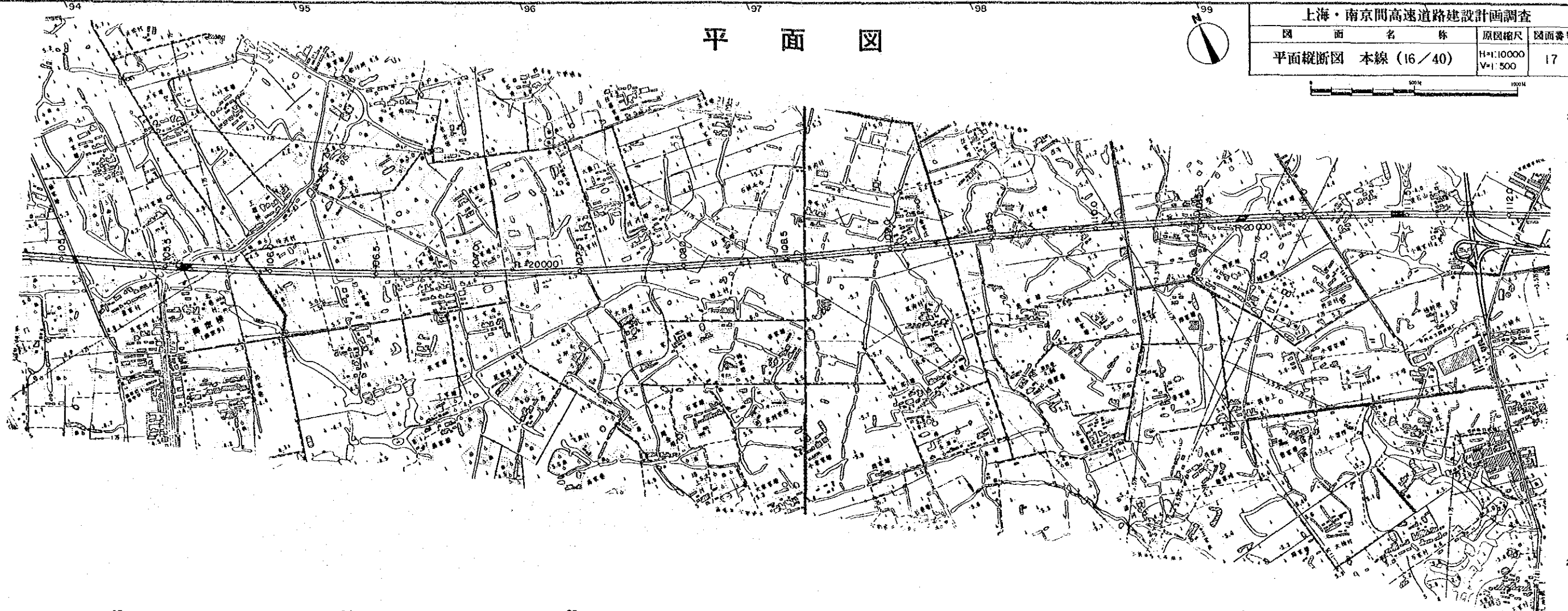
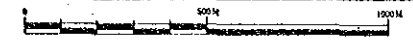
図面名称	原図縮尺	図面番号
平面縦断面図 本線 (15/40)	H:1:10000 V:1:500	16



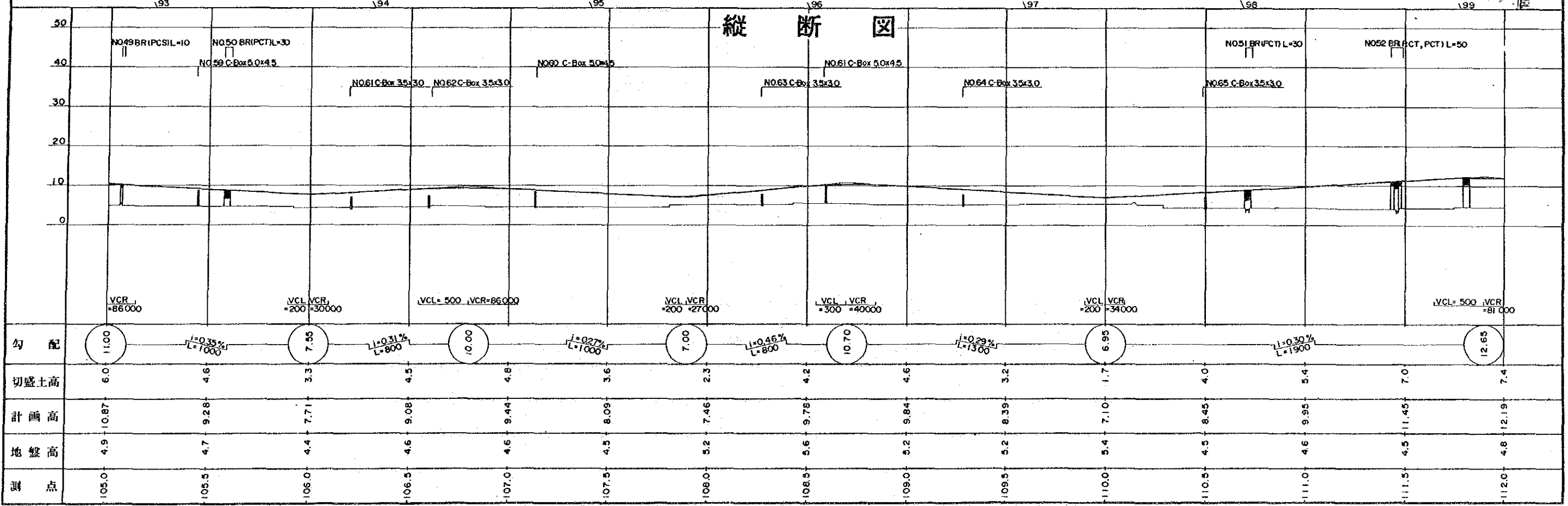
平面图

上海・南京間高速道路建設計画調査

図面名称	原図縮尺	図面番号
平面縦断面図 本線 (16/40)	H=1:10000 V=1:500	17



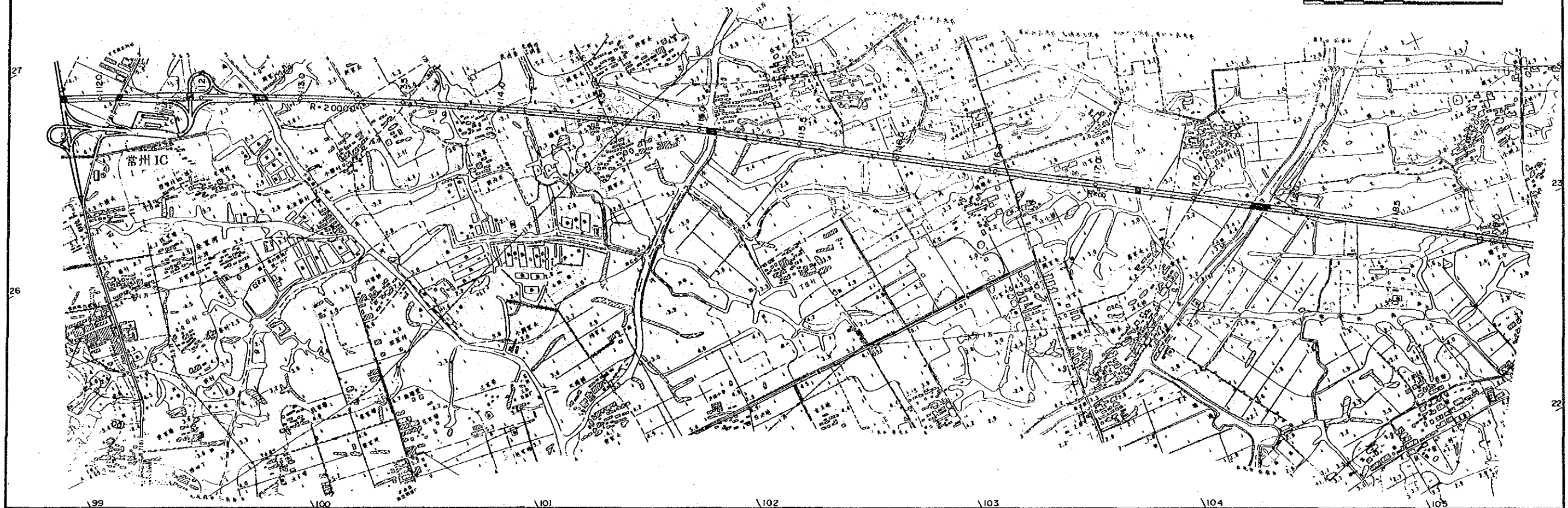
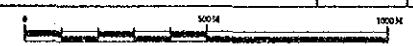
縦断面図



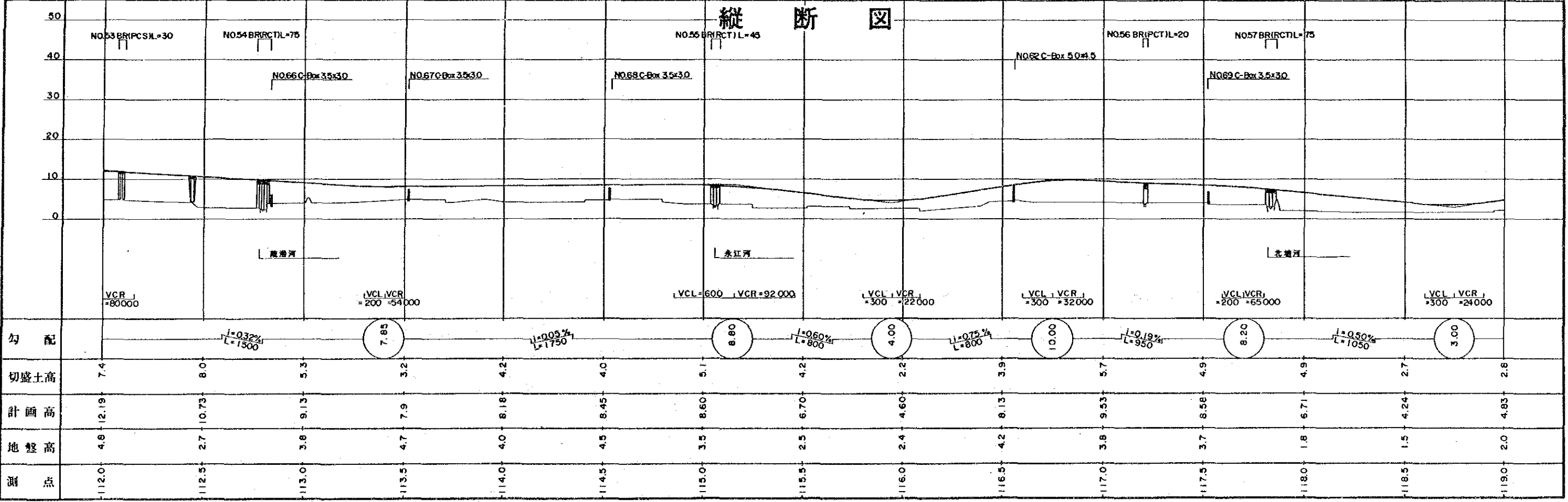
平面图

上海・南京間高速道路建設設計画調査

図面名称	原図縮尺	図面番号
平面縦断面図 本線 (17/40)	H=1:10000 V=1:500	18

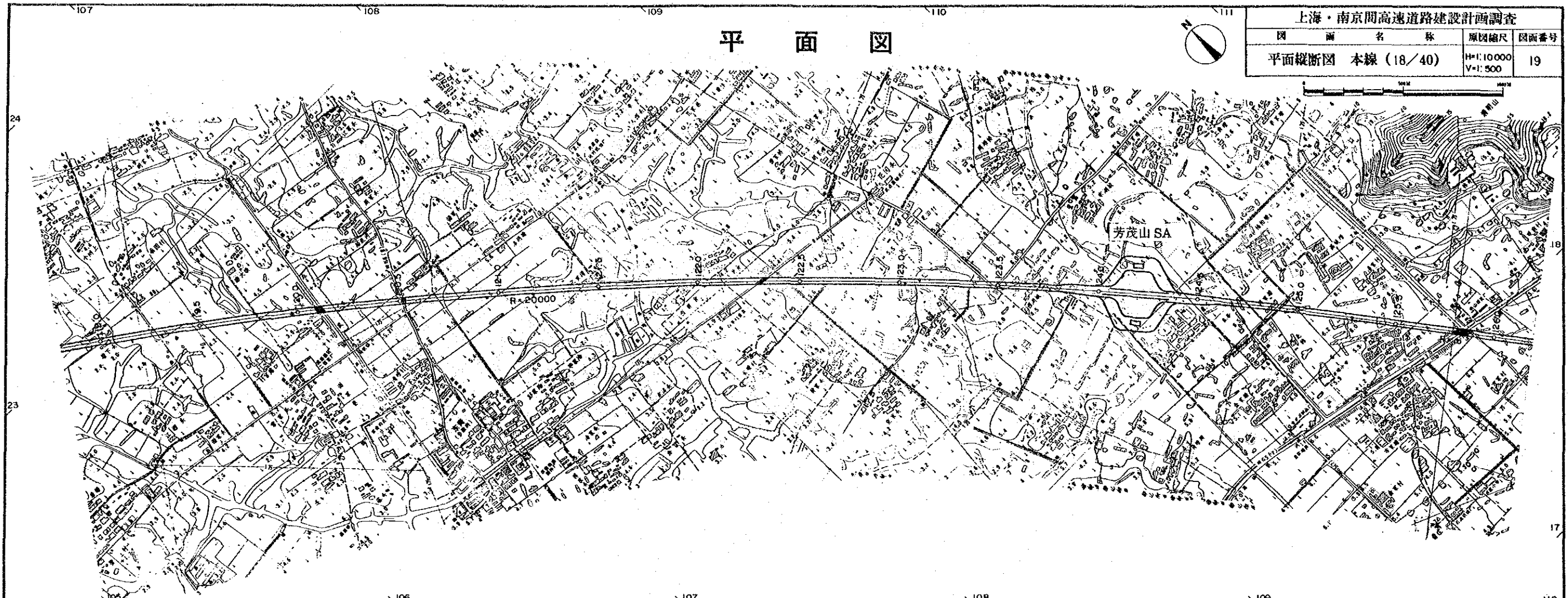


縦断面図

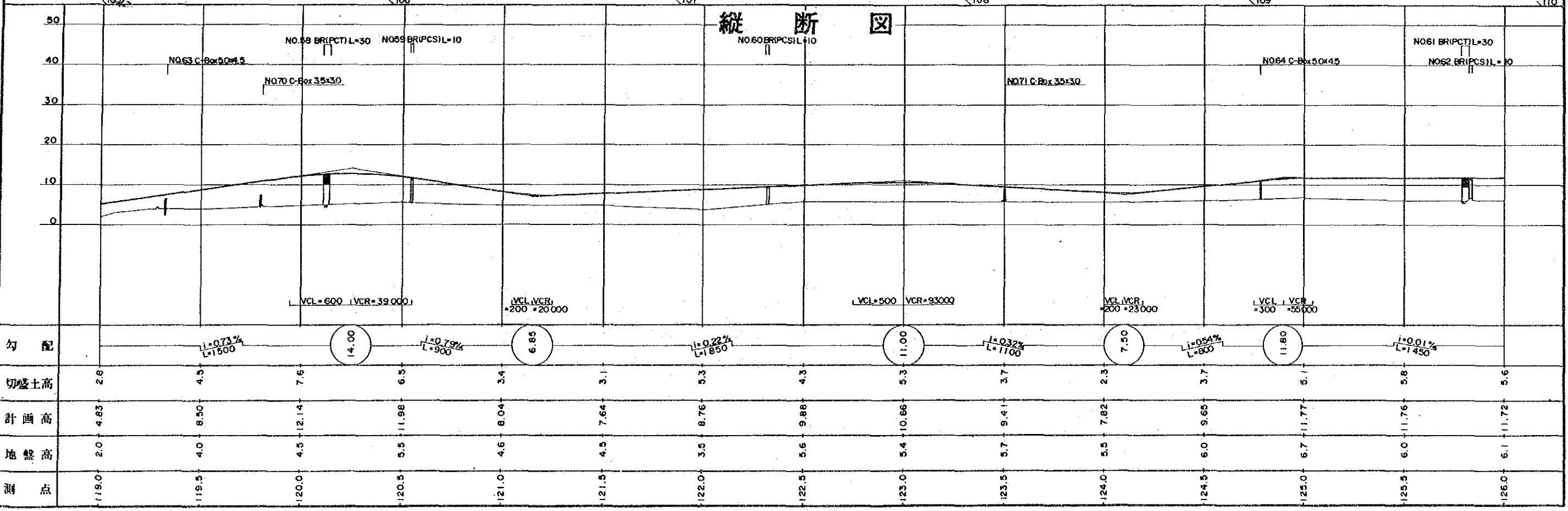


図名	原図縮尺	図番
平面縦断図 本線 (18/40)	H=1:10000 V=1:500	19

平面図



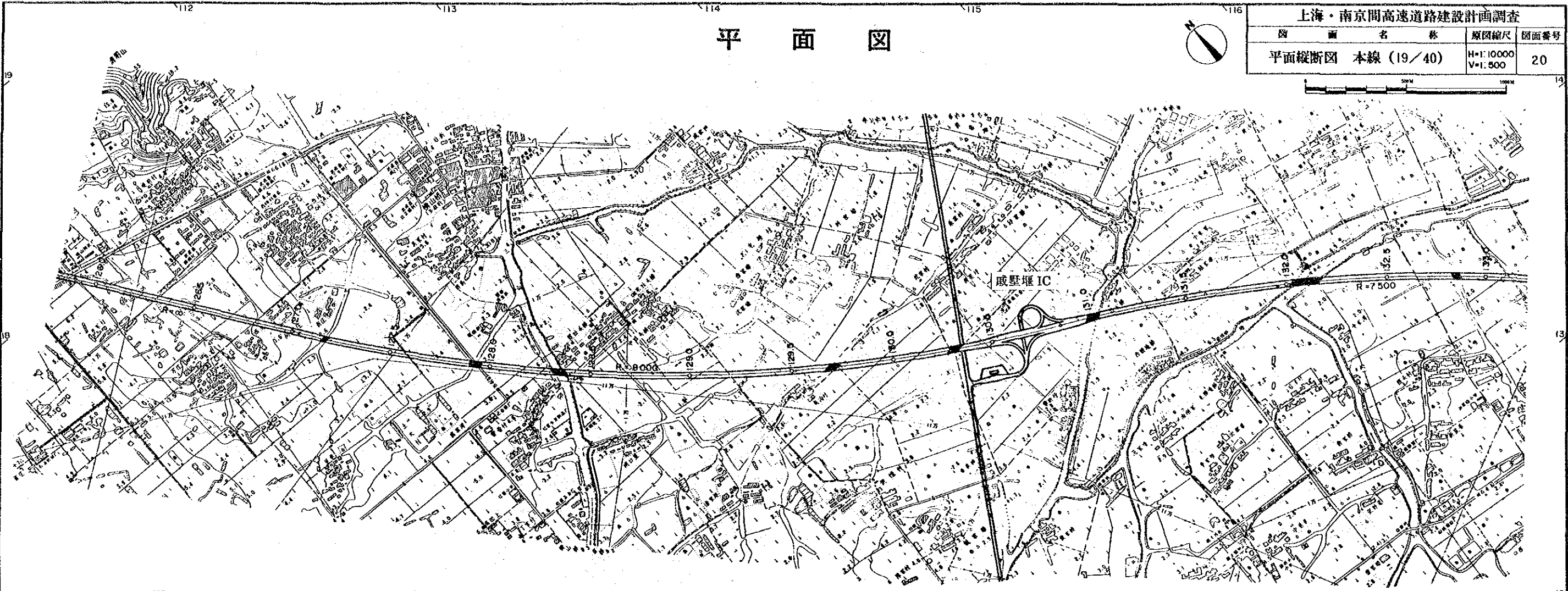

縦断図



平面図

上海・南京間高速道路建設計画調査

図面名称	原図縮尺	図面番号
平面縦断面図 本線 (19/40)	H=1:10000 V=1:500	20



縦断面図

