









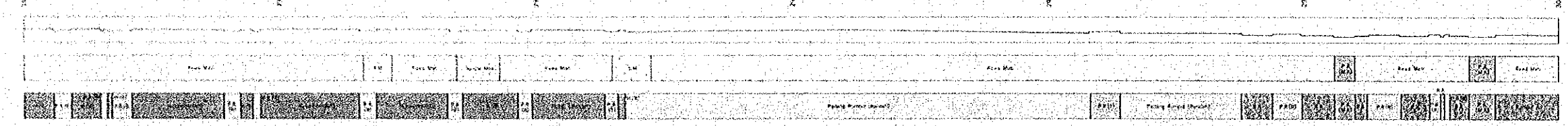
KEC. LABUAN AMAS UTARA

KEC. DAHA SELATAN

KEC. KANDANGAN


1:50,000







<b>PETUNJUK LEMBAR</b> <table border="1"> <tr><td>1</td><td>2</td><td>3</td></tr> <tr><td>4</td><td>5</td><td>6</td></tr> <tr><td>7</td><td>8</td><td>9</td></tr> </table>			1	2	3	4	5	6	7	8	9	<b>INDEX LEMBAR</b> 			<b>PEMBAGIAN DAERAH</b> KAD. HULU SUNGAI SELATAN KEC. DAHA SELATAN KEC. KANDANGAN KAD. HULU SUNGAI SELATAN KEC. KANDANGAN			<b>SKALA 1 : 10.000</b> 			<b>DEPARTEMEN PEKERJAAN UMUM</b> <b>DIREKTORAT JENDERAL PENGAIRAN</b> <b>DIREKTORAT BINA PROGRAM PENGAIRAN</b> <b>PEMETAAN PHOTOGRAMETRI (PETA PHOTO)</b> <b>DALAM RANGKA STUDI MASTER PLAN WILAYAH SUNGAI NEGARA</b> <b>PROPINSI KALIMANTAN SELATAN</b>																																			
1	2	3																																																						
4	5	6																																																						
7	8	9																																																						
<b>LEGENDA</b> <table border="1"> <tr> <td></td> <td></td> <td></td> <td></td> </tr> <tr> <td></td> <td></td> <td></td> <td></td> </tr> <tr> <td></td> <td></td> <td></td> <td></td> </tr> <tr> <td></td> <td></td> <td></td> <td></td> </tr> </table>																			<table border="1"> <tr> <td></td> <td></td> <td></td> <td></td> </tr> <tr> <td></td> <td></td> <td></td> <td></td> </tr> <tr> <td></td> <td></td> <td></td> <td></td> </tr> <tr> <td></td> <td></td> <td></td> <td></td> </tr> </table>																			<table border="1"> <tr> <td></td> <td></td> <td></td> <td></td> </tr> <tr> <td></td> <td></td> <td></td> <td></td> </tr> <tr> <td></td> <td></td> <td></td> <td></td> </tr> <tr> <td></td> <td></td> <td></td> <td></td> </tr> </table>																		
<b>TAHUN</b> Dipotret 1983 Diukur 1984 Dipetakan 1985 Diperiksa 1986			<b>SKALA</b> 1 : 10.000			Diaksanakan oleh: JAPAN INTERNATIONAL COOPERATION AGENCY dan DEPARTEMEN PEKERJAAN UMUM																																																		
						VII - 2																																																		









**SKALA 1 : 10.000**

**LEGENDA**

Tugu Telaga	Daerah Perkotaan	Teras Rempul	Tangga Air
Tugu Tugu	Perumahan (Masa Perumahan)	Alang-alang	Rawa Masi
Tugu Tugu Terbatas	Perumahan (Masa Perumahan)	Rempul Air (Masa Perumahan)	Sungai Masi
Tugu Tugu 25m	Tegalan	Perumahan Air (Masa Perumahan)	Hutan Denda
Garis Korte	Perumahan Berjanda	Rempul Rempul (Tugu)	
Tugu Korte 5m	Ladang		
Indeks Garis Korte 25m			

**DEPARTEMEN PEKERJAAN UMUM**  
**DIREKTORAT JENDERAL PENGAIRAN**  
**DIREKTORAT BINA PROGRAM PENGAIRAN**

**PEMETAAN PHOTOGRAMETRI (PETA PHOTO)**  
**DALAM RANGKA STUDI MASTER PLAN WILAYAH SUNGAI NEGARA**  
**PROPINSI KALIMANTAN SELATAN**

	<b>TAHUN</b>	<b>SKALA</b>	Dilaksanakan Oleh: JAPAN INTERNATIONAL COOPERATION AGENCY dan DEPARTEMEN PEKERJAAN UMUM
Dipotret	1983	1 : 10.000	
Diukur	1984		
Dipelakan	1985		
Diperiksa	1986		

PETUNJUK LEMBAR VII - 3