



9733
9732
9731
9730
9729
9728

9733
9732
9731
9730
9729
9728

5 6 7 8

KEC. BATUMANDI

Dungur


BATUMANDI

Teluk Meled

TAN. MANGROVE

Teluk Teluk

Harau Meled



PELUNJUK LEMBAR

6	7
8	7
6	7

INDEX LEMBAR

PEMBAGIAN DAERAH

KAB. HULU SUNGAI UTARA
Kec. BATUMANDI

Titik Triangulasi
 Titik Benjang
 Tinggi Titik
 Tinggi Titik dan Kesalahan
 Tinggi Titik dan Kesalahan dan Elevasi
 Tinggi Titik dan Kesalahan dan Elevasi dan Zona

SKALA 1 : 10.000


LEGENDA


Dataran Terbuka	Padi (Rempang)	Padi (Rendak)	Kawasan Basah
Perkebunan (Makan, Amarak)	Karet (Rempang)	Karet (Rendak)	Mangrove
Sawah	Sawah (Rendak)	Sawah (Rendak)	Sawah (Rendak)
Lapangan	Lapangan (Rendak)	Lapangan (Rendak)	Lapangan (Rendak)
Lapangan	Lapangan (Rendak)	Lapangan (Rendak)	Lapangan (Rendak)

DEPARTEMEN PEKERJAAN UMUM
DIREKTORAT JENDERAL PENGAIRAN
DIREKTORAT BINA PROGRAM PENGAIRAN

PEMETAAN PHOTOGRAMETRI (PETA PHOTO)
DALAM RANGKA STUDI MASTER PLAN WILAYAH SUNGAI NEGARA
PROPINSI KALIMANTAN SELATAN


Dipotret 1983 Diukur 1984 Dipetakan 1985 Diperiksa 1986	TAHUN	SKALA	Dilaksanakan Oleh: JAPAN INTERNATIONAL COOPERATION AGENCY dan DEPARTEMEN PEKERJAAN UMUM
	1983	1 : 10.000	
	1984		
	1985		
	PELUNJUK LEMBAR		III - 7





PELUNJUK LEMBAR <table border="1"> <tr><td>II-2</td><td>II-3</td></tr> <tr><td>III-2</td><td>III-3</td></tr> <tr><td>V-1</td><td>V-3</td></tr> </table>			II-2	II-3	III-2	III-3	V-1	V-3	INDEX LEMBAR 			PEMBAGIAN DAERAH 																					
II-2	II-3																																
III-2	III-3																																
V-1	V-3																																
SKALA 1:10.000 			LEGENDA <table border="0"> <tr> <td> Titik Pengukuran</td> <td> Pasang Rempul</td> <td> Pasang Rempul (Rempul)</td> <td> Tanggul Jalan</td> </tr> <tr> <td> Titik Tinggi</td> <td> Persewaan (Musan Keparau)</td> <td> Alang-alang</td> <td> Rawa Mati</td> </tr> <tr> <td> Titik Tinggi Tahanan</td> <td> Persewaan (Musan Pengajap)</td> <td> Rempul Air</td> <td> Sungai Mati</td> </tr> <tr> <td> Titik Tinggi dan Peltis</td> <td> Tegalan</td> <td> Persewaan Berpindah</td> <td> Hiri Delta</td> </tr> <tr> <td> Jalan 2.5m</td> <td> Tanding</td> <td> Persewaan Air (Musan Pemas)</td> <td> Hiri Cera</td> </tr> <tr> <td> Garis Kotak</td> <td> Pasang Rempul (Tinggi)</td> <td> Persewaan Air (Musan Pengajap)</td> <td></td> </tr> <tr> <td> Garis Kotak 25m</td> <td></td> <td></td> <td></td> </tr> </table>			Titik Pengukuran	Pasang Rempul	Pasang Rempul (Rempul)	Tanggul Jalan	Titik Tinggi	Persewaan (Musan Keparau)	Alang-alang	Rawa Mati	Titik Tinggi Tahanan	Persewaan (Musan Pengajap)	Rempul Air	Sungai Mati	Titik Tinggi dan Peltis	Tegalan	Persewaan Berpindah	Hiri Delta	Jalan 2.5m	Tanding	Persewaan Air (Musan Pemas)	Hiri Cera	Garis Kotak	Pasang Rempul (Tinggi)	Persewaan Air (Musan Pengajap)		Garis Kotak 25m			
Titik Pengukuran	Pasang Rempul	Pasang Rempul (Rempul)	Tanggul Jalan																														
Titik Tinggi	Persewaan (Musan Keparau)	Alang-alang	Rawa Mati																														
Titik Tinggi Tahanan	Persewaan (Musan Pengajap)	Rempul Air	Sungai Mati																														
Titik Tinggi dan Peltis	Tegalan	Persewaan Berpindah	Hiri Delta																														
Jalan 2.5m	Tanding	Persewaan Air (Musan Pemas)	Hiri Cera																														
Garis Kotak	Pasang Rempul (Tinggi)	Persewaan Air (Musan Pengajap)																															
Garis Kotak 25m																																	
DEPARTEMEN PEKERJAAN UMUM DIREKTORAT JENDERAL PENGAIRAN DIREKTORAT BINA PROGRAM PENGAIRAN			PEMETAAN PHOTOGRAMETRI (PETA PHOTO) DALAM RANGKA STUDI MASTER PLAN WILAYAH SUNGAI NEGARA PROPINSI KALIMANTAN SELATAN																														
<table border="1"> <tr><th>TAHUN</th><th>SKALA</th><th>Dwaksanakan Oleh:</th></tr> <tr><td>Dipotret 1983</td><td rowspan="2">1:10.000</td><td rowspan="2">JAPAN INTERNATIONAL COOPERATION AGENCY dan DEPARTEMEN PEKERJAAN UMUM</td></tr> <tr><td>Ditur 1984</td></tr> <tr><td>Dipelakan 1985</td><td>PETUNJUK LEMBAR</td><td>IV - 2</td></tr> <tr><td>Diperiksa 1986</td><td></td><td></td></tr> </table>		TAHUN	SKALA	Dwaksanakan Oleh:	Dipotret 1983	1:10.000	JAPAN INTERNATIONAL COOPERATION AGENCY dan DEPARTEMEN PEKERJAAN UMUM	Ditur 1984	Dipelakan 1985	PETUNJUK LEMBAR	IV - 2	Diperiksa 1986																					
TAHUN	SKALA	Dwaksanakan Oleh:																															
Dipotret 1983	1:10.000	JAPAN INTERNATIONAL COOPERATION AGENCY dan DEPARTEMEN PEKERJAAN UMUM																															
Ditur 1984																																	
Dipelakan 1985	PETUNJUK LEMBAR	IV - 2																															
Diperiksa 1986																																	





PETUNJUK LEMBAR <table border="1"> <tr><td>II-2</td><td>II-3</td><td>II-4</td></tr> <tr><td>V-2</td><td>V-3</td><td>V-4</td></tr> <tr><td>VII-2</td><td>VII-3</td><td>VII-4</td></tr> </table>		II-2	II-3	II-4	V-2	V-3	V-4	VII-2	VII-3	VII-4	INDEX LEMBAR 		PEMBAGIAN DAERAH 		SKALA 1:10.000 		LEGENDA <table border="0"> <tr> <td> Garis Kontur 1:500</td> <td> Garis Kontur 2:500</td> <td> Garis Kontur 5:1000</td> <td> Garis Kontur 10:2000</td> <td> Garis Kontur 20:4000</td> <td> Garis Kontur 50:10000</td> <td> Garis Kontur 100:20000</td> <td> Garis Kontur 200:40000</td> <td> Garis Kontur 500:100000</td> <td> Garis Kontur 1000:200000</td> </tr> <tr> <td> Jalan</td> <td> Kereta Api</td> <td> Saluran Irigasi</td> <td> Bendungan</td> <td> Jembatan</td> <td> Pagar</td> <td> Dike</td> <td> Levee</td> <td> Dataran Banjir</td> <td> Perairan</td> </tr> <tr> <td> Hutan</td> <td> Perkebunan</td> <td> Lahan Pertanian</td> <td> Kawasan Perumahan</td> <td> Kawasan Industri</td> <td> Gedung Umum</td> <td> Sekolah</td> <td> Puskesmas</td> <td> Kantor Polisi</td> <td> Kantor Pemerintah</td> </tr> </table>		Garis Kontur 1:500	Garis Kontur 2:500	Garis Kontur 5:1000	Garis Kontur 10:2000	Garis Kontur 20:4000	Garis Kontur 50:10000	Garis Kontur 100:20000	Garis Kontur 200:40000	Garis Kontur 500:100000	Garis Kontur 1000:200000	Jalan	Kereta Api	Saluran Irigasi	Bendungan	Jembatan	Pagar	Dike	Levee	Dataran Banjir	Perairan	Hutan	Perkebunan	Lahan Pertanian	Kawasan Perumahan	Kawasan Industri	Gedung Umum	Sekolah	Puskesmas	Kantor Polisi	Kantor Pemerintah			DEPARTEMEN PEKERJAAN UMUM DIREKTORAT JENDERAL PENGAIRAN DIREKTORAT BINA PROGRAM PENGAIRAN PEMETAAN PHOTOGRAMETRI (PETA PHOTO) DALAM RANGKA STUDI MASTER PLAN WILAYAH SUNGAI NEGARA PROPINSI KALIMANTAN SELATAN	
II-2	II-3	II-4																																																		
V-2	V-3	V-4																																																		
VII-2	VII-3	VII-4																																																		
Garis Kontur 1:500	Garis Kontur 2:500	Garis Kontur 5:1000	Garis Kontur 10:2000	Garis Kontur 20:4000	Garis Kontur 50:10000	Garis Kontur 100:20000	Garis Kontur 200:40000	Garis Kontur 500:100000	Garis Kontur 1000:200000																																											
Jalan	Kereta Api	Saluran Irigasi	Bendungan	Jembatan	Pagar	Dike	Levee	Dataran Banjir	Perairan																																											
Hutan	Perkebunan	Lahan Pertanian	Kawasan Perumahan	Kawasan Industri	Gedung Umum	Sekolah	Puskesmas	Kantor Polisi	Kantor Pemerintah																																											
Dipotret 1983 Diukur 1984 Dipetakan 1985 Diperiksa 1986		TAHUN 1983 1984 1985 1986		SKALA 1:10.000		Dilaksanakan Oleh: JAPAN INTERNATIONAL COOPERATION AGENCY dan DEPARTEMEN PEKERJAAN UMUM		PETUNJUK LEMBAR IV-3																																												