

PELUNJUK LEMBAR

1-5	1-6	1-7
II-5	II-6	II-7

INDER LEMBAR

1 2 3 4 5 6 7

PEMBAGIAN DAERAH

KAB. TABALONG
KEC. NYUA

KAD. HULU SUNGAI UTARA
KEC. KAMPONG

KEC. PASONG

SKALA 1:10.000

0 500 1000


LEGENDA

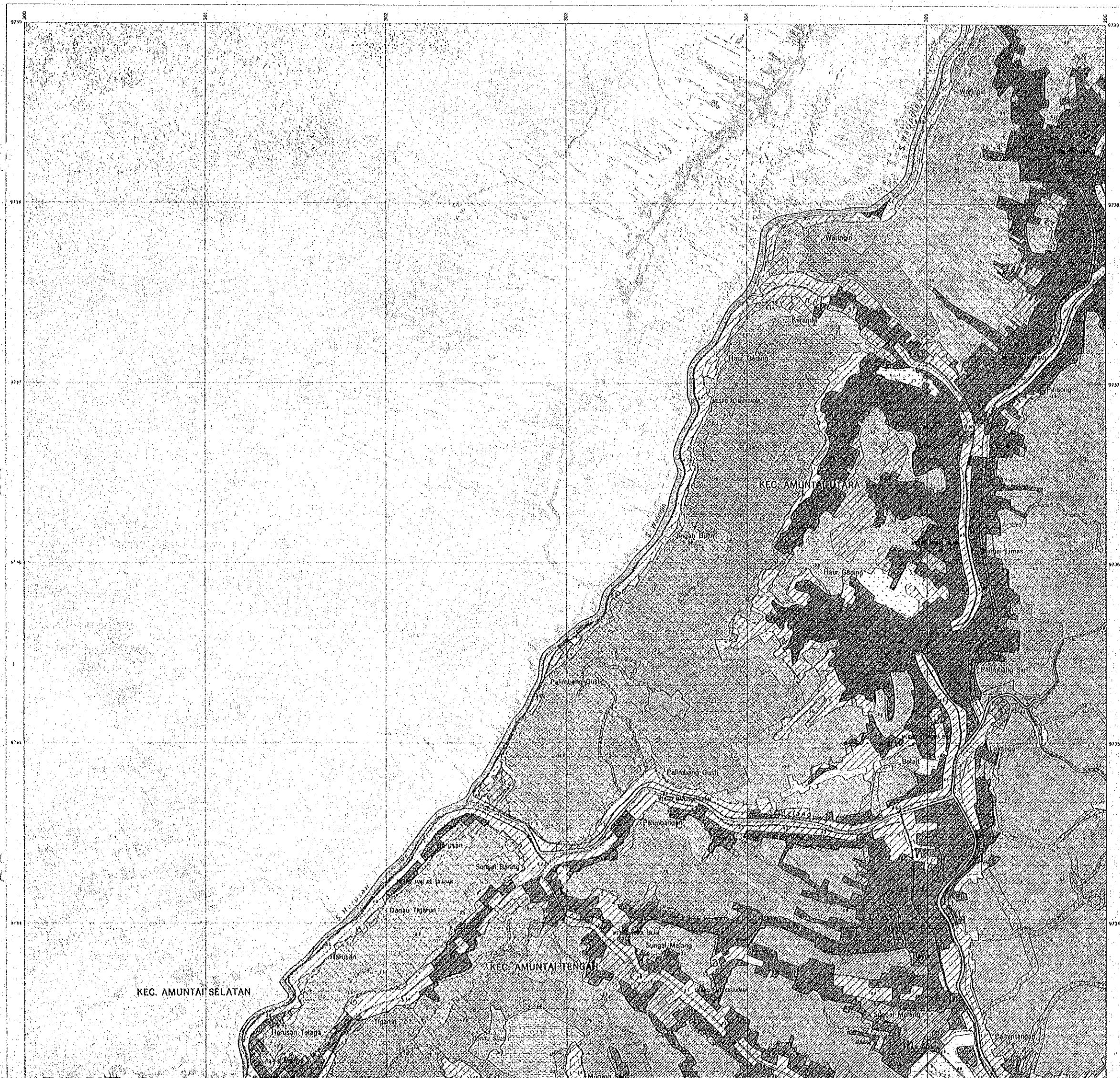
<ul style="list-style-type: none"> Tek. Tiga Garis Tek. Empat Tek. Tiga Tambahan Tek. Tiga dan Petak Jarak > 25m Batas Kotor 1 Garis Kotor 5M 2 Garis Kotor 25M 	<ul style="list-style-type: none"> Darat (Pemukim) Pemukim (Malam Kumpul) Pemukim (Malam Pagi) Tegalan Ladang Padang Rumput Hutan (Tropik) Hutan (Bukit) Pemukim Berpindah Padang Rumput (Tropik) 	<ul style="list-style-type: none"> Padang Rumput (Rendah) Alang-alang Rumput Air Pemukim Air (Malam Kumpul) Pemukim Air (Malam Pagi) Salang Alam Pada Masi Sungai Mati Sungai Hidup Hulu Datar
--	---	--


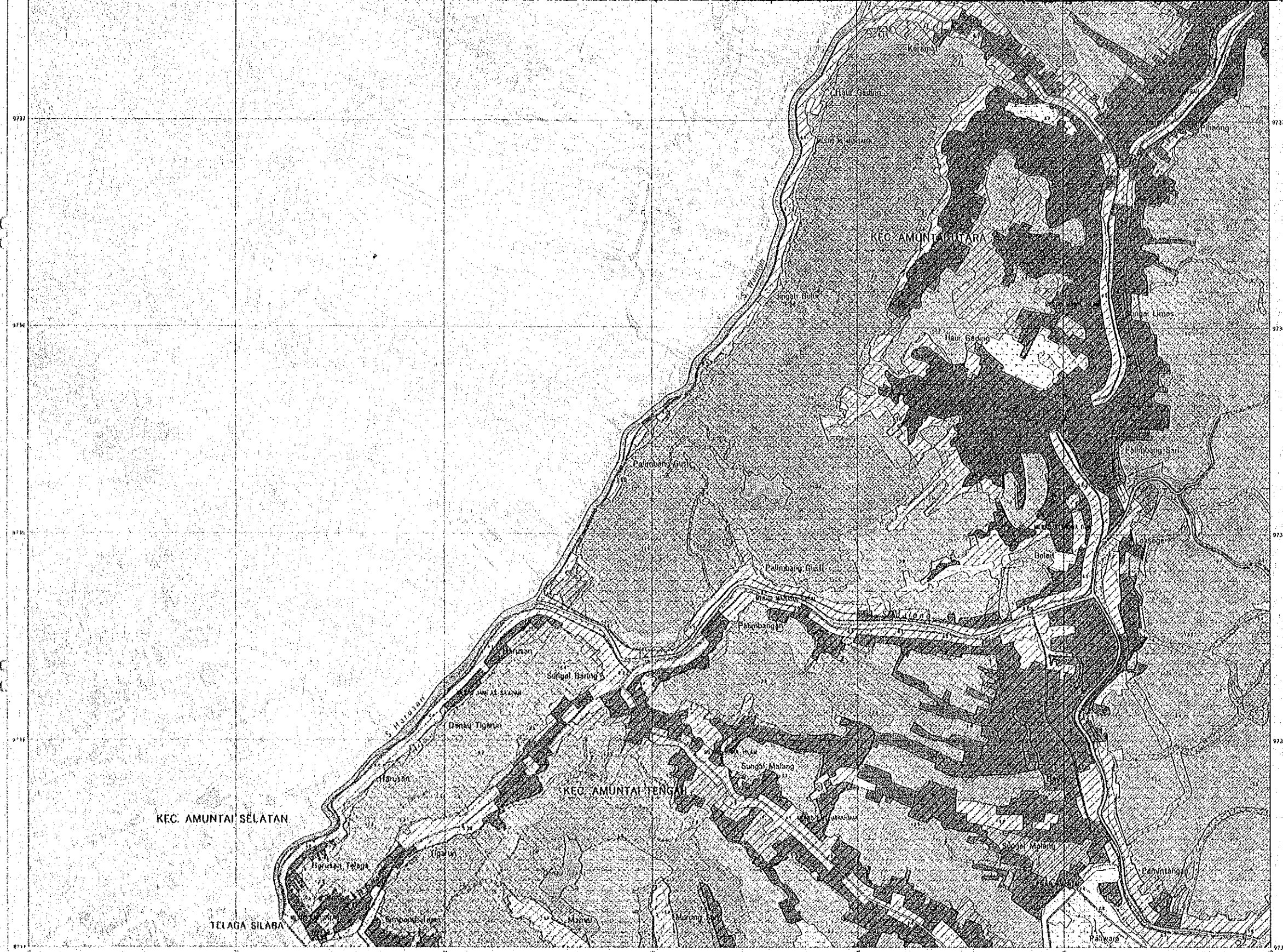
DEPARTEMEN PEKERJAAN UMUM
DIREKTORAT JENDERAL PENGAIRAN
DIREKTORAT BINA PROGRAM PENGAIRAN

PEMETAAN PHOTOGRAMETRI (PETA PHOTO)
DALAM RANGKA STUDI MASTER PLAN WILAYAH SUNGAI NEGARA
PROPINSI KALIMANTAN SELATAN

	TAHUN	SKALA	Dibaksanakan Oleh:
Dipotret	1983	1:10.000	JAPAN INTERNATIONAL COOPERATION AGENCY
Diukur	1984		dan DEPARTEMEN PEKERJAAN UMUM
Dipelakan	1985		
Diperiksa	1986	PELUNJUK LEMBAR	I - 6





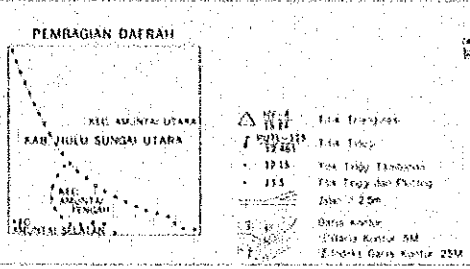


PETUNJUK LEMBAR

1-1	1-4
2-1	2-4
3-1	3-4

INDEX LEMBAR

1	2	3	4	5	6	7
1	2	3	4	5	6	7



SKALA 1 : 10.000

LEGENDA

<ul style="list-style-type: none"> Titik Triangulasi Titik Tepak Titik Triangulasi Pst. Tegak dan Pictorial Jalur 2.5m Batas Kotak Titik Kotak 5M Titik Kotak 25M 	<ul style="list-style-type: none"> Dataran Rendah Persebaran (Mata Air) Persebaran (Mata Air) Tegalan Ladang 	<ul style="list-style-type: none"> Padang Rempah Hutan (Tinggi) Hutan (Rendah) Perkebunan Berenda Padang Rempah (Tinggi) 	<ul style="list-style-type: none"> Padang Rempah (Rendah) Alang-alang Rempah Air Persebaran Air (Mata Air) Persebaran Air (Mata Air) 	<ul style="list-style-type: none"> Tanggul Alam Raka Mati Sungai Mati Sungai Hidup Mata Air
---	---	---	---	--

DEPARTEMEN PEKERJAAN UMUM
DIREKTORAT JENDERAL PENGAIRAN
DIREKTORAT BINA PROGRAM PENGAIRAN

PEMETAAN PHOTOGRAMETRI (PETA PHOTO)
DALAM RANGKA STUDI MASTER PLAN WILAYAH SUNGAI NEGARA
PROPINSI KALIMANTAN SELATAN

	TAHUN	SKALA	Dibuat oleh
Dipetrel	1983	1 : 10.000	JAPAN INTERNATIONAL COOPERATION AGENCY
Diukur	1984		dan DEPARTEMEN PEKERJAAN UMUM
Diperiksa	1985		
	1986		

PELUNJUK LEMBAR II - 3