










**PETUNJUK LEMBAR**

7-4	7-5	7-6
8-4	8-5	8-6
9-4	9-5	9-6



- LEGENDA**
- Batas Kecamatan
  - Batas Desa
  - Jalan
  - Kereta Api
  - Bendungan
  - Jembatan
  - Perairan
  - Hutan
  - Perkebunan
  - Sawah
  - Bangunan
  - Tugu
  - Bukit
  - Gunung
  - Sungai
  - Aliran
  - Bendungan
  - Jembatan
  - Kereta Api
  - Bendungan
  - Jembatan
  - Kereta Api
  - Bendungan
  - Jembatan
  - Kereta Api




TAHUN		SKALA	Dilaksanakan Oleh: JAPAN INTERNATIONAL COOPERATION AGENCY dan DEPARTEMEN PEKERJAAN UMUM
Dipolret	1983		
Diukur	1984		
Dipetakan	1985		
Diperiksa	1986		

DEPARTEMEN PEKERJAAN UMUM  
DIREKTORAT JENDERAL PENGAIRAN  
DIREKTORAT BINA PROGRAM PENGAIRAN

**PEMETAAN PHOTOGRAMETRI (PETA PHOTO)**  
**DALAM RANGKA STUDI MASTER PLAN WILAYAH SUNGAI NEGARA**  
**PROPINSI KALIMANTAN SELATAN**









<b>PERUNDUAN LEMBAR</b> <table border="1" style="width: 100%; border-collapse: collapse;"> <tr><td style="text-align: center;">F 5</td><td style="text-align: center;">C 6</td><td style="text-align: center;">Y 7</td></tr> <tr><td style="text-align: center;">H 5</td><td style="text-align: center;">V 6</td><td style="text-align: center;">U 7</td></tr> <tr><td style="text-align: center;">H 5</td><td style="text-align: center;">H 6</td><td style="text-align: center;">H 7</td></tr> </table>	F 5	C 6	Y 7	H 5	V 6	U 7	H 5	H 6	H 7	<b>INDEX LEMBAR</b> 	<b>PENDBAGIAN DAERAH</b> 	<b>SKALA 1 : 10.000</b> 	<b>LEGENDA</b> <table style="width: 100%; border-collapse: collapse;"> <tr> <td> Daerah Pembagian</td> <td> Padi Sawah</td> <td> Perkebunan (Karet)</td> <td> Sawah Rawa</td> </tr> <tr> <td> Saluran Irigasi</td> <td> Jalan (Aspal)</td> <td> Jalan (Tanah)</td> <td> Sungai</td> </tr> <tr> <td> Hutan</td> <td> Bendungan</td> <td> Pompa Air</td> <td> Menara Air</td> </tr> <tr> <td> Lahan</td> <td> Padi Sawah (Irigasi)</td> <td> Padi Sawah (Non-irrigasi)</td> <td> Menara Air (Lain)</td> </tr> </table>	Daerah Pembagian	Padi Sawah	Perkebunan (Karet)	Sawah Rawa	Saluran Irigasi	Jalan (Aspal)	Jalan (Tanah)	Sungai	Hutan	Bendungan	Pompa Air	Menara Air	Lahan	Padi Sawah (Irigasi)	Padi Sawah (Non-irrigasi)	Menara Air (Lain)	 <b>DEPARTEMEN PEKERJAAN UMUM</b> <b>DIREKTORAT JENDERAL PENGAIRAN</b> <b>DIREKTORAT BINA PROGRAM PENGAIRAN</b> <b>PEMETAAN PHOTOGRAMETRI (PETA PHOTO)</b> <b>DALAM RANGKA STUDI MASTER PLAN WILAYAH SUNGAI NEGARA</b> <b>PROPINSI KALIMANTAN SELATAN</b> <table border="1" style="width: 100%; border-collapse: collapse;"> <tr> <td style="text-align: center;"><b>TAHUN</b></td> <td style="text-align: center;"><b>SKALA</b></td> <td rowspan="5" style="text-align: center; vertical-align: middle;">           Diaksanakan Oleh:            JAPAN INTERNATIONAL COOPERATION AGENCY            dan DEPARTEMEN PEKERJAAN UMUM         </td> </tr> <tr> <td style="text-align: center;">Dipotret 1983</td> <td style="text-align: center;">1 : 10.000</td> </tr> <tr> <td style="text-align: center;">Diukur 1984</td> <td></td> </tr> <tr> <td style="text-align: center;">Dipetakan 1985</td> <td></td> </tr> <tr> <td style="text-align: center;">Diperiksa 1986</td> <td style="text-align: center;">PETA RINGKAS LEMBAR</td> </tr> </table>	<b>TAHUN</b>	<b>SKALA</b>	Diaksanakan Oleh: JAPAN INTERNATIONAL COOPERATION AGENCY dan DEPARTEMEN PEKERJAAN UMUM	Dipotret 1983	1 : 10.000	Diukur 1984		Dipetakan 1985		Diperiksa 1986	PETA RINGKAS LEMBAR
F 5	C 6	Y 7																																							
H 5	V 6	U 7																																							
H 5	H 6	H 7																																							
Daerah Pembagian	Padi Sawah	Perkebunan (Karet)	Sawah Rawa																																						
Saluran Irigasi	Jalan (Aspal)	Jalan (Tanah)	Sungai																																						
Hutan	Bendungan	Pompa Air	Menara Air																																						
Lahan	Padi Sawah (Irigasi)	Padi Sawah (Non-irrigasi)	Menara Air (Lain)																																						
<b>TAHUN</b>	<b>SKALA</b>	Diaksanakan Oleh: JAPAN INTERNATIONAL COOPERATION AGENCY dan DEPARTEMEN PEKERJAAN UMUM																																							
Dipotret 1983	1 : 10.000																																								
Diukur 1984																																									
Dipetakan 1985																																									
Diperiksa 1986	PETA RINGKAS LEMBAR																																								

KEC. BATU BENAWA

KEC. BARABAI

KEC. LABUAN AMAS SELATAN





KEC. BATANG MUI SEAN

KEC. BATU BENAWA

Kohakan

101 102 103 104 105 106 107

0714 0714 0714 0714 0714 0714 0714

0713 0713 0713 0713 0713 0713 0713

0712 0712 0712 0712 0712 0712 0712

0711 0711 0711 0711 0711 0711 0711

0710 0710 0710 0710 0710 0710 0710





<p><b>PELUNJUK LEMBAR</b></p> <table border="1"> <tr><td>Y 6</td><td>W 7</td></tr> <tr><td>U 6</td><td>V 7</td></tr> <tr><td>Q 6</td><td>R 7</td></tr> </table>		Y 6	W 7	U 6	V 7	Q 6	R 7	<p><b>INDEX LEMBAR</b></p> <p>1 2 3 4 5 6 7</p>		<p><b>PEMBAGIAN DAERAH</b></p> <p>KAB. HULU SUNGAI TENGAH KEC. BATU BENAWA</p>		<p><b>SKALA 1 : 10.000</b></p>		<p><b>LEGENDA</b></p> <table border="0"> <tr> <td> Bagan Pemukiman</td> <td> Fading Rumpuk</td> <td> Paving Rumpuk (Rigid)</td> <td> Tanggul Atas</td> </tr> <tr> <td> Pusekahan (Muka Pemukiman)</td> <td> Hutan (Tinggi)</td> <td> Alap-alap</td> <td> Rawa Mati</td> </tr> <tr> <td> Pemukiman (Muka Perumahan)</td> <td> Hutan (Rendah)</td> <td> Ruraut Air (Muka Biharaul)</td> <td> Sungai Mati</td> </tr> <tr> <td> Tegalan</td> <td> Pekarangan Berasidat</td> <td> Ruraut Air (Muka Perumahan)</td> <td> Rawa Dina</td> </tr> <tr> <td> Latak</td> <td> Paving Ruraut (Tinggi)</td> <td> Pemukiman Air (Muka Perumahan)</td> <td> Batu Dina</td> </tr> </table>		Bagan Pemukiman	Fading Rumpuk	Paving Rumpuk (Rigid)	Tanggul Atas	Pusekahan (Muka Pemukiman)	Hutan (Tinggi)	Alap-alap	Rawa Mati	Pemukiman (Muka Perumahan)	Hutan (Rendah)	Ruraut Air (Muka Biharaul)	Sungai Mati	Tegalan	Pekarangan Berasidat	Ruraut Air (Muka Perumahan)	Rawa Dina	Latak	Paving Ruraut (Tinggi)	Pemukiman Air (Muka Perumahan)	Batu Dina	<p><b>DEPARTEMEN PEKERJAAN UMUM</b> <b>DIREKTORAT JENDERAL PENGAIRAN</b> <b>DIREKTORAT BINA PROGRAM PENGAIRAN</b></p> <p><b>PEMETAAN PHOTOGRAMETRI (PETA PHOTO)</b> <b>DALAM RANGKA STUDI MASTER PLAN WILAYAH SUNGAI NEGARA</b> <b>PROPINSI KALIMANTAN SELATAN</b></p> <table border="1"> <tr> <td rowspan="4"> <p>Dipotret Diuakur Dipetakan Diperiksa</p> </td> <td>TAHUN</td> <td>SKALA</td> <td rowspan="4"> <p>Dilaksanakan Oleh: JAPAN INTERNATIONAL COOPERATION AGENCY dan DEPARTEMEN PEKERJAAN UMUM</p> </td> </tr> <tr> <td>1963</td> <td>1 : 10.000</td> </tr> <tr> <td>1984</td> <td></td> </tr> <tr> <td>1985</td> <td></td> </tr> <tr> <td></td> <td>1986</td> <td>PETUNJUK LEMBAR</td> <td>VI - 7</td> </tr> </table>		<p>Dipotret Diuakur Dipetakan Diperiksa</p>	TAHUN	SKALA	<p>Dilaksanakan Oleh: JAPAN INTERNATIONAL COOPERATION AGENCY dan DEPARTEMEN PEKERJAAN UMUM</p>	1963	1 : 10.000	1984		1985			1986	PETUNJUK LEMBAR	VI - 7
Y 6	W 7																																																		
U 6	V 7																																																		
Q 6	R 7																																																		
Bagan Pemukiman	Fading Rumpuk	Paving Rumpuk (Rigid)	Tanggul Atas																																																
Pusekahan (Muka Pemukiman)	Hutan (Tinggi)	Alap-alap	Rawa Mati																																																
Pemukiman (Muka Perumahan)	Hutan (Rendah)	Ruraut Air (Muka Biharaul)	Sungai Mati																																																
Tegalan	Pekarangan Berasidat	Ruraut Air (Muka Perumahan)	Rawa Dina																																																
Latak	Paving Ruraut (Tinggi)	Pemukiman Air (Muka Perumahan)	Batu Dina																																																
<p>Dipotret Diuakur Dipetakan Diperiksa</p>	TAHUN	SKALA	<p>Dilaksanakan Oleh: JAPAN INTERNATIONAL COOPERATION AGENCY dan DEPARTEMEN PEKERJAAN UMUM</p>																																																
	1963	1 : 10.000																																																	
	1984																																																		
	1985																																																		
	1986	PETUNJUK LEMBAR	VI - 7																																																