
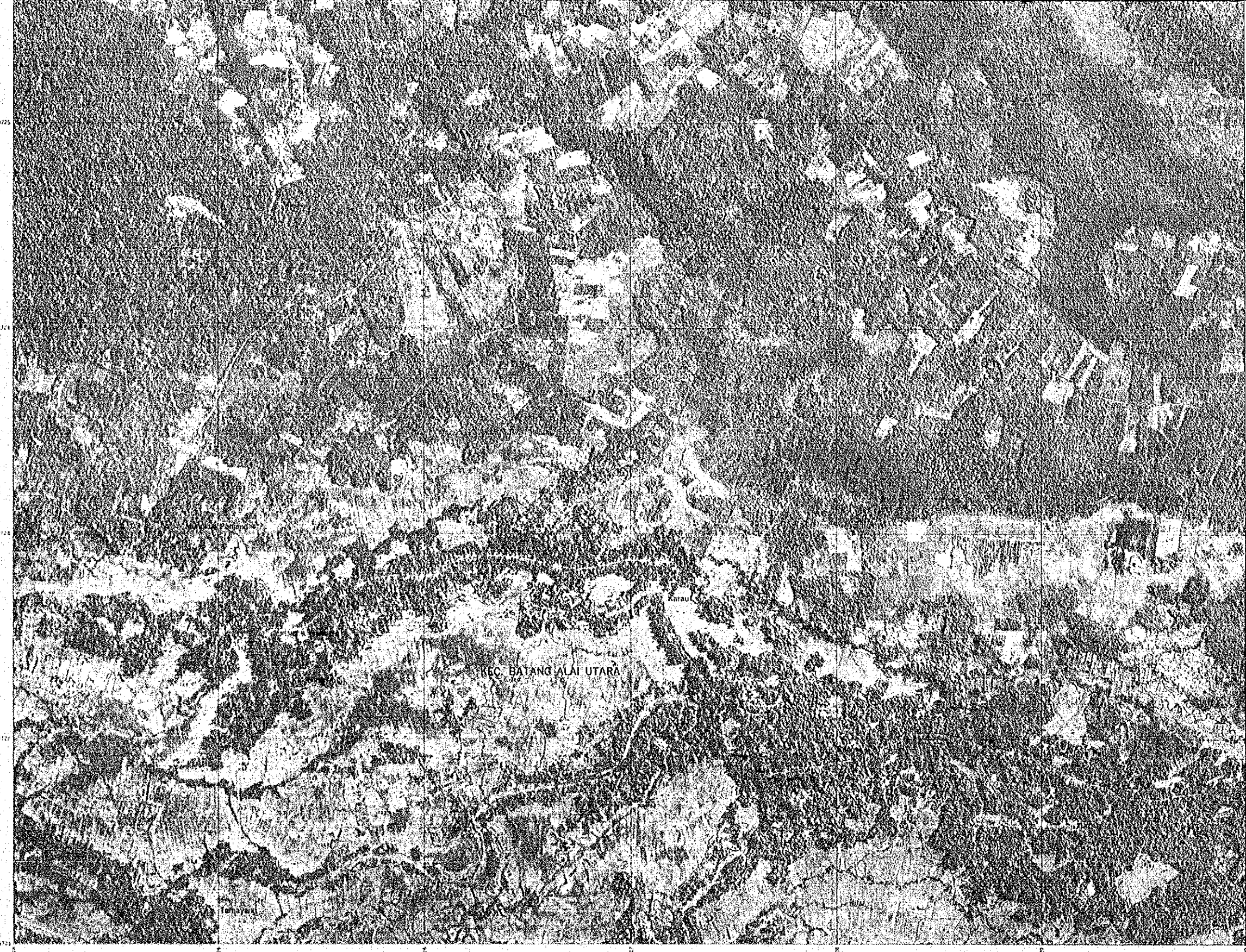





REC. BATANGALAI UTARA



PETUNJUK LEMBAR <table border="1"> <tr><td>R-6</td><td>R-7</td></tr> <tr><td>N-6</td><td>N-7</td></tr> <tr><td>V-6</td><td>V-7</td></tr> </table>		R-6	R-7	N-6	N-7	V-6	V-7	INDEX LEMBAR 		PEMBAGIAN DAERAH 		SKALA 1:10.000 						DEPARTEMEN PEKERJAAN UMUM DIREKTORAT JENDERAL PENGAIRAN DIREKTORAT BINA PROGRAM PENGAIRAN PEMETAAN PHOTOGRAMETRI (PETA PHOTO) DALAM RANGKA STUDI MASTER PLAN WILAYAH SUNGAI NEGARA PROPINSI KALIMANTAN SELATAN						
R-6	R-7																							
N-6	N-7																							
V-6	V-7																							
LEGENDA <table border="0"> <tr> <td> Bendungan</td> <td> Sungai</td> <td> Saluran Irigasi</td> <td> Jalan</td> </tr> <tr> <td> Kereta Api</td> <td> Saluran Air</td> <td> Bendungan (Dam)</td> <td> Saluran Irigasi (Irrigation)</td> </tr> <tr> <td> Saluran Air (Canal)</td> <td> Bendungan (Dam)</td> <td> Saluran Irigasi (Irrigation)</td> <td> Jalan (Road)</td> </tr> </table>		Bendungan	Sungai	Saluran Irigasi	Jalan	Kereta Api	Saluran Air	Bendungan (Dam)	Saluran Irigasi (Irrigation)	Saluran Air (Canal)	Bendungan (Dam)	Saluran Irigasi (Irrigation)	Jalan (Road)	<table border="1"> <tr> <th>TAHUN</th> <th>SKALA</th> </tr> <tr> <td>Dipotret 1983</td> <td rowspan="4">1:10.000</td> </tr> <tr> <td>Diukur 1984</td> </tr> <tr> <td>Dipelakan 1985</td> </tr> <tr> <td>Diperiksa 1986</td> </tr> </table>		TAHUN	SKALA	Dipotret 1983	1:10.000	Diukur 1984	Dipelakan 1985	Diperiksa 1986	Diaksanakan Oleh: JAPAN INTERNATIONAL COOPERATION AGENCY dan DEPARTEMEN PEKERJAAN UMUM IV - 7	
Bendungan	Sungai	Saluran Irigasi	Jalan																					
Kereta Api	Saluran Air	Bendungan (Dam)	Saluran Irigasi (Irrigation)																					
Saluran Air (Canal)	Bendungan (Dam)	Saluran Irigasi (Irrigation)	Jalan (Road)																					
TAHUN	SKALA																							
Dipotret 1983	1:10.000																							
Diukur 1984																								
Dipelakan 1985																								
Diperiksa 1986																								





<p>PETUNJUK LEMBAR</p> <table border="1" style="width: 100%; text-align: center;"> <tr><td></td><td>S-2</td></tr> <tr><td>V-1</td><td>V-2</td></tr> <tr><td>M-1</td><td>M-2</td></tr> </table>		S-2	V-1	V-2	M-1	M-2	<p>INDEX LEMBAR</p>	<p>PEMBAGIAN DAERAH</p> <p>KAB. HULU SUNGAI TENGAH REC. BUKIT NEGERI</p> <p>KAB. HULU SUNGAI SELATAN REC. DAHA UTARA</p>	<p style="text-align: center;">SKALA 1 : 10.000</p> <p style="text-align: center;">LEGENDA</p> <table style="width: 100%; font-size: small;"> <tr> <td> Jalan Transversal</td> <td> Jalan Longor</td> <td> Jalan Jambatan</td> <td> Jalan Trans dan Pintas</td> <td> Jalan 20m</td> <td> Jalan Kencana</td> <td> Jalan Kencana IV</td> <td> Jalan Kencana V</td> </tr> <tr> <td> Daerah Persewaan</td> <td> Perumahan (Masyarakat Umum)</td> <td> Perumahan (Masyarakat Persewaan)</td> <td> Tebuhan</td> <td> Ladang</td> <td> Padang Rumput</td> <td> Hutan (1-10%)</td> <td> Hutan (10-20%)</td> </tr> <tr> <td> Padang Rumput (10-20%)</td> <td> Padang Rumput (20-40%)</td> <td> Rempah Rempah</td> <td> Perumahan Ad (Masyarakat Persewaan)</td> <td> Perumahan Ad (Masyarakat Persewaan)</td> <td> Perumahan Ad (Masyarakat Persewaan)</td> <td> Perumahan Ad (Masyarakat Persewaan)</td> <td> Perumahan Ad (Masyarakat Persewaan)</td> </tr> <tr> <td> Rempah Rempah</td> <td> Rempah Rempah</td> <td> Rempah Rempah</td> <td> Rempah Rempah</td> <td> Rempah Rempah</td> <td> Rempah Rempah</td> <td> Rempah Rempah</td> <td> Rempah Rempah</td> </tr> </table>	Jalan Transversal	Jalan Longor	Jalan Jambatan	Jalan Trans dan Pintas	Jalan 20m	Jalan Kencana	Jalan Kencana IV	Jalan Kencana V	Daerah Persewaan	Perumahan (Masyarakat Umum)	Perumahan (Masyarakat Persewaan)	Tebuhan	Ladang	Padang Rumput	Hutan (1-10%)	Hutan (10-20%)	Padang Rumput (10-20%)	Padang Rumput (20-40%)	Rempah Rempah	Perumahan Ad (Masyarakat Persewaan)	Perumahan Ad (Masyarakat Persewaan)	Perumahan Ad (Masyarakat Persewaan)	Perumahan Ad (Masyarakat Persewaan)	Perumahan Ad (Masyarakat Persewaan)	Rempah Rempah	Rempah Rempah	Rempah Rempah	Rempah Rempah	Rempah Rempah	Rempah Rempah	Rempah Rempah	Rempah Rempah	<p style="text-align: center;">DEPARTEMEN PEKERJAAN UMUM DIREKTORAT JENDERAL PENGAIRAN DIREKTORAT BINA PROGRAM PENGAIRAN</p> <p style="text-align: center;">PEMETAAN PHOTOGRAMETRI (PETA PHOTO) DALAM RANGKA STUDI MASTER PLAN WILAYAH SUNGAI NEGARA PROPINSI KALIMANTAN SELATAN</p> <table border="1" style="width: 100%; font-size: x-small;"> <tr> <td rowspan="4" style="text-align: center; vertical-align: middle;"> </td> <td style="text-align: center;">TAHUN</td> <td style="text-align: center;">SKALA</td> <td rowspan="4" style="font-size: x-small;"> Diaksanakan Oleh: JAKSA INTERNATIONAL COOPERATION AGENCY dan DEPARTEMEN PEKERJAAN UMUM </td> </tr> <tr> <td style="text-align: center;">Dipotret 1983</td> <td style="text-align: center;">1 : 10.000</td> </tr> <tr> <td style="text-align: center;">Diukur 1984</td> <td style="text-align: center;">PETUNJUK LEMBAR</td> </tr> <tr> <td style="text-align: center;">Dipetakan 1985</td> <td style="text-align: center;">V - 1</td> </tr> <tr> <td style="text-align: center;">Diperiksa 1986</td> <td></td> <td></td> <td></td> </tr> </table>		TAHUN	SKALA	Diaksanakan Oleh: JAKSA INTERNATIONAL COOPERATION AGENCY dan DEPARTEMEN PEKERJAAN UMUM	Dipotret 1983	1 : 10.000	Diukur 1984	PETUNJUK LEMBAR	Dipetakan 1985	V - 1	Diperiksa 1986			
	S-2																																																							
V-1	V-2																																																							
M-1	M-2																																																							
Jalan Transversal	Jalan Longor	Jalan Jambatan	Jalan Trans dan Pintas	Jalan 20m	Jalan Kencana	Jalan Kencana IV	Jalan Kencana V																																																	
Daerah Persewaan	Perumahan (Masyarakat Umum)	Perumahan (Masyarakat Persewaan)	Tebuhan	Ladang	Padang Rumput	Hutan (1-10%)	Hutan (10-20%)																																																	
Padang Rumput (10-20%)	Padang Rumput (20-40%)	Rempah Rempah	Perumahan Ad (Masyarakat Persewaan)	Perumahan Ad (Masyarakat Persewaan)	Perumahan Ad (Masyarakat Persewaan)	Perumahan Ad (Masyarakat Persewaan)	Perumahan Ad (Masyarakat Persewaan)																																																	
Rempah Rempah	Rempah Rempah	Rempah Rempah	Rempah Rempah	Rempah Rempah	Rempah Rempah	Rempah Rempah	Rempah Rempah																																																	
	TAHUN	SKALA	Diaksanakan Oleh: JAKSA INTERNATIONAL COOPERATION AGENCY dan DEPARTEMEN PEKERJAAN UMUM																																																					
	Dipotret 1983	1 : 10.000																																																						
	Diukur 1984	PETUNJUK LEMBAR																																																						
	Dipetakan 1985	V - 1																																																						
Diperiksa 1986																																																								



9721
9720
9719
9718
9717
9716

9721
9720
9719
9718
9717
9716

Hutan Hulu

Hutan Hilir

Sungai Durai

Sungai Durai Tengah

Sungai Durai Tengah

KEC. BABIRIK

KEC. SUNGAI PANDAN

KEC. DAHA UTARA

KEC. LABUAN AMAS UTARA

Sungai Labuan



<p>PETUNJUK LEMBAR</p> <table border="1" style="width: 100%; text-align: center;"> <tr> <td>N-2</td> <td>N-3</td> </tr> <tr> <td>V-1</td> <td>V-3</td> </tr> <tr> <td>W-1</td> <td>W-3</td> </tr> </table>	N-2	N-3	V-1	V-3	W-1	W-3	<p>INDEX LEMBAR</p>	<p>PEMBAGIAN DAERAH</p>	<p>SKALA 1:10.000</p>	<p>LEGENDA</p> <table style="width: 100%;"> <tr> <td> Batas Perumahan</td> <td> Jalan (Tegak)</td> <td> Jalan (Melintang)</td> <td> Jalan (Diagonal)</td> </tr> <tr> <td> Padang Rumput</td> <td> Sawah (Tegak)</td> <td> Sawah (Melintang)</td> <td> Sawah (Diagonal)</td> </tr> <tr> <td> Perikanan (Makan Air)</td> <td> Perikanan (Makan Pongkol)</td> <td> Perikanan (Makan Air)</td> <td> Perikanan (Makan Pongkol)</td> </tr> <tr> <td> Tebas</td> <td> Perikanan (Makan Air)</td> <td> Perikanan (Makan Pongkol)</td> <td> Perikanan (Makan Air)</td> </tr> <tr> <td> Ladang</td> <td> Padang Rumput (Tegak)</td> <td> Padang Rumput (Melintang)</td> <td> Padang Rumput (Diagonal)</td> </tr> </table>	Batas Perumahan	Jalan (Tegak)	Jalan (Melintang)	Jalan (Diagonal)	Padang Rumput	Sawah (Tegak)	Sawah (Melintang)	Sawah (Diagonal)	Perikanan (Makan Air)	Perikanan (Makan Pongkol)	Perikanan (Makan Air)	Perikanan (Makan Pongkol)	Tebas	Perikanan (Makan Air)	Perikanan (Makan Pongkol)	Perikanan (Makan Air)	Ladang	Padang Rumput (Tegak)	Padang Rumput (Melintang)	Padang Rumput (Diagonal)	<p>DEPARTEMEN PEKERJAAN UMUM DIREKTORAT JENDERAL PENGAIRAN DIREKTORAT BINA PROGRAM PENGAIRAN</p> <p>PEMETAAN PHOTOGRAMETRI (PETA PHOTO) DALAM RANGKA STUDI MASTER PLAN WILAYAH SUNGAI NEGARA PROPINSI KALIMANTAN SELATAN</p> <table border="1" style="width: 100%; text-align: center;"> <tr> <td></td> <td>TAHUN</td> <td>SKALA</td> <td rowspan="5" style="font-size: small;"> Dilaksanakan Oleh: JAPAN INTERNATIONAL COOPERATION AGENCY dan DEPARTEMEN PEKERJAAN UMUM </td> </tr> <tr> <td></td> <td>1983</td> <td>1:10.000</td> </tr> <tr> <td>Dipolret</td> <td>1984</td> <td></td> </tr> <tr> <td>Ditukur</td> <td>1985</td> <td></td> </tr> <tr> <td>Diperiksa</td> <td>1986</td> <td></td> </tr> </table> <p style="text-align: right;">PETUNJUK LEMBAR V-2</p>		TAHUN	SKALA	Dilaksanakan Oleh: JAPAN INTERNATIONAL COOPERATION AGENCY dan DEPARTEMEN PEKERJAAN UMUM		1983	1:10.000	Dipolret	1984		Ditukur	1985		Diperiksa	1986	
N-2	N-3																																														
V-1	V-3																																														
W-1	W-3																																														
Batas Perumahan	Jalan (Tegak)	Jalan (Melintang)	Jalan (Diagonal)																																												
Padang Rumput	Sawah (Tegak)	Sawah (Melintang)	Sawah (Diagonal)																																												
Perikanan (Makan Air)	Perikanan (Makan Pongkol)	Perikanan (Makan Air)	Perikanan (Makan Pongkol)																																												
Tebas	Perikanan (Makan Air)	Perikanan (Makan Pongkol)	Perikanan (Makan Air)																																												
Ladang	Padang Rumput (Tegak)	Padang Rumput (Melintang)	Padang Rumput (Diagonal)																																												
	TAHUN	SKALA	Dilaksanakan Oleh: JAPAN INTERNATIONAL COOPERATION AGENCY dan DEPARTEMEN PEKERJAAN UMUM																																												
	1983	1:10.000																																													
Dipolret	1984																																														
Ditukur	1985																																														
Diperiksa	1986																																														