

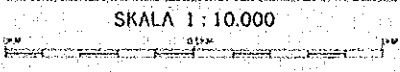


**PETUNJUK LEMBAR**

B-6	B-7
B-6	B-7
B-6	B-7



- 100.4  
1984
- Tak. Triangulasi
  - Tak. Topog.
  - Tak. Topog. Sektoral
  - Tak. Topog. (on Plotting)
  - M.M. 1:2.5m
  - Denda. Rona
  - 1. Denda. Rona 8M
  - 2. Denda. Rona 25M



- LEGENDA**
- |                              |                      |                                  |              |
|------------------------------|----------------------|----------------------------------|--------------|
| Daerah Pemukiman             | Paving Rigid         | Paving Rigid (Roket)             | Tanggul Alam |
| Persewaan (Malam Kebraul)    | Jalan (Tegap)        | Angk. Jalang                     | Rawa Mati    |
| Persewaan (Malam Penghanyut) | Jalan Rendah         | Rongkol Air                      | Sungai Mati  |
| Tegap                        | Persewaan Berpadan   | Persewaan Air (Malam Kebraul)    | Hutan Beluk  |
| Ekang                        | Paving Rigid (Tegap) | Persewaan Air (Malam Penghanyut) | Hutan Beluk  |

**DEPARTEMEN PEKERJAAN UMUM**  
**DIREKTORAT JENDERAL PENGAIRAN**  
**DIREKTORAT BINA PROGRAM PENGAIRAN**

**PEMETAAN PHOTOGRAMETRI (PETA PHOTO)**  
**DALAM RANGKA STUDI MASTER PLAN WILAYAH SUNGAI NEGARA**  
**PROPINSI KALIMANTAN SELATAN**

	TAHUN	SKALA	Ditaksanakan Oleh:
Dipotrei	1983	1:10.000	JAPAN INTERNATIONAL COOPERATION AGENCY dan DEPARTEMEN PEKERJAAN UMUM
Diukur	1984		
Dipelakan	1985	PETUNJUK LEMBAR	III - 7
Diperiksa	1986		









Blank space for notes or additional information.

<b>PETUNJUK LEMBAR</b> 		<b>INDEX LEMBAR</b> 		<b>PEMBAGIAN DAERAH</b> 		<b>SKALA 1:10.000</b> 				<b>DEPARTEMEN PEKERJAAN UMUM</b> <b>DIREKTORAT JENDERAL PENGAIRAN</b> <b>DIREKTORAT BINA PROGRAM PENGAIRAN</b>																					
<b>LEGENDA</b> <ul style="list-style-type: none"> <li>▲ Titik Bangunan</li> <li>△ Titik Tinggi</li> <li>• 12.15 Titik Tinggi Terapan</li> <li>• 13.5 Titik Tinggi dan Pictorial</li> <li>▲ 25m</li> <li>□ Bata Merah</li> <li>□ Dinding Kuning 5M</li> <li>□ 2 Incha Bata Kuning 25M</li> </ul>		<ul style="list-style-type: none"> <li>□ Sungai Perikanan</li> <li>□ Perikanan (Muda Kemarau)</li> <li>□ Perikanan (Muda Hujan)</li> <li>□ Tegalan</li> <li>□ Ladang</li> <li>□ Padang Rumput</li> <li>□ Hutan (Tinggi)</li> <li>□ Hutan (Rendah)</li> <li>□ Perladangan Berpindah</li> <li>□ Padang Rumput (Tinggi)</li> <li>□ Padang Rumput (Rendah)</li> <li>□ Alang-alang</li> <li>□ Rumput Air</li> <li>□ Perikanan Air (Muda Kemarau)</li> <li>□ Perikanan Air (Muda Hujan)</li> <li>□ Tangga Air</li> <li>□ Rawa Mati</li> <li>□ Sungai Mati</li> <li>□ Hutan Bata</li> <li>□ Hutan Denda</li> </ul>		<b>PEMETAAN PHOTOGRAMETRI (PETA PHOTO)</b> <b>DALAM RANGKA STUDI MASTER PLAN WILAYAH SUNGAI NEGARA</b> <b>PROVINSI KALIMANTAN SELATAN</b>		<table border="1"> <tr> <th>TAHUN</th> <th>SKALA</th> <th>Dilaksanakan Oleh:</th> </tr> <tr> <td>1983</td> <td rowspan="4">1:10.000</td> <td>JAWA INTERNATIONAL COOPERATION AGENCY</td> </tr> <tr> <td>1984</td> <td>dan DEPARTEMEN PEKERJAAN UMUM</td> </tr> <tr> <td>1985</td> <td></td> </tr> <tr> <td>1986</td> <td></td> </tr> </table>		TAHUN	SKALA	Dilaksanakan Oleh:	1983	1:10.000	JAWA INTERNATIONAL COOPERATION AGENCY	1984	dan DEPARTEMEN PEKERJAAN UMUM	1985		1986		<table border="1"> <tr> <td>Dipotret</td> <td>1983</td> <td rowspan="4">PETUNJUK LEMBAR</td> <td rowspan="4">IV - 2</td> </tr> <tr> <td>Diukur</td> <td>1984</td> </tr> <tr> <td>Dipelakan</td> <td>1985</td> </tr> <tr> <td>Diperiksa</td> <td>1986</td> </tr> </table>		Dipotret	1983	PETUNJUK LEMBAR	IV - 2	Diukur	1984	Dipelakan	1985	Diperiksa	1986
TAHUN	SKALA	Dilaksanakan Oleh:																													
1983	1:10.000	JAWA INTERNATIONAL COOPERATION AGENCY																													
1984		dan DEPARTEMEN PEKERJAAN UMUM																													
1985																															
1986																															
Dipotret	1983	PETUNJUK LEMBAR	IV - 2																												
Diukur	1984																														
Dipelakan	1985																														
Diperiksa	1986																														







