

國際標準分類

圖書分類法

圖書分類法

國際標準分類

分類法

國際協力事業団

貸入
冊目584P.28

R000

登録No. 014263

110215

CGAI

4263

凡 例

この索引簿は国際協力事業団図書資料室に所蔵されている約4,800シートにおよぶ地図の索引簿である。

収録範囲：この索引簿は地形図，都市図，特殊地図（地質・土質図，海図等）および第2原図地図を対象として収録した。

構成：前半部分を索引地図，後半部分を索引簿に大別し，索引地図と索引簿の各々に目次を作成したので，この索引簿は

- I 索引地図
- II 索引簿
- III 特殊地図
- IV 第2原図地図
- V 地図発行者名一覧 の順で構成されている。

索引地図は，おおまかに地域別・国別順に配列した。

索引簿は地域別・国別順，縮尺順（大縮尺→小縮尺）に配列した。

記載事項：(1) 索引地図に記載の事項は縮尺，国名（地域名），シート数，地図保管庫引き出し番号を記載した。

索引地図の右肩に，索引図の番号と一致した頁数と地図に示されている地域名又は国名を付した。

(2) 索引簿に記載の事項は縮尺（スケール），地図番号，緯度・経度，発行年，発行者名，地図保管庫引き出し番号を記載した。なお，発行者名は巻末に発行者名一覧を付し，本文中にはナンバーのみを記載した。

国名表記：国名は外務省表記法にもとづき表記した。なお，地図に固有の地域名が付されている場合には，国名にこだわらず地域名により表記した。

国名順：国名順は原則として英文国名のアルファベット順に配列したが，過去の地図の整理体系に準拠して整理しているため，地図検索の利便を考慮し，国名が変わったものについても旧国名の順のままにしておき，必ずしもアルファベット順にはなっていない。

本索引簿の記号の意味

- ⊙ …………… マイクロフィルムを作成済みの地図
- ◇ …………… 2枚以上の重複分のある地図
- 秘 …………… 秘密扱いの地図（特にメコン関係の地図）

JICA LIBRARY



100344908

100

The first part of the document discusses the importance of maintaining accurate records of all transactions. It emphasizes that every entry should be supported by a valid receipt or invoice. This not only helps in tracking expenses but also ensures compliance with tax regulations.

In the second section, the author provides a detailed breakdown of the monthly budget. It includes categories for housing, utilities, food, and entertainment. The goal is to allocate funds wisely to avoid overspending and to save for future needs.

The third section covers the topic of debt management. It suggests creating a repayment schedule for all outstanding loans and credit cards. Regular payments are crucial to avoid penalties and to improve one's credit score.

Finally, the document concludes with advice on emergency fund building. It recommends setting aside a portion of each month's income into a separate savings account. This fund acts as a safety net in case of unexpected financial challenges.

目 次

1. 索引地図	頁 数
地域名・国名	(索引地図番号)
アジア — 中近東 — アフリカ — 大洋州 — ヨーロッパ	1
タイ・ネパール・マレーシア・中国	2
アジア・カンボディア — ヴィエトナム — マライ半島	3
ヴィエトナム — ラオス — カンボディア	
カンボディア — ラオス — タイ — ヴィエトナム	4
マレーシア・タイ・サラワク・インドネシア(カリマンタン)	5
バングラデシュ	6
カンボディア	7
東インド諸島(マレーシア)・マレーシア	8
ネパール	9
フィリピン	10, 11
タ イ	12~14
スリ・ランカ	15
イエメン・アラビア	16
東アフリカ	17
ベナン(ダオメー)・エジプト	18
ガーナ・ケニア	19
リベリア・マダガスカル・マリ	20
ニジェール・ナイジェリア	21
ジンバブエ(南ローデシア)・スワジランド・シェラ・レオーネ・タンザニア	22
チュニジア・ザンビア	23
北アメリカ及び西インド諸島・南アメリカ・	
ブラジル(北東)・エクアドル・ガラパゴス	24
コロンビア・チリ・ボリヴィア・パラグアイ	25
アルゼンティン	26
ブラジル	27
コスタ・リカ	28
ペルー	29
フィジー・パプアニューギニア	30

目 次

2. 索引簿

ア ジ ア

ブータン (BHUTAN)	3
ビルマ (BURMA)	4
カンボディア (CAMBODIA)	6
スリ・ランカ (SRILANKA)	11
台 湾 (FORMOSA)	14
中国〈本土〉 (CHINA〈Mainland〉)	15
インド (INDIA)	16
インドネシア (INDONESIA)	17
朝 鮮 (KOREA〈North〉)	20
カシミール (KASHMIR)	21
ラオス (LAOS)	22
マレーシア (MALAYSIA)	27
モルディヴ (MALDIVE)	28
ネパール (NEPAL)	29
パキスタン (PAKISTAN)	30
バングラデシュ (BANGLADESH)	31
フィリピン (PHILIPPINES)	32
シッキム (SIKKIM)	41
シンガポール (SINGAPORE)	42
タ イ (THAILAND)	43
ヴェトナム (VIET-NAM)	57

中 近 東

アフガニスタン (AFGHANISTAN)	63
イラン (IRAN)	64
イラク (IRAQ)	65
イスラエル (ISRAEL)	66

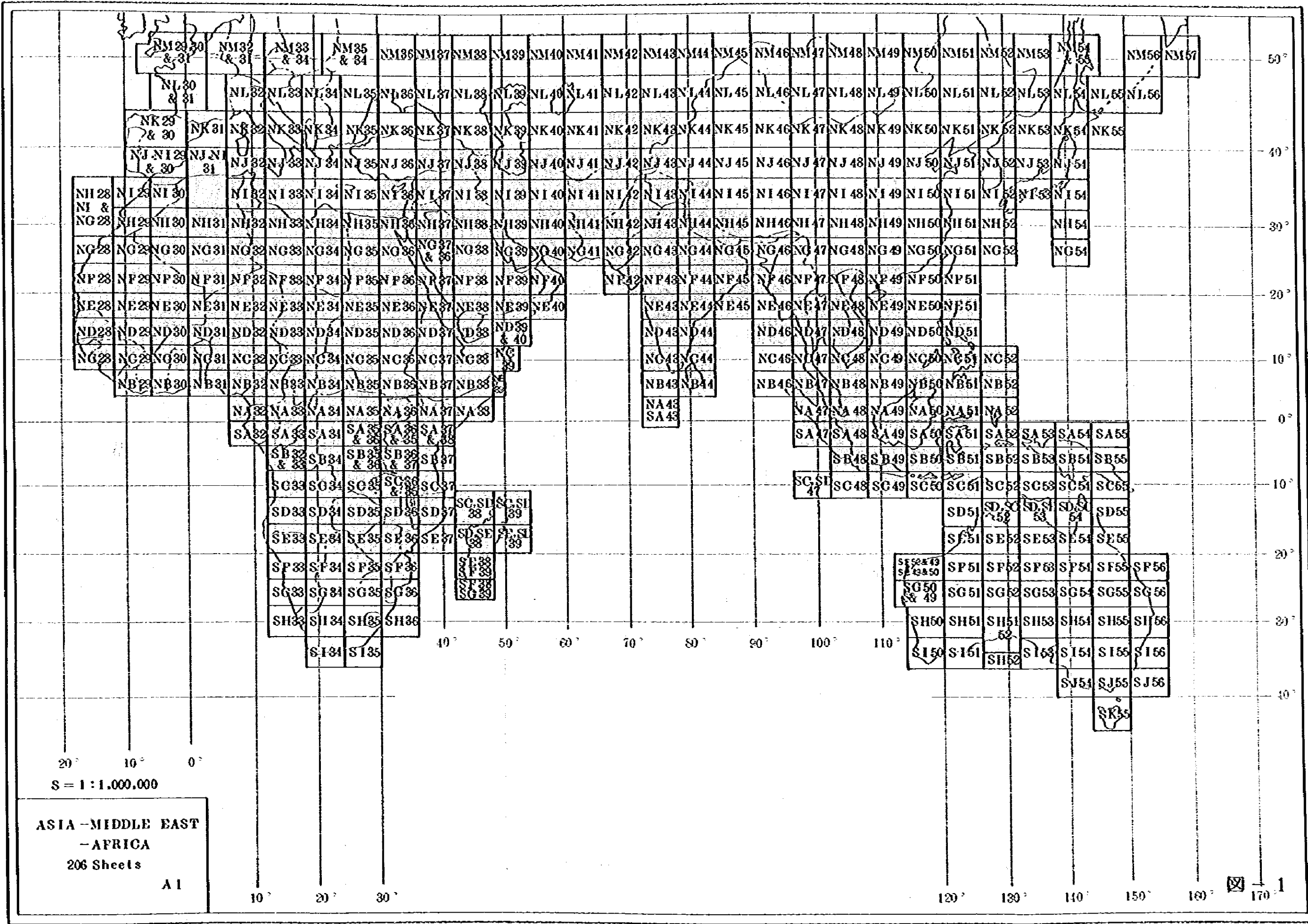
ヨルダン (JORDAN)	67
クウェイト (KUWAIT)	68
レバノン (LEBANON)	69
サウディ・アラビア (SAUDI ARABIA)	70
南イエメン (People's Democratic Republic of Yemen)	71
シリアアラブ (SYRIAN ARAB)	72
トルコ (TURKEY)	73
イエメンアラブ (YEMEN ARAB REPUBLIC)	74
オマーン (OMAN)	75
アラブ首長国連邦 (UNITED ARAB EMIRATES)	76
サイプラス (CYPRUS)	77
中立地帯	78
アフリカ (北部・東部)	
アルジェリア (ALGERIA)	81
ブルンディ (BURUNDI)	82
エチオピア (ETHIOPIA)	83
ケニア (KENYA)	84
リビア (LIBYAN ARAB)	87
マダガスカル (MADAGASCAR)	88
マラウイ (MALAWI)	90
モロッコ (MOROCCO)	91
モザンビーク (MOZAMBIQUE)	92
ルワンダ (RWANDA)	93
ソマリア (SOMALIA)	94
フランス領ソマリランド (SOMALILAND)	95
スーダン (SUDAN)	96
タンザニア (TANZANIA)	97
チュニジア (TUNISIA)	101
ウガンダ (UGANDA)	102
エジプト (EGYPT)	103
アフリカ (西部・南部)	
アンゴラ (ANGOLA)	109

ボツワナ (BOTSWANA)	110
カメルーン (CAMEROUN)	111
中央アフリカ (CENTRAL AFRICAN)	112
チャード (CHAD)	113
コンゴ<ブラザヴィル> (CONGO<Brassaville>)	114
コンゴ<キンシャサ> → ザール (CONGO<Kinshasa> → ZAIRE)	115
ベナン (BENIN) (旧ダホメー (DAHOMEY))	117
ガボン (GABON)	118
ガンビア (GAMBIA)	119
ガーナ (GHANA)	120
ギニア (GUINEA)	122
象牙海岸 (IVORY COAST)	123
レソト (LESOTHO)	124
リベリア (LIBERIA)	125
マリ (MALI)	126
モーリタニア (MAURITANIA)	128
ナミビア (NAMIBIA)	129
ニジェール (NIGER)	130
ナイジェリア (NIGERIA)	131
ジンバブエ (ZIMBABWE) (旧南ローデシア (SOUTHERN RHODESIA)) ...	133
セネガル (SENEGAL)	134
シエラ・レオーネ (SIERRA LEONE)	135
南アフリカ (SOUTH AFRICA)	136
スワジランド (SWAZILAND)	137
トーゴ (TOGO)	138
上ヴォルタ (UPPER VOLTA)	139
ザンビア (ZAMBIA)	140
赤道ギニア (EQUATORIAL GUINEA)	144
ギニアビサオ (GUINEA-BISSAU)	145
サントメ・プリンシペ (SAO TOME and PRINCIPE)	146
コモロ諸島 (仏) (COMORO IS) (FR.)	147
スペイン領メリラ (MELILLA) (SP.)	148

スペイン領サハラ (SAHARA) (SP.)	149
サルジニア島 (SARDINIA)	150
スペイン領セウタ (SEUTA) (SP.)	151
スペイン領イフニ (IFUNI) (SP.)	152
モーリシャス (MAURITIUS)	153
中 米	
コスタ・リカ (COSTA RICA)	157
キューバ (CUBA)	159
ドミニカ共和国 (DOMINICAN REPUBLIC)	160
グアテマラ (GUATEMALA)	161
ハイティ (HAITI)	162
ジャマイカ (JAMAICA)	163
メキシコ (MEXICO)	164
ニカラグア (NICARAGUA)	165
パナマ (PANAMA)	166
トリニダッド・トバゴ (TRINIDAD & TOBAGO)	167
小アンティル諸島 (LESSER ANTILLS)	168
プエルト・リコ (米) (PUERTORICO)	169
ホンデュラス (HONDURAS)	170
南 米	
アルゼンティン (ARGENTINA)	173
ボリヴィア (BOLIVIA)	174
ブラジル (BRAZIL)	175
チリ (CHILE)	178
コロンビア (COLOMBIA)	179
エクアドル (ECUADOR)	180
パラグアイ (PARAGUAY)	181
ペルー (PERU)	182
スリナム (SURINAM)	185
ウルグアイ (URUGUAY)	186
ヴェネズエラ (VENEZUELA)	187
ガイアナ (GUIANA)	188

ギアナ(仏)(GUIANA)(FR.)	189
北 米	
カナダ(CANADA)	193
ヨーロッパ	
ソヴィエト連邦(U.S.S.R)	197
ベルギー(BELGIUM)	198
デンマーク(DENMARK)	199
フランス(FRANCE)	200
ドイツ(GERMANY)	201
マルタ(MALTA)	202
大 洋 州	
ニューギニア諸島(NEWGUINEA)	205
カロリン諸島(CAROLINE ISLAND)	206
フィジー(FIJI ISLAND)	207
ソロモン諸島(SOLOMON ISLAND)	208
トンガ(TONGA)	209
3. 特殊地図(地質・土質図, 海図等)	213
4. 第2原図地図	241
5. 発行者名一覧表	293

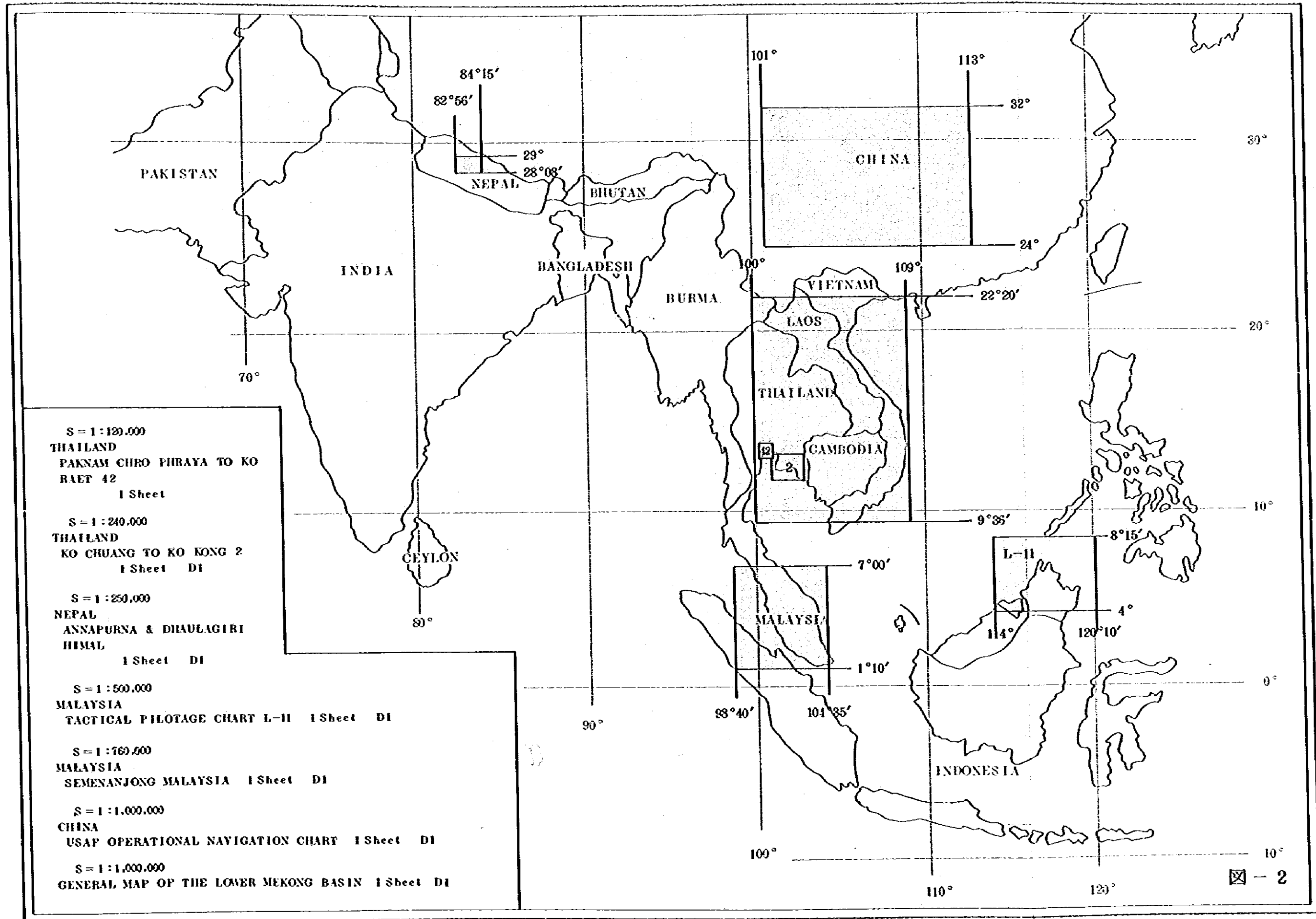
索引地图



20° 10° 0°
S = 1 : 1,000,000

ASIA - MIDDLE EAST
- AFRICA
206 Sheets
A 1

10° 20° 30° 40° 50° 60° 70° 80° 90° 100° 110° 120° 130° 140° 150° 160° 170° 1



S = 1 : 120,000
THAILAND
PAKNAM CHRO PHRAYA TO KO
RAET 42
1 Sheet

S = 1 : 240,000
THAILAND
KO CHUANG TO KO KONG 2
1 Sheet D1

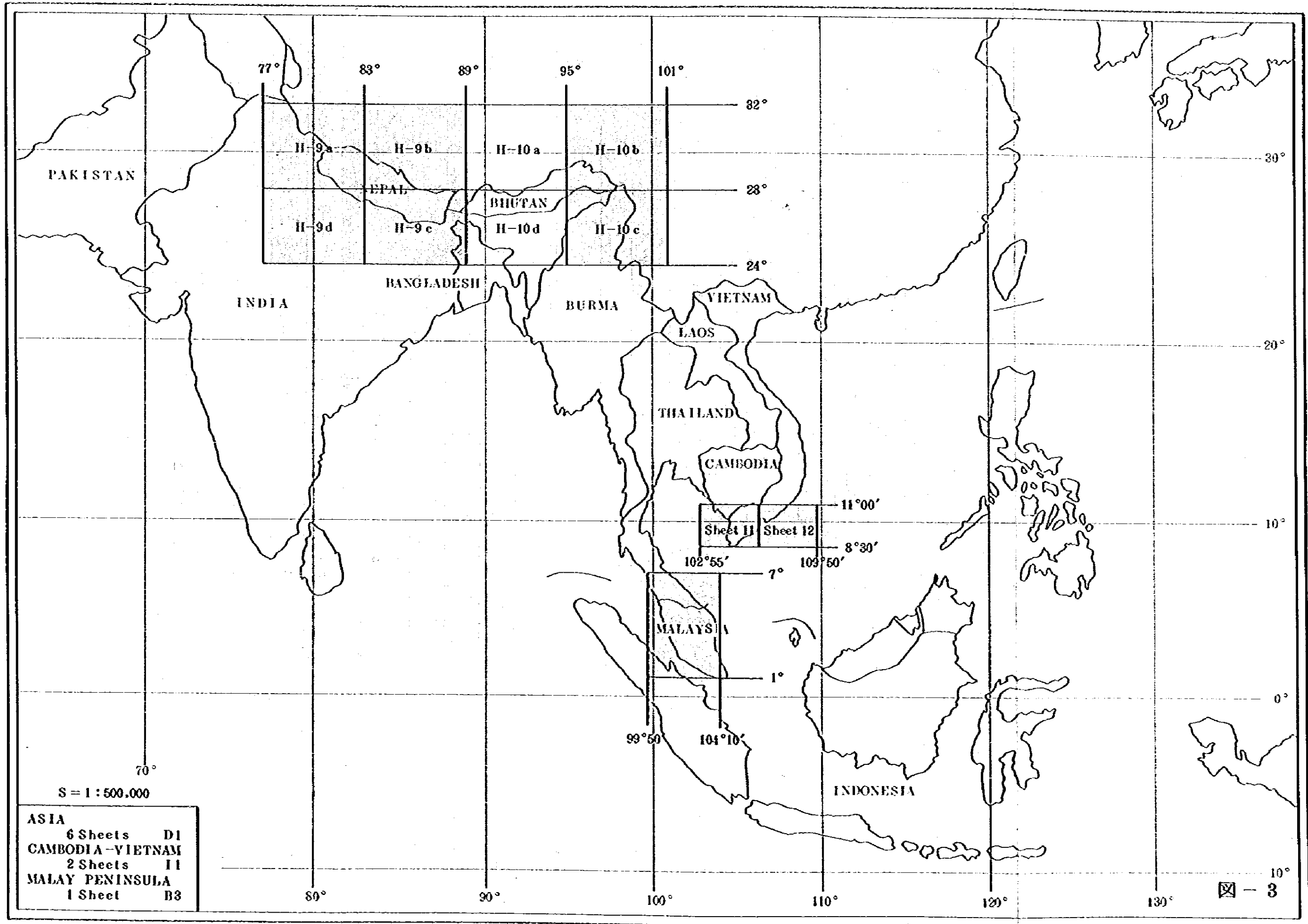
S = 1 : 250,000
NEPAL
ANNAPURNA & DHAULAGIRI
HIMAL
1 Sheet D1

S = 1 : 500,000
MALAYSIA
TACTICAL PILOTAGE CHART L-11 1 Sheet D1

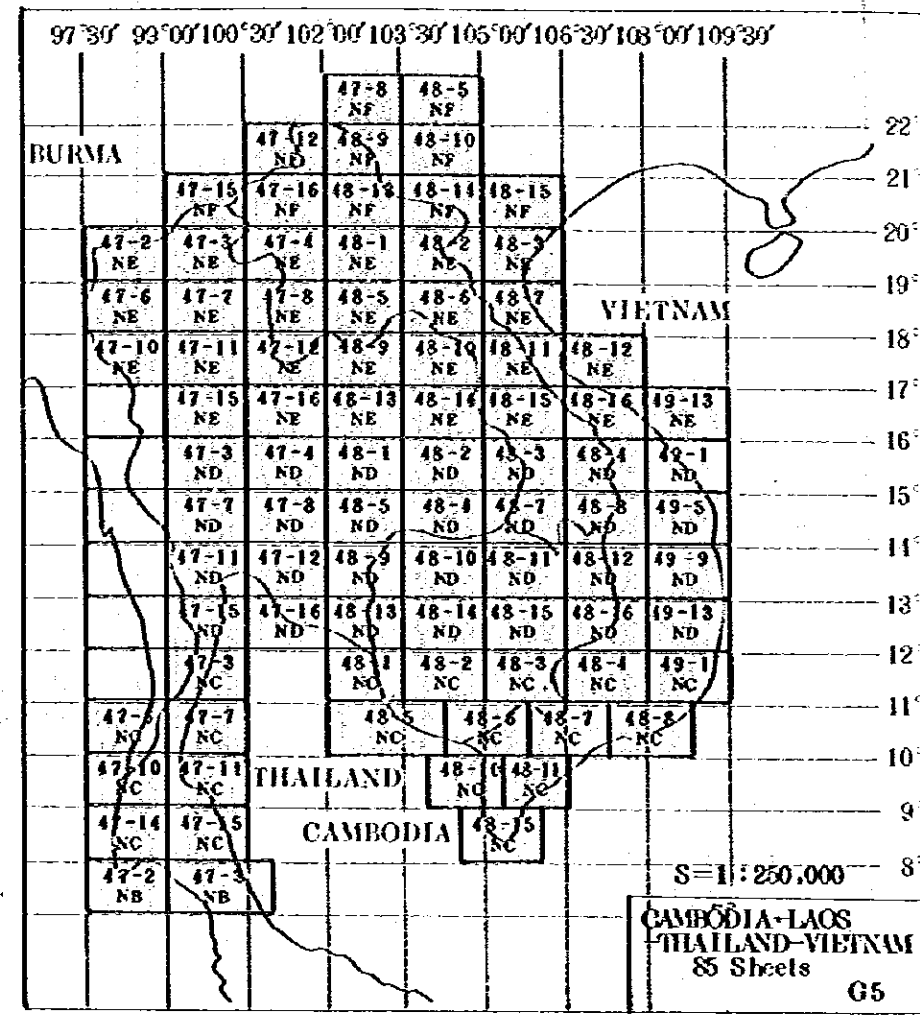
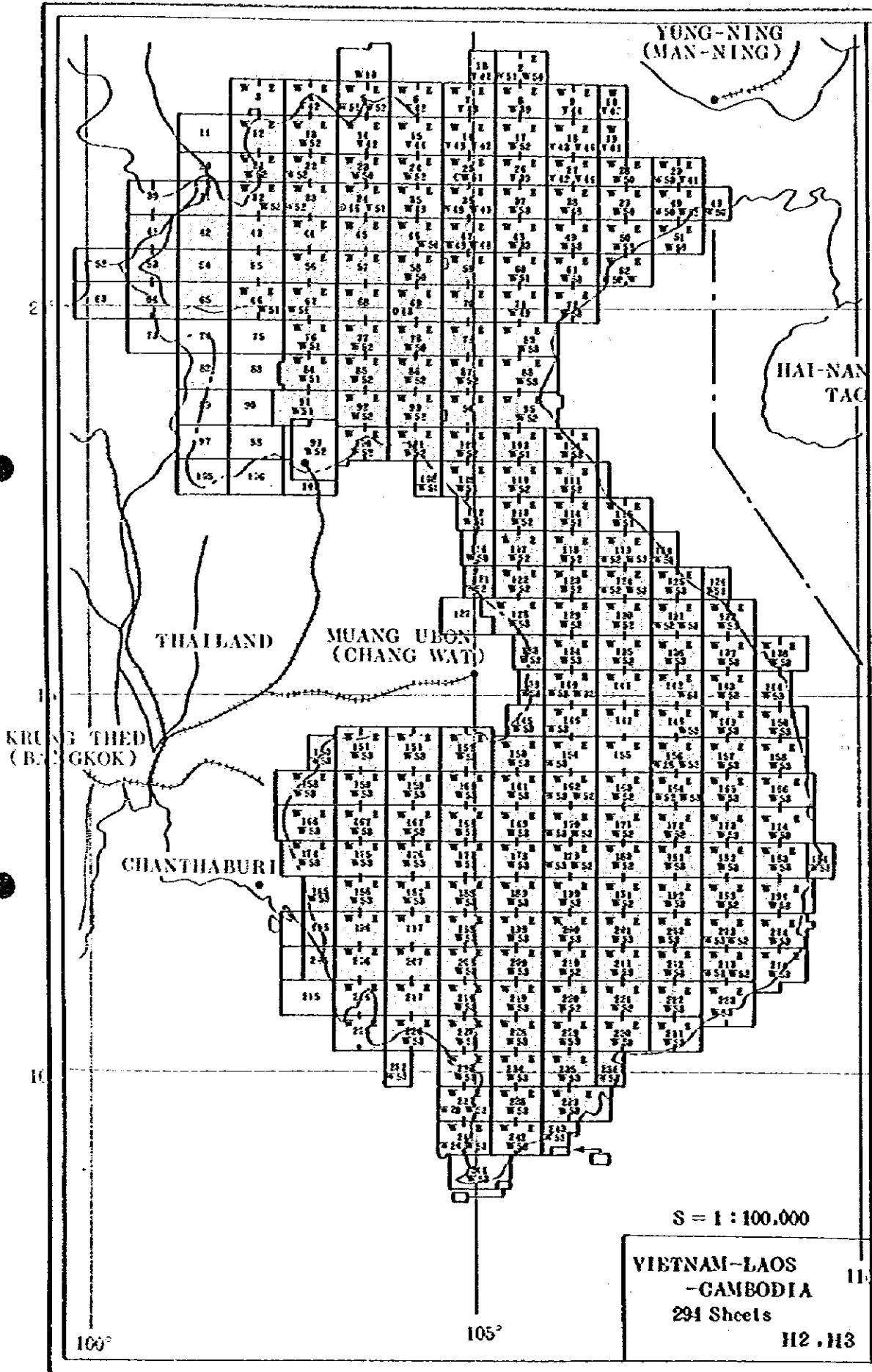
S = 1 : 760,000
MALAYSIA
SEMENANJONG MALAYSIA 1 Sheet D1

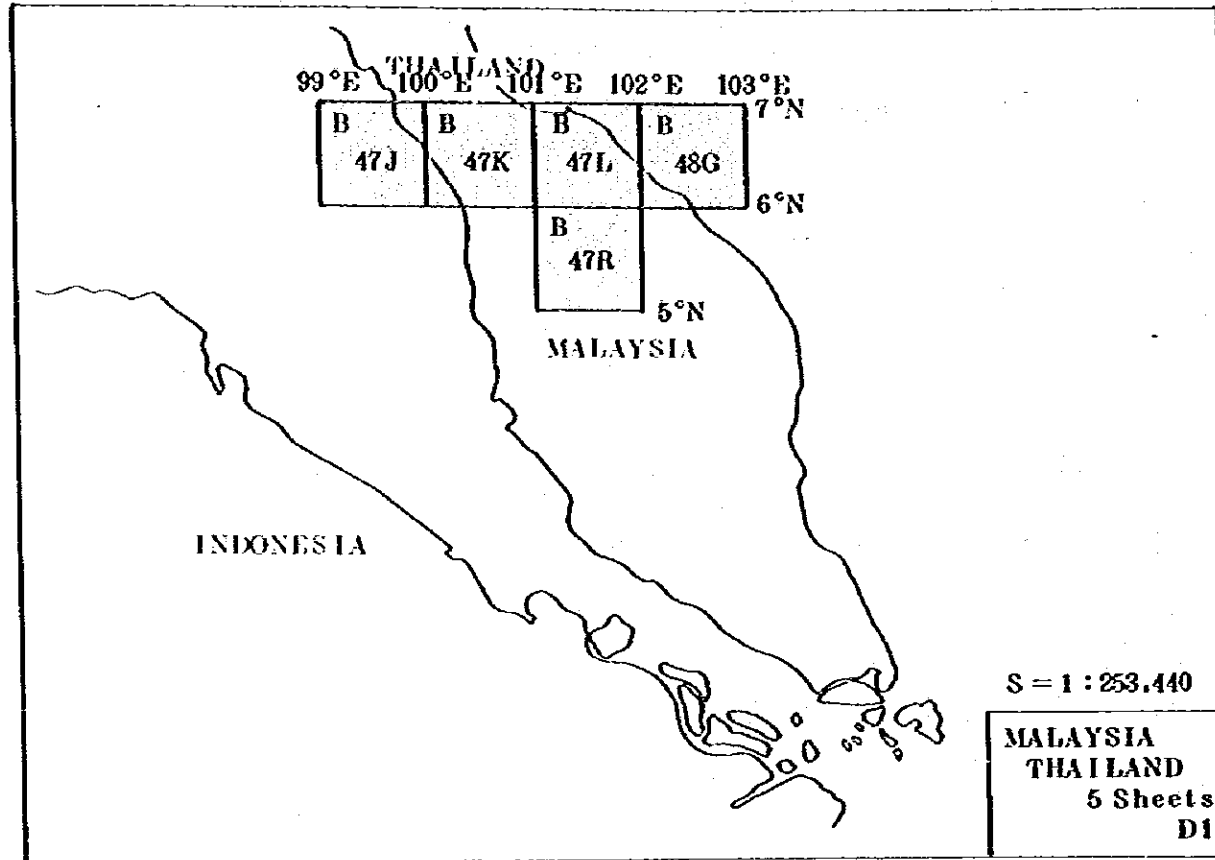
S = 1 : 1,000,000
CHINA
USAF OPERATIONAL NAVIGATION CHART 1 Sheet D1

S = 1 : 1,000,000
GENERAL MAP OF THE LOWER MEKONG BASIN 1 Sheet D1

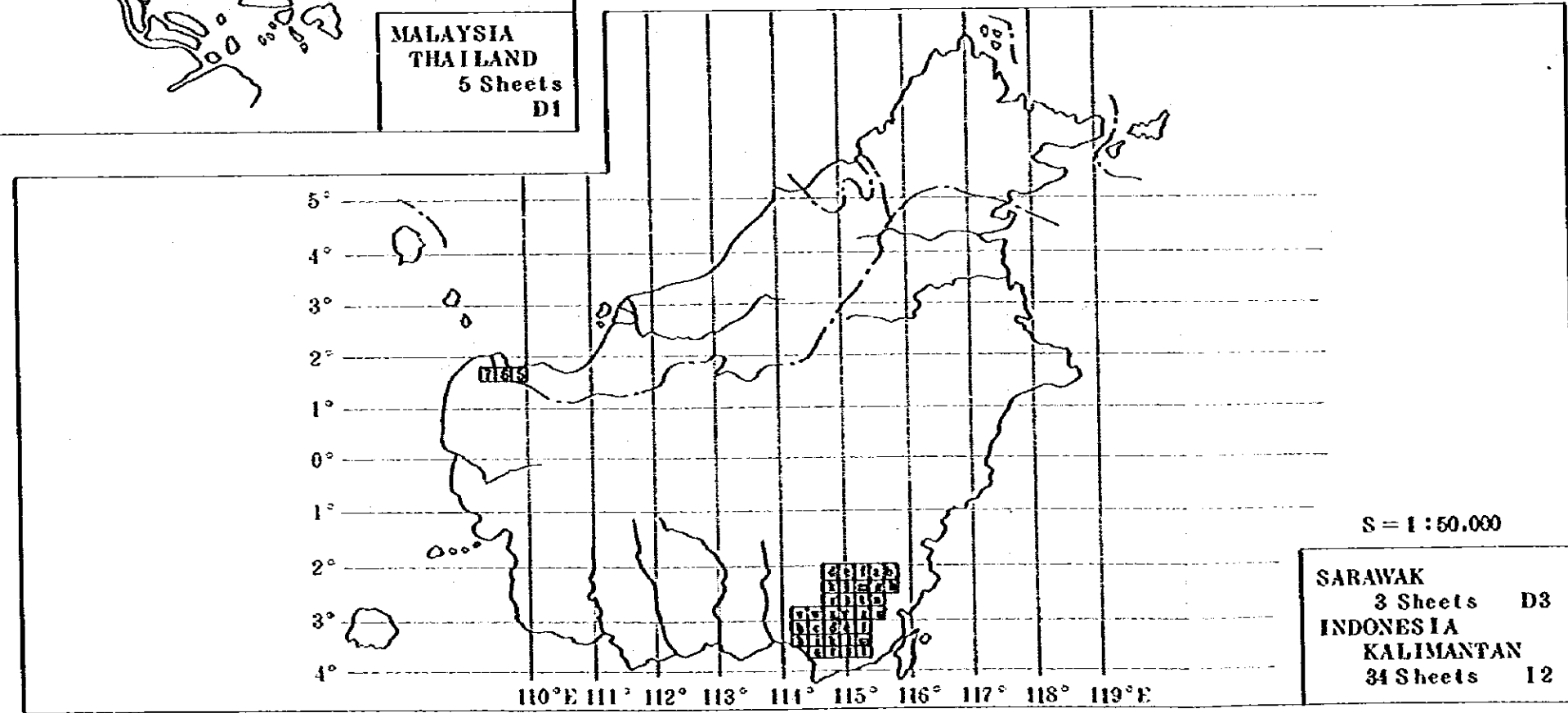


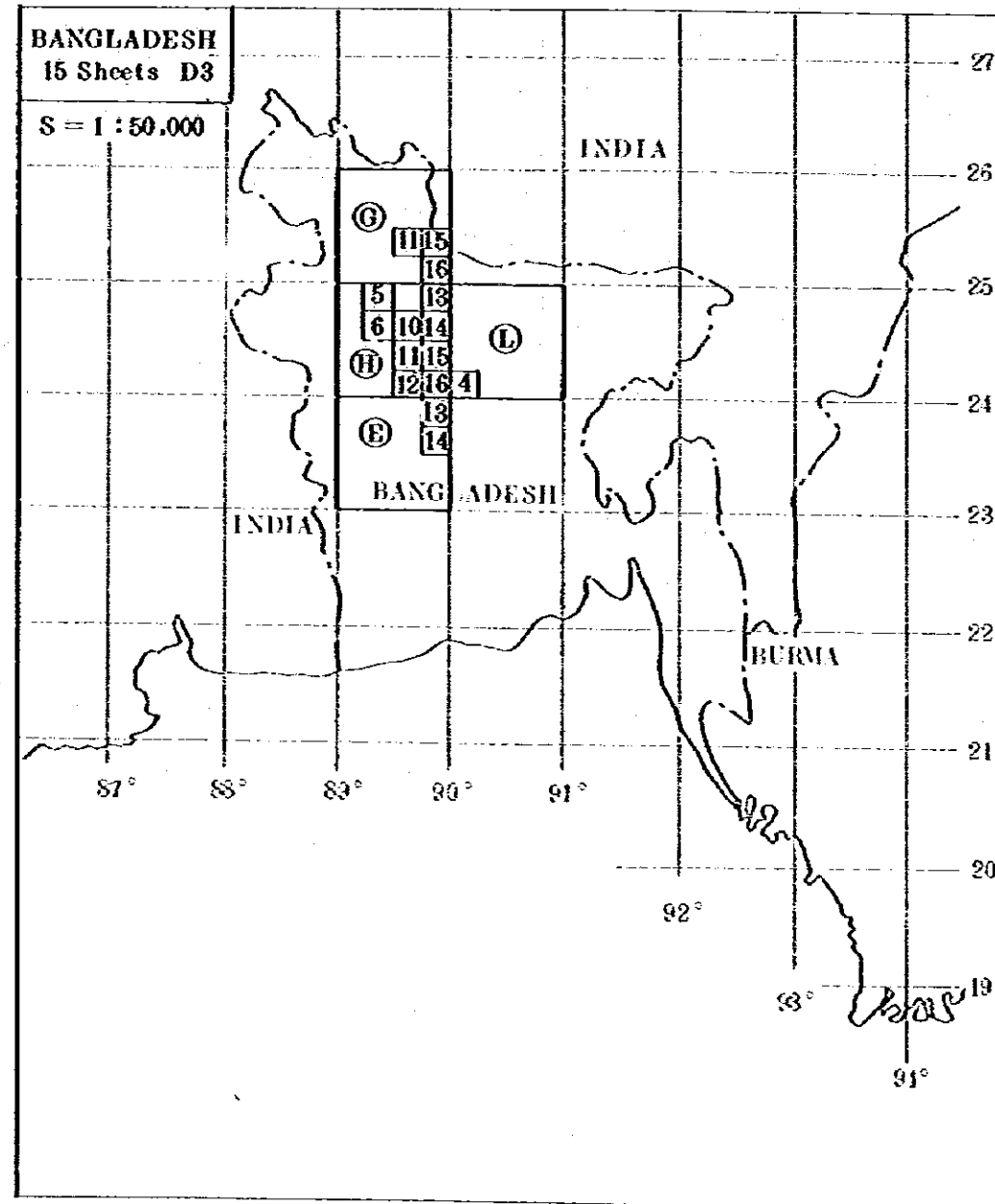
ASIA	6 Sheets	D1
CAMBODIA-VIETNAM	2 Sheets	I1
MALAY PENINSULA	1 Sheet	B3

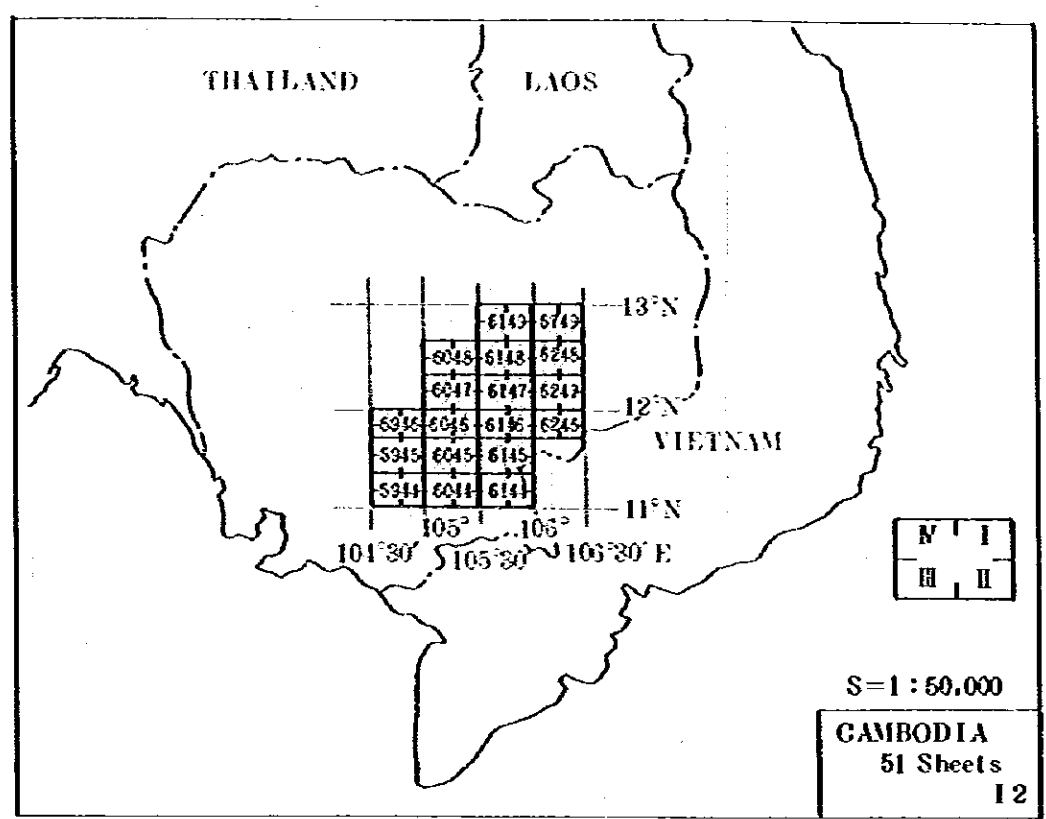
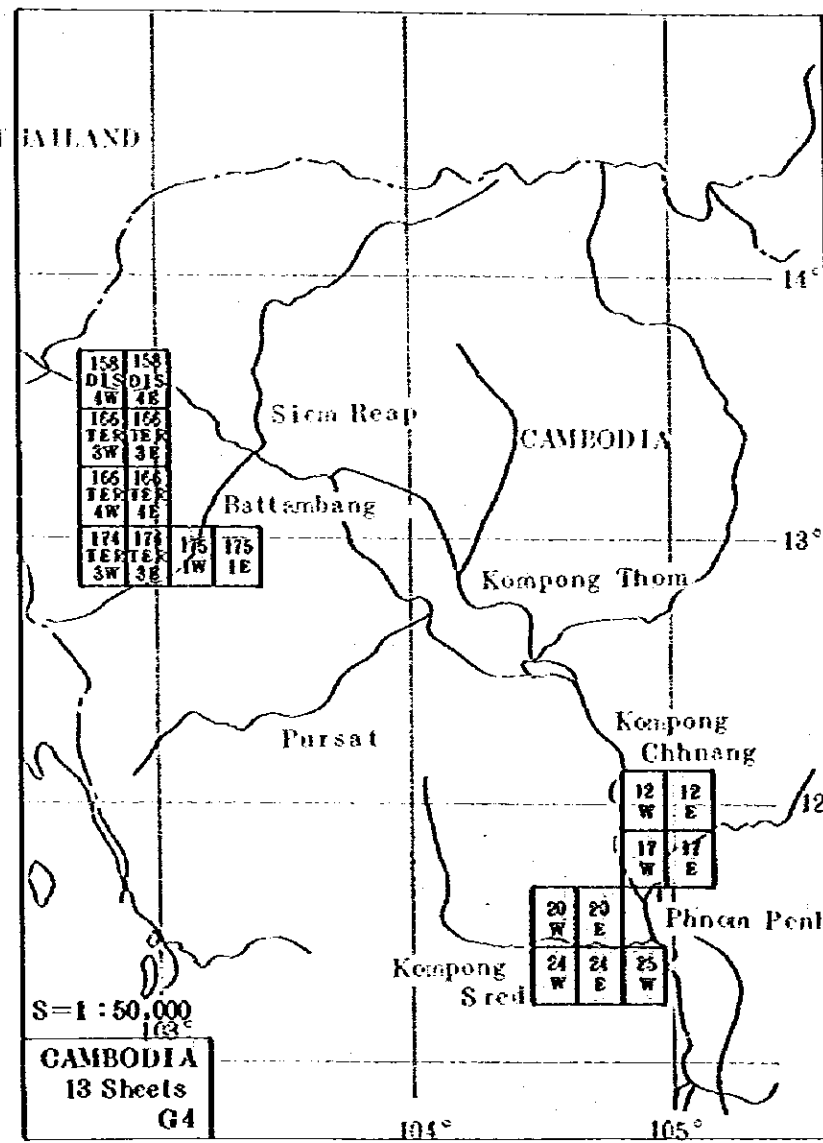


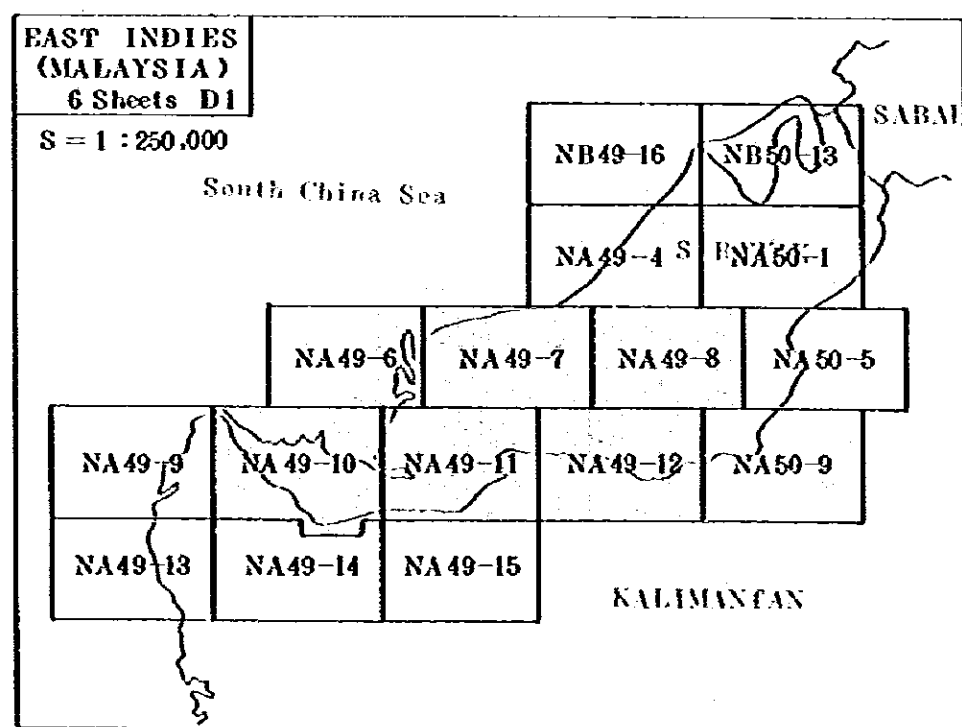
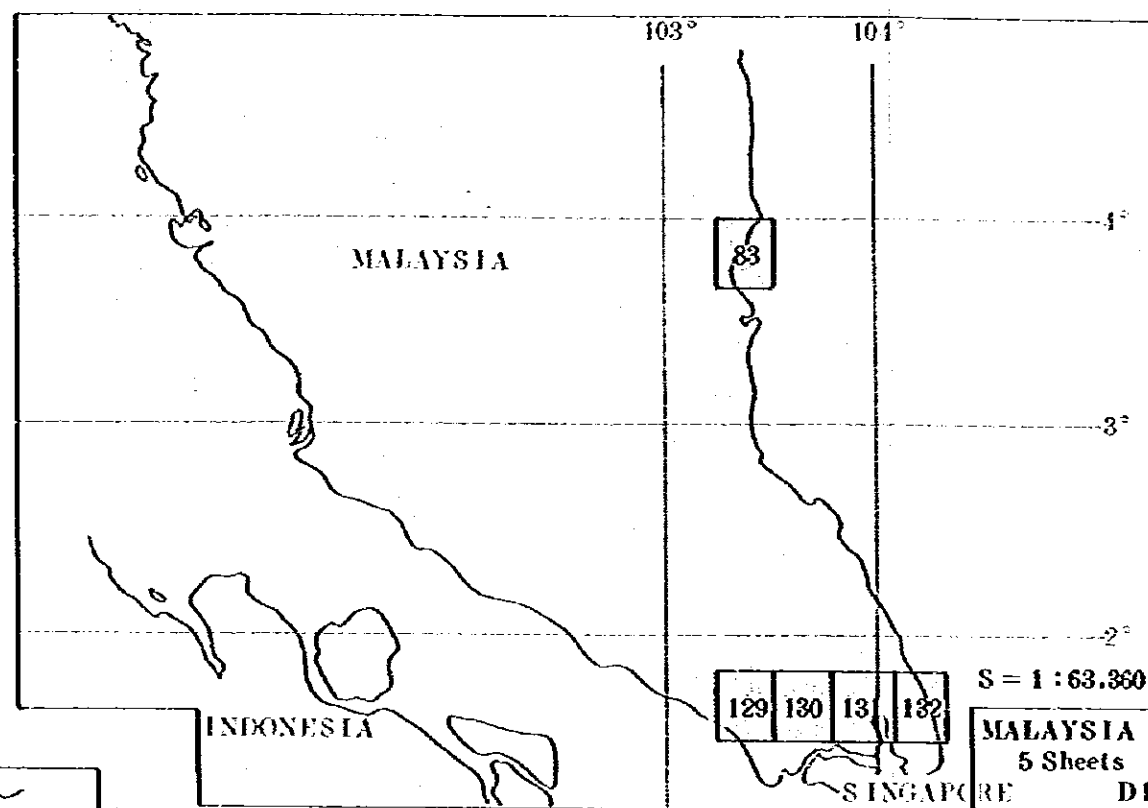


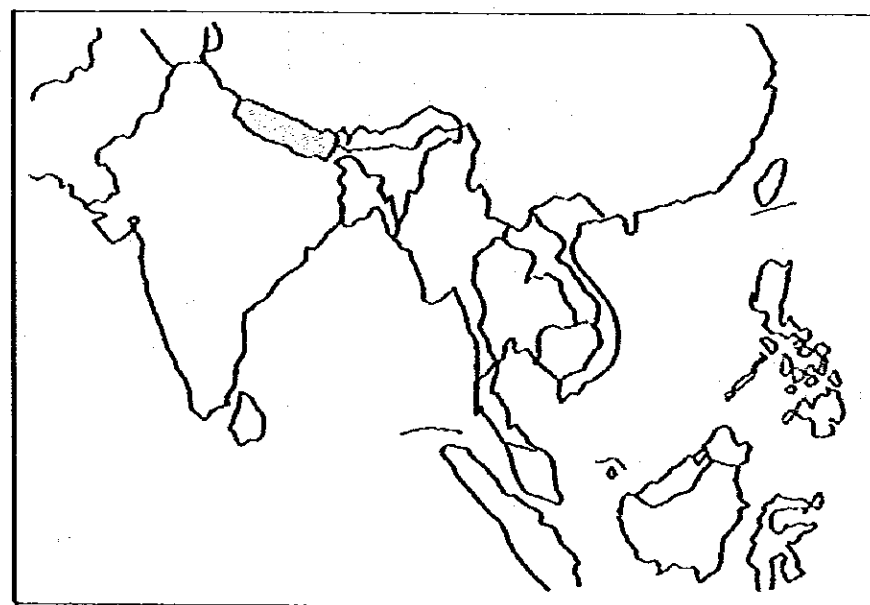
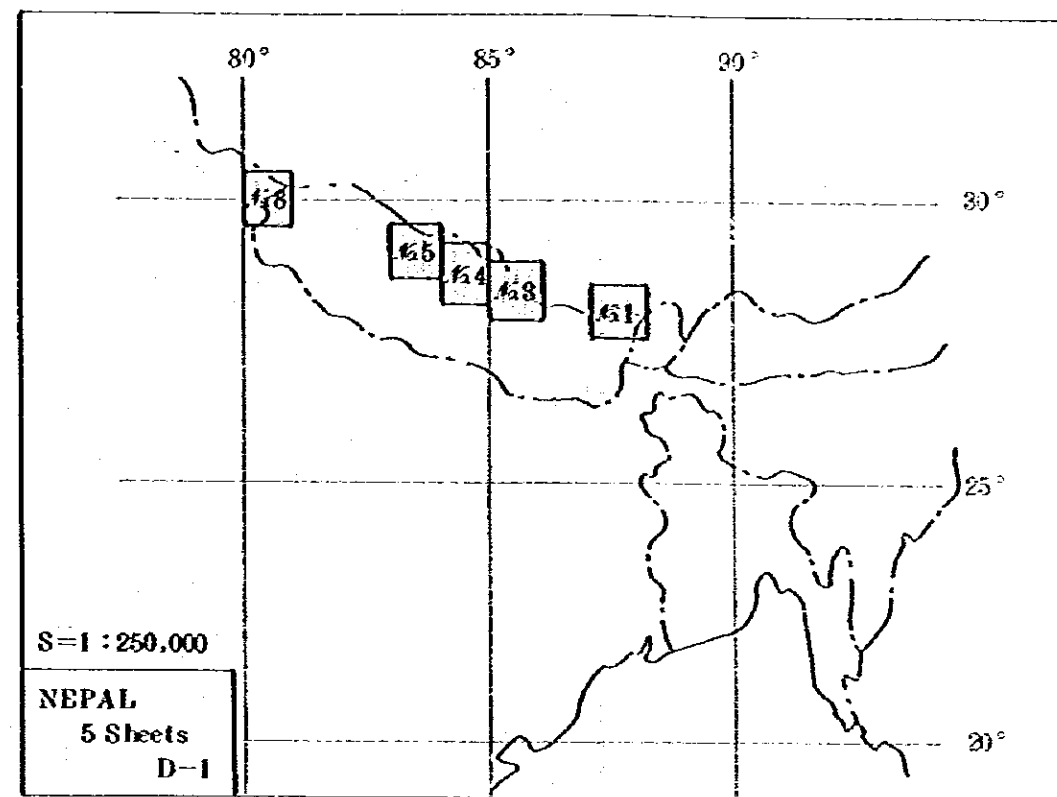
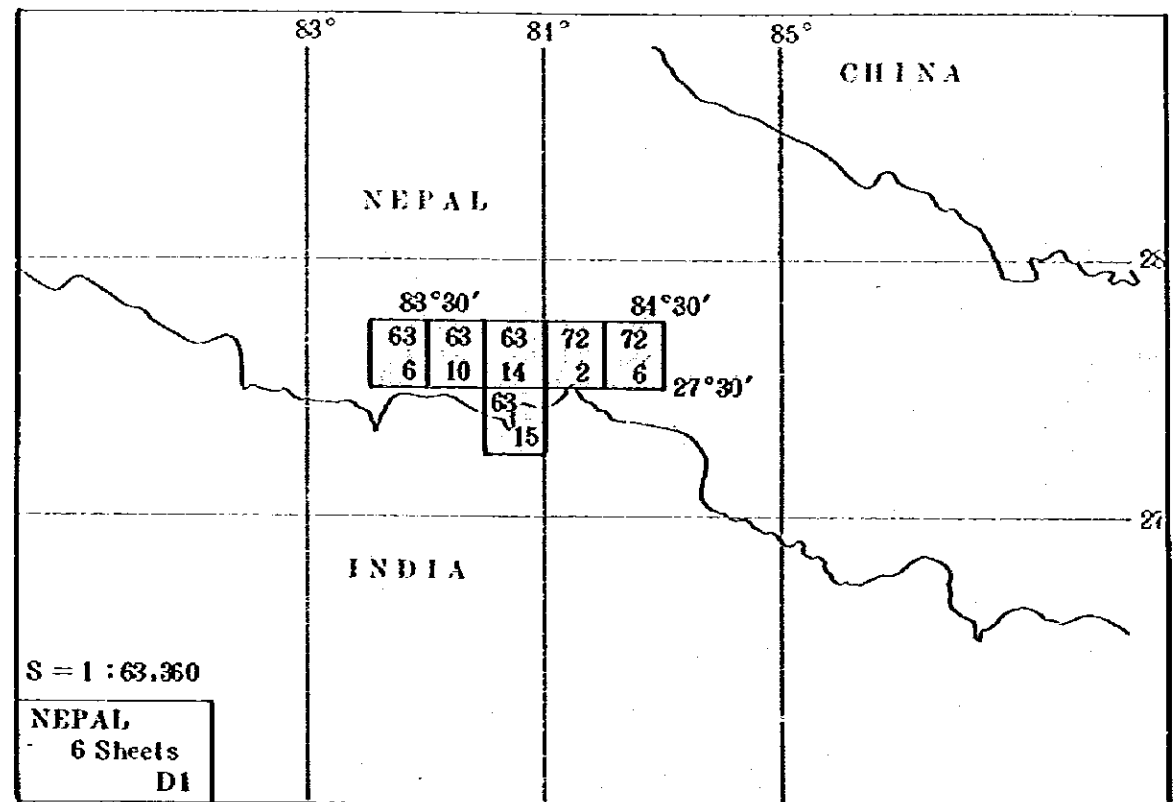
MALAYSIA
THAILAND
5 Sheets
D1

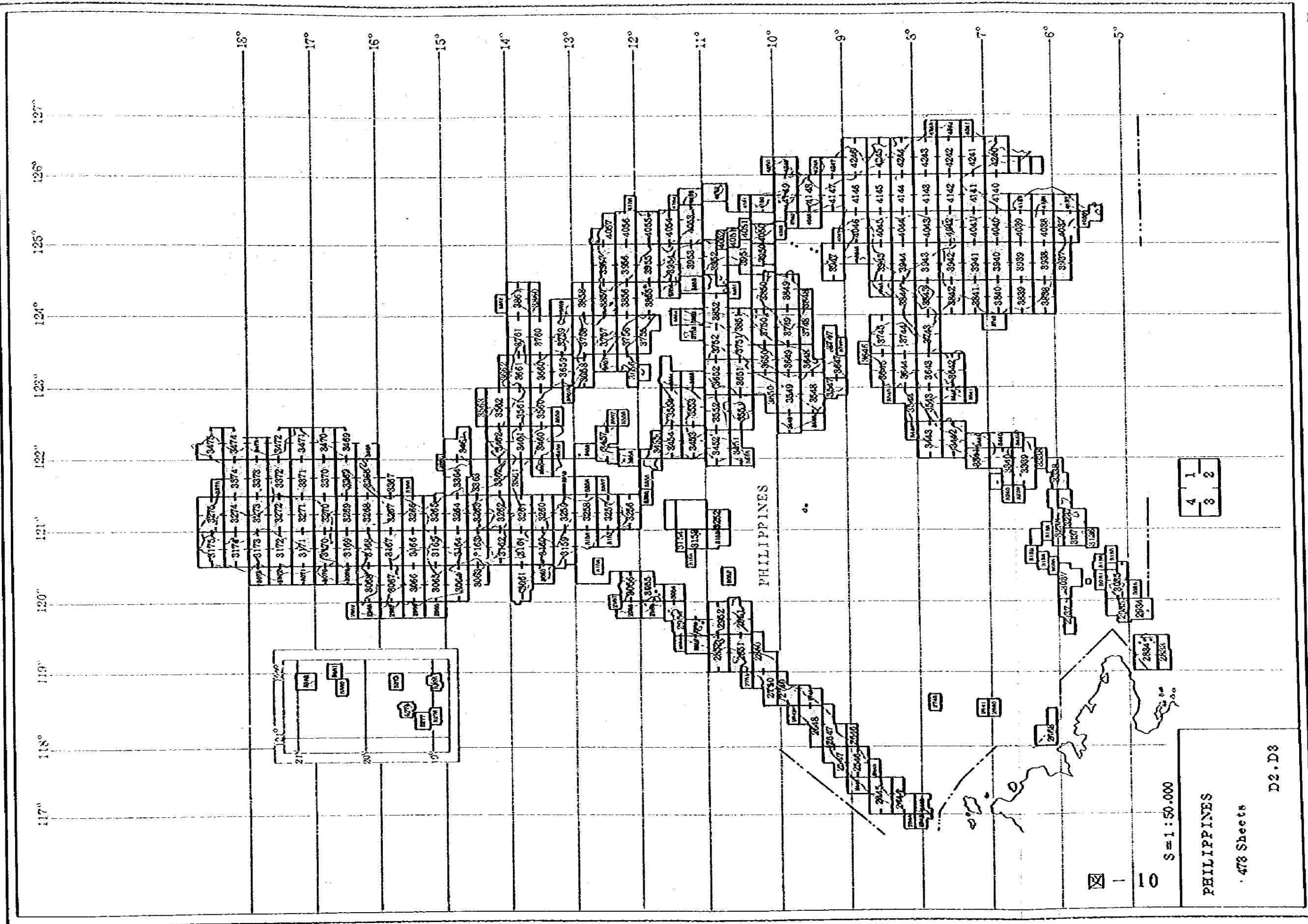







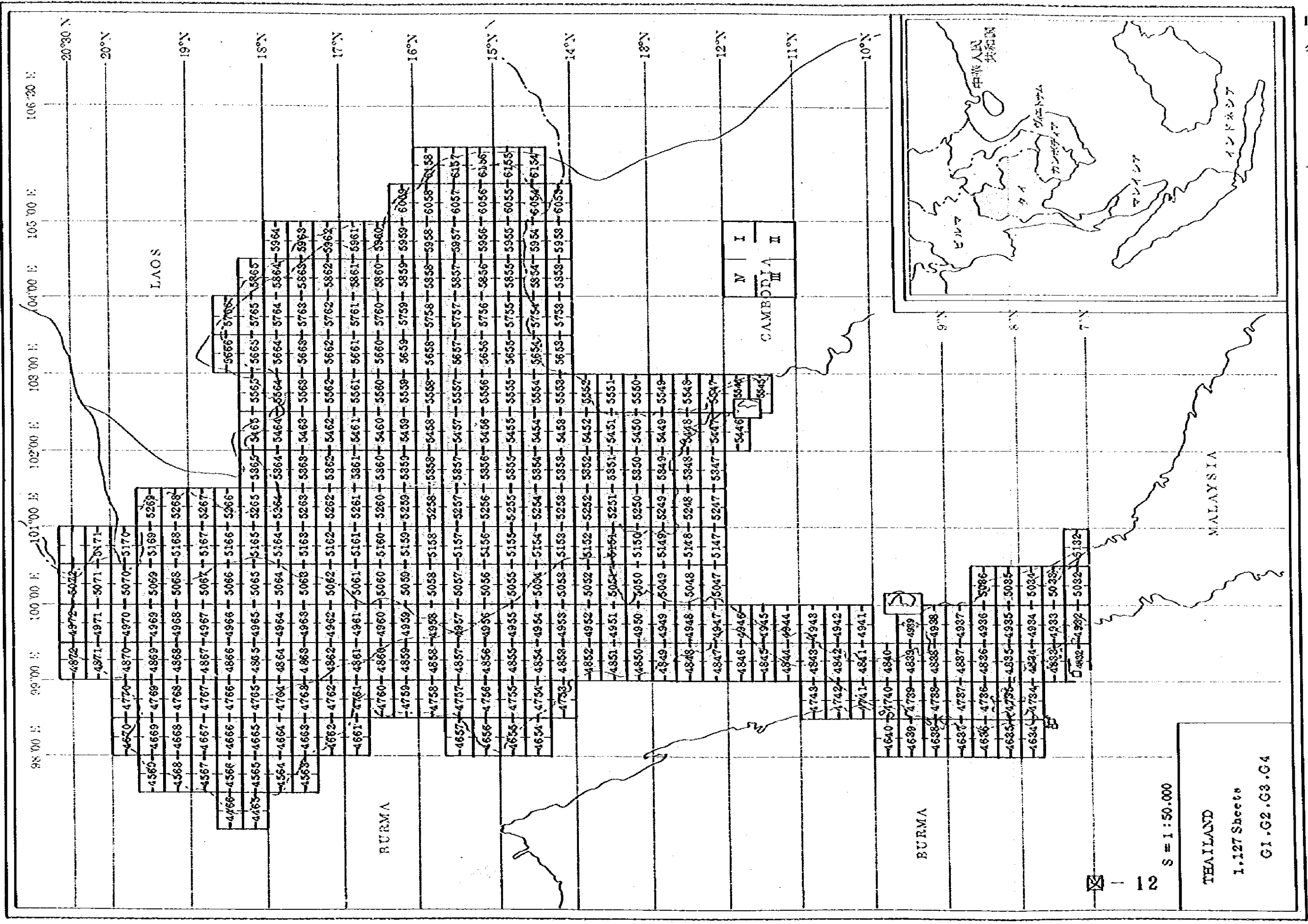








S=1 : 250,000



4872-4972-5022
4971-4971-5071-5071

4650-4770-4870-4970-5070-5170
4569-4669-4769-4869-4969-5069-5169-5269
4568-4668-4768-4868-4968-5068-5168-5268
4567-4667-4767-4867-4967-5067-5167-5267

4766-4866-4966-5066-5166-5266
4465-4565-4665-4765-4865-4965-5065-5165-5265
4564-4664-4764-4864-4964-5064-5164-5264
4563-4663-4763-4863-4963-5063-5163-5263

4662-4762-4862-4962-5062-5162-5262-5362-5462-5562-5662-5762-5862-5962
4661-4761-4861-4961-5061-5161-5261-5361-5461-5561-5661-5761-5861-5961
4760-4860-4960-5060-5160-5260-5360-5460-5560-5660-5760-5860-5960
4759-4859-4959-5059-5159-5259-5359-5459-5559-5659-5759-5859-5959-6059
4758-4858-4958-5058-5158-5258-5358-5458-5558-5658-5758-5858-5958-6058
4657-4757-4857-4957-5057-5157-5257-5357-5457-5557-5657-5757-5857-5957-6057
4656-4756-4856-4956-5056-5156-5256-5356-5456-5556-5656-5756-5856-5956-6056
4655-4755-4855-4955-5055-5155-5255-5355-5455-5555-5655-5755-5855-5955-6055
4654-4754-4854-4954-5054-5154-5254-5354-5454-5554-5654-5754-5854-5954-6054-6154
4753-4853-4953-5053-5153-5253-5353-5453-5553-5653-5753-5853-5953-6053

BURMA

4852-4952-5052-5152-5252-5352-5452-5552
4851-4951-5051-5151-5251-5351-5451-5551
4850-4950-5050-5150-5250-5350-5450-5550
4849-4949-5049-5149-5249-5349-5449-5549
4848-4948-5048-5148-5248-5348-5448-5548
4847-4947-5047-5147-5247-5347-5447-5547
4846-4946-5046-5146-5246-5346-5446-5546
4845-4945-5045-5145-5245-5345-5445-5545
4844-4944-5044-5144-5244-5344-5444-5544
4843-4943-5043-5143-5243-5343-5443-5543
4842-4942-5042-5142-5242-5342-5442-5542
4841-4941-5041-5141-5241-5341-5441-5541

5656-5756-5856-5956-6056
5655-5755-5855-5955-6055
5654-5754-5854-5954-6054-6154
5653-5753-5853-5953-6053
5652-5752-5852-5952-6052
5651-5751-5851-5951-6051
5650-5750-5850-5950-6050
5649-5749-5849-5949-6049
5648-5748-5848-5948-6048
5647-5747-5847-5947-6047
5646-5746-5846-5946-6046
5645-5745-5845-5945-6045

CAMBODIA
N I
II

4748-4848-4948
4747-4847-4947
4746-4846-4946
4745-4845-4945
4744-4844-4944

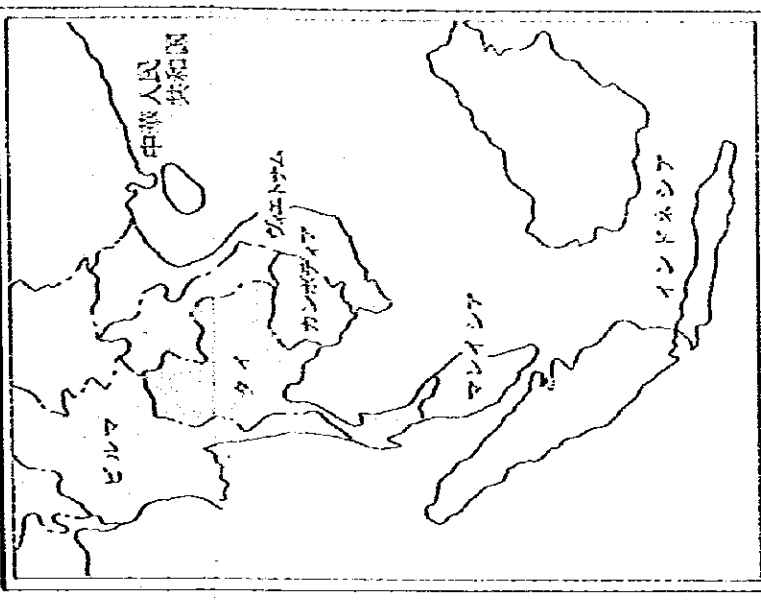
4640-4740-4840
4639-4739-4839-4939
4638-4738-4838-4938
4637-4737-4837-4937
4636-4736-4836-4936-5036
4635-4735-4835-4935-5035
4634-4734-4834-4934-5034
4633-4733-4833-4933-5033
4632-4732-4832-4932-5032-5132

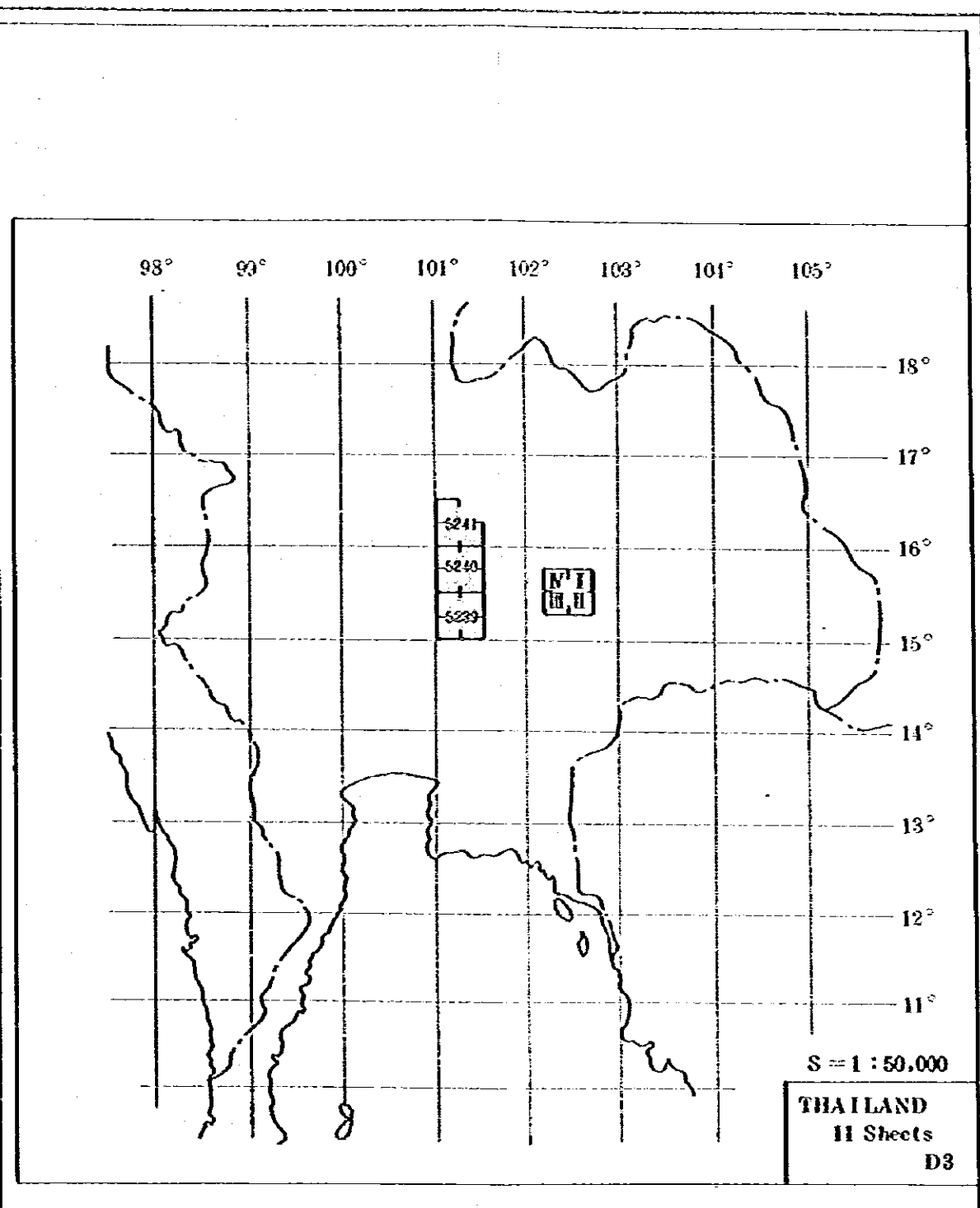
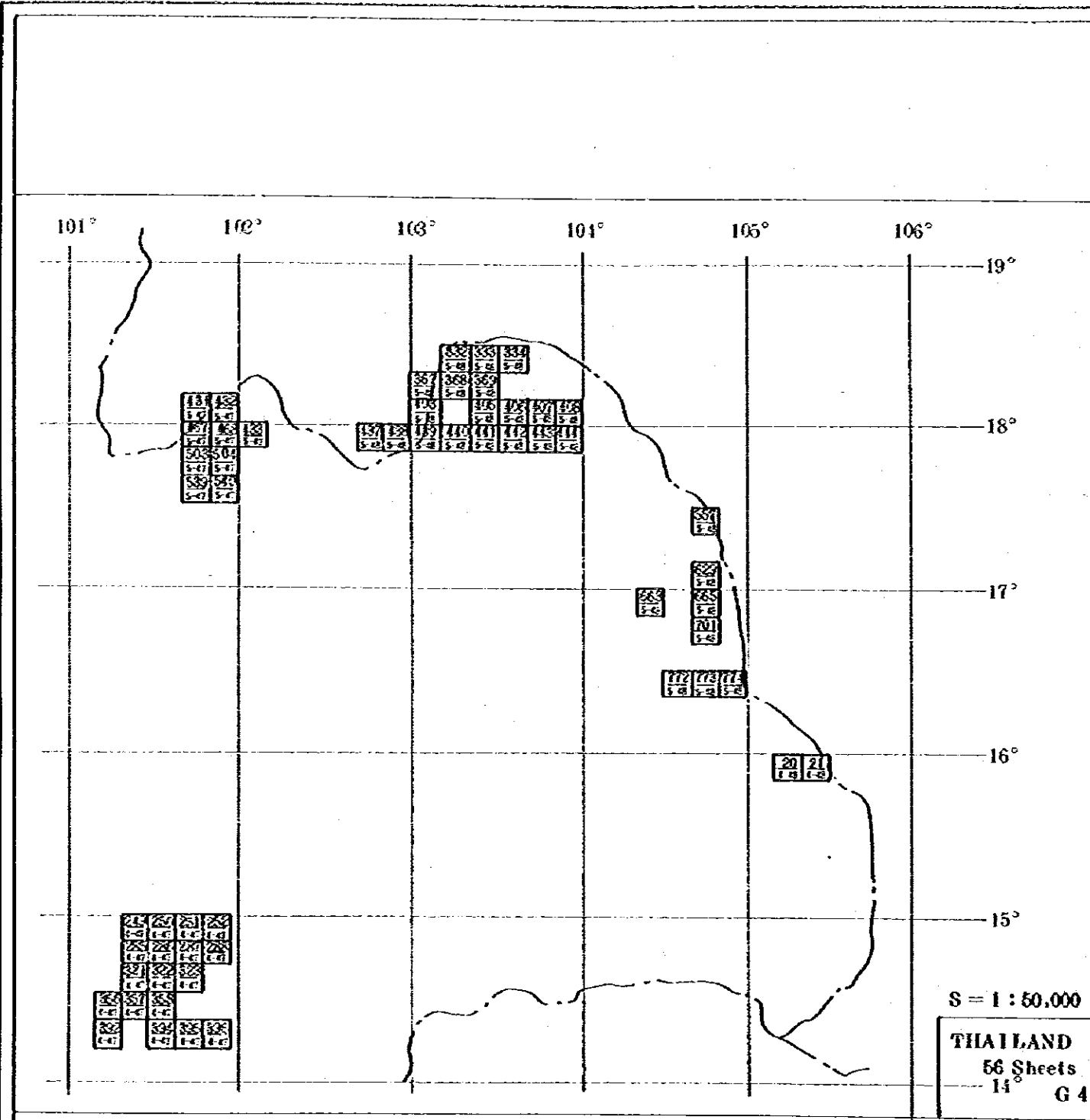
BURMA

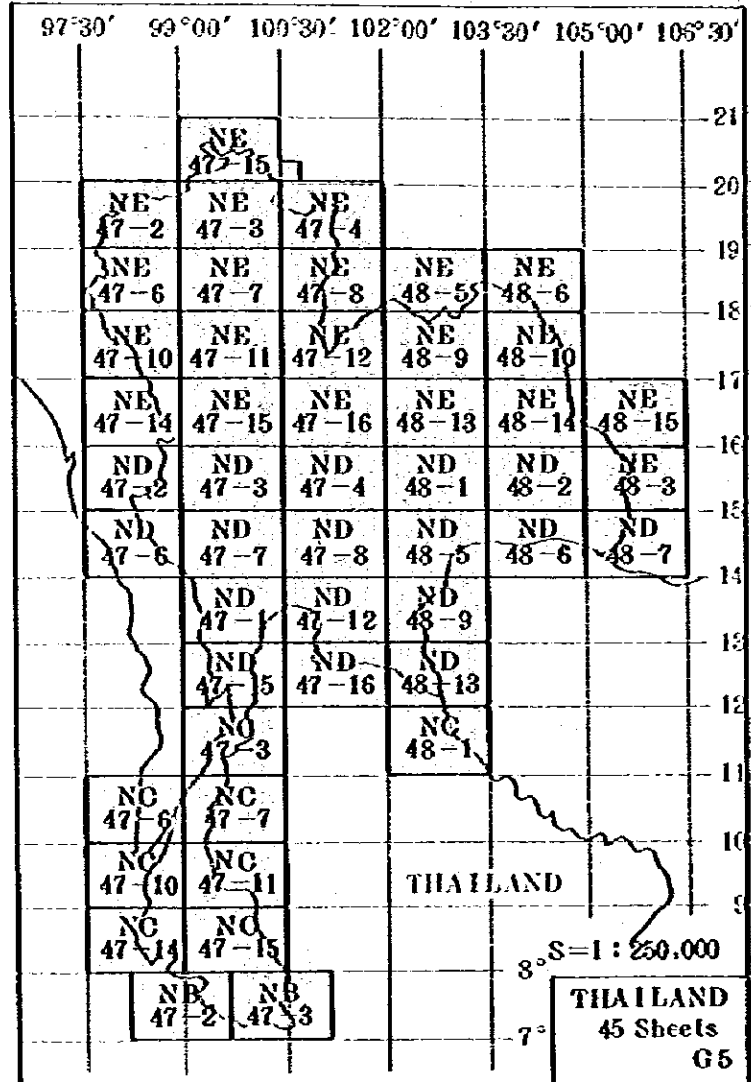
12

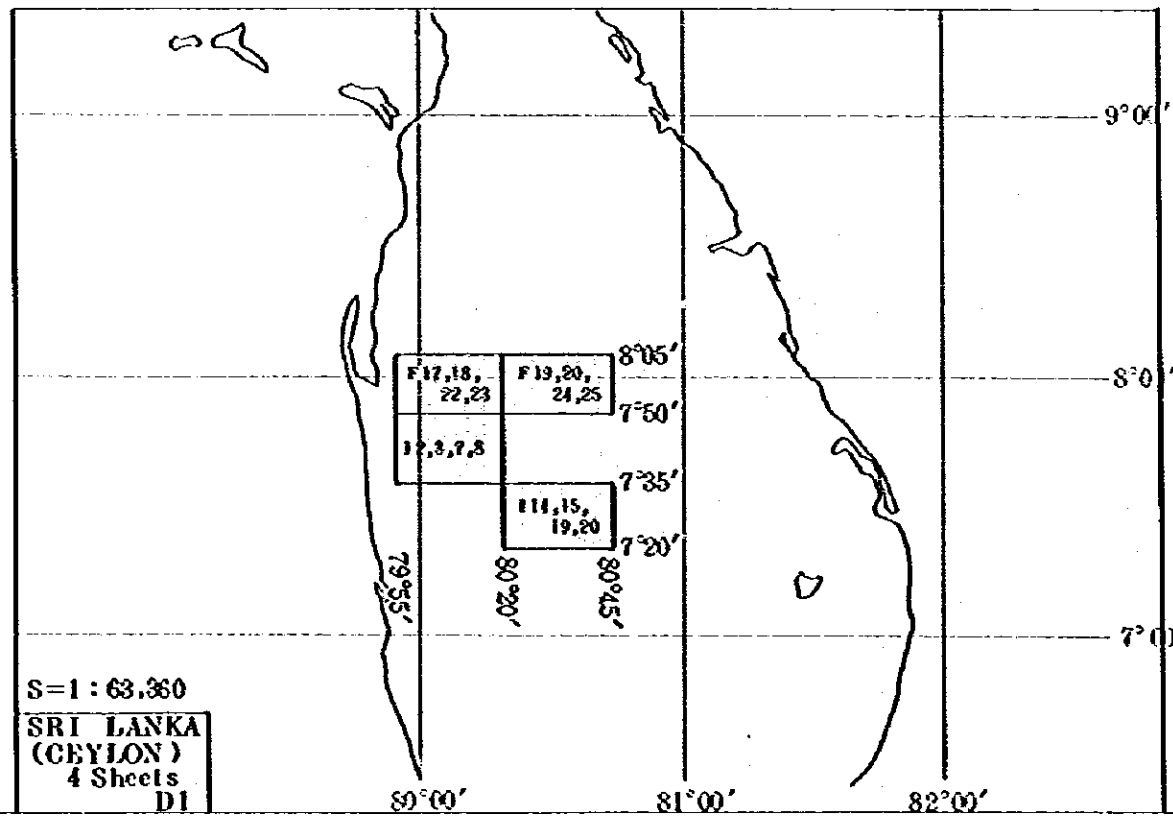
S = 1:50,000

THAILAND
1.127 Sheets
GI.G2.G3.G4

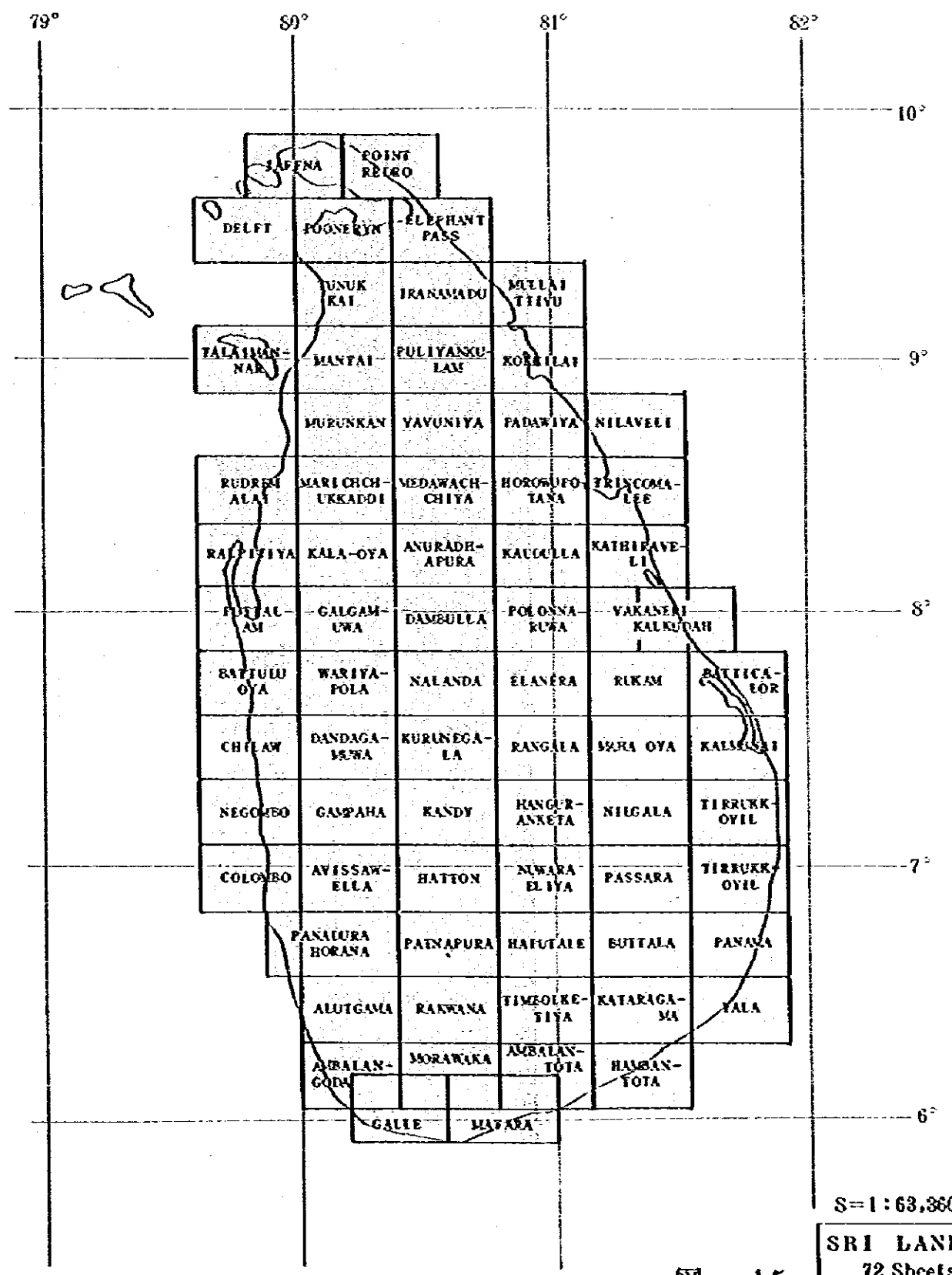






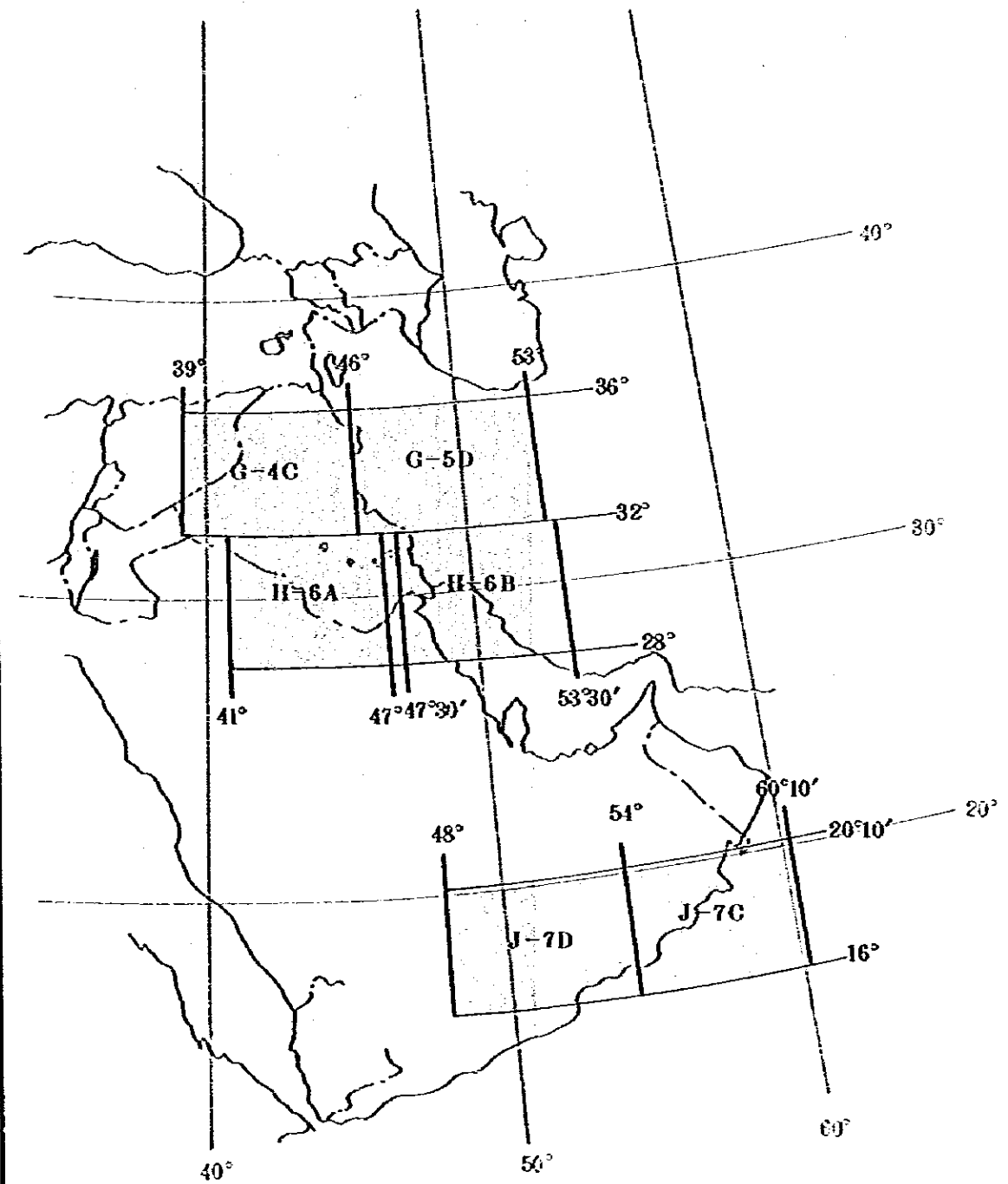
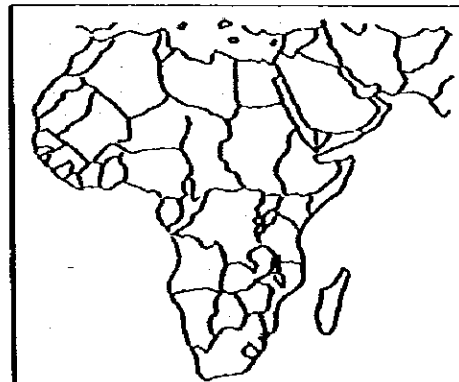
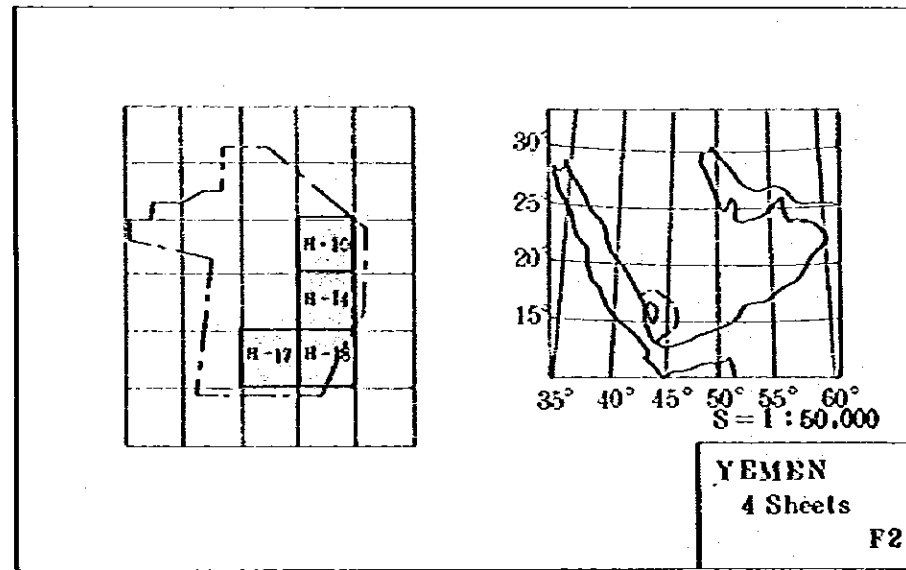
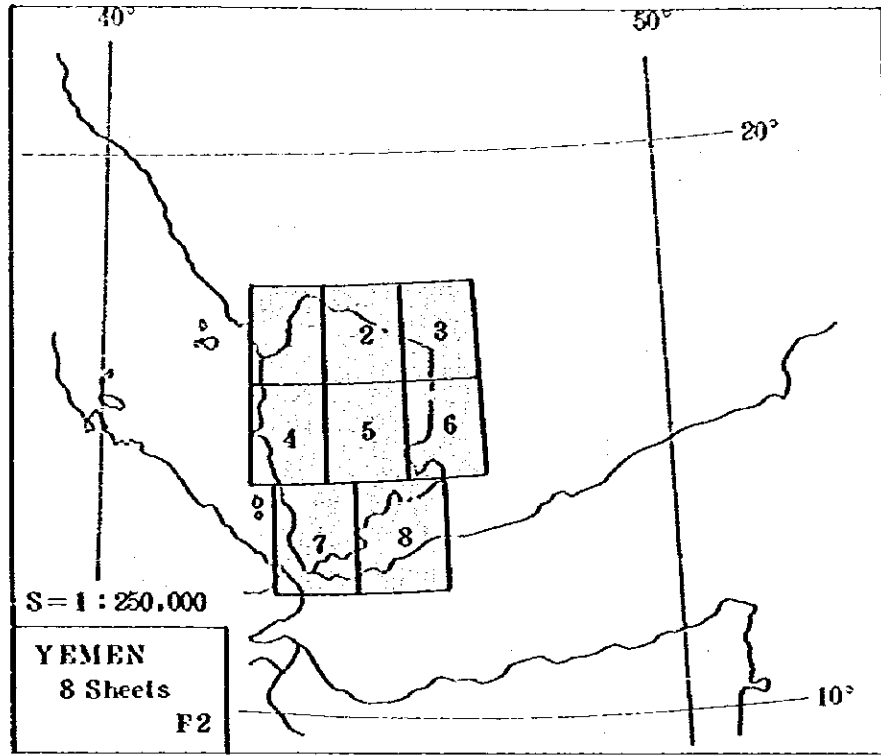


S=1:63,360
SRI LANKA
(CEYLON)
4 Sheets
D1



S=1:63,360
SRI LANKA
72 Sheets
D1

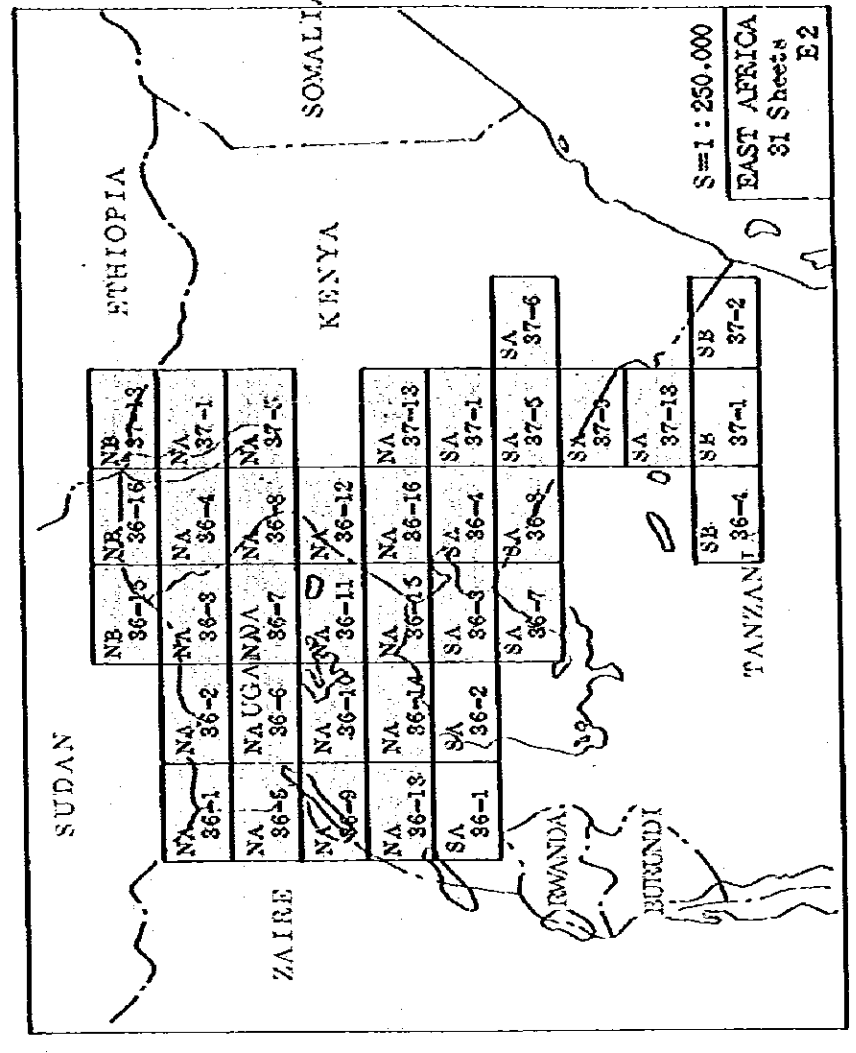
☒ - 15

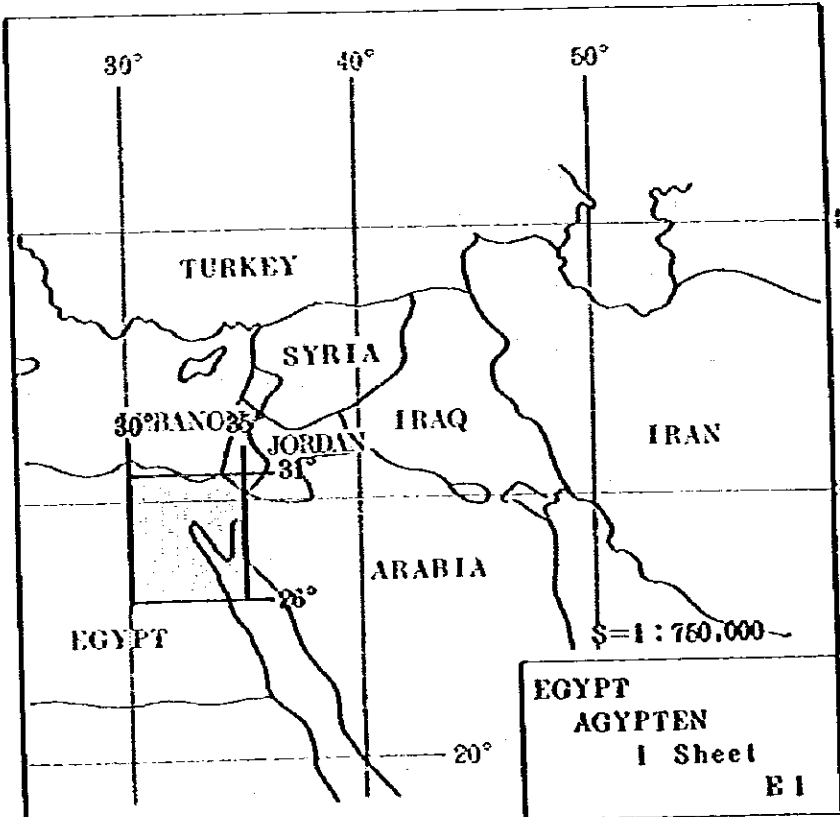
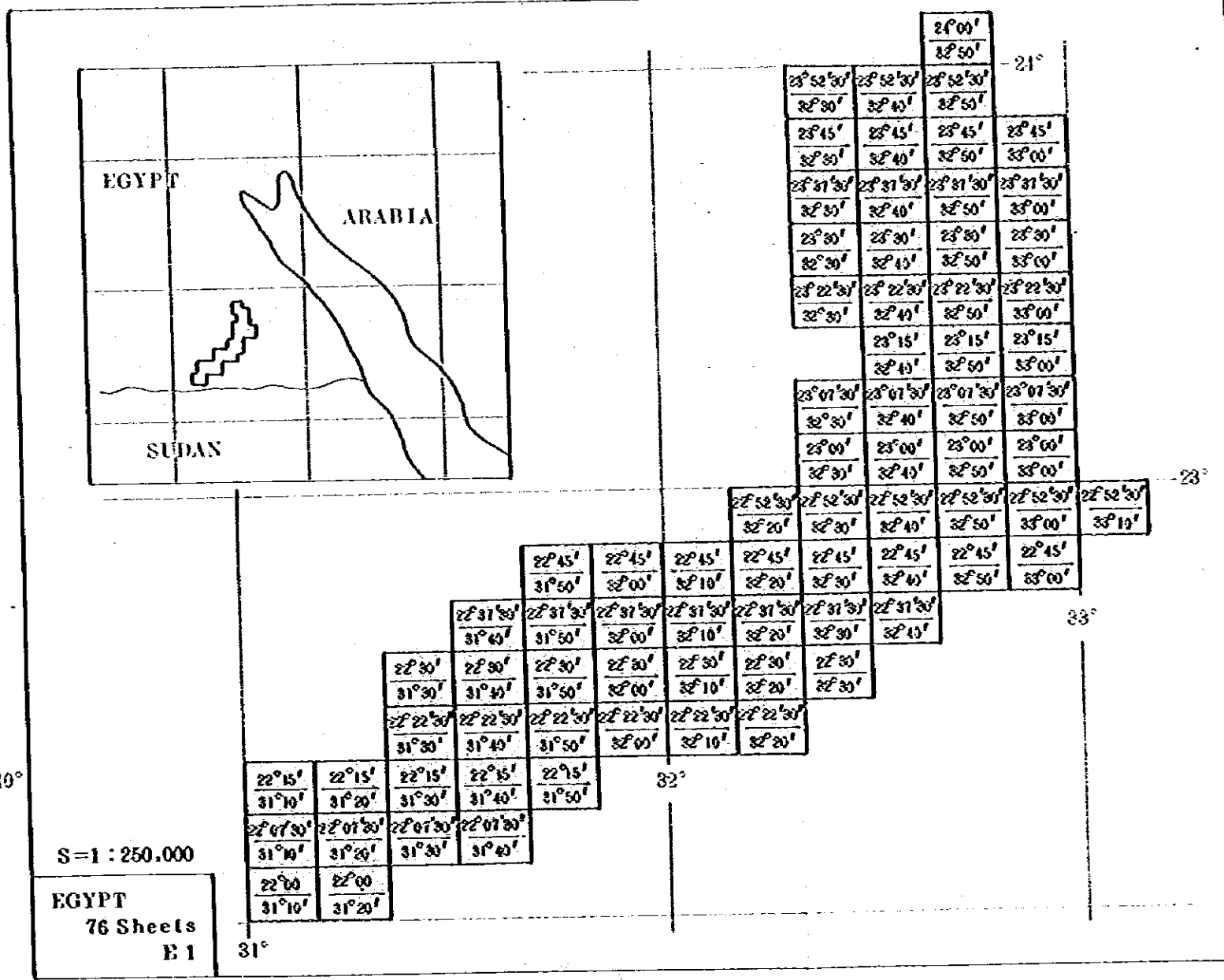
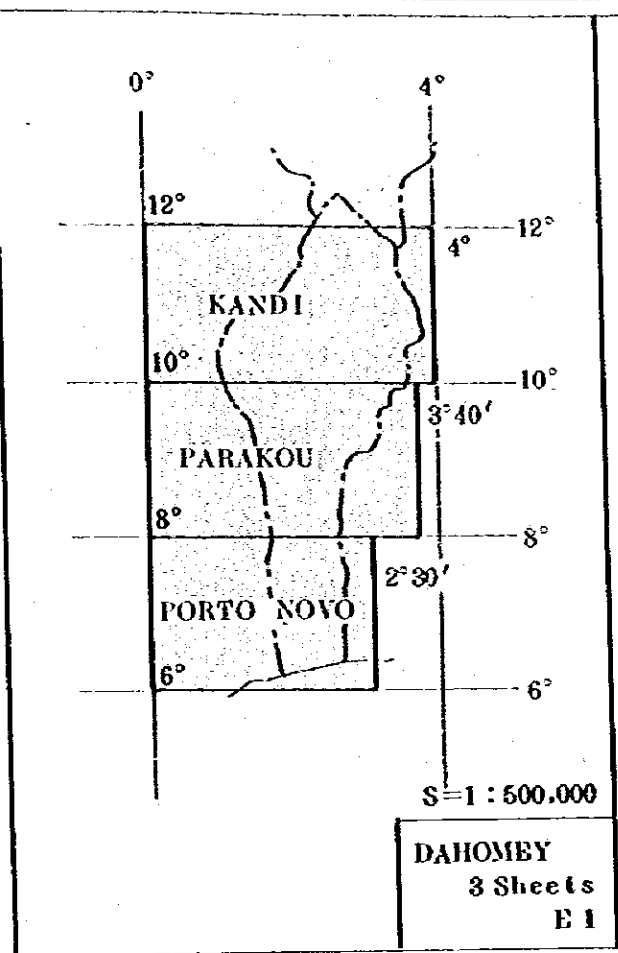


NE-36	NE-36	NE-37	NE-36	NE-37
1	2	3	NE-36	NE-37
			4	5
NE-36	NE-36	NE-37	NE-37	NB-37
4	6	4	4	5
ND-36	ND-36	ND-37	ND-37	ND-37
1	2	3	1	2
ND-36	ND-36	ND-37	ND-37	ND-38
4	5	6	4	5
NC-36	NC-36	NC-37	NC-37	NC-38
1	2	3	1	2
NC-36	NC-36	NC-37	NC-37	NC-38
4	5	6	4	5
NB-36	NB-36	NB-37	NB-37	NB-38
1	2	3	1	2
NB-36	NB-36	NB-37	NB-37	NB-38
4	5	6	4	5
NA-36	NA-36	NA-37	NA-37	NA-38
1	2	3	1	2
NA-36	NA-36	NA-37	NA-37	NA-38
4	5	6	4	5
SA-36	SA-36	SA-37	SA-37	SA-38
1	2	3	1	2
SA-36	SA-36	SA-37	SA-37	SA-38
4	5	6	4	5
SB-36	SB-36	SB-37	SB-37	SB-38
1	2	3	1	2
SB-36	SB-36	SB-37	SB-37	SB-38
4	5	6	4	5
SC-36	SC-36	SC-37	SC-37	SC-38
1	2	3	1	2
SC-36	SC-36	SC-37	SC-37	SC-38
4	5	6	4	5
SD-36	SD-36	SD-37	SD-37	SD-38
1	2	3	1	2
SD-36	SD-36	SD-37	SD-37	SD-38
4	5	6	4	5
SE-36	SE-36	SE-37	SE-37	SE-38
1	2	3	1	2
SE-36	SE-36	SE-37	SE-37	SE-38
4	5	6	4	5
SF-36	SF-36	SF-37	SF-37	SF-38
1	2	3	1	2
SF-36	SF-36	SF-37	SF-37	SF-38
4	5	6	4	5

S = 1 : 500.000

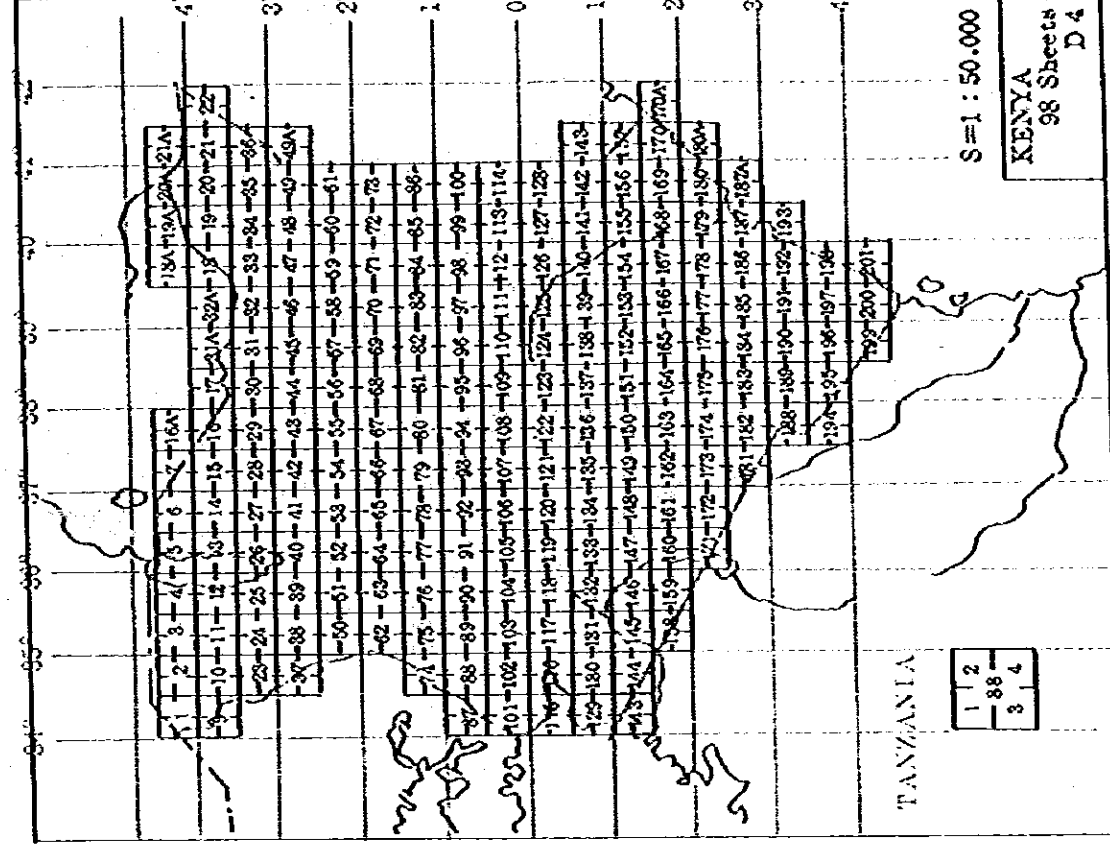
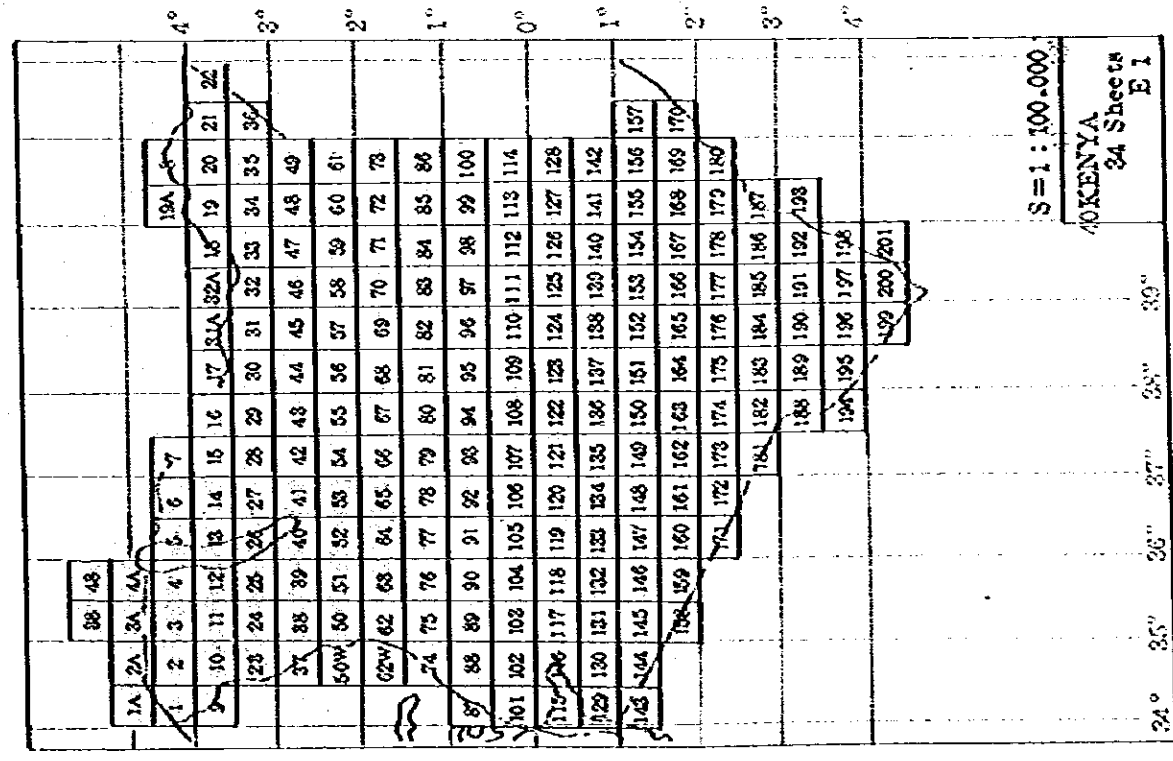
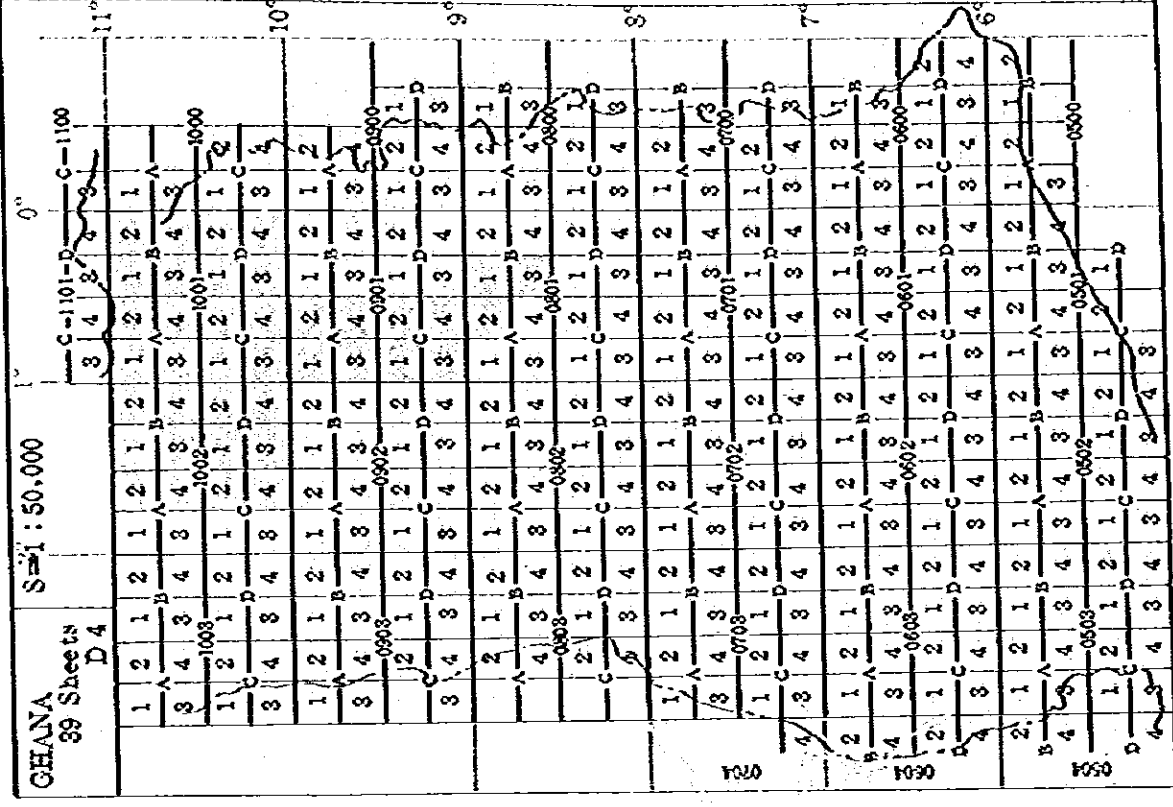
EAST AFRICA
6 Sheets
E1

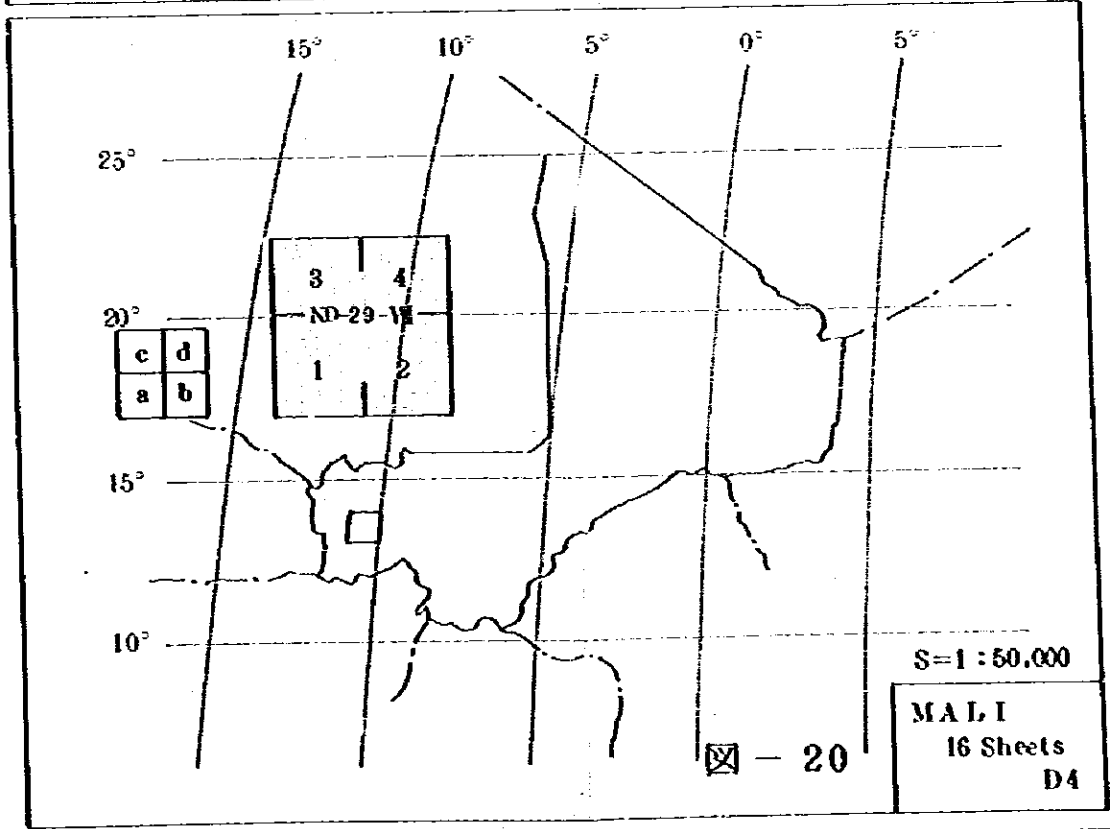
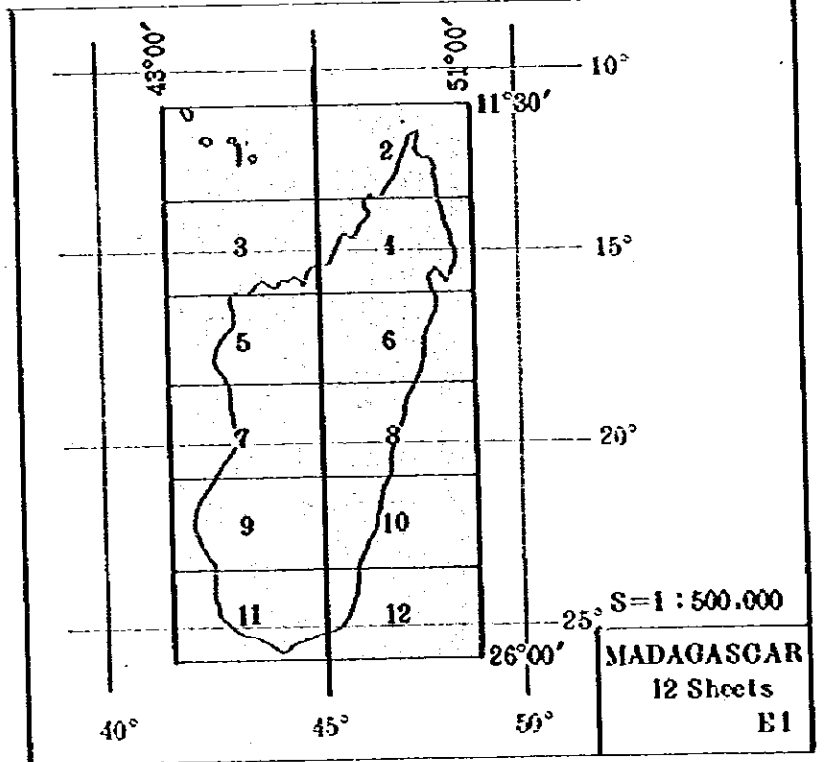
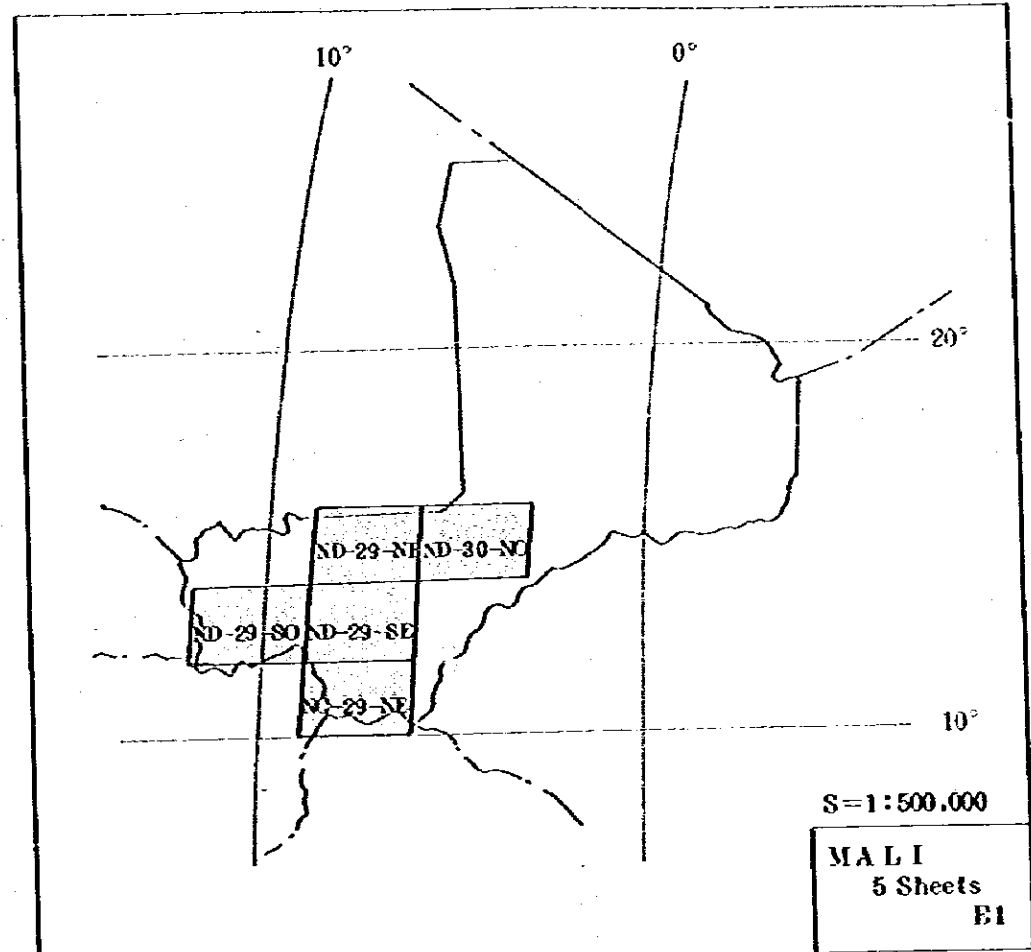
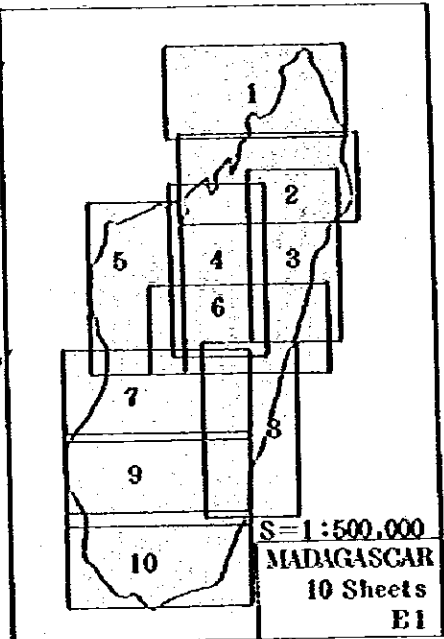
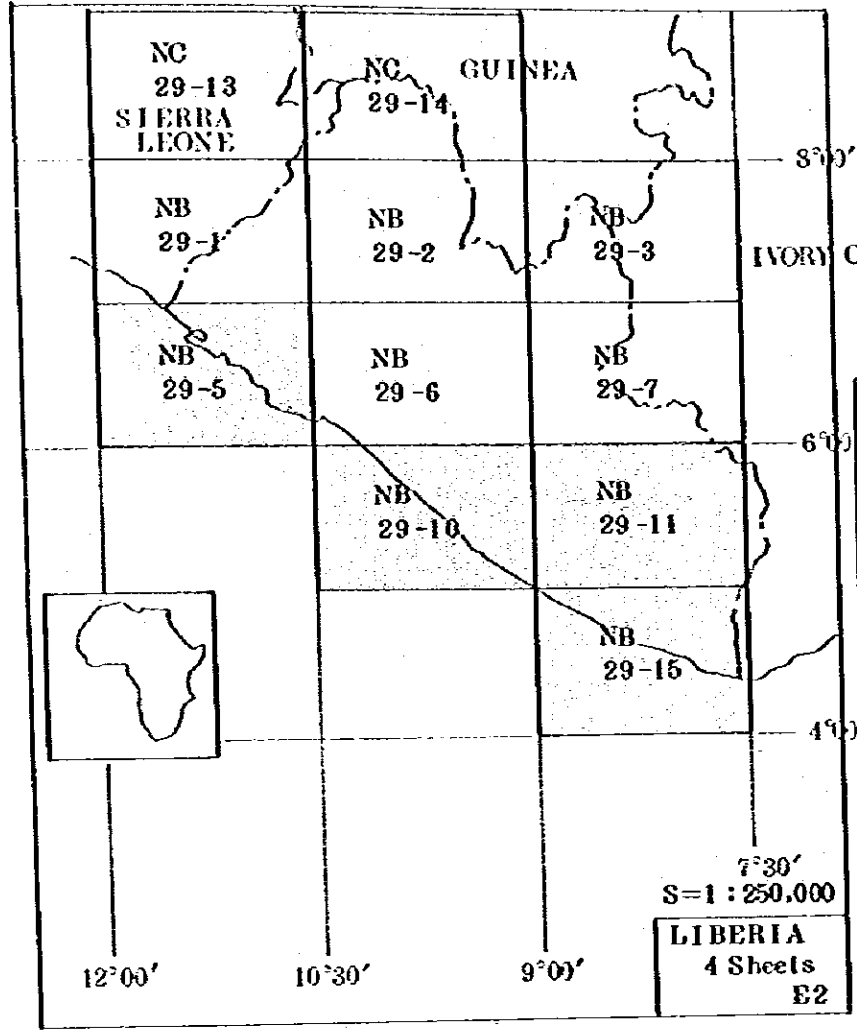


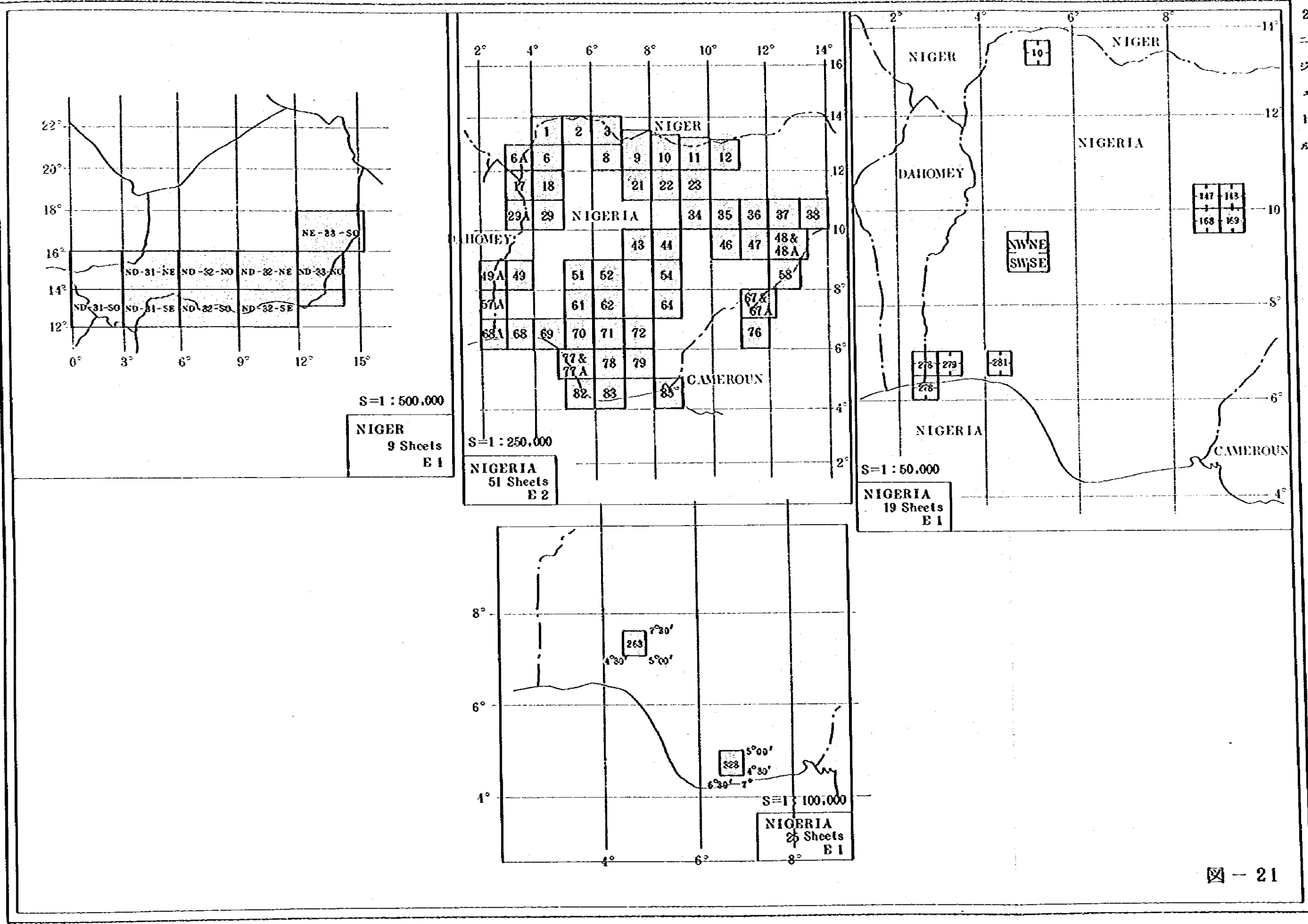


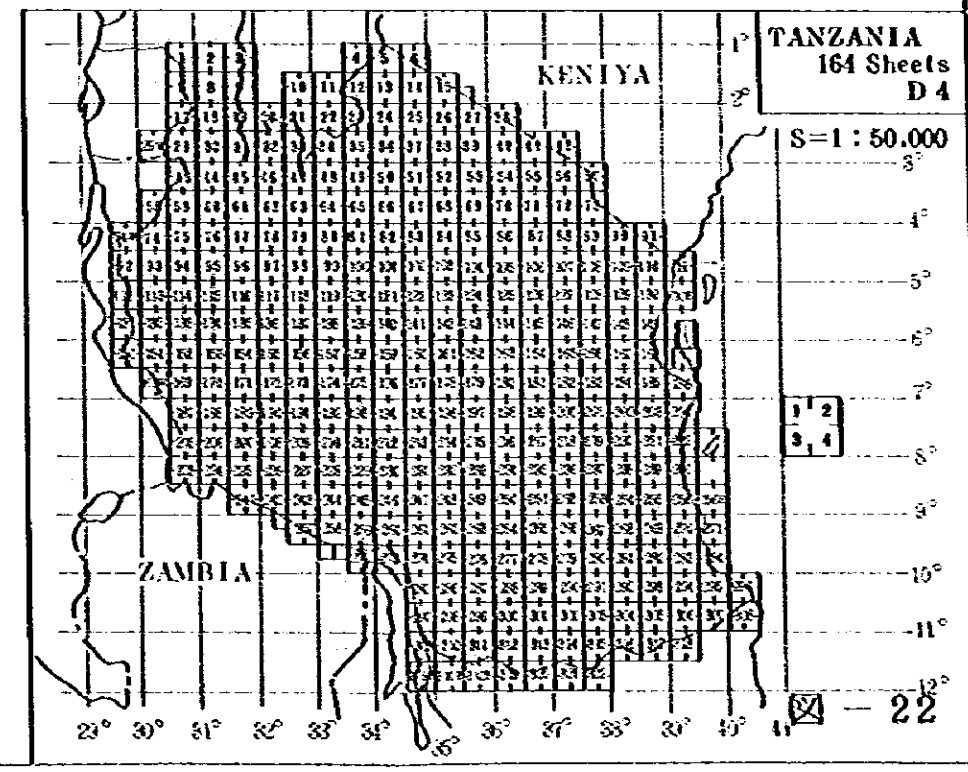
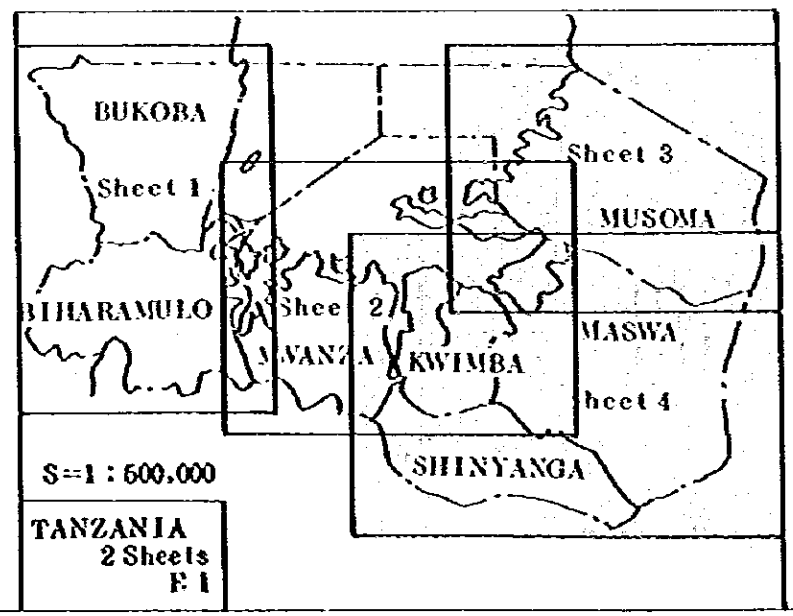
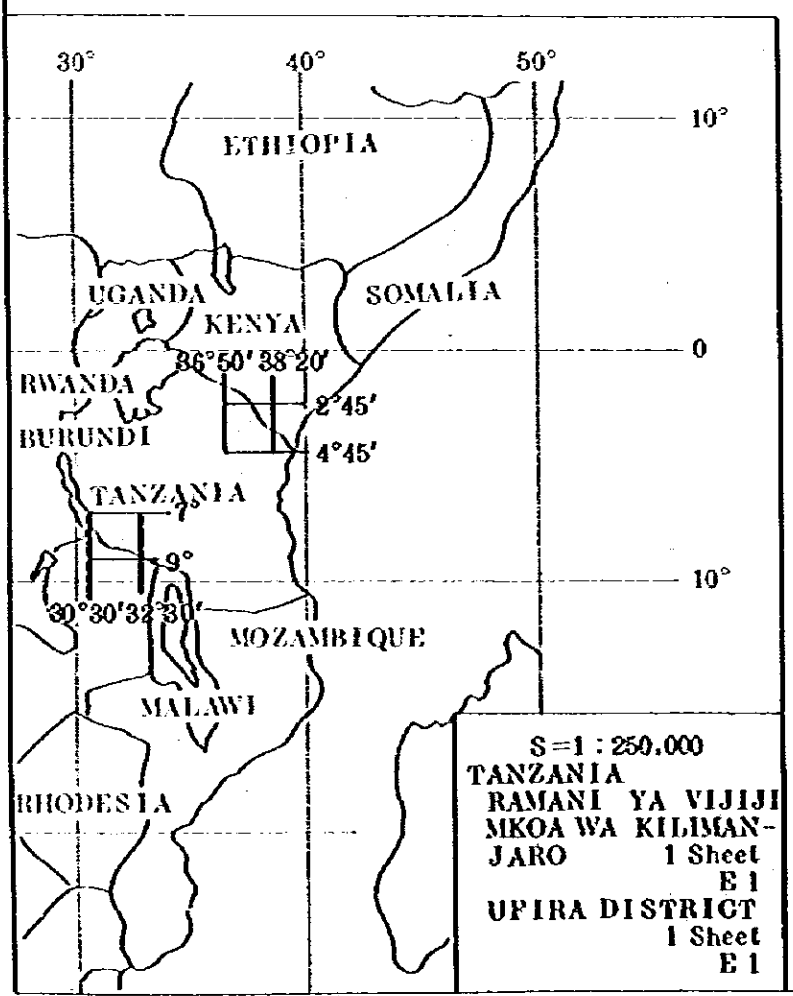
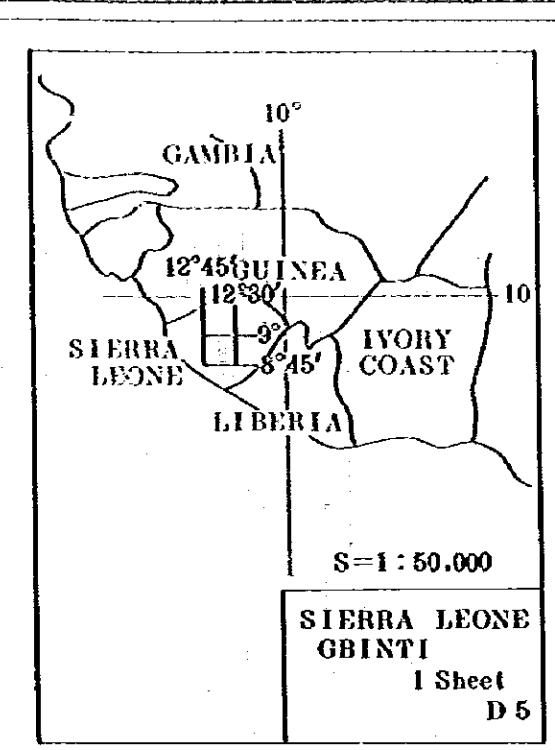
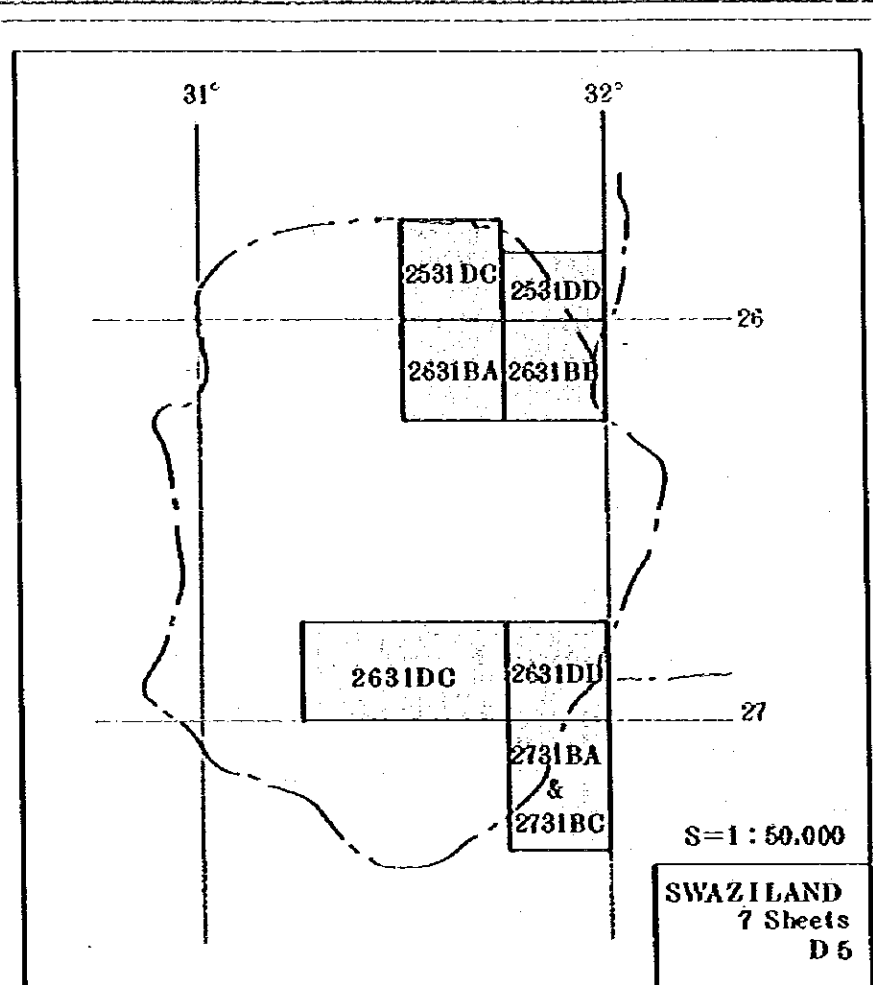
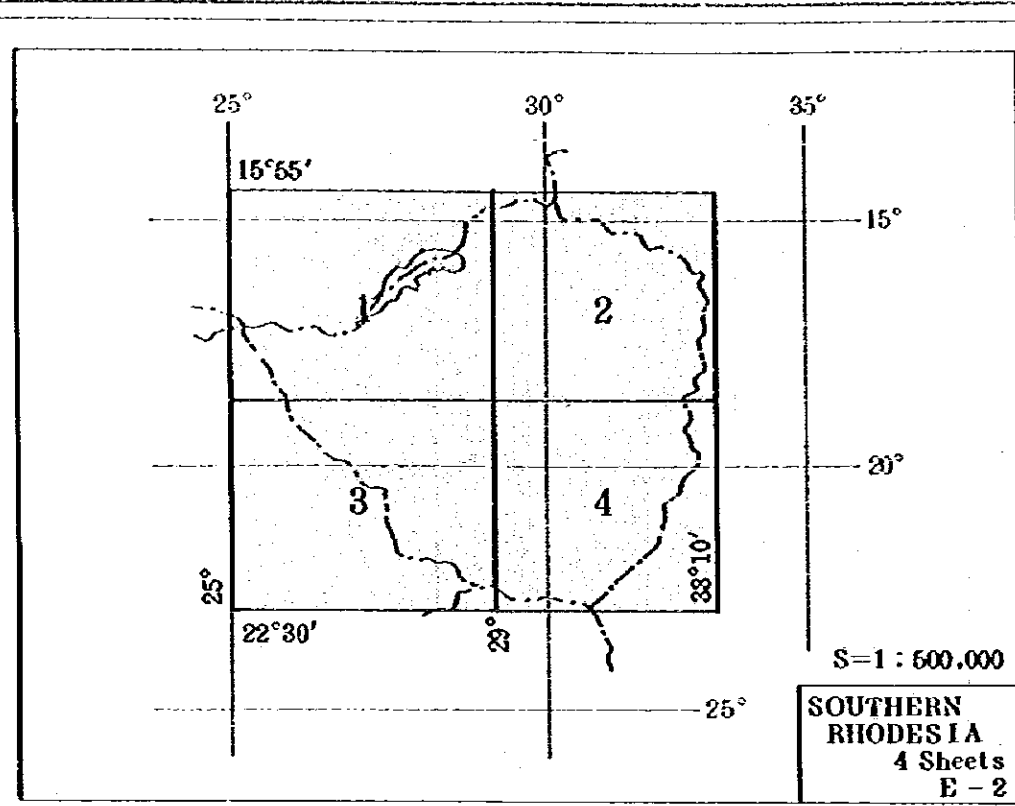
C-30-J Wa	C-30-K Navrongo	C-30-L Gambaga
C-30-P Bole	C-30-Q Daboya	C-30-R Tamale
C-30-V/W Kintampo		
B-30-D Sunyani	B-30-E Mampong	B-30-F Kete Krachi
B-30-J Wawoo	B-30-K Kumasi	B-30-L Koforidua
B-30-P/V Prestea	B-30-Q/W Takoradi	B-30-E Accra

GHANA
16 Sheets
E 2









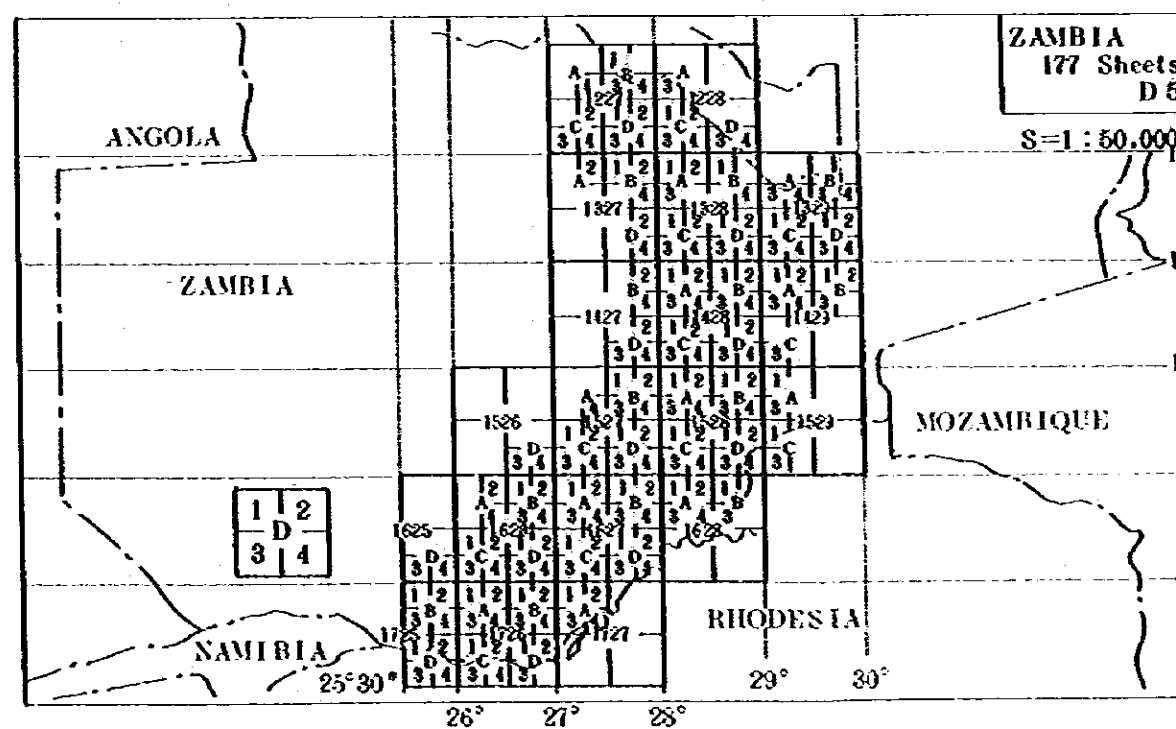
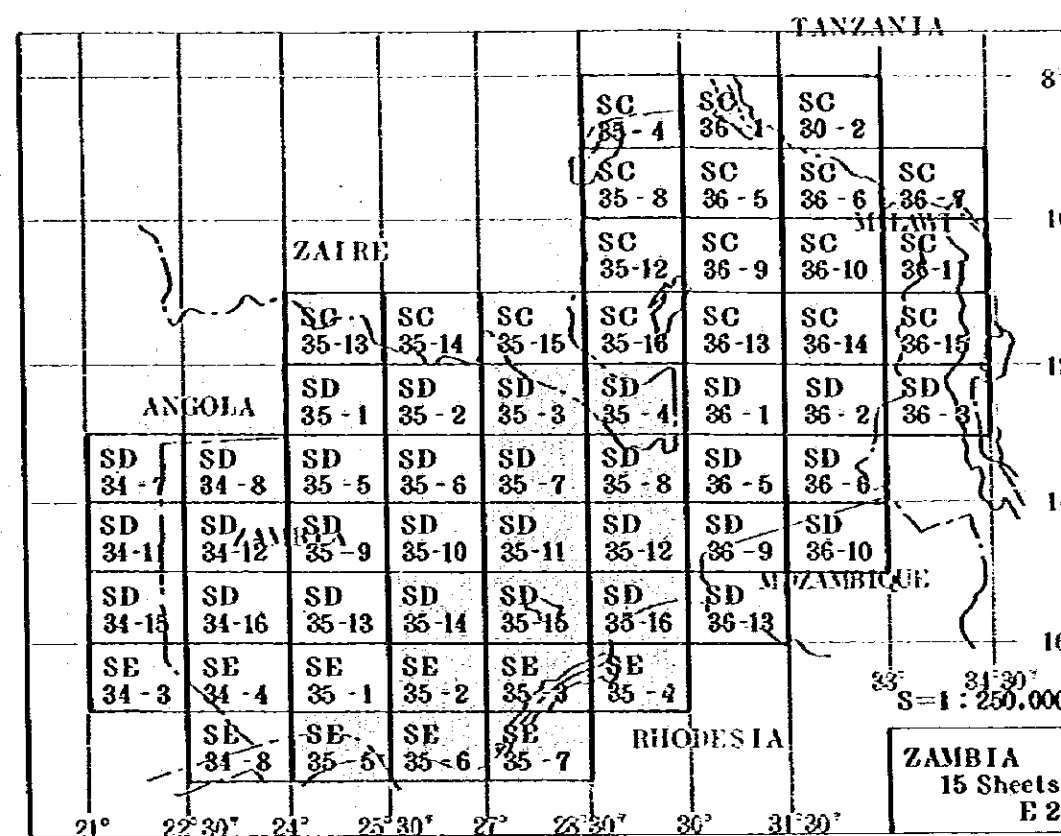
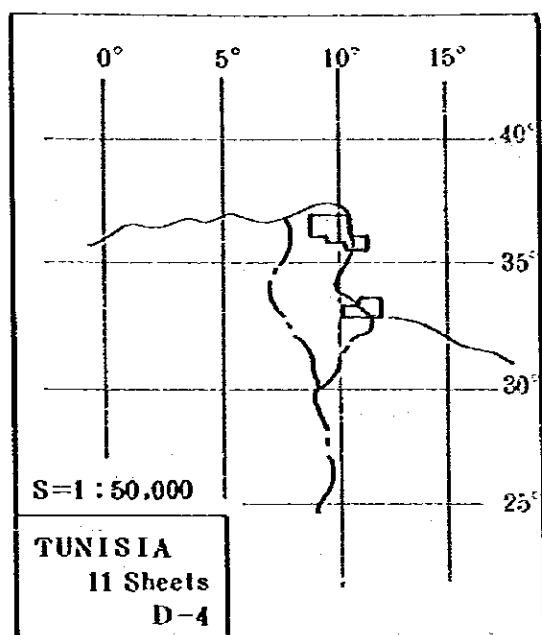
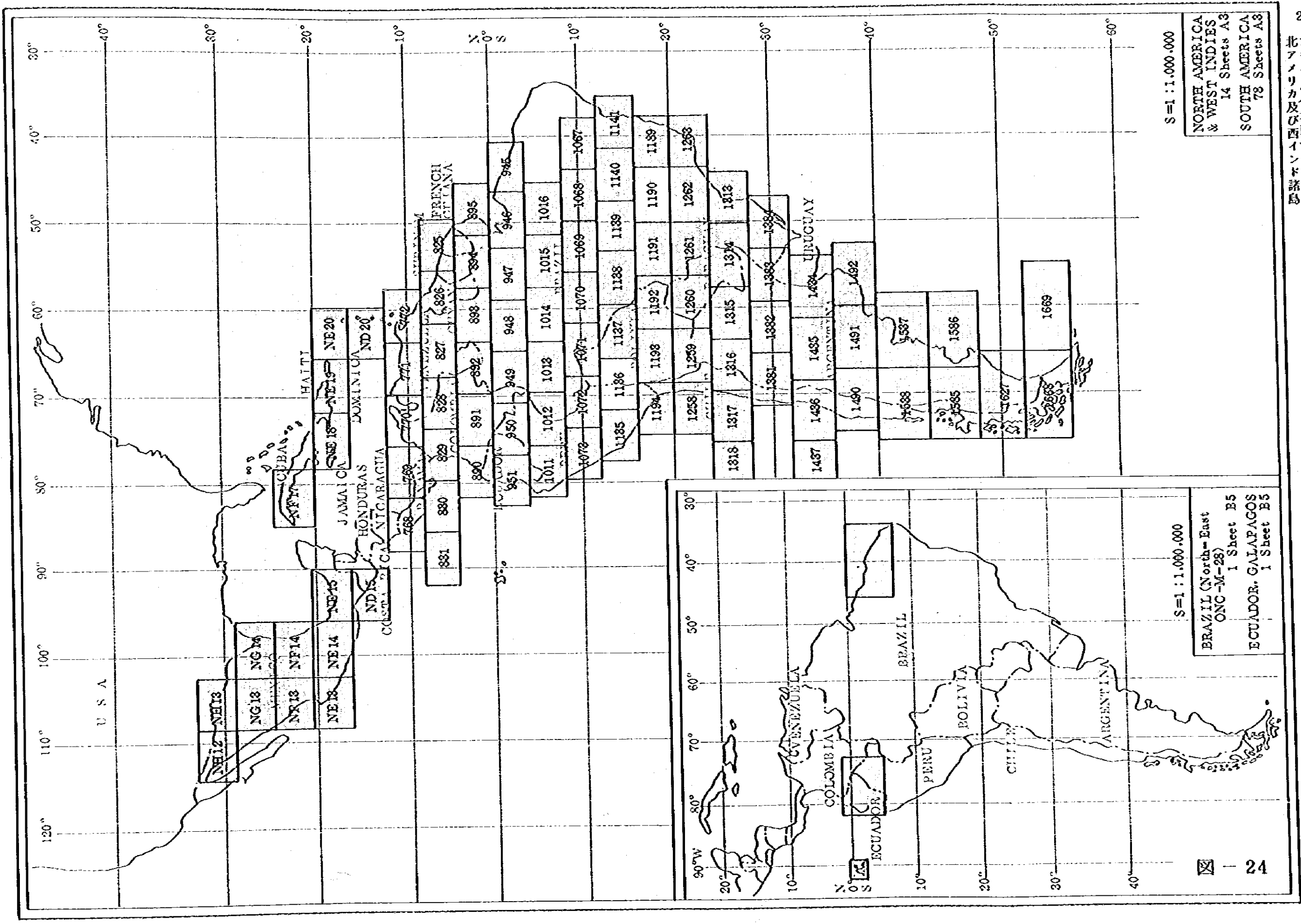


図 - 23

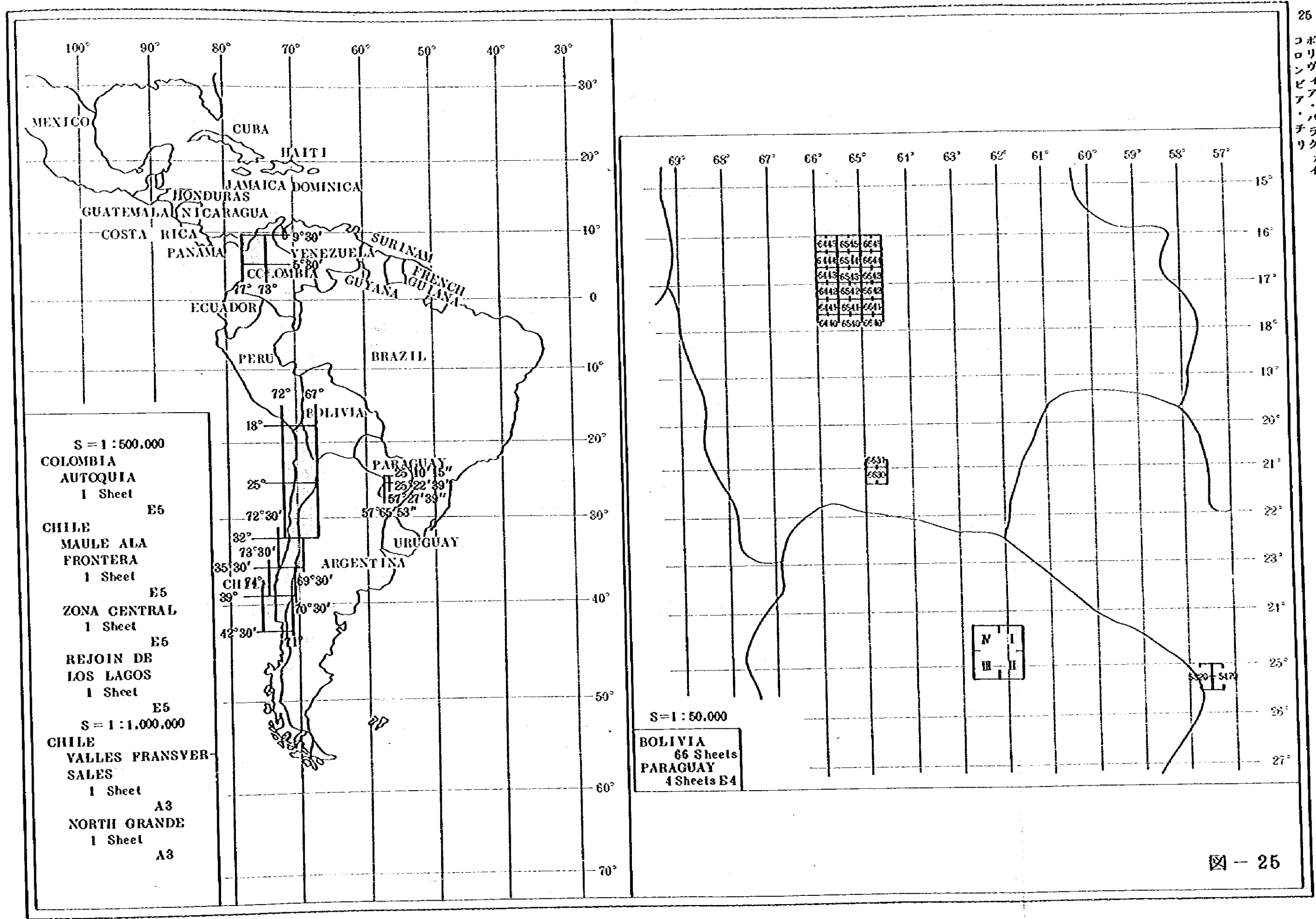


S=1:1,000,000
 NORTH AMERICA
 & WEST INDIES
 14 Sheets A3
 SOUTH AMERICA
 78 Sheets A3

S=1:1,000,000
 BRAZIL (North-East)
 ONC-M-28
 1 Sheet B5
 ECUADOR, GALAPAGOS
 1 Sheet B5

☒ - 24

24
 エクアドル・ガラパゴス
 ブラジル(北東)
 北アメリカ及び西インド諸島



S = 1 : 500,000
COLOMBIA
 AUTOQUIA
 1 Sheet
 E5

CHILE
 MAULE ALA
 FRONTERA
 1 Sheet
 E5

CHILE
 ZONA CENTRAL
 1 Sheet
 E5

CHILE
 REJOIN DE
 LOS LAGOS
 1 Sheet
 E5

S = 1 : 1,000,000
CHILE
 VALLES FRANSVER-
 SALES
 1 Sheet
 A3

CHILE
 NORTH GRANDE
 1 Sheet
 A3

S = 1 : 50,000
BOLIVIA
 66 Sheets
PARAGUAY
 4 Sheets E4

6445	6545	6645
6446	6546	6646
6447	6547	6647
6448	6548	6648
6449	6549	6649
6450	6550	6650



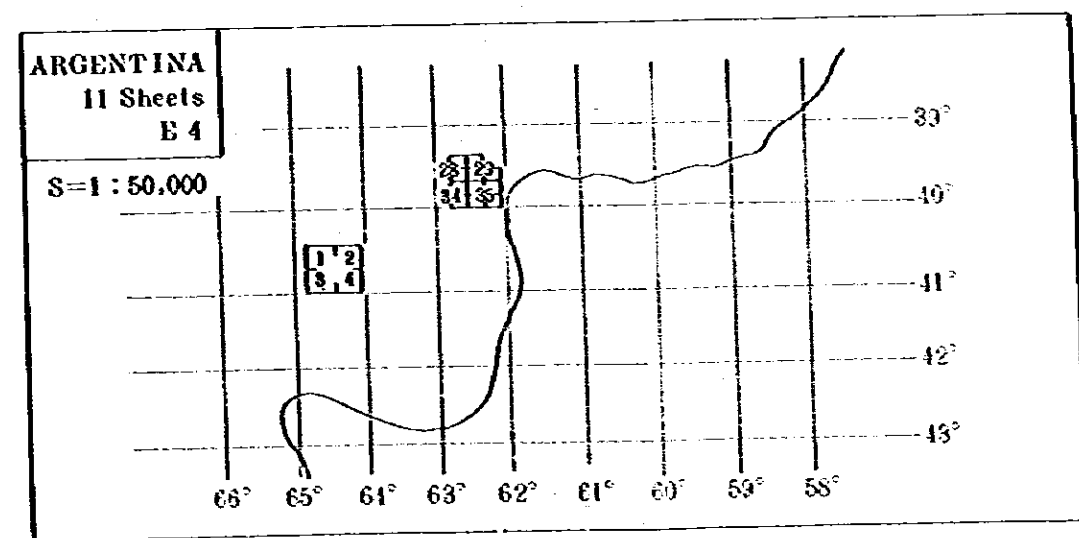
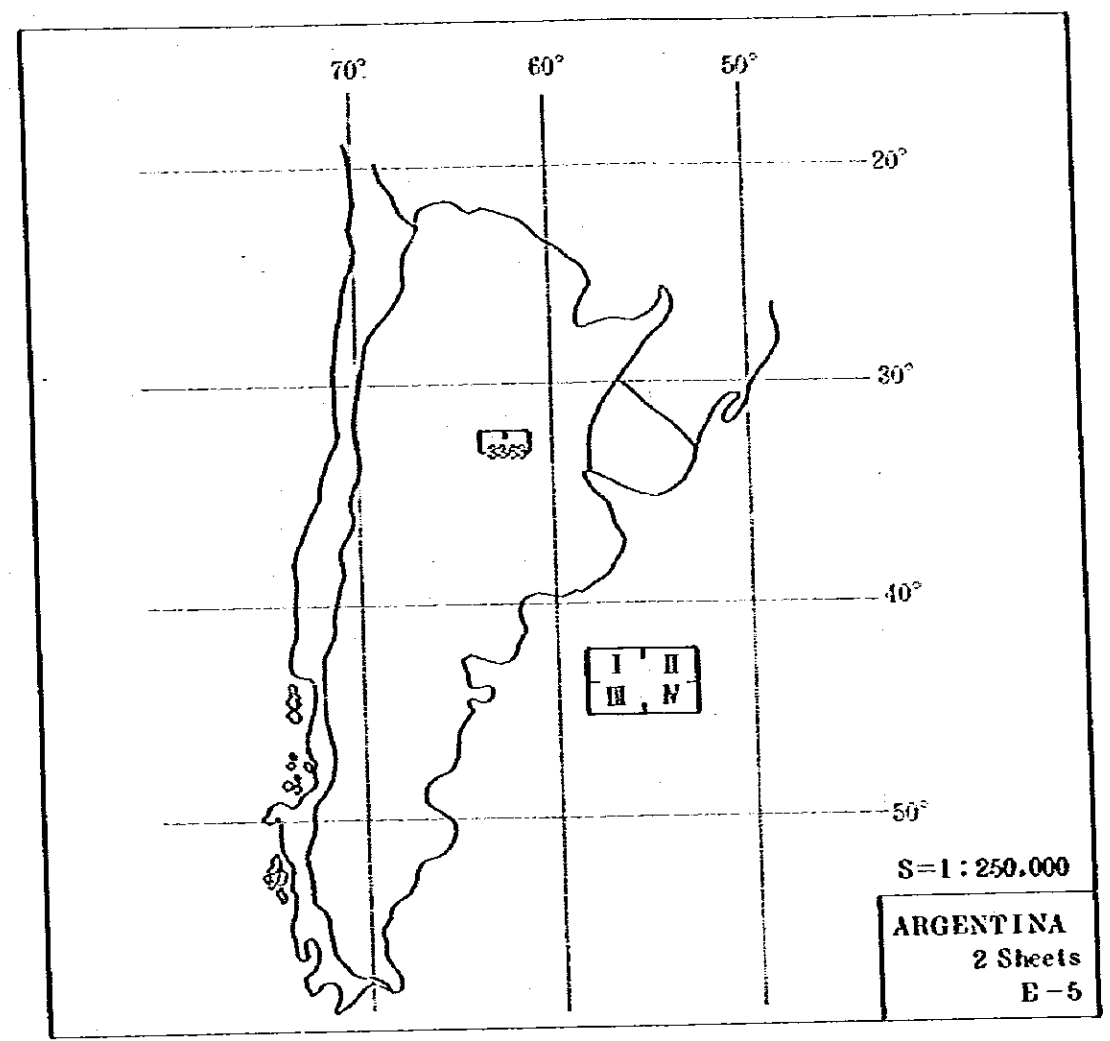
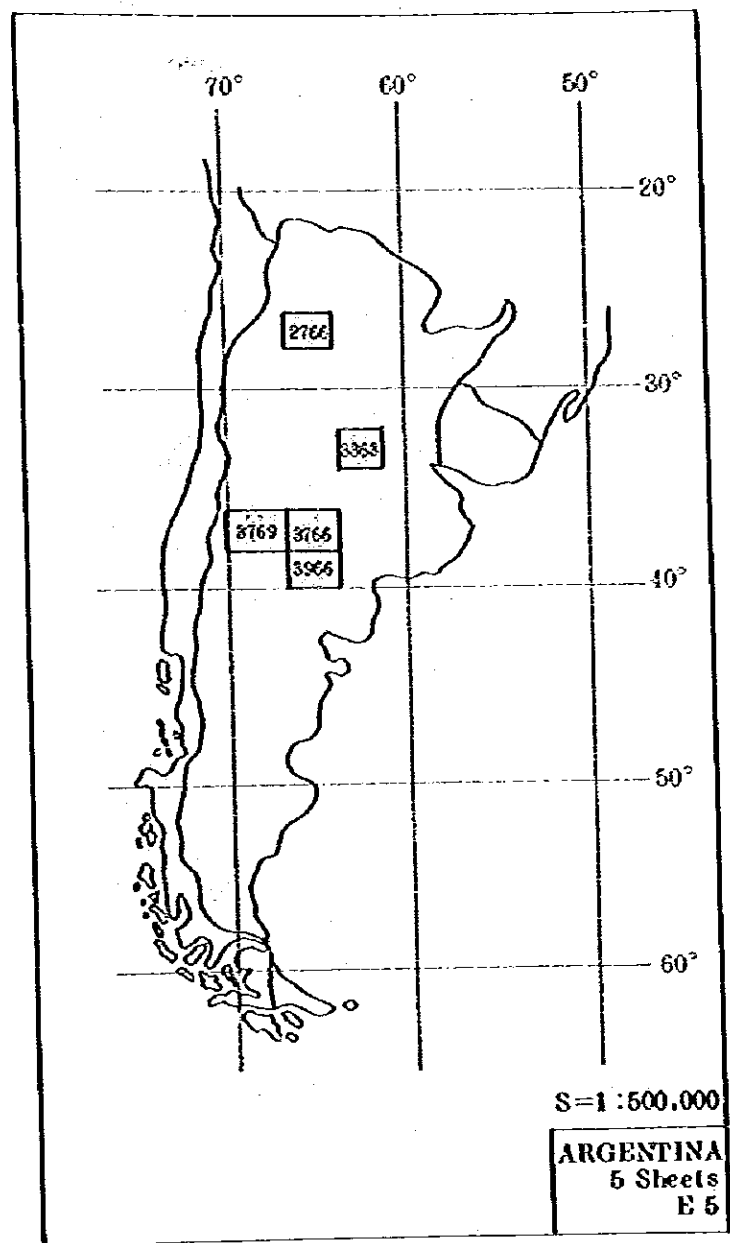


図 - 26

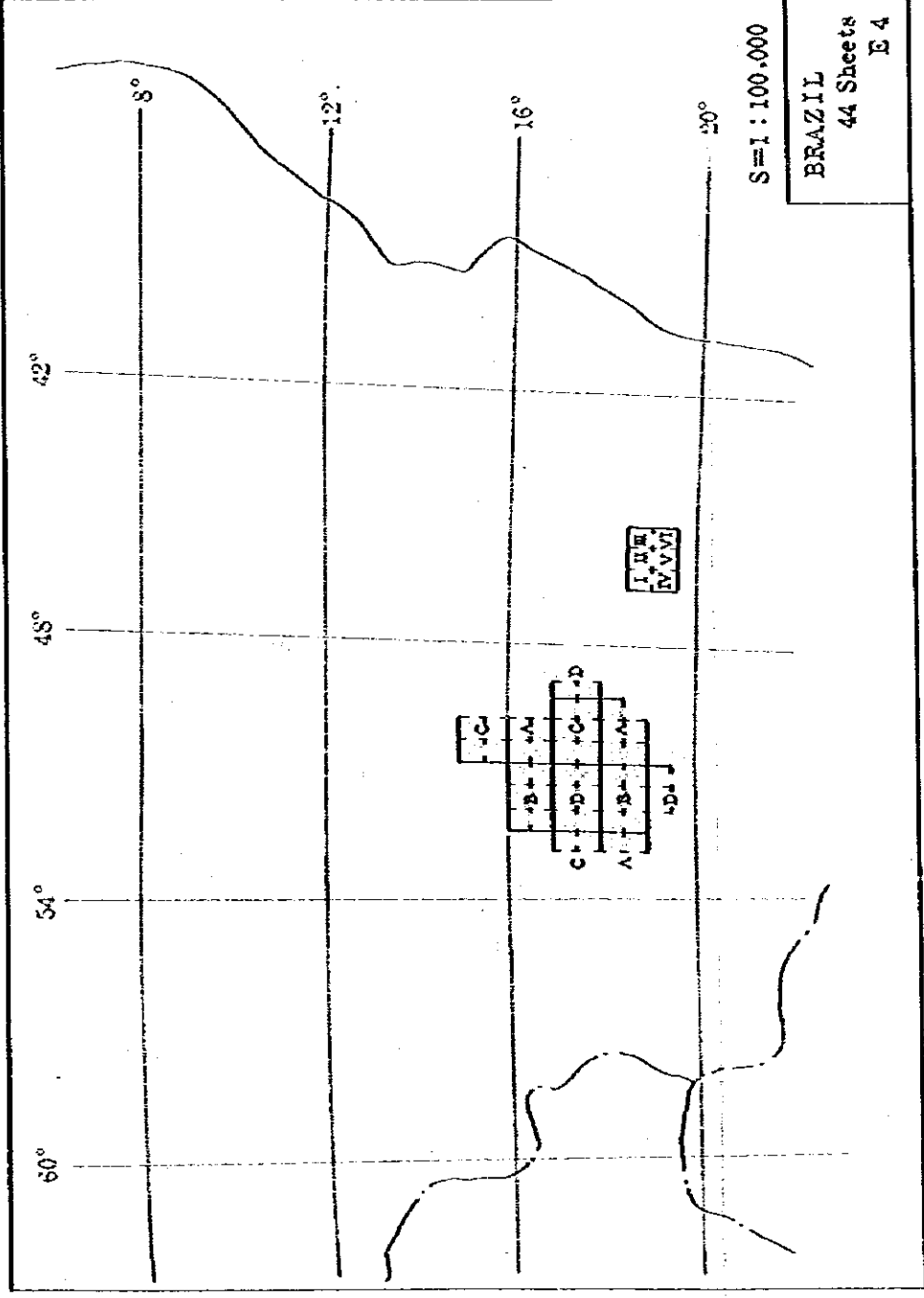
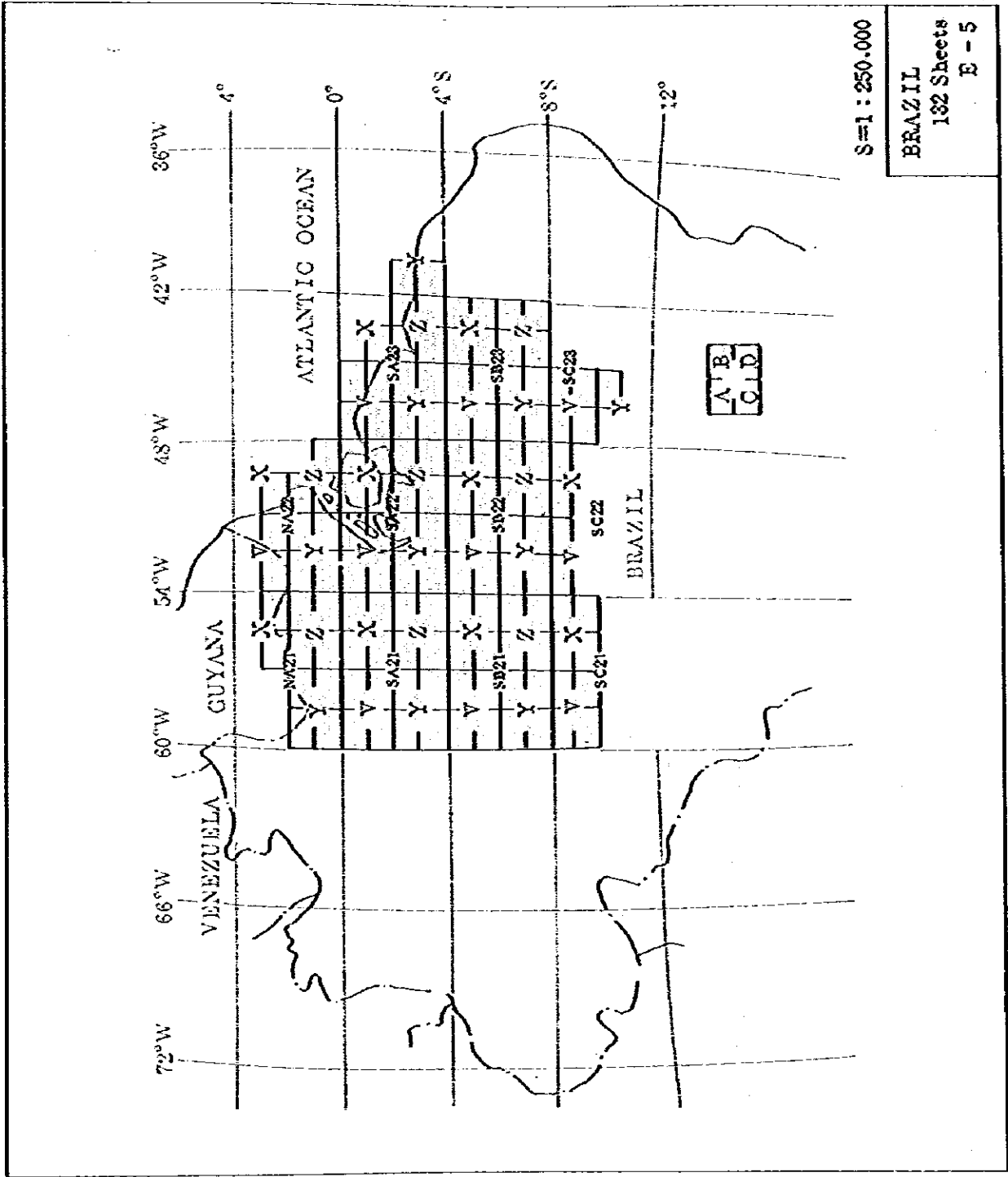
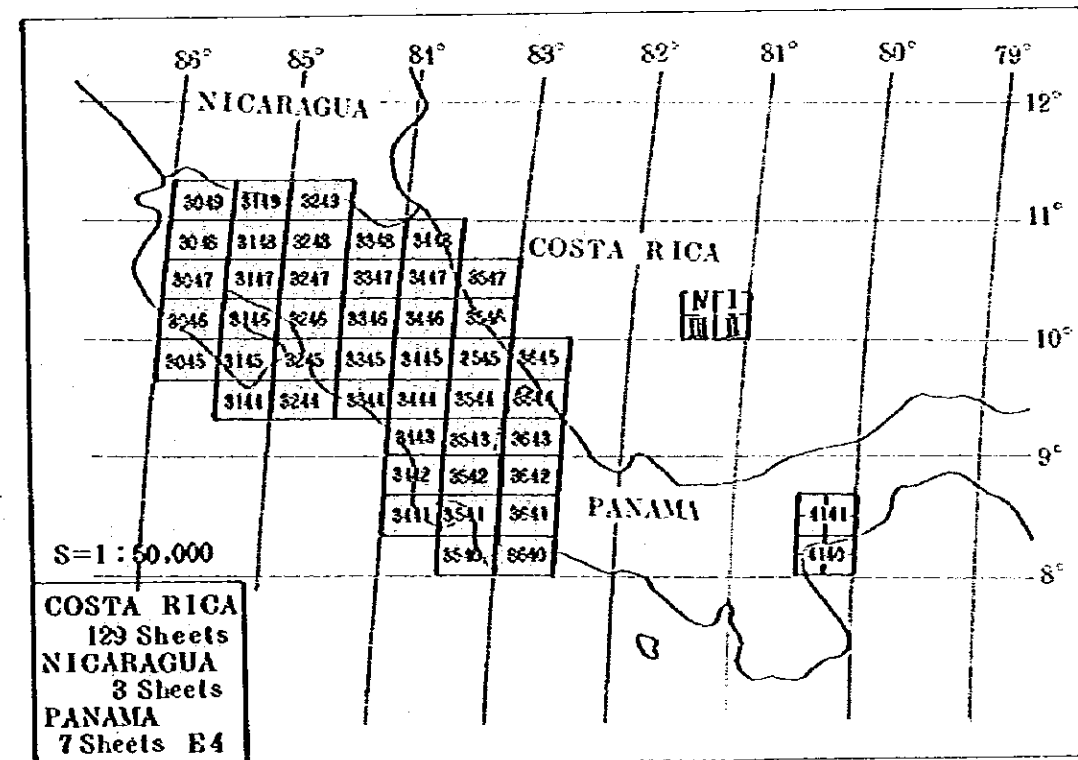
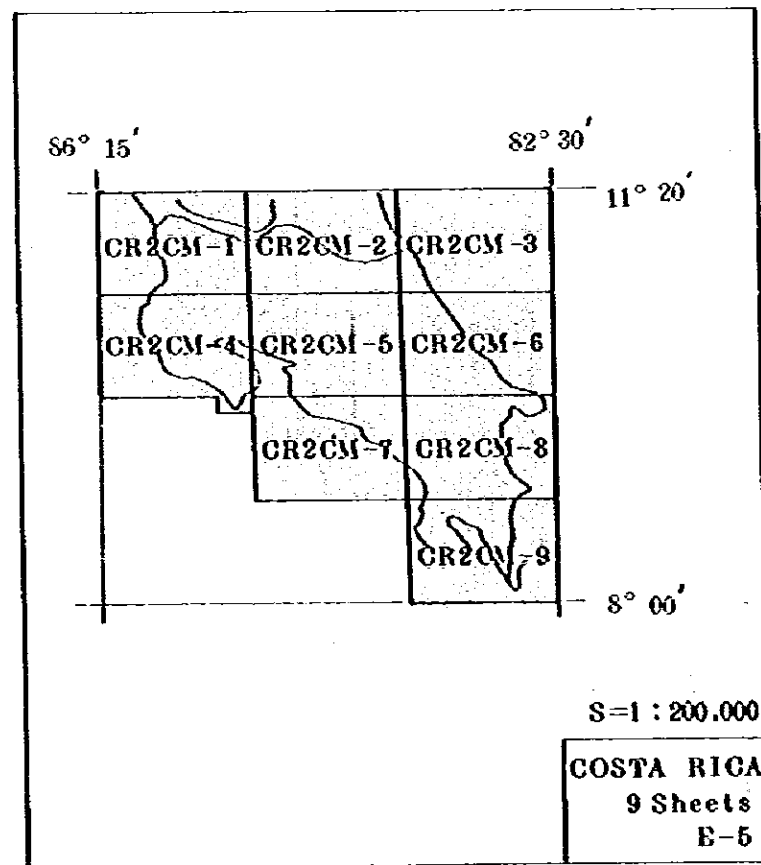
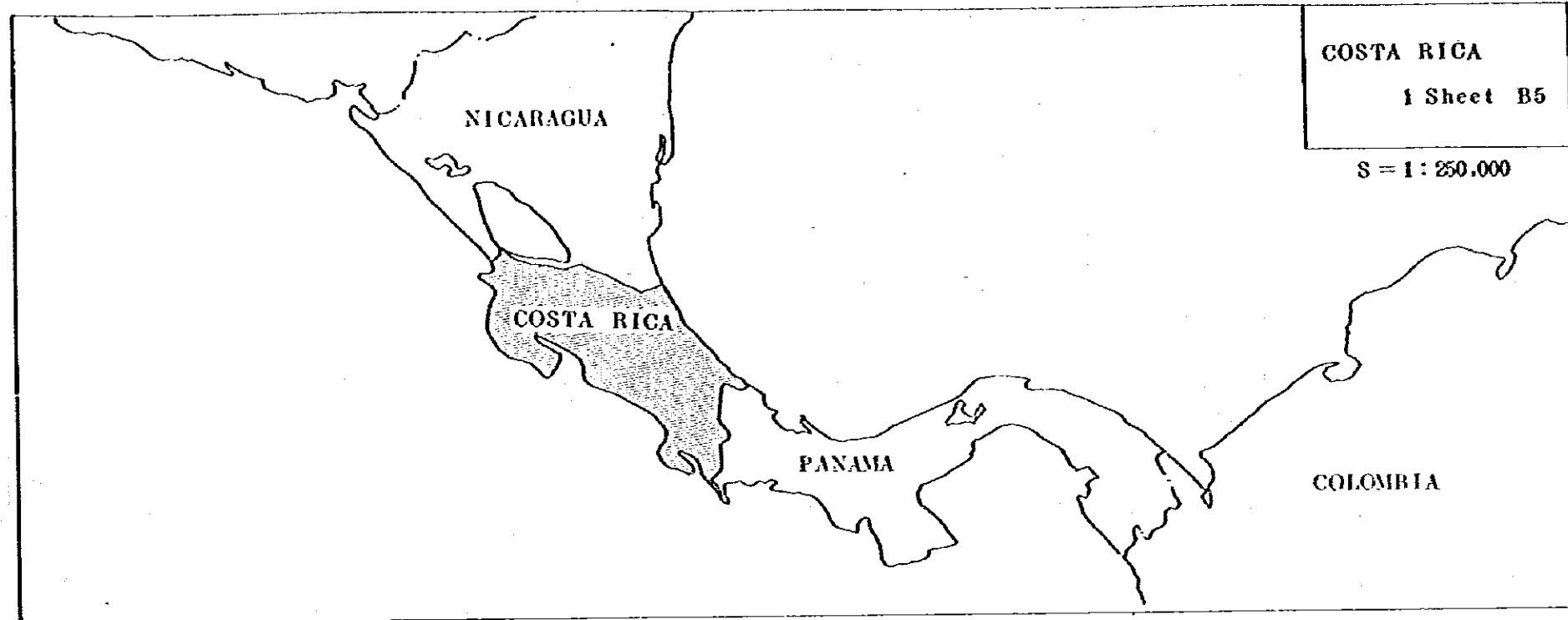


図 - 27



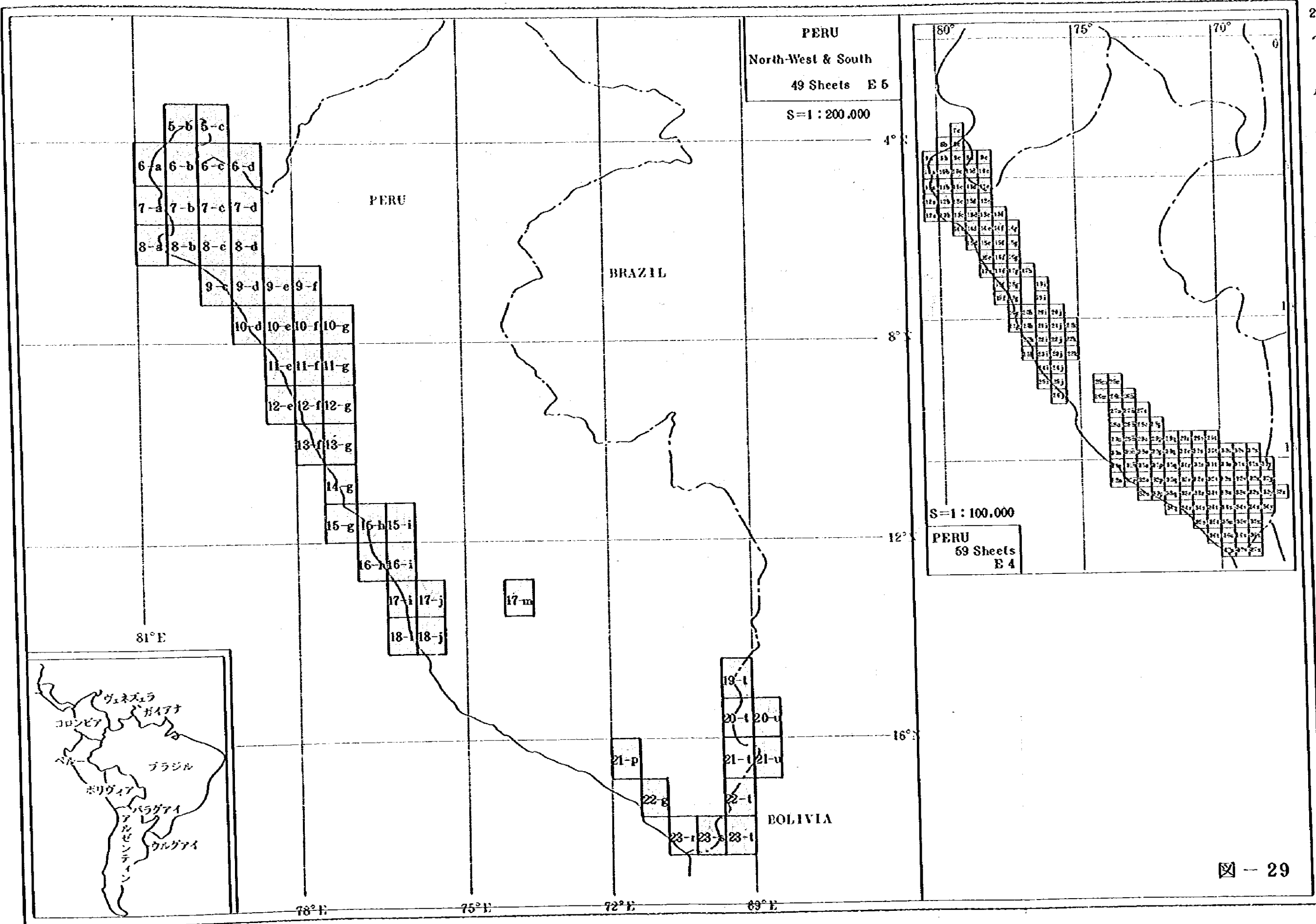
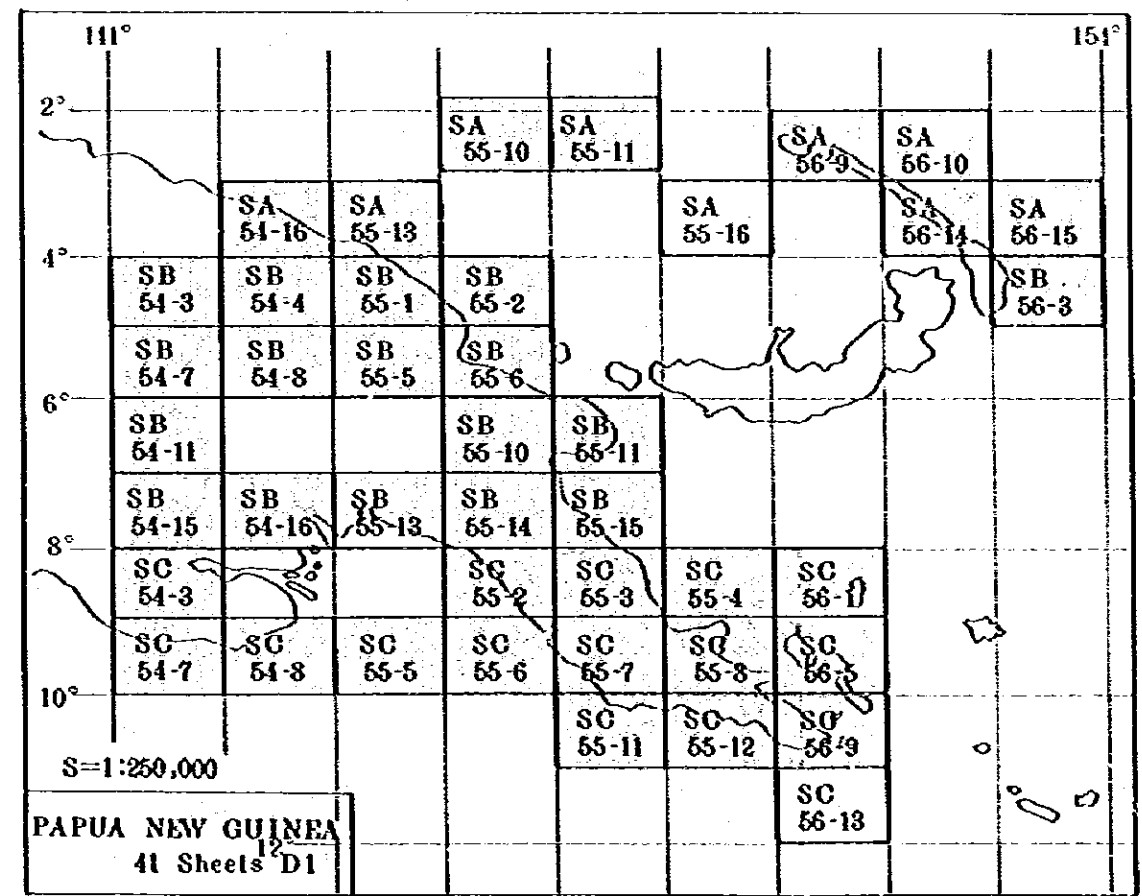
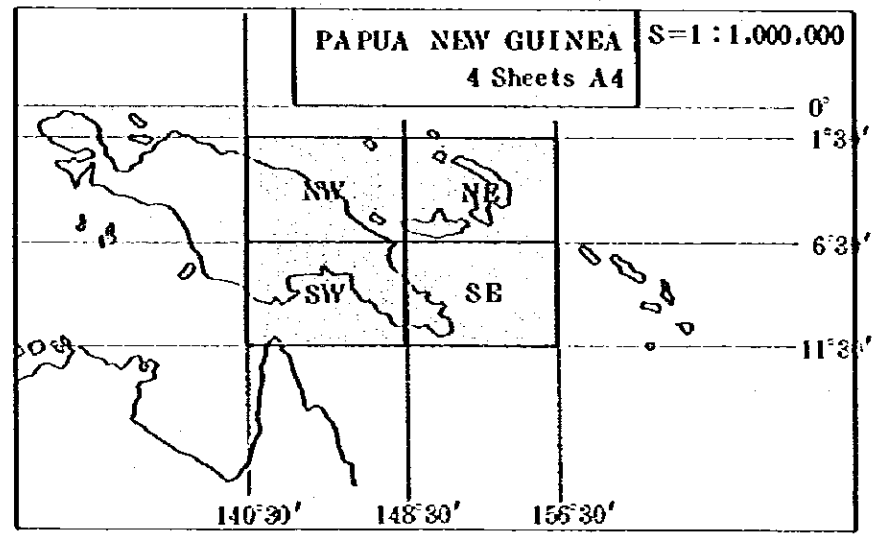
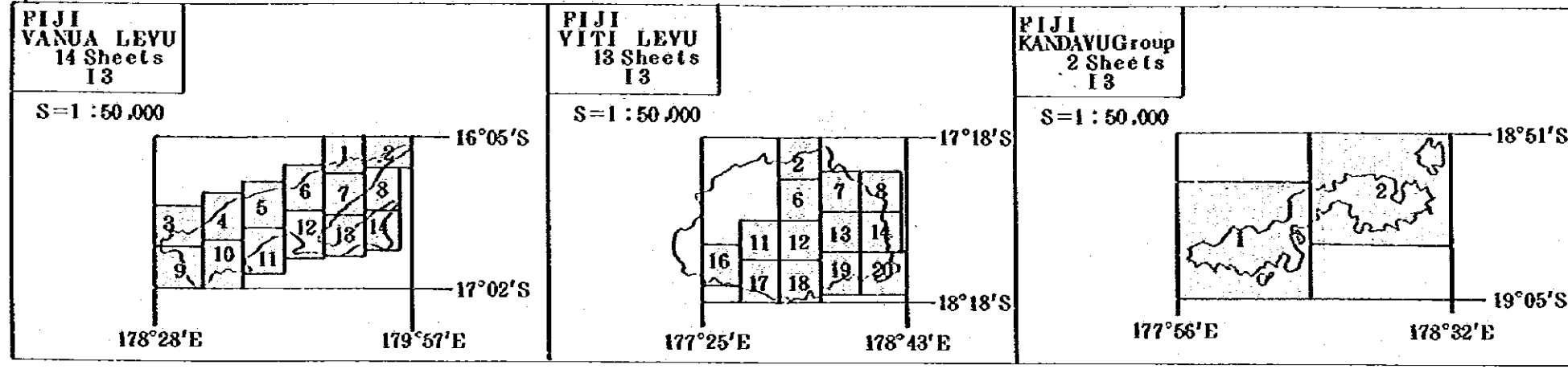



図 - 29





アジア

ブータン(BHUTAN)

スケール	地図番号	緯度・経度	発行年	発行者名	引き出し 名	ブ タ ン
1/500,000	H-9C	24°N~28°N 83°E~89°24'E		8	D-1	
1/12,440,000	東南アジア (国別地図)	60°N~50°S 65°E~155°E		64	B-3	
1/4,000,000	インド, パキスタン, スリ・ランカ(セイロン) (国別地図)	6°N~38°N 62°E~90°E	'62	63		

ビルマ (BURMA)

スケール	地図番号	緯度・経度	発行年	発行者名	引き出し 名
1/1,000,000	ND-46, ND-47	12°N ~ 20°N	'43, '44	1, 2	A-1
	NE-47, NF-46	90°E ~ 102°E	'42, '54	2, 2	
1/1,000,000	GENERAL MAP OF THE LOWER MEKONG BASIN	9°36'N ~ 22°20'N 100°E ~ 109°E	'61		D-1
1/500,000	H-10C, H-10B	24°N ~ 32°N 95°E ~ 101°E		8, 8	
1/400,000	sheet 4	21°40'N ~ 23°30'N 107°15'E ~ 110°20'E	'56	57	I-1
1/250,000	NC47-10, NC47-6	10°N ~ 22°N	'66, '65	48, 3	G-5
	NE47-10, NE47-6	97°30'E ~ 102°E	'64, '64	3, 3	
	NE47-2, NC47-7		'64, '65	3, 3	
	NC47-3, ND47-15		'65, '57	3, 3	
	ND47-11, ND47-7		'59, '59	3, 3	
	NF47-15, NF47-16		'65, '59	3, 3	
	NF47-12		'59,	3, 3	
1/50,000 メコン (秘)	(NC47-10)	9°N ~ 21°N			G-1
	4639I, 4640IH	97°15'E ~ 100°30'E	'63, '65, '63	3, 48, 3	
	(NC47-6)				
	4742IH		'64, '64	3, 3	
	(ND47-6)				
	4655IN		'65, '65	3, 48	
	(ND47-2)				
	4656IHN, 4657H		'65, '63, '65, '65	48, 48, 48, 48	
	4757HN, 4758HN		'65, '65, '65, '65	48, 48, 48, 48	
	(NE47-14)				
	4661I, 4759HN		'66, '65, '65, '65	48, 48, 48, 48	
	4760IHN		'62, '65, '65, '65	3, 48, 48, 48	
	4761IH		'62, '62, '65	48, 3, 48	
	(NE47-10)				
	4563I, 4564HN		'65, '65, '65, '65	48, 48, 48, 48	
4662HN, 4663H		'65, '65, '65	48, 48, 48, 48		

スケール	地図番号	緯度・経度	発行年	発行者名	引出し 号
1/50,000 ノコン (邦)	(NE47-6)	9°N~21°N			G-1
	4466IⅡ, 4465I	97°15'E~100°30'E	'65, '65, '65	48, 48, 48	
	4566IⅡ, 4566IⅡV		'65, '65, '62, '63	48, 48, 3, 3	
	4567IⅡN		'65, '65	48, 48	
	(NE47-2)				
	4568IⅡIⅡ		'65, '65, '66	48, 48, 48	
	4569IⅡ, 4670IⅡIⅡ		'66, '65, '65, '66	48, 48, 48, 48	
	4770IⅡ		'65	48	
	(NC47-7)				
	4843M		'64	3	
	(NC47-3)				
	4844IⅡIⅡ, 4945M		'64, '63, '64, '64	3, 48, 3, 3	
	(ND47-15)				
	4848IⅡ, 4849IⅡ		'64, '62	3, 48	
(ND47-11)					
4851IⅡ, 4852IⅡ		'64, '64	3, 3		
(NE47-3)				G-2	
4870IⅡN		'65, '65	48, 48		
(NP47-15)					
4871IⅡ, 4971IⅡ		'63, '63	3, 3		
4972IⅡIⅡ, 5072IⅡ		'63, '63, '64	3, 3, 3		
1/5,000	◎SOUTH SAWN IRRIGATION PROJECT SHEET.61~114				D-1
1/21,120	RANGOON SHEET 1. 2 (都市図)	16°41'N~16°56'30"N 96°05'E~96°14'E	56, '59		A-5
1/12,440,000	東南アジア (国別地図)	60°N~50°S 65°E~155°E		64	B-3
1/5,000,000	インドシナ16 インド北部20 (国別地図)	6°N~30°N 68°E~109°E		94	
1/2,000,000	タイ, カンボジア, ラオス, グアテマラ (国別地図)	5°N~25°N 97°E~110°E		111	

カンボディア (CAMBODIA)

スケール	地図番号	緯度・経度	発行年	発行者名	引き出し 5
1/1,250,000	Sheet 2	8°30'N~17°15'N 102°E~110°E	'65	3	I-1
1/1,000,000	NC-48,ND-48	8°N~16°N 102°E~108°E	'62, '62	3, 3	A-1
1/1,000,000	*GENERAL MAP OF THE LOWER MEKONG BASIN	9°36'N~22°20'N 100°E~109°E	'61		D-1
1/500,000	sheet 11, sheet 12	8°30'N~11°N 102°55'E~109°50'E	'64, '64	95, 95	I-1
1/400,000	sheet 19, 15 20, 16 21, 17	11°40'N~16°45'N 110°35'E~117°30'E	'56, '56 '57, '58 '58, '58		I-1
1/250,000	NC48-5, NC48-1 ND48-13, ND48-9 ND48-5, NC48-6 NC48-2, ND48-14 ND48-10, ND48-6 NC48-3, ND48-15 ND48-11, ND48-7 NC48-7, ND48-16 ND48-12, ND48-8	10°N~15°N 102°E~108°E	'55, '64 '62, '62 '64, '55 '55, '55 '59, '64 '57, '55 '59, '62 '56, '57 '55, '59	全 路 3	G-5
1/100,000 (B)	C-2 195E, 196W, E E 205E, 205W, E 216W, E, 225W, E C-3 158 ^b _W -E, 153W, E 166 ^b _W -E, 167W, E 174 ^b _W -E, 175W, E 185E, 186W, E C-4 150 bis 151W, E D-2 197W, E, 193W, E 207W, E, 206W, E 217W, E, 218W, E	11°50'N~17°50'N 111°55'E~117°30'E	'54, '53, '53 '54, '54, '54 '54, '54, '54, '54 '40, '40, '17, '17 '41, '33, '16, '16 '49, '33, '43, '43 '50, '51, '51 '53 '53, '53 '54, '54, '12, '12 '54, '54, '13, '13 '53, '53, '27	全 路 54	H-2

スケール	地図番号	緯度・経度	発行年	発行者名	引き出し 名
1/100,000 (秘)	D-2 226W.E. 227W.E	11°50'N~17°50'N 11°55'E~117°30'E	'43.'43.'32.'32	全 部 54	II-2
	D-3 159 ^b _W .E. 160W.E		'16.'16.'53.'53		
	167 ^b _W .E. 168W.E		'15.'15.'15.'50		
	176W.E. 177W.E		'48.'50.'13.'13		
	187W.E. 188W.E		'48.'51.'13.'13		
	D-4 151 ^b _W .E. 152W.E		'53.'53.'53.'53		
	E-2 199W.E. 200W.E		'25.' '29.'29		II-3
	209W.E. 210W.		'29.'29.'29		
	219W.E. 220W.E		'28.'28.'25.'25		
	E-3 161W.E. 162W.E		'53.'53.'36.'50		
	169W.E. 170W.E		'52.'52.'36.'52		
	178W.E. 179W.E		'13.'13.'13.'52		
189W.E. 190W.E	'32.'32.'31.'52				
E-4 146 ⁺ E. 153 ⁺ W.E		'55.'53.'33		II-2	
154 ⁺ W		'36			
F-2 201W		'29			
F-3 163 ⁺ W.E. 164 ⁺ W.E		'50.'50.'50.'28		II-3	
171W.E. 172W.E		'52.'51.'52.'52			
180W.E. 181W.E		'52.'52.'53.'53			
191W.E. 192W.E		'52.'52.'50.'41			
F-4 147W.E		'54		II-2	
156W		'55			
1/50,000 メコン (秘)	(NC48-1) 5546IH	11°N~15°N 102°E~105°30'E	'65.'65	3. 3	G-3
(ND48-13) 5449I. 5547H	'62.'65		48. 3		
(ND48-9) 5450IH. 5451IH	'63.'62.'62.'62		3. 48. 48. 3		
5552IH	'63.'63		3. 3		
(ND48-5) 5553IH. 5654H	'63.'63.'62		3. 3. 48		
(NC48-2) 5944 ⁺ I ⁺ H. 5945I. ⁺ H	'62.'63.'63.'62		3. 3. 3. 3	II-5	

カンボディア

カンボディア

スケール	地図番号	緯度・経度	発行年	発行者名	引き出し
1/50,000 メコン (秘)	5946 [⊕] II (NC48-6) 5754II (NC48-3) 6044I [⊕] HHN 6045I [⊕] HHN 6046I [⊕] HHN 6144 [⊕] II.N.6145 [⊕] II.N 6146I [⊕] HHN 6246I [⊕] .N (ND48-15) 6047I [⊕] HHN 6048I [⊕] 6147 [⊕] I,II,III 6148I [⊕] HHN 6149 [⊕] II.N.6247 [⊕] II.N 6248I [⊕] HHN 6249 [⊕] II	11°N~15°N 102°E~106°30'E	'62,'62	3,3	II-5
	'62		48		
1/50,000 (インドシナ)	17 [⊕] W,17 [⊕] E 20 [⊕] W,20 [⊕] E 24 [⊕] W,24 [⊕] E 25 [⊕] W,166 [⊕] ter/3E. 166 [⊕] ter/4E. 174 [⊕] ter/3W. 174 [⊕] ter/3E. 175 [⊕] /1W,175 [⊕] /1E.	11°13'10.2"N ~13°27'50.4"N 102°44'12.7"E ~105°09'28"E	'55,'55 '55,'55 '55,'55 '55,'55 '55. '55. '55. '55,'55	3,3 3,3 3,3 3,3 3 3 3 3,3	G-4
	(ND48-7) 6053N,6054 [⊕] II				G-4
1/20,000 (秘)	・TANG KRASANG 1~16 ・5836 5837 5838 5839 5934 5935	12°16'N~12°44'N 105°E~105°24'E 12°07'13"2N ~12°45'11"5N 105°52'59"9E	'62 '58,'58 '58,'58 '58,'58	54 54,54 54,54 54,54	I-2

スケール	地図番号	緯度・経度	発行年	発行者名	引き出し 名	
1/20,000 (秘)	5936 5937	~106°12'55"E	'58.'58	54.54	I-2	
	5938 5939		'58.'58	54.54		
	5940 6036		'58.'58	54.54		
	6037 6038		'58.'58	54.54		
	6039 6040		'58.'58	54.54		
	(ND48-15)	12°34'30"N				
	139/602.139/616	~13°55'30"N	'59.'59	29.29		
	140/574.140/588	105°34'30"E	'58.'60	29.29		
	140/602.140/616	~106°26"E	'60.'60	29.29		
	140/622.141/580		'63.'63	29.29		
	141/594.141/608		'60.'60	29.29		
	141/622.142/580		'63.'63	29.29		
	142/594.142/608		'60.'60	29.29		
	142/622.143/572		'63.'63	29.29		
	143/586.143/600		'63.'60	29.29		
	143/614.143/628		'60.'63	29.29		
	143/642.		'63.	29		
	(ND48-11)	13°1'30"N				
	144/586.144/600	~13°055'30"N	'63.'60	29		
	144/614.144/628	105°34'30"E	'60.'63	29		
	145/586.145/600	~106°18'30"E	'63.'60	29		
	145/614.145/628		'60.'63	29		
	146/578.146/592		'63.'60	29		
	146/606.146/620		'60.'63	29		
	147/578.147/592		'63.'60	29		
	147/606.147/620		'60.'63	29		
	148/562.148/576		'63.'63			
	148/590.148/604		'60.'60	29.29		
	149/562.149/576		'63.'63			
	149/590.149/604		'60.'60	29.29		
	149/618.150/590		'60.'60	29.29		
	150/604.150/618		'60.'60	29.29		
	151/600.151/614		'60.'60	29.29		

カンボディア

カンボディア

スケール	地図番号	緯度・経度	発行年	発行者名	引き出し
1/20,000 (秘)	152/600, 152/614 153/596		'60, '60 '60	29, 29 29	I-2
1/50,000	CAMBODGE (国別地図)	10°12'N~14°45'N 102°9'E~107°48'E		46	D-4
1/10,000	プノンペン (都市図)		'66	46	A-5
約 1/4,000,000	メコン川下流 (国別地図)	8°N~22°N 100°E~109°E	73	97	B-3
1/12,440,000	東南アジア (国別地図)	60°N~50°S 65°E~155°E		64	
1/5,000,000	インドシナ (国別地図)	6°N~28°N 94°E~109°E		94	
1/2,000,000	ヴェトナム (国別地図)	13°N~23°N 100°E~111°E	'64	95	
1/2,000,000	CARTE ECONOMI- QUE DE L' INDOCHINE (国別地図)	10GN~25GN 110GE~120GE		46	
1/2,000,000	タイ, カンボディア, ラ オス, ヴェトナム (国別地図)	5°N~25°N 97°E~110°E	'56	111	
1/2,000,000	CAMBODGE-LAOS- VIETNAM (国別地図)	8°40'N~23°40'N 99°25'E~111°25'E	'38	46	

スリ・ランカ (SRI・LANKA)

スケール	地図番号	緯度・経度	発行年	発行者名	引き出し 紙
1/1,000,000	NB-44, NC-44	4°N ~ 12°N 78°E ~ 84°E	'62, '57	2, 3	A-1
1/63,360	(WARIYAPOLA) sheet 1, 2, 3, 7, 8	7°20'N ~ 8°05'N 79°55'E ~ 80°45'E	'62	47	D-1
	(GALGAMUWA) sheet 17, 18, 22, 23		'62	47	
	(KURUNEGALA) sheet 1, 14, 15, 19, 20		'65	47	
	(DAMBULLA) sheet 19, 20, 24, 25		'64	47	
	◎ COLOMBO	5°55'N ~ 9°53'N	'73	全 部 32	
	◎ NEGOMBO	79°31'E ~ 81°54'E	'65		
	◎ CHILAW		'70		
	◎ BATTULU		'67		
	◎ PUTTALAM		'72		
	◎ KALPITIYA		'71		
	◎ KUDREMALAI		'72		
	◎ TALAIMANNAR		'72		
	◎ DELFT		'68		
	◎ JAFFNA		'74		
	◎ GALLE		'72		
	◎ AMBALANGODA		'72		
	◎ ALUTGAMA		'76		
	◎ PANADURA and HORANA		'74		
	◎ AVISSAWELLA		'72		
	◎ GAMPALA		'72		
	◎ DANDAGAMUWA		'72		
	◎ WARIYAPOLA		'74		
	◎ GALGAMUWA		'68		
	◎ KALA-OYA		'74		
	◎ MARICHCHUKKADDI		'72		
	◎ MURUNKAN		'72		

スリ・ランカ

スリ・ランカ

スケール	地図番号	緯度・経度	発行年	発行者名	引き出し 名
1/63,360	③MANTAI	5°55'N~ 9°53'N	73	全 図 32	D-1
	③TUNUKKAI	79°31'E~ 81°54'E	72		
	③POONERYN		72		
	③PONT REORO		71		
	③MATARA		74		
	③MORAWAKA		'67		
	③PAKWANA		'66		
	③PATNAPURA		73		
	③HATTON		72		
	③KANDY		73		
	③KURUNEGA		'65		
	③NALANDA		75		
	③DAMBULLA		77		
	③ANURADHAPURA		77		
	③MEDAWACHCHIYA		72		
	③VAVUNIYA		73		
	③PULIYANKULAM		73		
	③IRANAMADU		74		
	③ELEPHANT PASS		71		
	③AMBALANTOTA		'67		
	③TIMBOLKETIYA		'69		
	③HAPUTALE		72		
	③NUWARAELIYA		78		
	③HANGURANKETA		73		
	③RANGALA		73		
	③ELAHERA		'67		
	③FOLONNARUWA		76		
	③KAUDULLA		72		
	③HORGAWUPOTANA		72		
	③PADAWIYA		73		
	③KOKKILAI		72		
	③MULLAITTIYU		'69		
③HAMBANTOTA		'67			

スリ・ランカ

スケール	地図番号	緯度・経度	発行年	発行者名	引き出し 5
1/63,360	㊦ KATARAGAMA	5°55'N ~ 9°53'N	'68	全 務 32	D-1
	㊦ BUTTALA	79°31'E ~ 81°54'E	'75		
	㊦ PASSARA		'73		
	㊦ NIIOALA		'69		
	㊦ MAHA OYA		'67		
	㊦ RUKAM		'73		
	㊦ YAKANERI		'69		
	㊦ KALKUDAH		'70		
	㊦ KATHIRAYELI		'71		
	㊦ TRINCOMALEE		'67		
	㊦ NILAYELI		'72		
	㊦ YALA		'71		
	㊦ PANAMA		'69		
	㊦ POTTUVIL		'68		
	㊦ TIRRUKKOVIL		'70		
㊦ KAJMUNAI		'71			
㊦ BATTICALOR		'71			
1/12,440,000	東南アジア (国別地図)	60°N ~ 50°N 65°E ~ 155°E		64	B-3
1/6,000,000	インド南緯, 21 (国別地図)	6°N ~ 21°N 73°E ~ 84°E		94	
1/4,000,000	インドア, パキスタン, スリ・ランカ(セイロン) (国別地図)	6°N ~ 38°N 62°E ~ 90°E	'62	63	

台 湾 (FORMOSA)

台 湾	スケール	地図番号	緯度・経度	発行年	発行者名	引き出し 方
	1/150,000	高雄県 (都市図)	22°28'N~23°28'N 120°E~120°54'E	53	115	A-5
	1/130,000	台中県 (都市図)	23°57'N~24°30'N 120°30'E~121°25'E	53	115	
	1/123,000	宜蘭県 (都市図)	24°15'N~25°04'N 121°20'E~121°55'E	53	115	
	1/100,000	台北県 (都市図)	24°50'N~25°15'N 121°15'E~122°E	54	115	
		台南県 (都市図)	22°55'N~23°25'N 120°2'E~120°45'E	54	115	
	1/14,500	台北市全図 (都市図)		54	115	
	1/10,000	台南市街図 (都市図)		54	115	
	約 1/8,000	台南市市街地計画図 (都市図)				
	1/12,440,000	東南アジア (国別地図)	60°N~50°S 65°E~155°E		64	B-3

中国〈本土〉(CHINA〈Mainland〉)

スケール	地図番号	緯度・経度	発行年	発行者名	引き出し 名
1/1,000,000	NF-48 NE-49	16°N ~ 44°N	'41. '62	1. 3	A-1
	NF-49 NJ-43	72°E ~ 114°E	'57. '41	2. 1	
	NK-43 NH-44		'41. '41	1. 1	
	NI-44 NG-45		'41. '41	1. 1	
	NH-45		'41. '	1.	
1/1,000,000	USAF OPERATIONAL NAVIGATION CHART	24°N ~ 32°N 101°E ~ 113°E	'66	8	D-1
1/1,000,000	* GENERAL MAP OF THE LOWER MEKONG BASIN	9°36'N ~ 22°20'N 100°E ~ 109°E	'61		
1/500,000	H-9A H-9C	24°N ~ 32°N		8	
	H-9B H-10B	77°E ~ 101°E			
1/400,000	sheet 4 sheet 1	21°40'N ~ 26°50'N	'56	57	I-1
	* 2 * 3	107°75'E ~ 117°45'E			
1/2,000,000	* CARTE GEOLOGIQUE DE L'INDOCHINE (国別地質)	18°15'N ~ 28°N 105°E ~ 121°15'E	'52	54	B-3

中
国

インド (INDIA)

スケール	地図番号	緯度・経度	発行年	発行者名	引き出し名
1/1,000,000	NF-42, NG-42	8°N ~ 36°N	'42, '42	1. 1	A-1
	NH-42, NC-43	66°E ~ 96°E	'42, '53	1. 1	
	ND-43, NE-43		'44, '53	1. 1	
	NF-43, NG-43		'42, '42	1. 1	
	NH-43, NI-43		'42, '42	1. 1	
	NC-44, ND-44		'57, '43	3. 1	
	NE-44, NF-44		'44, '42	1. 1	
	NG-44, NH-44		'43, '59	1. 2	
	NI-44, NE-45		'62, '53	5. 1	
	NF-45, NG-45		'43, '56	1. 1	
	NH-45, ND-46		'48, '43	1. 1	
NF-46		'54	2		
1/500,000	H-9D, H-9A	24°N ~ 32°N		全部 8	D-1
	H-9C, H-10C	77°E ~ 101°E			
	H-10B				
1/50,000	78 $\frac{G}{15}$	25°15'N ~ 25°89'N 89°45'E ~ 90°E	72	98	D-3
	OLD & NEW DELHI (都市場)				A-5
1/12,440,000	東南アジア (国別地図)	60°N ~ 50°S 65°E ~ 155°E		64	B-3
	インド北部 20 インド南部 21 パキスタン, アフガニスタン 22 (国別地図)	6°N ~ 38°N 60°E ~ 94°E		94	
1/4,000,000	INDIA, パキスタン, ス リ・ランカ(セイロン) (国別地図)	6°N ~ 38°N 62°E ~ 90°E	'62	63	

インドネシア (INDONESIA)

スケール	地図番号	緯度・経度	発行年	発行者名	引き出し 紙
1/1,000,000	NA-47. NB-47	8°N ~ 12°S	62. '49	4. 2	A-1
	NA-48. NA-50	96°E ~ 132°E	54. '41	1. 1	
	*NB-50. NA-51		'42. '42	1. 1	
	NB-52. SA-47		'57. '41	3. 1	
	SA-48. SB-48		'41. '41	1. 1	
	SA-49. SB-49		'42. '41	1. 1	
	SC-49. SA-50		'41. '41	1. 1	
	SB-50. SC-50		'41. '42	1. 1	
	SA-51. SB-51		'42. '41	1. 1	
	SC-51		'41.	1	
1/2,250,000	MALUKU DAN IRIAN JAYA	2°40'N ~ 9°00'S 123°40'E ~ 141°00'E	'80	140	D-1
1/1,790,000	SUMATERA	6°00'N ~ 8°30'S 95°00'E ~ 107°00'E			
1/1,220,000	*SULAWESI	4°48'N ~ 7°20'S 118°40'E ~ 126°50'E	'79	140	
1/750,000	NUSA TENGGARA TIMUR			140	
1/625,000	*SULAWESI SELATAN	3°05'N ~ 5°40'S 118°40'E ~ 119°50'E	'79	140	
1/500,000	L-10D, L-11D	4°15'N ~ 4°00'S 96°00'E ~ 121°10'E	'74. '73	142. 142	
	M-11B		'74	142	
1/500,000	JAWA BARAT	5°40'S ~ 8°50'S	'79	140	
	TENGAH	105°00'E ~ 114°45'E	'79	140	
	*TIMUR		'79	140	
1/500,000	*PETA ADMINISTRASI PROPINSI DATI I SULAWESI SELATAN		'77		
1/400,000	TIMOR TIMUR	8°00'S ~ 9°45'S 124°00'E ~ 127°20'E	'79	140	
1/400,000	KALIMAN SELATAN	4°00'N ~ 4°40'S 114°15'E ~ 116°35'E		140	

インドネシア

インドネシア

スケール	地図番号	緯度・経度	発行年	発行者名	引き出し 名
1/250,000 ボルネオ	NA-49-10	2°N ~ 3°S	'65.	43.	D-1
	NA-49-11	109°30'E ~ 115°30'E	'64.	43.	
	NA-49-12		'64.	43	
	SA-49-3		'73.	142	
	SA-50-9		'72.	142	
1/50,000 (ボルネオ)	sheet 7 sheet 8 sheet 5	1°30'N ~ 1°45'E 109°30'E ~ 110°28'E	'65. '65 '65	50. 50	D-3
1/50,000 (バリ島) (松)	14/IX-d,e,f,k,i m,r,s,t,v w,x,y,z 14/X-b,c,d,e,f h,j,k,l,m q,r,s,t 15/IX-a,b,g,h,n u	2°S ~ 3°45'S 114°30'E ~ 116°5'E			I-2
1/20,000	RENCANA-KOTA SEMRANG PETA:RENCANA PENGUNAAN TANAH				D-1
	AERODROME INDEX CHART	9°30'N ~ 12°30'S 91°30'E ~ 141°30'E		147	
1/30,000	KOTAMADYA UJUNG PANDANG (松市図)		76	140	A-5
1/20,000	◆ジャカルタ (松市図)		72		
1/20,000	◆DKI JAKARTA (松市図)		78	140	
1/20,000	DKI JAKARTA (松市図)			143	
1/20,000	DAERAH KIRUSUS IBUKOTA JAKARTA (松市図)		77	140	

スケール	地図番号	緯度・経度	発行年	発行者名	引き出し 名
1/17,600	JAKARTA (都市図)		77	79	A-6
	MAP OF THE CITY OF YOGYAKARTA (都市図)				
1/12,440,000	東南アジア (国別地図)	60°N ~ 50°S 65°E ~ 155°E		64	B-3
1/4,500,000	INDONESIA (国別地図)	10°N ~ 15°S 93°30'E ~ 142°30'E		139	
1/4,500,000	INDONESIA (国別地図)	9°30'N ~ 13°30'S 94°E ~ 142°E	78		

インドネシア

朝鮮 (KOREA<North>)

朝鮮	スケール	地図番号	緯度・経度	発行年	発行者名	引き出し 名
朝鮮	1/12,440,000	東南アジア (国別地図)	60°N ~ 50°S 85°E ~ 155°E		64	B-3

カシミール (KASHMIR)

スケール	地図番号	緯度・経度	発行年	発行者名	引き出し 紙	カ シ ミ ー ル
1/1,000,000	*NI-43	32°N ~ 36°N 72°E ~ 78°E	'43	1	A-1	
1/12,440,000	東南アジア (国別地図)	60°N ~ 50°S 65°E ~ 155°E		64	B-3	
1/4,000,000	インド、パキスタン、スリ ランカ(セイロン) (国別地図)	6°N ~ 38°N 82°E ~ 90°E	'62	63		

ラオス (LAOS)

スケール	地図番号	緯度・経度	発行年	発行者名	引き出し 紙
1/1,250,000	sheet 1, sheet 2	8°30'N~23°30'N 100°E~110°E	'64, '65	3, 3	I-1
1/1,000,000	NE-47, ND-48	12°N ~ 24°N	'42, '62	2, 3	A-1
	*NE-48, NP-48	96°E ~ 108°E	'42, '41	1, 1	
1/1,000,000	*GENERAL MAP OF THE LOWER MEKONG BASIN	9°36'N~22°20'N 100°E ~ 109°E	'61		D-1
1/400,000	sheet 2, sheet 4	14°N~26°50'N	'56, '56	57, 57	I-1
	* 9, * 5	107°30'E~117°30'E	'56, '56	57, 57	
	* 1, * 16		'56, '58	57, 57	
	* 12, * 10		'64, '56	95, 57	
	* 6, * 17		'56, '58	57, 57	
	* 13, * 11		'58, '64	57, 95	
1/250,000	NE47- 3, NP47-15	13°N ~ 23°N	'59, '65	全 部 3	G-5
	NE47-12, NE47- 8	99°E ~ 108°E	'64, '64		
	NE47- 4, NP47-16		'59, '59		
	NP47-12, NP47- 8		'59, '63		
	NE48- 9, NE48- 5		'64, '62		
	NE48- 1, NP48-13		'59, '54		
	NP48- 9, NP48- 5		'65, '63		
	NE48-14, NE48-10		'64, '64		
	NE48- 6, NE48- 2		'62, '55		
	NP48-14, ND48-11		'55, '59		
	ND48- 7, ND48- 3		'62, '60		
	NE48-15, NE48-11		'64, '59		
	NE48- 7, ND48- 8		'54, '59		
ND48- 4, NE48-16		'57, '59			
1/100,000 (秘)	A-7 41W.E, 53W.E, 64W.E	15. G50'N ~24. G100'N		全 部 54	H-2
	A-8 30E	109. 00E			
	B-7 42W.E, 43W.E, 54W.E, 55W.E	~117. G30'E	'55		
	* 65W.E, 66W.E		'54		
			'48		

スケール	地図番号	緯度・経度	発行年	発行者名	引き出し 名	
1/100,000 (図)	B-8	12W. E. 21W. E	15. G50'N~24. G	'38. '38 '38. '38	全 部 54	II-2
		31W. E. 32W. E	100'N	'24		
	C-6	84W. E. 85W. E	109. 00E~	'23. '37. '28. '22		
		91W. E. 92W. E	117. G30'E	'36. '36. '34. '34		
		100W. E		'34. '34		
	C-7	44W. 45W. E		'55. '54. '55		
		56W. E. 57W. E		'55. '55. '55. '55		
		67W. E. 68W. E		'54. '55. '55.		
		76W. E. 77W. E		'33. '33. '21. '21		
	C-8	13W. 22W. E		'37. '24. '54		
		23W. 33W. E		'50. '24. '54		
		34W		'50		
	D-5	112. 116. 121		'22. '22. '14		
	D-6	86W. E. 87W		'42. '42. '35		
		93W. E. 94W. E		'32. '32. '53. '53		
		101W. E. 102W. E		'31. '31. '25. '25		
		108. 109W. E		'24. '24. '24		
	D-7	46W. E. 47W		'55. '30. '10		
		58W. E. 59W		'55. '41. '55		
		69W. E. 70W. E		'55. '55. '55		
		78W. E. 79W. E		'37. '37. '55. '55		
	E-4	133. 134W. E		'31. '32. '32		
		139E. 139		'32		
		140W. E		'32.		
		145. 146W. E		'32. '33. '55		
		153 [*] W. E. 154 [*] W		'53. '33. '36		
	E-5	113W. E. 114W. E		'23. '23. '23. '23		
		117W. E. 118W. E		'23. '23. '23. '23		
	122W. E. 123W. E		'14. '14. '13. '13			
	128W. E. 129W. E		'31. '31. '52. '52			
E-6	95W. 103W. E		'11. '26. '26			
	110W. E. 111W		'29. '29. '12			
P-4	135W. E. 136W. E		'53. '53. '53. '39			

ラ
オ
ス

スケール	地図番号	緯度・経度	発行年	発行者名	引き出し 紙	ラ オ ス
1/50,000 メコン (18)	5962I ^キ II ^キ III ^キ	14°N ~ 21°N	'63, '63, '61, '61	3, 3, 48	G-4	
	5963II ^キ III ^キ IV ^キ	99°E ~ 106°30'E	'63, '61, '63	3, 48, 3		
	(NE48-6)					
	5765I, 5766II		'61, '64, '64	48, 3, 3		
	5865III		'64, '64	3, 3		
	(ND48-7)					
	6053N, 6054I ^キ II ^キ		'65, '62, '64, '62	48, 48, 3, 48		
	6154N, 6155III		'64, '63, '63	3, 3, 3		
	(ND48-3)					
	6056I ^キ II ^キ , 6057II ^キ		'61, '61, '61	48, 48, 48		
6058II, 6156III		'62, '61, '64, '64	48, 48, 48, 48			
6157III, 6158III		'63, '64, '63	3, 3, 3			
(NE48-15)						
6059III		'63, '64, '63	3, 3, 3			
1/12,440,000	東南アジア (国別地図)	60°N ~ 60°S 65°E ~ 155°E		64	B-3	
1/5,000,000	インドシナ (国別地図)	6°N ~ 28°N 94°E ~ 109°E		94		
約 1/4,000,000	メコン川下流 (国別地図)	8°N ~ 22°N 100°E ~ 109°E	73	97		
1/2,000,000	CAMBODGE-LAOS -VIETNAM (国別地図)	8°40'N ~ 23°40'N 99°25'E ~ 111°25'E	38	54		
1/2,000,000	CARTE GEOLOGIQUE DE L' INDOCHINE (国別地図)	18°15'N ~ 28°N 105°E ~ 121°15'E	'62	54		
1/2,000,000	ラオス ADMINISTRATIF (国別地図)	13°N ~ 26°N 100°E ~ 109°E	'64	46		
1/2,000,000	ヴェトナム (国別地図)	13°N ~ 23°N 100°E ~ 111°E	'64	96		

スケール	地図番号	緯度・経度	発行年	発行者名	引き出し名
1/2,000,000	各 CARTE ECONOMIQUE DE L'INDOCHINE (個別地図)	10°N ~ 25°N 110°E ~ 120°E		96	B-3
1/2,000,000	タイ、カンボディア、ラオ ス、ヴェトナム (国際地図)	5°N ~ 25°N 97°E ~ 110°E		111	

ラ
オ
ス

マレーシア (MALAYSIA)

スケール	地図番号	緯度・経度	発行年	発行者名	引き出し 区
1/1,000,000	NA-47, NB-47	0° ~ 8°N	'62, '49	4, 2	A-1
	NA-48, NB-48	96°E ~ 120°E	'54, '42	1, 1	
	NA-50, NB-50		'41, '42	1, 1	
1/760,000	SEMIENANJUNG MALAYSIA	1°10'N ~ 7°00'N 98°40'E ~ 104°35'E	'76	50	D-1
1/500,000	TACTICAL PILO- TAGE CHART L-II	4°N ~ 8°15'N 114°E ~ 120°10'E	'76	142	
1/253,440	B-47J, B-47K	5°N ~ 7°N 99°E ~ 103°E	全 部 '63	全 部 48	
	B-47R, B-47L				
	B-48G				
1/250,000	NA-49-10, NA-49-6	1°N ~ 3°N	'65, '64	全	
	NA-49-11, NA-49-7	109°30'E ~ 114°30'E	'64, '64	部	
	NA-49-12, NA-49-8		'64, '65	43	
1/63,360	sheet 129 33	1°28'N ~ 4°N	'61, '61	49, 49	
	* 130 131	103°30'E ~ 104°20'E	'65, '65	50, 50	
	* 132		'62,	32,	
1/50,000 (サラワク)	sheet 7 3	1°30'N ~ 1°45'N	全 部 '66	全 部 50	D-3
	* 5	109°30'E ~ 110°15'E			
1/25,000	sheet 129 a, b, d		全 部 '62	全 部 47	D-1
	130 c, d, e				
	131 c, d				
1/10,090	BANDAR KUANTAN (養市図)	N 430 ~ N 710 E 4790 ~ E 5190			A-5
1/10,560	クアラクンプール (養市図)	03°06'N ~ 03°11'N 101°40'E ~ 101°44'E	'62	32	
1/500,000	マラヤ (国別陸図)	1°N ~ 7°N 99°50'E ~ 104°10'E	'58	58	B-3
1/12,440,000	東南アジア (国別陸図)	60°N ~ 50°S 65°E ~ 155°E		64	
1/5,000,000	インドシナ (国別陸図)	6°N ~ 28°N 91°E ~ 109°E		94	

マ
レ
イ
シ
ア

モルディヴ (MALDIVES)

モ ル デ ィ ヴ	スケール	地図番号	緯度・経度	発行年	発行者名	引き出し 名
	1/2,400	MALE (都市図)		78		A-5
	1/12,440,000	東南アジア (国別地図)	60°N ~ 50°S 65°E ~ 155°E		64	B-3

ネパール(NEPAL)

スケール	地図番号	緯度・経度	発行年	発行者名	引出し 片	ネ パ ー ル
1/5,000,000	H-9D, H-9A H-9C, H-9B	24°N ~ 32°N 77°E ~ 89°24'E		全部 8	D-1	
1/1,000,000	NG-44, NH-44 NG-45, NH-45	24°N ~ 32°N 78°E ~ 90°E	'43, '41 '41, '41	全部 1	A-1	
1/250,000	ANNAPURNA & DHAULAGIRI HIMAL	28°08'N ~ 29°00'N 82°56'E ~ 84°15'E	'68	150	D-1	
1/250,000	ネパール, ヒマラヤ 片1, 3, 4, 5, 8	27°15'N ~ 30°30'N 80°00'E ~ 88°15'E	全部 '67	全部 151		
1/63,360	63 $\frac{M}{6}$, 63 $\frac{M}{10}$ 63 $\frac{M}{15}$, 63 $\frac{M}{14}$ 72 $\frac{A}{2}$, 72 $\frac{A}{6}$	27°15'N ~ 27°45'N 83°15'E ~ 84°30'E	'58, '59 '58, '59 '58, '59	全 部 32		
1/20,000	GANDAKI BASIN EAST PHOTO INDEX					
1/10,000	⊙ GANDAKI RIVER BASIN *N-17, N-18, O-18					
1/12,440,000	東南アジア (国別地図)	60°N ~ 50°S 65°E ~ 155°E		64	B-3	
1/5,000,000	インド北部20 (国別地図)	18°N ~ 30°N 68°E ~ 94°E		94		
1/4,000,000	インド, パキスタン, スリ ランカ(セイロン) (国別地図)	6°N ~ 38°N 62°E ~ 90°E	'62	63		
1/1,000,000	MAP OF NEPAL (国別地図)	26°N ~ 31°N 80°E ~ 89°E				
1/1,000,000	⊙ NEPAL POWER DEVELOPMENT					
1/506,880	NEPAL (国別地図)	26°30'N ~ 29°N 84°30'E ~ 88°30'E	'69	43		

パキスタン(PAKISTAN)

スケール	地図番号	緯度・経度	発行年	発行者名	引き出し 名
1/1,000,000	NG-41. NH-41	24°N ~ 40°N	'42	6. 1	A-1
	NP-42. NG-42	60°E ~ 78°E	'42. '42	1. 1	
	NH-42. NI-42		'42. '55	1. 1	
	NJ-42. NH-43		'42. '42	1. 1	
	NI-43. NJ-43		'42. '41	1. 1	
1/21,120	KARACHI GUIDE MAP SHEET No. 3.4 (都市図)	24°52'N ~ 24°59'N 66°53'E ~ 67°14'E	'55	32	A-5
3 inch to 1 mile	カラチ(旅行者用地図) (都市図)				
1/12,440,000	東南アジア (国別地図)	60°N ~ 50°S 65°E ~ 155°E		64	B-3
1/5,000,000	インド北部20 パキスタン、アフガニスタン 22 (国別地図)	18°N ~ 38°N 60°E ~ 94°E		94	
1/4,000,000	インド、パキスタン、 スリ・ランカ(セイロン) (国別地図)	6°N ~ 33°N 62°E ~ 90°E	'62	63	
1/3,168,000	PAKISTAN (国別地図)	24°N ~ 37°N 60°E ~ 84°E	'66	32	

バングラデシュ (BANGLADESH)

スケール	地図番号	緯度・経度	発行年	発行者名	引き出し 本
1/1,000,000	NG-45, [*] NP-46	24°N ~ 28°N 81°E ~ 96°E	'56, '54	1, 2	A-1
1/500,000	H-9C	24°N ~ 28°N 83°E ~ 89°24'E		8	D-1
1/50,000	78 $\frac{H}{6}$, 78 $\frac{H}{5}$ 78 $\frac{H}{12}$, 78 $\frac{H}{11}$ 78 $\frac{H}{10}$, 78 $\frac{G}{11}$ 79 $\frac{E}{14}$, 79 $\frac{E}{13}$ 78 $\frac{H}{16}$, 78 $\frac{H}{15}$ 78 $\frac{H}{14}$, 78 $\frac{H}{13}$ 78 $\frac{G}{16}$, 78 $\frac{G}{15}$ 78 $\frac{L}{4}$	23°30'N ~ 25°30'N 89°15'E ~ 90°15'E	'68, '66 '63, '72 '71, '68 '60, '72 '72, '72 '72, '59 '59, '60 '72	全 部 98	D-3
1/20,000	[*] ダッカと周辺 (都市図)	23°42'N ~ 23°46'N 90°22'E ~ 90°26'E	'80	96	A-5
1/20,000	[*] DACCA GUIDE MAP (都市図)		79	32	
1/12,440,000	東南アジア (国別地図)	60°N ~ 50°S 65°E ~ 155°E			B-3
1/5,000,000	インド北緯20 (国別地図)	18°N ~ 30°N 68°E ~ 94°E			

バングラデシュ

フィリピン (PHILIPPINES)

スケール	地図番号	緯度・経度	発行年	発行者名	引き出し 名
1/1,000,000	*NB-50, *NC-50	4°N ~ 20°N	70, 70	6, 6	A-1
	NB-51, NC-51	120°E ~ 132°E	70,	6,	
	*ND-51, *NE-51		'64, '64	6, 6	
	NB-52, NC-52		'57, '62	3, 5	
1/250,000	2501, 2502, 2503	9°N 21°N	78,73,76	全	D-1
	2504, 2505, 2506	119°30'E ~ 125°E	76,75,75	部	
	2509, 2510, 2529		76,77,76	169	
	2534,		76		
1/50,000	(NB-50)	5°20'N ~ 21°N		全	D-2
	2343 I, 2443 N	116°45'E ~ 126°E	'61, '64	部	
	(NC-50)			6	
	2344 H, 2444 I			全	
	2444 H, 2444 N			部	
	2445 I, 2445 H			'61	
	2445 H, 2445 N				
	2446 I, 2446 H				
	2545 N, 2546 H				
	2546 H, 2546 N				
	2547 I, 2547 H				
	2547 H, 2646 N				
	2647 I, 2647 H				
	2647 N, 2648 I				
	2648 H, 2648 H				
	2649 H, 2748 H				
	2748 N, 2749 I				
	2749 H, 2749 N				
	2750 I, 2750 H				
	2750 H, 2751 H				
	2850 I, 2850 H				
	2850 N, 2851 I				
	2851 H, 2851 H				
	2851 N, 2852 I				
	2852 H, 2852 N				

スケール	地図番号	緯度・経度	発行年	発行者名	引き出し 区	
1/50,000	2853 I, 2854 H	5°20'N ~ 21°N 116°45'E ~ 126°E	全	全	D-2	
	2951 I, 2951 H		終	終		
	2951 H, 2951 N		61	6		
	2952 H, 2952 N					
	2953 H, 2953 N					
	2954 I, 2954 H					
	2954 H, 2955 I					
	2955 H,					
	(ND-50)					
	2956 I, 2956 H			61, 61		
	2957 H, 2967 I			61, 75		
	(NB-51)					
	3740 I, 3740 H			全		
	3838 I, 3838 H			終		
	3838 N, 3839 I			61		
	3839 H, 3839 H					
	3839 N, 3840 I					
	3840 H, 3840 H					
	3840 N, 3841 I					
	3841 H, 3841 H					
	3841 N, 3842 I					
	3842 H, 3937 I					
	3937 N, 3938 I					
	3938 H, 3938 H					
	3938 N, 3939 I					
	3939 H, 3939 H					
	3939 N, 3940 I					
	3940 H, 3940 H					
	3940 N, 3941 I					
	3941 H, 3941 H					
	3941 N, 3942 I					
	3942 H, 3942 H					
	3942 N, 4036 I					
						D-3

フイリピン

フ イ リ ビ ン	スケール	地図番号	緯度・経度	発行年	発行者名	引き出し 所
	1/50,000	4036 H. 4037 I 4037 H. 4037 H 4037 N. 4038 I 4038 H. 4038 H 4038 N. 4039 H 4039 N. 4040 H 4040 N. 4041 I 4041 H. 4041 H 4041 N. 4042 I 4042 H. 4042 H 4042 N. 4140 N (NC-51) 3052 H. 3054 H 3054 N. 3055 I 3055 H. 3055 N 3152 I. 3152 H 3153 I. 3153 H 3153 N. 3154 H 3252 H. 3252 N 3255 I. 3355 I 3355 H. 3355 N 3448 I. 3448 H 3449 I. 3449 H 3451 I. 3451 H 3451 N. 3452 I 3452 H. 3452 H 3452 N. 3453 I 3453 H. 3453 H 3453 N. 3454 I 3454 H. 3454 H 3454 N. 3455 H 3547 I. 3547 H 3548 I. 3548 H	5°20'N~ 21°N 116°45'E~126°E	全 終 '61	全 終 6	D-3

スケール	地図番号	緯度・経度	発行年	発行者名	引き出し 名
1/50,000	3548 Ⅲ, 3548 N	5°20'N ~ 21°N 116°45'E ~ 126°E	全 部 '61	全 部 6	D-3
	3549 I, 3549 Ⅱ				
	3549 Ⅲ, 3549 N				
	3550 I, 3550 Ⅱ				
	3550 Ⅲ, 3551 I				
	3551 Ⅱ, 3551 Ⅲ				
	3551 N, 3552 I				
	3552 Ⅱ, 3552 Ⅲ				
	3552 N, 3553 I				
	3553 Ⅱ, 3553 Ⅲ				
	3553 N, 3554 Ⅱ				
	3554 Ⅲ, 3647 I				
	3647 Ⅲ, 3647 N				
	3648 I, 3648 Ⅱ				
	3648 N, 3649 I				
	3649 Ⅱ, 3649 Ⅲ				
	3649 N, 3650 I				
	3650 Ⅱ, 3650 Ⅲ				
	3650 N, 3651 I				
	3651 Ⅱ, 3651 Ⅲ				
	3651 N, 3652 I				
	3652 Ⅱ, 3652 Ⅲ				
	3652 N, 3653 Ⅱ				
	3653 N, 3654 I				
	3654 Ⅲ, 3654 N				
	3747 Ⅲ, 3747 N		'64, '64		
	③3748 I, ③3748 N				
	③3749 I, ③3749 Ⅱ				
	③3749 Ⅲ, ③3749 N				
	③3750 I, ③3750 Ⅱ				
	③3750 Ⅲ, ③3750 N				
	3751 I, 3751 N		'61, '61		
3752 I, 3752 Ⅱ	'61, '61				

フ
イ
リ
ピ
ン

スケール	地図番号	緯度・経度	発行年	発行者名	引出し 名
1/50,000	3752 N. 3752 Ⅱ	5°20'N~ 21'N	'61. '61	全	D-3
	3753 I. 3753 Ⅱ	116°45'E~126'E	'61. '61	部	
	③3848N. ③3849I		'64. '64	6	
	③3849Ⅱ. ③3849Ⅲ		'64. '64		
	③3849Ⅳ. ③3850I		'64. '64		
	③3850Ⅱ. ③3850Ⅲ		'64. '64		
	3851 I. 3851 Ⅱ			全	
	3851 N. 3852 I			部	
	3852 Ⅱ. 3852 Ⅲ			61	
	3852 N. 3853 I				
	3853 Ⅱ. 3853 Ⅲ				
	3853 N. 3854 I				
	3854 Ⅱ. 3854 Ⅲ				
	3855 I. 3855 Ⅱ				
	3855 N. 3950 I				
	3950 Ⅱ. 3951 I				
	3951 Ⅱ. 3951 Ⅲ				
	3952 I. 3952 Ⅱ				
	3952 Ⅲ. 3952 N				
	3953 Ⅱ. 3953 Ⅲ				
	3953 N. 3954 I				
	3954 Ⅱ. 3954 Ⅲ				
	3954 N. 3955 I				
	3955 Ⅱ. 3955 Ⅲ				
	3955 N. 4049 Ⅱ				
	4049 N. 4050 Ⅱ				
	4050 N. 4051 Ⅱ				
	4051 N. 4052 Ⅱ				
	4053 I. 4053 Ⅱ				
	4053 Ⅲ. 4053 N				
	4054 I. 4054 Ⅱ				
	4054 Ⅲ. 4054 N				
4055 I. 4055 Ⅱ					

スケール	地図番号	緯度・経度	発行年	発行者名	引き出し 枚					
1/50,000	4055 III. 4055 N	5°20'N~21°N 116°45'E~126°E	全 部 '61	全 部 6	D-3					
	4149 I. 4149 II									
	4149 III. 4149 N									
	4150 III. 4150 N									
	4151 III. 4152 III									
	4152 N. 4153 III									
	4153 N. 4154 III		(ND-51)			D-2				
	3056 I. 3056 II									
	3056 III. 3056 N									
	③3067II. ③3067N						75. 75			
	③3167I. ③3167II						75. 75			
	③3167III. ③3167N						75. '61			
	3261 N. 3262 I						全 部 '61			
	3262 II. 3262 III									
	3262 N. 3263 I									
	3263 II. 3263 III									
	3356 I. 3356 II									
	3457 I. 3457 II									
	3457 III. 3457 N									
	3458 III. 3458 N									
	3556 N. 3557 III									
	3856 I. 3856 II									
	3856 III. 3857 I									
	3857 II. 3857 III									
	3857 N. 3956 I									
	3956 II. 3956 III									
	3956 N. 3957 I									
	3957 II. 3957 III									
	3957 N. 4056 I									
	4056 II. 4056 III									
	4056 N. 4057 II									
	4057 III. 4057 N									

フ
リ
ビ
ン

フ
イ
リ
ビ
ン

スケール	地図番号	緯度・経度	発行年	発行者名	引き出し 名
1/50,000	4156 H	5°20'N ~ 21°N 116°45'E ~ 126°E	'61	全部 6	D-2
	(NE-51)				D-3
	⊙3068I, ⊙3068H		'61, '61		
	⊙3068N, ⊙3069I		'66, '75		
	⊙3069H, ⊙3070H		'75, '61		
	⊙3072I, ⊙3072H		'61, '66		
	⊙3073H, ⊙3168H		'61, '61		
	⊙ [*] 3168N, ⊙ [*] 3169I		'72, '78		
	⊙3169H, ⊙3169H		'78, '70		
	⊙ [*] 3169N, ⊙3170H		'70, '70		
	⊙3170H, ⊙ [*] 3170N		'75, '70		
	⊙3171H, ⊙3172I		'70, '76		
	⊙3172H, ⊙3173H		'76, '61		
	⊙3174I, ⊙3174N		'61, '78		
	3175I, ⊙3268I		'61, '64		
	⊙3268H, ⊙3268H		'64, '64		
	⊙3268N, ⊙ [*] 3269I		'64, '75		
	⊙ [*] 3269H, ⊙ [*] 3269H		'75, '78		
	⊙ [*] 3269N, ⊙3270I		'78, '64		
	⊙ [*] 3270H, ⊙ [*] 3270H		'75, '75		
	⊙3270N, ⊙3271I		'64, '61		
	⊙3271H, ⊙3271N		'61, '62		
	⊙3272I, ⊙3272H		'64, '64		
	⊙3272N, ⊙ [*] 3273I		'64, '62		
	⊙ [*] 3273H, ⊙3273H		'77, '61		
	⊙3273N, ⊙ [*] 3274I		'62, '62		
	⊙ [*] 3274H, ⊙3274H		'62, '61		
	3275I, ⊙ [*] 3275H		'61, '62		
	⊙3275H, ⊙ [*] 3275N		'61, '62		
	⊙3368H, ⊙3368H		'64, '64		
	⊙3368N, ⊙3369I		'64, '64		
	⊙2369H, ⊙3369H		'63, '64		

スケール	地図番号	緯度・経度	発行年	発行者名	引き出し 紙
1/50,000	◎3369N, ◎3370I ◎3370H, ◎3371I ◎3371H, ◎3371H ◎3372I, ◎3372H ◎3372H, ◎3372N ◎3373I, ◎3373H ◎3373H, ◎3373N ◎3374I, ◎3374H 3374H, ◎3374N ◎3375H, ◎3468N ◎3469H, ◎3469N ◎3470I, ◎3470H ◎3470H, ◎3470N ◎3471H, ◎3471H 3472N, 3473H ◎3473N, ◎3474I ◎3474H, 3474N ◎3475H, 3475H ◎3475N, (NF-51) ◎3380I, ◎3382I ◎3382H, ◎3481H	5°20'N ~ 21°N 116°45'E ~ 126°E	'64. '64 '64. '64 '64. '64 '78. '64 '64. '79 '64. '62 '62. '62 '62. '64 '61. '62 '62. '64 '64. '64 '64. '64 '64. '64 '64. '64 '64. '64 '61. '61 '64. '64 '64. '61 '64. '61 '64 '64. '64 '64. '64	全 部 6	D-3
1/25,000	METROPOLITAN MANILA NORTH SHEET (都市図) セブ市ロードマップ (都市図)	14°25'30"N ~ 14°45'N 120°56'E ~ 121°08'E	'66	6	A-5
1/12,440,000	東南アジア (国別地図)	60°N ~ 50°S 65°E ~ 155°E		64	B-3
1/4,000,000	POLITICAL SUBDIVISIONS (国別地図)	4°N ~ 22°N 115°E ~ 128°E	'71	6	

フ
イ
リ
ピ
ン

スケール	地図番号	緯度・経度	発行年	発行者名	引き出し 名
39マイル →1インチ	フィリピン (国別地図)	5°N ~ 19°N 116°30'E ~ 126°30'E	'62	99	B-3
1/2,000,000	REPUBLIC OF THE PHILIPPINES (国別地図)	4°N ~ 21°N 117°E ~ 127°E	71	6	
1/1,500,000	PHILIPPINES (国別地図)	4°N ~ 22°N 116°E ~ 128°E	78	109	

シッキム(SIKKIM)

スケール	地図番号	緯度・経度	発行年	発行者名	引出し 点
1/12,440,000	東南アジア (国別地図)	60°N ~ 50°S 65°E ~ 155°E		64	B-3

シ
ッ
キ
ム

シンガポール (SINGAPORE)

スケール	地図番号	緯度・経度	発行年	発行者名	引き出し 名
1/1,000,000	NA-48	0° ~ 4°N 102°E ~ 108°E	'54	I	A-1
1/12,440,000	東南アジア (国別地図)	60°N ~ 50°S 65°E ~ 155°E		64	B-3

シン
ガ
ポ
ー
ル

スケール	地図番号	緯度・経度	発行年	発行者名	引き出し %
1/250,000	ND48-6, ND48-2	7°N ~ 21°N	'64. '64	3. 3	G-5
	NE48-14, NE48-10	97°30'E ~ 106°30'E	'64. '64	3. 3	
	ND48-7, ND48-3		'62. '60	3. 3	
	NE48-15.		'64.	3	
1/240,000	KO CHUANG TO KO KONG 2	11°20'N ~ 12°50'E 100°57'E ~ 103° E	'32	67	D-1
1/120,000	PAK NAM CHIAO PHRAYA TO KO RAET 42	12°33'N ~ 13°33'N 100°25'E ~ 101° 7'E	'57	67	
1/100,000 (B)	C-2 195E, 205 D-6 101E, 109W E-4 153W	12.G45'N ~20.G50'N 111G55E ~114G60'E	'54. '54 '31. '24 '53.	46 46. 46 46	H-2
1/50,000 ノコン (B)	(NB47-2) 4634IH 4734IHN 4832IH 4833IHNN 4834IHN (NC47-14) 4635IH 4636IHNN 4637IH 4735IHNN 4736IHNN 4737IHNN (NC47-10) 4638IH, 4639IH 4640IH 4738IHNN 4739IH 4740IH	7°N ~ 21°N 97°15'E ~ 106°30'E	'63.'63. '63.'63.'63 '63.'63 '63.'63.'63.'63 '63.'63.'63 '63.'63 '63.'63.'63.'63 '63.'63.'63 '63.'63.'63.'63 '62.'62.'63.'63 '63.'63.'63.'63 '63.'63.'63.'63 '65.'63 '63.'63.'63.'63 '63.'63.'63 '63.'63	3. 3 3. 3. 3 3. 3 3. 3. 3. 3 3. 3. 3 48. 48 48. 48. 48. 48 48. 48. 48 48. 48. 48. 48 48. 48. 48. 48 48. 48. 48. 48 48. 48. 3. 3 48. 3 48. 48. 48. 48 3. 3. 3 3. 3	G-1

スケール	地図番号	緯度・経度	発行年	発行者名	引き出し 名
1/50,000 メコン (秘)	(NC47-6)	7°N ~ 21°N			G-1
	4741IH, 4742IH	97°15'E ~ 106°30'E	'64, '63, '64, '64	3, 3, 3, 3	
	(ND47-6)				
	4654I, 4655IH		'62, '65, '62, '65	3, 3, 3, 48	
	4753IH		'62, '62, '62	3, 3, 3	
	4754IHH		'63, '62, '62	48, 3, 3	
	4755IHHN		'61, '62, '62, '63	3, 3, 3, 48	
	(ND47-2)				
	4656IHHN		'65, '65, '63, '65	48, 48, 48, 48	
	4657H		'65	48	
	4756IHHN		'62, '62, '62, '62	48, 48, 48, 48	
	4757IHHN		'62, '63, '65, '66	48, 48, 48, 48	
	4758IHHN		'62, '63, '65, '65	48, 48, 48, 48	
	(NE47-10)				
	4563I		'65	48	
	4564IHHN		'62, '65, '65, '65	3, 48, 48, 48	
	4662IH		'62, '65, '65	3, 48, 48	
	4663IHHN		'62, '63, '65, '64	3, 48, 48, 3	
	4664IHHN		'63, '63, '63, '63	48, 48, 48, 48	
	4762IHHN		'63, '62, '62, '62	3, 3, 3, 48	
	4763IHHN		'63, '62, '62, '62	48, 48, 3, 3	
	4764IHHN		'63, '62, '62, '62	48, 3, 3, 3	
	(NE47-6)				
	4466IH, 4465I		'65, '65, '65	48, 48, 48	
	4565IHHN		'62, '62, '65, '65	3, 3, 48, 48	
	4566IHHN		'63, '63, '62, '63	3, 48, 3, 3	
	4567IHHN		'63, '63, '65, '65	3, 3, 48, 48	
	4665IHHN		'62, '62, '63, '62	3, 3, 3, 3	
	4666IHHN		'63, '63, '63, '63	48, 48, 48, 48	
	4667IHHN		'63, '62, '63, '62	48, 3, 48, 3	
	4765IHHN		'62, '62, '63, '63	3, 3, 48, 48	
	4766IHHN		'62, '63, '63, '62	3, 48, 48, 3	
	4767IHHN		'62, '65, '62, '63	3, 48, 3, 48	

スケール	地図番号	緯度・経度	発行年	発行者名	引き出し 点	
1/50,000 メコン (秘)	(NE47-2)	7°N ~ 21°N			G-1	
	4568IHH	97°15'E ~ 106°30'E	'65, '65, '66	48, 48, 48		
	4569IH		'66, '65	48, 48		
	4668IHHN		'63, '62, '63, '63	48, 3, 48, 48		
	4669IHHN		'63, '62, '62, '62	48, 3, 3, 3		
	4670HH		'65, '66	48, 48		
	4768IHHN		'62, '64, '62, '62	3, 48, 3, 3		
	4769IHHN		'62, '62, '62, '62	3, 3, 3, 3		
	4770H		'65	48		
	(NB47-3)					
	4932IHH		'63, '63, '63	3, 3, 3		
	4933IHHN		'63, '63, '63, '63	3, 3, 3, 3		
	4934IHHN		'63, '63, '63, '63	3, 3, 3, 3		
	5032IHHN		'63, '63, '63, '63	3, 3, 3, 3		
	5033IHHN		'63, '63, '63, '63	3, 3, 3, 3		
	5034IHHN		'63, '63, '63, '63	3, 3, 3, 3		
	(NC47-15)					
	4835IHHN		'62, '62, '62, '62	48, 48, 48, 48		
	4836IHHN		'63, '62, '62, '62	48, 48, 48, 48		
	4837IHHN		'63, '63, '62, '63	48, 48, 48, 48		
	4935IHN		'63, '62, '63	48, 48, 48		
	4936IHHN		'63, '63, '63, '62	48, 48, 48, 48		
	4937IHHN		'63, '62, '63, '63	48, 48, 48, 48		
	5035IHHN		'62, '62, '62, '62	48, 48, 48, 48		
	5036HN		'62, '62	48, 48		
	(NC47-11)					
	4838IHHN		'63, '63, '63, '63	48, 48, 48, 48		
	4839HHN		'63, '63, '63	3, 3, 3		
	4840HN		'64, '64	3, 3		
	4938IHHN		'63, '63, '63, '63	48, 48, 48, 48		
	4939IHHN		'63, '63, '63, '63	3, 3, 3, 3		
	4940H		'63	3,		

スケール	地図番号	緯度・経度	発行年	発行者名	引き出し 系		
1/50,000 メコン (秘)	(NC47-7)	7°N~21°N 97°15'E~106°30'E			G-1		
	4841IHN		'64,'64,'64	3, 3, 3			
	4842IHN		'64,'64,'64	3, 3, 3			
	4843IHN		'64,'64,'64,'64	3, 3, 3, 3			
	4941H		'63	3			
	4943N		'63	3			
	(NC47-3)						
	4844IHN, 4845I		'64,'63,'64,'66	3, 48, 3, 48			
	4944N, 4945N		'63,'64	48, 3			
	4946IH		'63,'63	3, 3			
	(ND47-15)						
	4847I, 4848IH		'63,'63,'64	3, 3, 3			
	4849IHN		'62,'63,'64,'63	48, 3, 3, 3			
	4947IHN		'62,'63,'64	48, 3, 3			
	4948IHN		'62,'63,'62,'62	48, 3, 48, 48			
	4949IHN		'62,'62,'62,'62	48, 48, 48, 48			
	5047HN, 5048H		'62,'62,'62	48, 48, 48			
	5049HN		'62,'62	48, 48			
	(ND47-11)						
	4850IHN		'62,'62,'63,'63	48, 48, 3, 3			
	4851IHN		'61,'62,'63,'64	48, 48, 3, 3			
	4852IHN		'61,'61,'64,'63	3, 48, 3, 3			
	4950IHN		'62,'62,'62,'62	48, 48, 48, 48			
	4951IHN		'62,'62,'62,'62	48, 48, 48, 48			
	4952IHN		'63,'63,'61,'63	48, 48, 48, 48			
	5050HN		'61,'61	48, 48			
	5051IHN		'62,'62,'62,'62	48, 48, 48, 48			
	5052IHN		'62,'62,'62,'62	48, 48, 48, 48			
	(ND47-7)						G-2
	4853IHN		'61,'62,'62,'63	48, 3, 3, 48			
	4854IHN		'61,'61,'63,'63	48, 48, 48, 48			
	4855IHN		'61,'61,'62,'61	3, 48, 3, 3			
	4953IHN		'61,'62,'63,'61	48, 3, 48, 48			

スケール	地図番号	緯度・経度	発行年	発行者名	引き出し 名	
1/50,000 メコン (秘)	4954IHHN	7°N ~ 21°N	'61.'61.'61.'61	48.48.48.48	G-2	
	4955IHHN	97°15'E ~ 106°30'E	'61.'61.'61.'62	3.48.48.48		
	5053IHHN		'61.'62.'62.'61	48.3.48.48		
	5054IHHN		'61.'61.'61.'61	48.48.48.48		
	5055IHHN		'62.'61.'61.'62	3.48.48.3		
	(ND47-3)					
	4856IHHN		'61.'62.'62.'62	3.48.48.48		
	4857IHHN		'62.'62.'62.'62	48.48.48.48		
	4858IHHN		'62.'62.'62.'62	48.48.48.48		
	4956IHHN		'62.'60.'62.'62	48.48.48.48		
	4957IHHN		'62.'61.'62.'62	48.48.48.48		
	4958IHHN		'62.'62.'62.'62	48.48.48.48		
	5056IHHN		'60.'60.'60.'60	48.48.48.48		
	5057IHHN		'63.'63.'63.'63	48.48.48.48		
	5058IHHN		'62.'61.'61.'61	48.48.48.48		
	(NE47-14)					
	4661I.4759IHHN		'66.'65.'65.'65	48.48.48.48		
	4760IHHN		'62.'65.'65.'65	3.48.48.48		
	4761IHN		'62.'62.'65	48.3.48		
	(NE47-15)					
	4859IHHN		'62.'62.'61.'62	48.48.3.48		
	4860IHHN		'62.'62.'62.'62	48.3.48.48		
	4861IHHN		'62.'62.'62.'62	48.48.48.48		
	4959IHHN		'62.'62.'61.'62	48.48.48.48		
	4960IHHN		'62.'61.'62.'61	48.3.48.3		
	4961IHN		'62.'62.'61	48.48.3		
	5059IHHN		'61.'62.'62.'62	48.48.48.48		
	5060IHHN		'62.'62.'61.'62	48.48.48.48		
	5061IHHN		'63.'62.'62.'61	48.48.48.48		
	(NE47-11)					
4862IHHN		'61.'61.'61.'61	48.48.48.48			
4863IHHN		'60.'61.'61.'60	48.48.48.48			
4864IHHN		'60.'60.'60.'60	48.48.48.48			

スケール	地図番号	緯度・経度	発行年	発行者名	引き出し 紙		
1/50,000 メコン (B)	4962IHHN	7°N ~ 21°N 97°15'E ~ 106°30'E	'60.'69.'61.'61	48.48.48.48	G-2		
	4963IHHN		'59.'59.'61.'60	48.48.48.48			
	4964IHHN		'60.'60.'60.'60	48.48.48.48			
	5062IHHN		'61.'61.'59.'59	48.48.48.48			
	5063IHHN		'61.'61.'59.'59	48.48.48.48			
	5064IHHN		'61.'61.'61.'61	48.48.48.48			
	(NE47-7)						
	4865IHHN		'60.'60.'60.'60	48.48.48.48			
	4866IHHN		'60.'60.'60.'60	48.48.48.48			
	4867IHHN		'60.'60.'60.'60	48.48.48.48			
	4965IHHN		'60.'60.'60.'60	48.48.48.48			
	4966IHHN		'60.'60.'60.'60	48.48.48.48			
	4967IHHN		'61.'60.'60.'60	48.48.48.48			
	5065IHHN		'60.'60.'60.'60	48.48.48.48			
	5066IHHN		'60.'60.'60.'60	48.48.48.48			
	5067IHHN		'60.'60.'61.'61	48.48.48.48			
	(NE47-3)						
	4868IHHN		'63.'62.'62.'62	48.48.48.3			
	4869IHHN		'62.'62.'63.'62	3.3.48.3			
	4870IHHN		'62.'62.'65.'65	3.3.48.48			
	4968IHHN		'65.'62.'62.'65	48.48.48.48			
	4969IHHN		'62.'62.'62.'62	3.3.3.3			
	4970IHHN		'62.'62.'62.'62	3.3.3.3			
	5068IHHN		'62.'62.'62.'63	3.48.48.48			
	5069IHHN		'66.'63.'63.'63	48.48.48.48			
	5070IHHN		'63.'63.'62.'63	3.3.3.48			
	(NP47-15)						
	4871HH.4872H		'63.'63.'63	3.3.3			
	4971IHHN		'63.'63.'63.'63	3.3.3.3			
	4972HH.5071IH		'63.'63.'64.'63	3.3.3.3			
5072HH	'64.'64	3.3					
(ND47-16)							
5148I	'60	48					

スケール	地図番号	緯度・経度	発行年	発行者名	引き出し 后		
1/50,000 メコン (区)	5149IHN	7°N ~ 21°N 97°15'E ~ 106°30'E	'60.'60.'60	48.48.48	G-2		
	5248IN		'62.'60	48.48			
	5249IHN		'62.'62.'60.'60	48.48.48.48			
	5348IN		'62.'62	48.48			
	5349IHN		'62.'62.'62.'62	48.48.48.48			
	(ND47-12)						
	5150IH		'60.'60	48.48			
	5151IHN		'62.'62.'61	48.48.3			
	5152IHN		'61.'64.'62.'62	3.48.48.48			
	5250IHN		'61.'61.'60.'60	48.48.48.48			
	5251IHN		'61.'61.'62.'62	48.48.48.48			
	5252IHN		'62.'62.'62.'62	48.48.48.48			
	5350IHN		'61.'61.'61.'61	48.48.48.48			
	5351IHN		'61.'61.'61.'61	48.48.48.48			
	5352IHN		'62.'62.'62.'62	48.48.48.48			
	(ND47-8)						
	5153IHN		'62.'62.'63.'61	48.3.48.48			
	5154IHN		'62.'61.'61	3.48.48			
	5155IHN		'62.'63.'61.'62	48.48.48.48			
	5253IHN		'63.'63.'62.'62	48.48.48.48			
	5254IHN		'62.'62.'63.'63	48.48.48.48			
	5255IHN		'62.'63.'62	48.48.48			
	5353IHN		'63.'63.'62.'63	48.48.3.48			
	5354IHN		'62.'62.'62.'63	3.3.3.48			
	5355IH		'63.'62	48.3			
	(ND47-4)						
	5156IHN		'60.'60.'60.'60	48.48.48.48			
	5157IHN		'63.'63.'63.'63	48.48.48.48			
	5158IHN		'62.'63.'63.'62	48.48.3.48			
	5256IHN		'62.'63.'63.'62	3.3.3.3			
5257IHN	'62.'63.'62.'62	3.3.3.3					
5258IHN	'63.'63.'63.'63	3.48.3.3					
5356IHN	'60.'58.'59.'59	48.48.48.48					

スケール	地図番号	緯度・経度	発行年	発行者名	引き出し 号	
1/50,000 メコン (秘)	5357IHHN	7°N ~ 21°N 97°15'E ~ 106°30'E	'63.'62.'63.'62	48.3.48.3	G-2	
	5358IHHN (NE47-16)		'63.'63.'63.'63	3.3.3.3		
	5159IHHN		'62.'61.'62.'62	48.48.48.48		
	5160IHHN		'62.'62.'61.'62	48.48.3.48		
	5161IHHN		'62.'62.'62.'61	48.48.48.3		
	5259IHHN		'60.'62.'62.'61	3.48.48.48		
	5260IHHN		'62.'62.'62.'62	48.48.48.48		
	5261IHHN		'62.'62.'61.'62	48.48.48.48		
	5359IHHN		'61.'63.'62.'62	48.3.48.48		
	5360IHHN		'62.'62.'62.'62	48.48.48.48		
	5361IHHN (NE47-12)		'62.'62.'62.'62	48.48.48.48		G-3
	5162IHHN		'62.'60.'60.'62	48.3.3.48		
	5163IHHN		'61.'62.'62.'62	48.48.48.48		
	5164IHHN		'61.'61.'62.'61	48.48.48.48		
	5262IHHN		'62.'62.'61.'61	48.48.48.48		
	5263IHHN		'62.'62.'61.'63	48.48.48.3		
	5264IHHN		'63.'63.'62	3.3.3		
	5362IHHN		'62.'61.'62.'62	48.48.48.48		
	5363IHHN		'61.'62.'62.'62	48.48.48.48		
	5364IHHN (NE47-8)		'61.'61.'62.'63	48.48.48.3		
	5165IHHN		'61.'62.'62.'62	48.48.48.48		
	5166IHHN		'61.'61.'62.'61	48.48.48.48		
	5167IHHN		'62.'62.'62.'62	48.48.48.48		
	5265IHHN		'63.'63	3.3		
	5266IHHN		'62.'63.'63	3.3.3		
	5267IHHN		'63.'63.'63.'62	3.3.3.3		
	5365IHHN (NE47-4)		'63	3		
	5168IHHN		'63.'62.'62.'63	48.48.48.48		
	5169IHHN		'61.'62.'62.'64	3.3.48.3		

スケール	地図番号	緯度・経度	発行年	発行者名	引き出し 名
1/50,000 メコン (区)	5170N	7°N ~ 21°N	'64	3	G-3
	5268IHHN	97°15'E ~ 106°30'E	'63, '63, '63, '63	3, 3, 48, 3	
	5269IHHN (NP47-16)		'65, '63, '63, '64	48, 3, 3, 3	
	5171HN (NC48-1)		'64, '64	3, 3	
	5446IN, 5545IN		'61, '62, '65, '62	3, 48, 3, 48	
	5546IHN (ND48-13)		'65, '65, '61	3, 3, 3	
	5447IHN		'61, '61, '62	3, 3, 48	
	5448IHHN		'62, '62, '62, '62	48, 48, 48, 48	
	5449IHHN		'62, '62, '61, '62	48, 48, 3, 48	
	5547H (ND48-9)		'65	3	
	5450IHHN		'63, '62, '61, '61	3, 48, 48, 48	
	5451IHHN		'62, '62, '61, '61	48, 3, 48, 48	
	5452IHHN		'62, '62, '62, '62	48, 48, 48, 48	
	5552IHHN (ND48-5)		'63, '63, '63, '62	3, 3, 3, 48	
	5453IHHN		'62, '62, '62, '62	48, 48, 48, 48	
	5451IHHN		'61, '62, '62, '63	3, 48, 48, 48	
	5455IHHN		'62, '62, '62, '62	48, 48, 48, 48	
	5553IHHN		'63, '63, '62, '62	3, 3, 48, 48	
	5554HN, 5555HN		'62, '63, '63, '62	48, 48, 48, 48	
	5654IHHN		'60, '62, '62, '61	48, 48, 48, 48	
	5655IHHN (ND48-1)		'60, '61, '61, '61	48, 48, 48, 48	
	5456IHHN		'62, '63, '62, '59	3, 3, 3, 48	
	5457IHHN		'62, '59, '62, '62	3, 48, 3, 3	
	5458IHHN		'62, '60, '62, '63	3, 48, 3, 3	
	5556IHHN		'62, '63, '63, '62	3, 3, 3, 3	
	5557IHHN		'62, '62, '63, '58	3, 3, 3, 48	
	5558IHHN		'63, '62, '58, '59	3, 3, 48, 48	

スケール	地図番号	緯度・経度	発行年	発行者名	引き出し 紙
1/50,000 メコン (移)	5656 [⊙] IHNN	7°N ~ 21°N	'60.'60.'61.'61	48.48.48.48	O-3
	5657IHNN	97°15'E ~ 106°30'E	'60.'60.'59.'61	48.48.3.48	
	6658IHNN (NE48-13)		'60.'60.'60.'60	3.3	
	5459IHNN		'61.'62.'60.'61	48.48.3.48	
	5460IHNN		'62.'62.'62.'62	48.48.48.48	
	5461IHNN		'62.'62.'60.'62	48.48.3.48	
	5559IHNN		'62.'61.'62.'61	48.48.48.48	
	5560IHNN		'62.'62.'61.'62	48.48.48.48	
	5561IHNN		'61.'62.'62.'61	48.48.48.48	
	5659IHNN		'60.'60.'60.'60	48.48.48.48	
	5660 [⊙] IHNN		'61.'60.'60.'61	48.48.48.48	
	5661IHNN (NE48-9)		'61.'61.'61.'61	48.48.48.48	
	6462IHNN		'61.'61.'62.'62	48.48.48.48	
	5463IHNN		'62.'60.'62.'61	48.48.48.48	
	5464IHNN		'62.'61.'61	48.48.48	
	5562IHNN		'62.'61.'61.'61	48.48.48.48	
	5563IHNN		'61.'60.'61.'61	48.48.48.48	
	5564IHNN		'60.'62	48.48	
	5662IHNN		'61.'61.'61.'61	48.48.48.48	
	5663IHNN		'61.'61.'60.'60	48.48.48.48	
	5664IHNN (NE48-5)		'61.'61.'60.'61	48.48.48.48	
	5465IHNN		'61.'64	48.3	
	5665IHNN		'61.'61.'61.'64	48.48.48.3	
	5666IHNN (ND48-6)		'64.'64	3.3	
	5754IHNN		'60.'62.'60	48.48.48	
	5755IHNN		'61.'60.'60.'60	48.48.48.48	
	5854 [⊙] IN		'60.'60	48.48	
	5855 [⊙] IHNN		'60.'60.'61.'60	48.48.48.48	
5954 [⊙] IN		'60.'60	48.48		

スケール	地図番号	緯度・経度	発行年	発行者名	引き出し 石		
1/50,000 メコン (8)	5955 ^{◆◆} IHNN (ND48-2)	7°N ~ 21°N 97°15'E ~ 106°30'E	'60.'60.'60.'60	48.48.48.48	0-4		
	5756 ^{◆◆◆} IHNN		'60.'60.'60.'60	48.48.48.48			
	5757IHNN		'60.'60.'60.'60	48.48.48.48			
	5758IHNN		'60.'60.'60.'60	48.48.48.48			
	5856 ^{◆◆◆◆} IHNN		'59.'60.'60.'59	48.48.48.48			
	5857 ^{◆◆◆◆} IHNN		'60.'60.'59.'59	48.48.48.48			
	5858 ^{◆◆◆◆} IHNN		'60.'60.'59.'59	48.48.48.48			
	5956 ^{◆◆◆◆} IHNN		'57.'60.'60.'60	3.48.48.48			
	5957 ^{◆◆◆◆} IHNN		'60.'59.'59.'60	48.48.48.48			
	5958 ^{◆◆◆◆} IHNN		'60.'60.'58.'60	48.48.3.48			
	(NE48-14)						
	5759 [◆] IHNN		'60.'60.'60.'60	48.48.48.48			
	5760 ^{◆◆} IHNN		'61.'60.'60.'61	48.48.48.48			
	5761 ^{◆◆} IHNN		'61.'61.'61.'61	48.48.48.48			
	5859 ^{◆◆◆◆} IHNN		'60.'60.'60.'60	48.48.48.48			
	5860 ^{◆◆◆◆} IHNN		'59.'60.'60.'59	48.48.48.48			
	5861 ^{◆◆◆◆} IHNN		'60.'58.'60.'60	48.3.3.48			
	5959 ^{◆◆◆} IHNN		'61.'60.'60.'60	48.48.48.48			
	5960 ^{◆◆◆} IHNN		'63.'63.'60.'58	3.3.48.48			
	5961 ^{◆◆} IHNN		'61.'64.'58.'60	3.3.48.48			
	(NE48-10)						
	5762 ^{◆◆} IHNN		'61.'61.'61.'61	48.48.48.48			
	5763 [◆] IHNN		'61.'61.'61.'61	48.48.48.48			
	5764IHNN		'62.'60.'61.'62	48.48.48.48			
	5862 ^{◆◆◆} IHNN		'60.'60.'60.'60	48.48.48.48			
	5863 ^{◆◆◆} IHNN		'61.'60.'60.'60	48.48.48.48			
	5864IHNN		'64.'64.'60.'61	3.3.48.48			
	5962 ^{◆◆} IHNN		'63.'63.'61.'61	3.3.48.3			
	5963 ^{◆◆} IHNN		'59	3.3.3			
	(NE48-6)						
	5765IHNN		'61.'61.'61.'61	48.48.48.48			
	5766 ^{◆◆} HH.5865 ^{◆◆} HH		'61.'64.'64.'64	3.3.3.3			

スケール	地図番号	緯度・経度	発行年	発行者名	引き出し 名
1/50,000 ノコン (秘)	(ND48-7)	7°N ~ 21°N			G-4
	6053N	97°15'E ~ 106°30'E	'65	48	
	6054 ^① HN		'62, '64, '62, '60	48, 3, 48, 48	
	6055 ^② HN		'60, '60, '60, '60	48, 48, 48, 48	
	6154N, 6155HN		'64, '63, '63	3, 3, 3	
	(ND48-3)				
	6056 ^③ HN		'61, '61, '60, '60	48, 48, 48, 48	
	6057 ^④ HN		'60, '61, '60, '59	48, 48, 48, 48	
	6058 ^⑤ HN		'62, '61, '60, '60	48, 48, 48, 48	
	6156HN, 6157HN		'64, '64, '63, '64	3, 3, 3, 3	
6158H		'63	3		
(NE48-15)					
6059HN		'63, '64, '63	3, 3, 3		
1/50,000	5239HN 5240HN 5241HN	15°N ~ 16°30'N 101°E ~ 101°30'E			D-3
1/50,000	249 250 251 4-47. 4-47. 4-47 252 285 286 4-47. 4-47. 4-47 287 288 321 4-47. 4-47. 4-47 322 323 356 4-47. 4-47. 4-47 357 358 392 4-47. 4-47. 4-47 394 395 396 4-47. 4-47. 4-47 431 432 467 5-47. 5-47. 5-47 468 503 504 5-47. 5-47. 5-47 539 540 5-47. 5-47 20 21 4-48. 4-48. 332 333 334 5-48. 5-48. 5-48	14°10'N ~ 18°30'N 101°10'E ~ 105°30'E			G-4

スケール	地図番号	緯度・経度	発行年	発行者名	引き出し 名					
1/50,000	267-268 369 403 5-48, 5-48, 5-48	14°10'N ~ 18°30'N 101°10'E ~ 105°30'E			G-4					
	405 406 407 5-48, 5-48, 5-48									
	408 433 437 5-48, 5-48, 5-48									
	438-402 439 440 5-48, 5-48, 5-48									
	441 442 443 5-48, 5-48, 5-48									
	444 557 629 5-48, 5-48, 5-48									
	663 665 701 5-48, 5-48, 5-48									
	772 773 774 5-48, 5-48, 5-48									
	1/30,000					MAE NAM CHAO PHRAYA 38	13°35'N ~ 13°49'N 100°28'E ~ 100°38'E	36	67	D-1
	1/25,000					MAE NAM CHAO PHRAYA 12	13°24'N ~ 13°36'12"N 100°32'E ~ 100°41'E	13	67	
1/200,000	MA, NA, PA, QA MB, NB, PB, QB MC, NC, PC, QC MD, ND, PD, QD MQ, NQ, PQ, QQ AQ, AA, AB,	14°N ~ 19°N 101°E ~ 106°E			D-1					
1/30,000	バンコック (都市図)		'66	100	A-5					
1/12,440,000	東南アジア (国別地図)	60°N ~ 50°S 65°E ~ 155°E		61	B-3					
1/5,000,000	インドシナ (国別地図)	6°N ~ 28°N 94°E ~ 109°E		91						
1/2,000,000	ヴェトナム (国別地図)	13°N ~ 23°N 100°E ~ 111°E	'64	95						
1/2,000,000	タイ, カンボディア, ラオス ヴェトナム (国別地図)	5°N ~ 25°N 97°E ~ 110°E		111						

ヴェトナム (VIET-NAM)

スケール	地図番号	緯度・経度	発行年	発行者名	引き出し 版
1/1,000,000	NC-48, ND-48	8°N ~ 24°N	'62, '62	3, 3	A-1
	*NE-48, NF-48	102°E ~ 114°E	'42, '41	1, 1	
	NC-49, ND-49		'62, '62	3, 3	
	NE-49,		'62, '62	3,	
1/1,250,000	sheet 1, sheet 2	8°30'N ~ 23°30'N 100°E ~ 110°E	'64, '65	3, 3	I-1
1/1,000,000	*GENERAL MAP OF THE LOWER MEKONG BASIN	9°36'N ~ 22°20'N 100°E ~ 109°E	'61		D-1
1/400,000	sheet 5, sheet 1	9°30'N ~ 26°50'N	'56, '56	57, 57	I-1
	* 23, * 20	110°10'E ~ 119°60'E	'58, '58	57, 57	
	* 10, * 6		'56, '56	57, 57	
	* 2, * 24		'56, '58	57, 57	
	* 21, * 17		'58, '58	57, 57	
	* 13, * 11		'58, '64	57, 95	
	* 7, * 3		'56, '56	57, 57	
	* 22, * 18		'58, '58	57, 57	
	* 14,		'56,	57	
1/250,000	NF48-13, NF48- 9	8°N ~ 23°N	'54, '55	全 終 3	G-5
	NF48- 5, NE48- 6	102°E ~ 109°30'E	'63, '62		
	NE48- 2, NF48-14		'55, '55		
	NF48-10, NC48-15		'55, '56		
	NC48-10, NC48- 6		'55, '55		
	NC48- 3, NE48-11		'57, '59		
	NE48- 7, NE48- 3		'54, '57		
	NF48-15, NC48-11		'59, '56		
	NC48- 7, NC48- 4		'56, '55		
	ND48-16, ND48-12		'57, '55		
	ND48- 8, ND48- 4		'59, '57		
	NE48-16, NE48-12		'59, '57		
	NC48- 8, NC49- 1		'55, '57		
	ND49-13, ND49- 9		'57, '57		
ND49- 5, NE49-13		'57, '55			

グ
イ
エ
ト
ナ
ム

グ
イ
エ
ト
ナ
ム

スケール	地図番号	緯度・経度	発行年	発行者名	引出し 紙
1/100,000 (図)	C-7 45W.E	10.G10'N~	'54.'55	全 部 46	H-2
	C-8 13W.22W.E.23W 33E.34W	24.G100'N 111.G00'E~	'37.'24.'54.'50 '54.'50		
	D-2 218E.227W.E	118.G10'E	'32.'32		
	D-6 86W.E.94W.E		'42.'42.'53.'53		
	D-7 46W.E.47W. 59W.70W.E 78W.E.79W.E		'55.'30.'10 '55.'55.'55 '37.'37.'55.'55		
	D-1 234W.E.235W.E 238W.E.239W.E		'32.'32.'29.'29 '58.'58.'35.'35		
	E-2 200W.E.209E 210W.E.219W.E 220W.E.228W.E 229W.E		'29.'29.'29 '29.'29.'28.'28 '25.'25.'32.'32 '27.'27		
	E-5 114W.E.118E		'23.'23.'23		
	E-6 95W.102W.E 110E.111W		'11 '29.'12		
	F-1 236		'28		
	F-2 201W.E.202W.E 211W.E.212W.E 221W.E.222W 230W.E.		'29.'29.'51.'51 '29.'29.'52.'53 '28.'28.'28 '28.'28		
	F-3 164W.E.172W.E 181W.E.191E 192W.E	10°40'N~ 24°100N 111° 0'E~118° 10E	'50.'28.'52.'52 '53.'53.'52		
	F-4 136W.E 142E.148W.E 156E		'50.'41 '53.'39 '39.'54.'39		
	F-5 119W.124W.E 130E.131W		'12.'15.'15 '52.'52		
	G-2 203W.E.213W.E		'26.'26.'27.'27		
	G-3 165W.E.173W.E 182W.E.183W		'28.'28.'28.'28 '24.'24.'31		

グ
イ
エ
ト
ナ
ム

スケール	地図番号	緯度・経度	発行年	発行者名	引き出し 名
1/100,000 (秘)	193W.E.194W O-4 143W.E.149W.E 157W.E	10°40'N~ 24°100'N 111° 0'E~118° 10'E	'35, '35, '31 '52, '52, '39, '52 '52, '52	全 部 46	H-3
1/50,000 (秘)	(NC48-3) * 6144H, * 6146H * 6246I	11° N ~ 12° 104°15'E~106°30'E	'65, '62 '65,	3, 3 3,	H-5
1/25,000	164-90W, 156-89W 164-90E, 156-89E 165-93W, 157-92W * 157-91W, 165-93E * 157-92E, 157-91E 167-95W, 157-95E	13°48'N~ 13°55'N 107°45'E~108°16'E	'51, '51 '51, '51 '51, '51 '51, '51 '51, '51	全 部 3	D-1
1/2,000 (秘)	1. 1~51 2. 55~66 3. 1~4, 5~7 8~11, 12~14 15~18, 19~21 22~25, 26~28 29~32, 33~35 36~38, 39~42 43~45, 46~49 50~52, 53~56 4. 1~56 サイゴン 2部 (都市図)	1391.000N ~1406.000N 605.400E ~626.000E	'63 '63 '61, '61 '61, '61 '61, '61 '61, '61 '61, '61 '61, '61 '61, '61 '61, '61 '63	112 112 162, 28 162, 28 162, 28 162, 28 162, 28 162, 28 162, 28 162, 28 112	I-2 A-5
1/12,440,000	東南アジア (国別地図)	60° N ~ 50° S 65° E ~ 155° E		64	B-3
1/5,000,000	インドシナ 16 インド北部 20 インド南部, スリ・ランカ (セイロン) 21 (国別地図)	6° N ~ 28° N 94° E ~ 109° E		94 94 94	

グ
イ
エ
ト
ナ
ム

スケール	地図番号	緯度・経度	発行年	発行者名	引き出し 名
約 1/1,000,000	メコン下流 (国別地図)	8°N ~ 22°N 100°E ~ 109°E		97	B-3
1/2,000,000	BAN DO VIET- NAM (国別地図)	13°N ~ 23°N 100°E ~ 111°E			
1/2,000,000	* CARTE ECONOMIQUE DE L' INDOCHINE (国別地図)	10.GN ~ 25.GN 110.GE ~ 120.GE		95	
1/2,000,000	タイ、カンボディア、ラオス グイストナム (国別地図)	5°N ~ 25°N 103°E ~ 110°E	'56	111	
1/2,000,000	* CAMBODGE-LAOS- VIETNAM (国別地図)	8°40'N ~ 23°40'N 99°25'E ~ 111°25'E	38	46	
1/2,000,000	* CARTE GEOLOGIQUE DE L' INDOCHINE (国別地図)	18°15'N ~ 28°N 105°E ~ 121°15'E	52	46	

中近東

アフガニスタン (AFGANISTAN)

スケール	地図番号	緯度・経度	発行年	発行者名	引き出し 名
1/1,000,000	NH-41. NI-41	28°N ~ 40°N	'42. '59	1. 2	A-1
	NJ-41. NH-42	60°E ~ 78°E	'42. '42	1. 1	
	NI-42. NJ-42		'55. '42	1. 1	
	NJ-43.		'59.	2.	
1/12,440,000	東南アジア (国別地図)	60°N ~ 50°S 65°E ~ 155°E		64	B-3
1/5,000,000	インド北部 20 パキスタン, アフガニスタン 22 (国別地図)	18°N ~ 38°N 60°E ~ 94°E		94	
1/4,000,000	インド, パキスタン, スリ ランカ(セイロン) (国別地図)	6°N ~ 38°N 62°E ~ 90°E	'62	63	
1/3,000,000	AFGANISTAN (国別地図)	30°S ~ 37°S 61°E ~ 74°E	'70	158	B-4

アフガニスタン

イ ラ ン (I R A N)

イ ラ ン	スケール	地図番号	緯度・経度	発行年	発行者名	引き出し 紙
	1/1,000,000	NH-38. NI-38	24°N ~ 40°N	'61. '61	2. 2	A-2
		NJ-38. NG-39	42°E ~ 66°E	'61. '56	2. 2	
		NH-39. NI-39		'56. '61	2. 2	
		NJ-39. NG-40		'61. '61	2. 2	
		NH-40. NI-40		'56. '61	2. 2	
		NJ-40.		'61	2	
		NH-41. NG-41		'42	1	
		NJ-41. NI-41		'42. '59	1. 5	
	1/500,000	G-4C. G-5D	28°00'N ~ 36°00'N	'78. '78	全部 43	F-2
		H-6A. H-6B	39°00'E ~ 53°30'E	'73. '73		
	1/4,000,000	THE MIDDLE EAST (国別地図)	12°N ~ 41°N 42°E ~ 62°E	'59	63	B-4
	1/2,000,000	ARABIAN PENINSULA (国別地図)	11°30'N ~ 32°N 35°30'E ~ 59°30'E	'63		

イ ラ ク (IRAQ)

スケール	地図番号	緯度・経度	発行年	発行者名	引き出し 紙
1/1,000,000	NH-37, NI-37	28°N ~ 40°N	'60, '61	全 部 2	A-2
	NJ-37, NH-38	36°E ~ 48°E	'61, '61		
	NI-38, NJ-38		'61, '61		
1/500,000	G-4C, G-5D	28°00'N ~ 36°00'N	78, 78	全 部 43	F-2
	H-6A H-6B	39°00'E ~ 53°30'E	73, 73		
1/4,000,000	THE MIDDLE EAST (国際地図)	12°N ~ 41°N 24°E ~ 62°E	'69	63	B-4
1/2,000,000	ARABIAN PENINSULA (国際地図)	11°30'N ~ 32°N 35°30'E ~ 59°30'E	'63		

イ
ラ
ク

イスラエル (ISRAEL)

イ ス ラ エ ル	スケール	地図番号	緯度 - 経度	発行年	発行者名	引き出し 所
	1/1,000,000	NH-36, NI-36	25°N ~ 36°N 30°E ~ 36°E	'60, '60	2, 2	A-2
	1/4,000,000	THE MIDDLE EAST (同図地図)	12°N ~ 41°N 42°E ~ 62°E	59	63	B-4

ジョルダン (JORDAN)

スケール	地図番号	緯度・経度	発行年	発行者名	引き出し 名
1/1,000,000	NH-36, NI-36	28°N ~ 36°N	'60, '60	全路 2	A-2
	NH-37, NI-37	30°E ~ 42°E	'60, '61		
1/500,000	G-4C	32°00'N ~ 36°00'N 39°00'E ~ 46°00'E	'78	43	F-2
1/4,000,000	THE MIDDLE EAST (国別地図)	12°N ~ 41°N 42°E ~ 62°E	'59	63	B-4
1/2,000,000	ARABIAN PENINSULA (国別地図)	11°30'N ~ 32°N 35°30'E ~ 59°30'E	'63		

ジョ
ル
ダ
ン

クウェイト (KUWAIT)

スケール	地図番号	緯度・経度	発行年	発行者名	引き出し 紙
1/1,000,000	NH-38	28°N ~ 32°N 42°E ~ 48°E	'61	2	A-2
1/500,000	H-6A, H-6B	28°00'N ~ 32°00'N 41°00'E ~ 53°30'E	73, 73	43, 43	F-2
1/4,000,000	THE MIDDLE EAST (国別地図)	12°N ~ 41°N 24°E ~ 62°E	59	63	B-4
1/3,000,000	THE OXFORD MAP OF ARABIA (国別地図)	10°00'N ~ 30°N 35°00'E ~ 60°00'E	76	157	
1/2,000,000	ARABIAN PENINSULA (国別地図)	11°30'N ~ 32°N 35°30'E ~ 59°30'E	'63		
1/250,000	SYNOPTIC GEOLO- GIC MAP OF THE STATE OF KUWAIT (国別地図)	28°30'N ~ 30°N 46°00'E ~ 48°30'E		159	

サウディ・アラビア (SAUDI ARABIA)

スケール	地図番号	緯度・経度	発行年	発行者名	引き出し 名
1/1,000,000	NG-36, NH-36	12°N ~ 36°N	'60, '60	2, 2	A-2
	NE-37, NF-37	30°E ~ 60°E	'56, '56	2, 2	
	NG-37, NH-37		'60, '60	2, 2	
	NI-37, NE-38		'61, '56	2, 1	
	NF-38, NG-38		'25, '22	1, 1	
	NH-38, ND-39		'61, '45	2, 7	
	(ソコトラ島)				
	NE-39, NF-39		'56, '56	2, 2	
	NG-39, NE-40		'56, '46	2, 1	
NF-40		'56	2		
1/500,000	G-4C, H-6A	16°00'N ~ 36°00'N	'73, '73	43, 43	F-2
	H-6B, J-7C	39°00'E ~ 60°10'E	'73, '72	43, 43	
	J-7D,		'72	43	
1/250,000	◎SHEET 1, 2, 3, 6	12°30'N ~ 17°45'N 42°40'E ~ 47°00'E	全部 74	全部 43	
1/10,000	CITY MAP OF RIYADH TEDDAH (都市図)		'80	157	B-1
			'80	157	
1/4,000,000	THE MIDDLE EAST (国別地図)	12°N ~ 41°N 42°E ~ 62°E	'59	63	B-4
1/3,000,000	THE OXFORD MAP OF ARABIA (国別地図)	10°00'N ~ 30°N 35°00'E ~ 60°00'E	'76	157	
1/2,000,000	ARABIAN PENINSULA (国別地図)	11°30'N ~ 32°N 35°30'E ~ 59°30'E			

サウディ・アラビア

南イエメン (Peoples Democratic Republic of Yemen)

スケール	地図番号	緯度・経度	発行年	発行者名	引き出し 名
1/1,000,000	*ND-38. NE-39	12°N ~ 20°N 42°E ~ 54°E	'45. '56	10. 2	A-2
1/500,000	J-7D	16°00'N ~ 20°10'N 48°00'E ~ 54°00'E	'72	157	F-2 ¹
1/250,000	⊙ SHEET 6, 7, 8	12°30'N ~ 17°45'N 42°40'E ~ 47°00'E	全部 '74	全部 43	
1/3,000,000	THE OXFORD MAP OF ARABIA (国別地図)	10°00'N ~ 30°00'N 35°00'E ~ 60°00'E	全部 '76	全部 157	B-4
1/2,000,000	ARABIAN PENINSULA (国別地図)	11°30'N ~ 32°N 35°30'E ~ 59°30'E	'63		
1/500,000	YEMEN ARAB REPUBLIC (国別地図)	12°30'N ~ 17°45'N 42°40'E ~ 46°30'E	'78	113	
1/500,000	⊙ YEMEN ARAB REPUBLIC (国別地図)	12°40'N ~ 17°35'N 42°40'E ~ 46°30'E		160	

南
イ
エ
メ
ン

シリアアラブ(SYRIAN ARAB)

スケール	地図番号	緯度・経度	発行年	発行者名	引き出し 紙
1/1,000,000	NI-36, NI-37	32°N ~ 40°N	'60, '61	全部 2	A-2
	NJ-37, NJ-38	30°E ~ 48°E	'61, '61		
1/4,000,000	THE MIDDLE EAST (国別地図)	12°N ~ 41°N 42°E ~ 62°E	'59	63	B-4

イエメンアラブ(YEMEN ARAB REPUBLIC)

スケール	地図番号	緯度・経度	発行年	発行者名	引き出し名
1/1,000,000	ND-38, NE-38	12°N ~ 20°N 42°E ~ 48°E	'45, '56	10, 1	A-2
1/250,000	⊙ SHEET 1, 2, 3, 4 5, 6, 7, 8	12°30'N ~ 17°45'N 42°40'E ~ 47°00'E	全部 74	全部 43	P-2
1/50,000	H-10, H-14 H-17, H-18	15°30'N ~ 16°00'N 43°15'E ~ 43°45'E	全部 '78	全部 126	
1/3,000,000	THE OXFORD MAP OF ARABIA (国別地図)	10°00'N ~ 30°00'N 35°00'E ~ 60°00'E	76	157	B-4
1/2,000,000	ARABIAN PENINSULA (国別地図)	11°30'N ~ 32°N 35°30'E ~ 59°30'E	63		
1/1,000,000	THE YEMEN				
1/500,000	YEMEN ARAB REPUBLIC (国別地図)	12°30'N ~ 17°30'N 42°40'E ~ 46°30'E	78	113	
1/500,000	* YEMEN ARAB REPUBLIC (国別地図)	12°40'N ~ 17°35'N 42°40'E ~ 46°30'E		160	

オマーン(OMAN)

スケール	地図番号	緯度・経度	発行年	発行者名	引き出し 系	オ マ ー ン
1/1,000,000	NE-39, NE-40 NF-40.	16°N ~ 24°N 48°E ~ 60°E			A-2	
1/500,000	J-7C, J-7D	16°00'N ~ 20°00'N 48°00'E ~ 60°10'E	'72, '72	43, 43	F-2	
1/4,000,000	THE MIDDLE EAST (国別地図)	12°N ~ 41°N 24°E ~ 62°E	'59	63	B-4	
1/3,000,000	THE OXFORD MAP OF ARABIA (国別地図)	10°00'N ~ 30°00'N 35°00'E ~ 60°00'E	'76	157		
1/2,000,000	ARABIAN PENINSULA (国別地図)	11°30'N ~ 32°N 35°30'E ~ 59°30'E	'63			
1/1,320,000	THE OXFORD MAP OF THE SULTANITE OF OMAN (国別地図)	18°N ~ 26°N 52°E ~ 62°E	'80	157		

アラブ首長国連邦 (UNITED ARAB EMIRATES)

スケール	地図番号	緯度・経度	発行年	発行者名	引き出し名
1/1,000,000	NG-40	24°N ~ 28°N 54°E ~ 60°E	'61	2	A-2
1/4,000,000	THE MIDDLE EAST (国別地図)	12°N ~ 41°N 24°E ~ 62°E	'59	63	B-4
1/3,000,000	THE OXFORD MAP OF ARABIA (国別地図)	10°00'N ~ 30°00'N 35°00'E ~ 60°00'E	76	157	
1/2,000,000	ARABIAN PENINSULA (国別地図)	11°30'N ~ 32°N 35°30'E ~ 59°30'E	'63		
1/750,000	THE OXFORD MAP OF THE UNITED ARAB EMIRATES (国別地図)	23°N ~ 36°N 52°E ~ 56°E	79	157	

アラブ首長国連邦

中立地帯

中立地帯	スケール	地図番号	緯度・経度	発行年	発行者名	引き出し 石
	1/1,000,000	NH-38	28°N ~ 32°N 42°E ~ 48°E	'61	2	A-2
	1/4,000,000	THE MIDDLE EAST (国別地図)	12°N ~ 41°N 24°E ~ 62°E	'69	63	B-4
	1/2,000,000	ARABIAN PENINSULA (国別地図)	11°30'N ~ 32°N 35°30'E ~ 59°30'E	'63		