

# ブラジルの農業生産実績

( 主 要 生 産 物 別 )

15547

JICA LIBRARY



1025451[4]

1986年 9月

在サンパウロ日本国総領事館分室

( 国際協力事業団サンパウロ事務所農業情報室 )

国際協力事業団	
受入 月日 '86.10.23	703
	81.4
登録No.15543	SP

はじめに

本資料は、GETULIO VARGAS 財団 (FGV) ブラジル経済研究所 (IBRE) の作成した関連データをもとにして、サンパウロ事務所農業情報室がまとめたものである。

なお、本資料は、ブラジルにおける主要作物を、州別、更に郡別に統計処理したもので、基礎データは、IBGE の実施した 1980 年度農牧実績であるが、この種の統計が 1980 年以降なされていらないこと、それ以後主要作物の生産状況に大巾な変動は認められていないことをおこたわりしておきたい。

広く関係者各位に利用して戴ければ幸いである。

1986 年 9 月

サンパウロ事務所長



( 目 次 )

主要農牧産品の州別生産及び家畜保有頭数の割合表示グラフ (1980年度)	1
ブラジルの総生産量に占める主要農牧産品の州別生産状況と家畜保有頭数比率表 (1960年と1980年の対比)	7
主要農牧産品別総生産量に0.1%以上の生産を占めた郡の分布状況とその数 (1980年度)	11
主要農牧産品別総生産量に0.1%以上の生産を占めた郡の件別生産量が産品別総生 産量に占める比率グラフ (1980年度)	11
主要農牧産品別総生産量に対して0.1%以上の生産を記録した郡別農牧畜産生産状 況 (1980年度)	15
・ 農業生産	17
多年生綿	17
一年生綿	24
落花生 (カラ付き)	31
米 (モミ付き)	38
バナナ	46
・ ジャガイモ	55
・ ココア豆	61
コーヒ豆	63
砂糖きび	74
玉ネギ	81
フェイジョン	84
タバコ葉	93
オレンジ	98
タピオカ (マンジョカ)	102
とうもろこし	114
大豆	125
トマト	133
小麦	140
・ 牧畜業生産	145
牛 (保有頭数)	155
豚 (保有頭数)	166
採卵鶏、雄鶏、ブロイラー、ヒナ (保有羽数)	175
羊毛	175
ミルク	177



注：連邦州名の略称

RO:	ロンドニア	AC:	アクレ
AM:	アマゾナス	RR:	ロライマ
PA:	パラ	AP:	アマッパ
MA:	マラニオン	PI:	ピイアウイ
CE:	セアラ	RN:	リオ・グランデ・ド・ノルテ
PB:	パライバ	PE:	ペエルナンブコ
AL:	アラゴアス	FN:	フェルナンド・デ・ノローニヤ
SE:	セエルジッペ	BA:	バイヤ
MG:	ミナス・ジェライス	ES:	エスピリット・サント
RJ:	リオ・デ・ジャネイロ	SP:	サン・パウロ
PR:	パラナ	SC:	サンタ・カタリーナ
RS:	リオ・グランデ・ド・スール	MS:	マツト・グロッソ・ド・スール
MT:	マツト・グロッソ	DF:	連邦区
GO:	ゴイヤス		



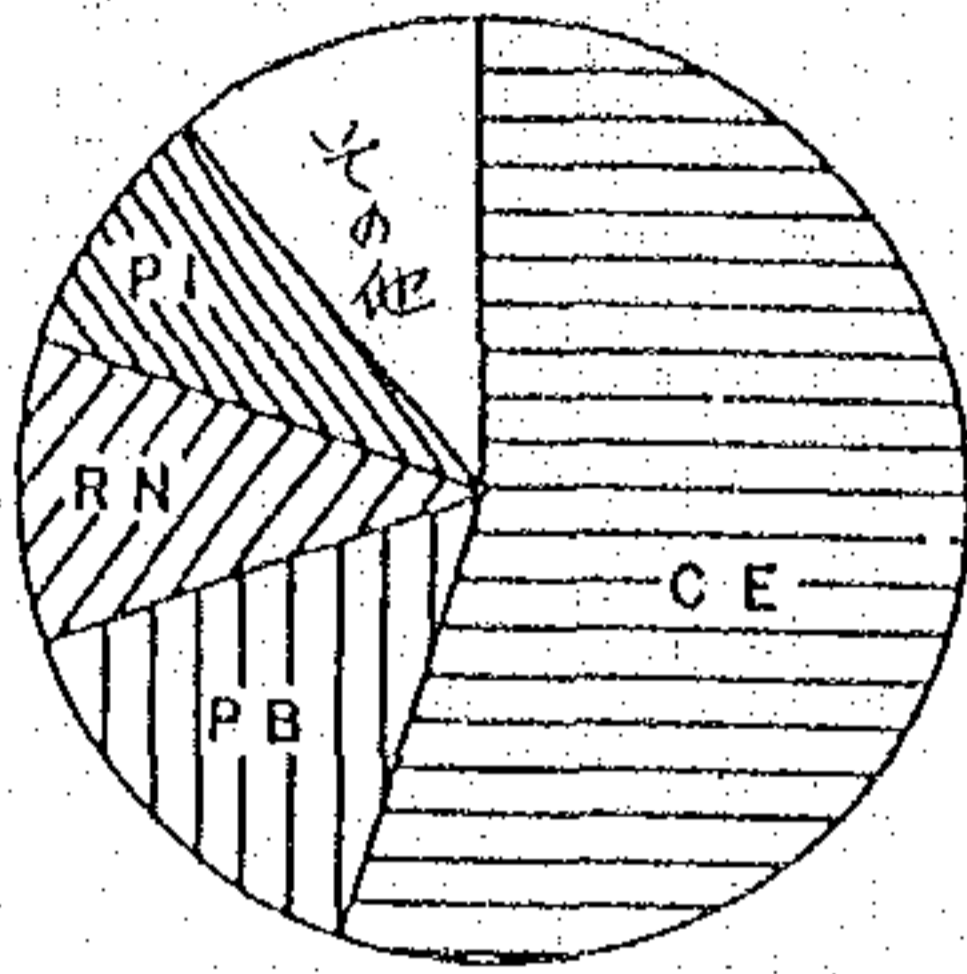


主要生産州別農牧生産及び保有頭数の割合表示グラフ

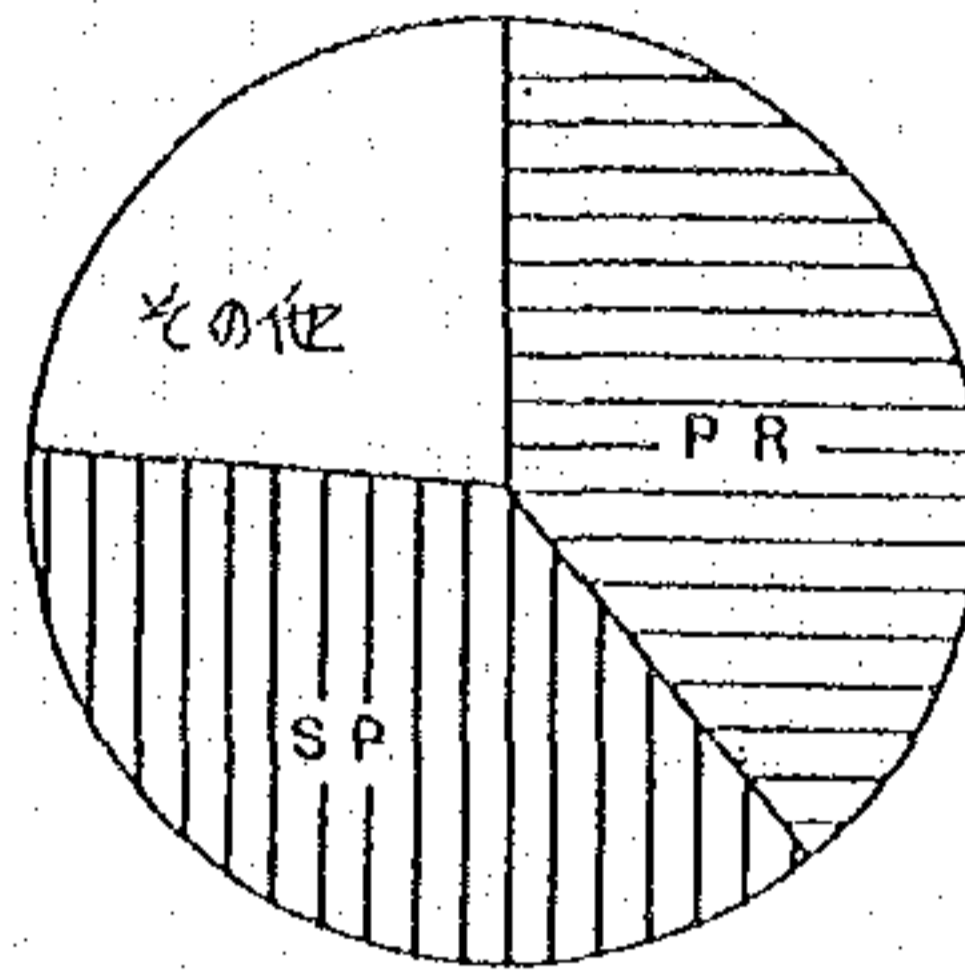
(1980年度)



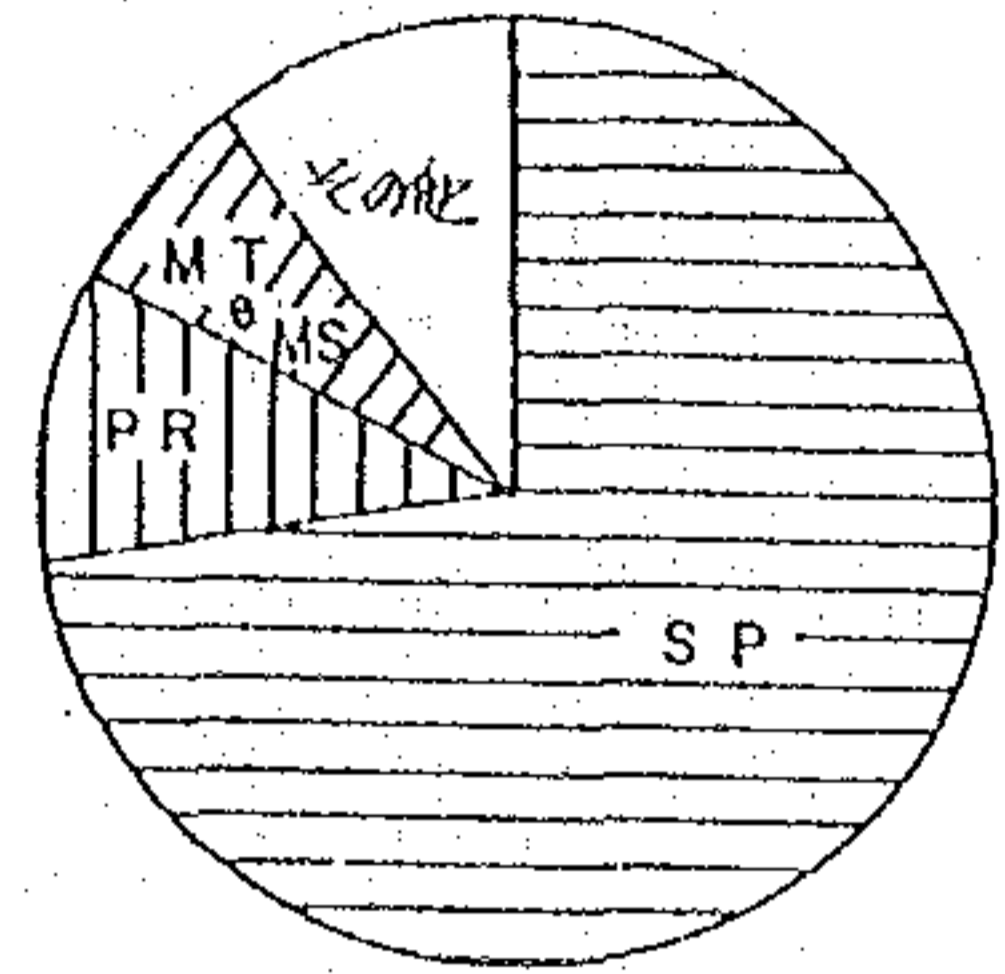
主要生産州別農牧生産及び保有頭数の割合表示グラフ (1980年度)



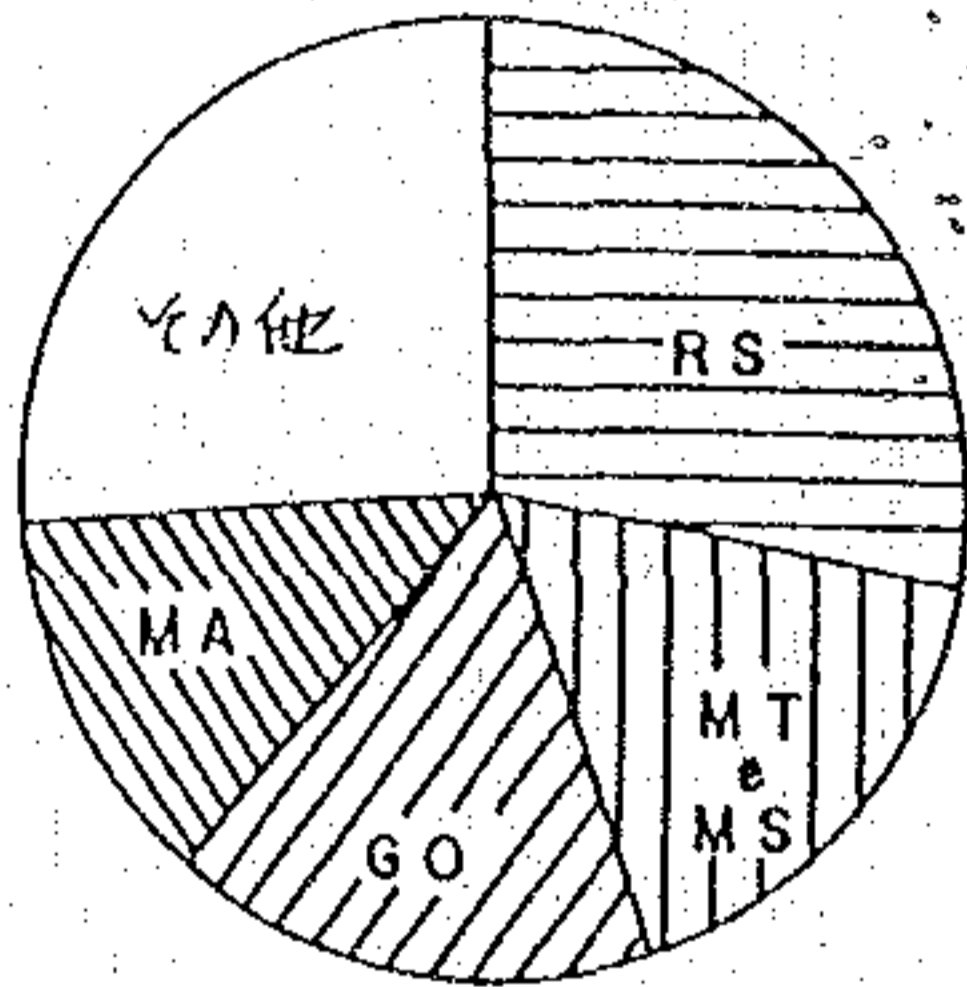
実綿(多年生)



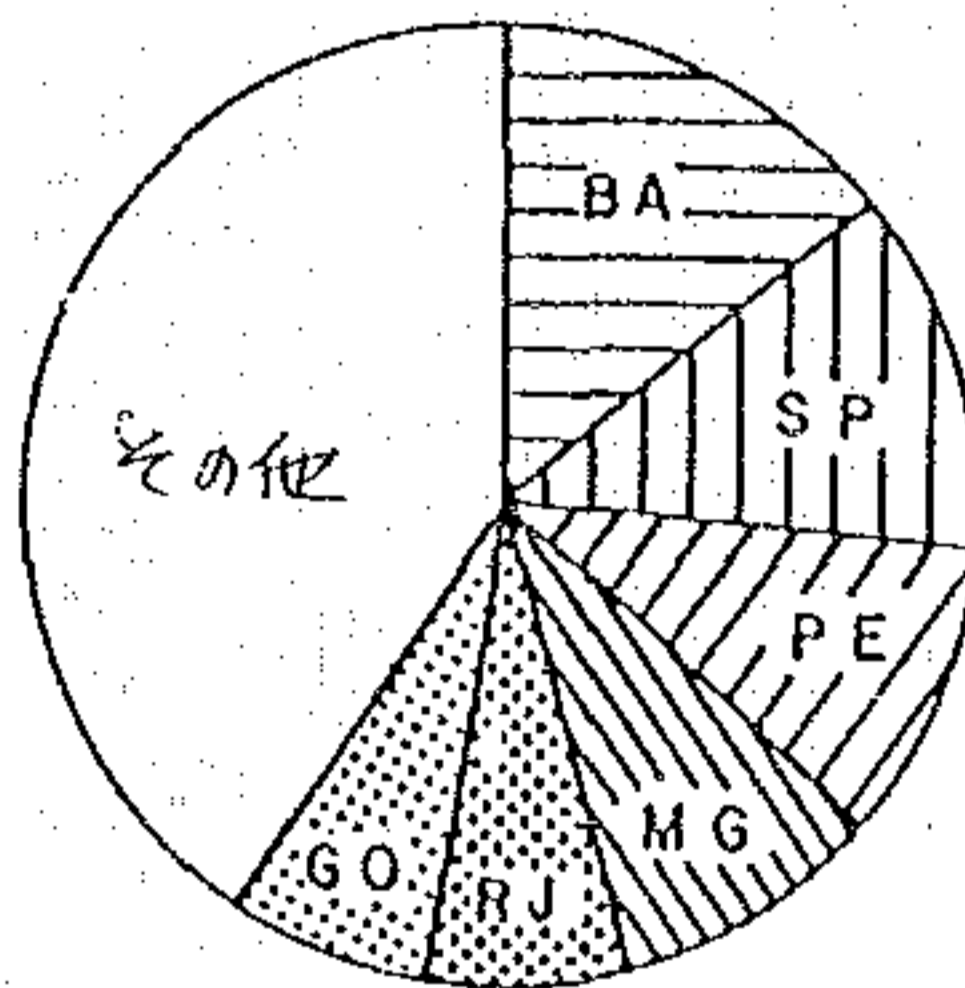
実綿(一年生)



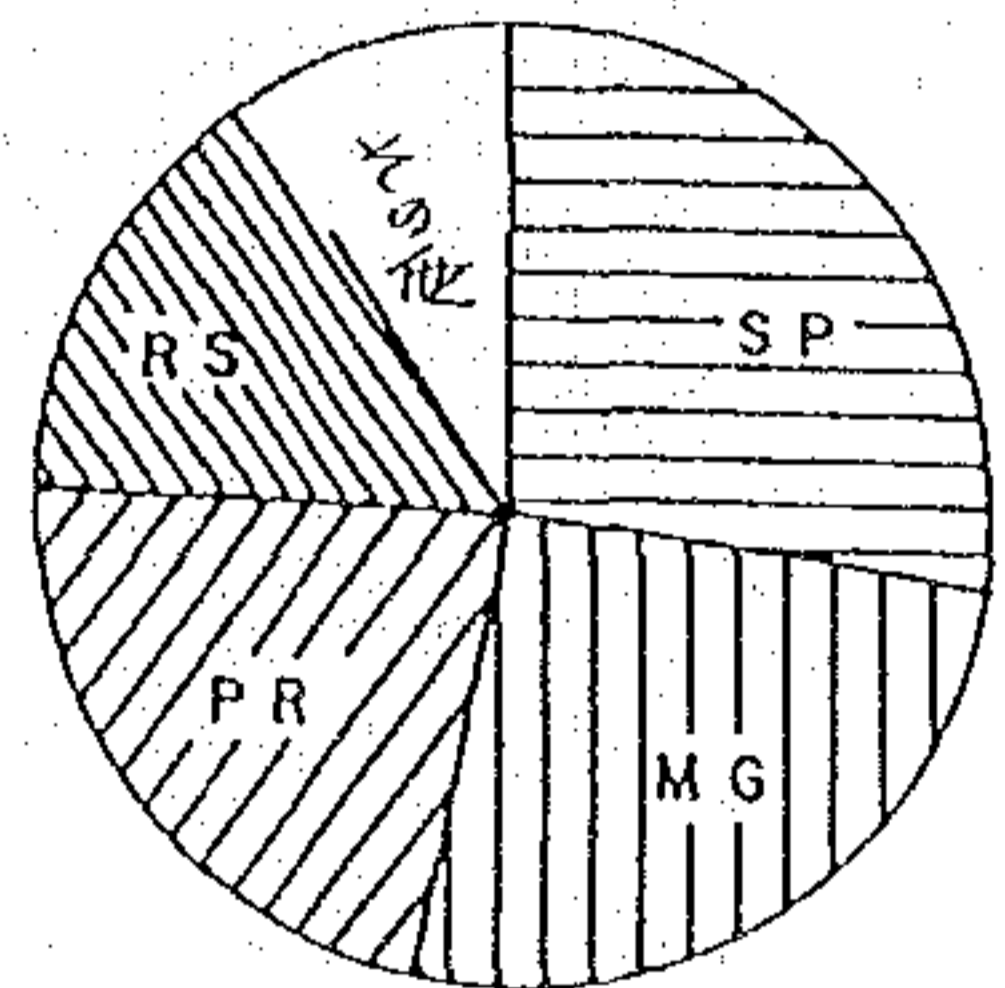
落花生(カラ付)



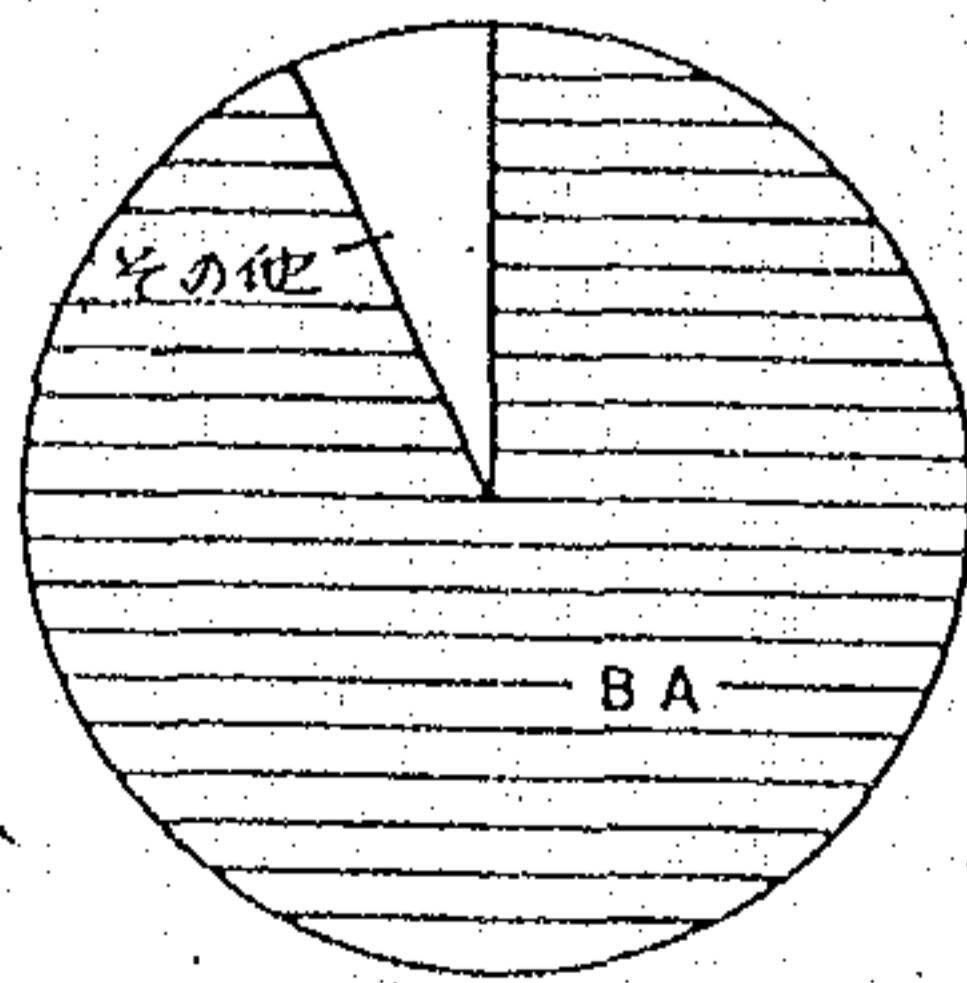
米(モミ付)



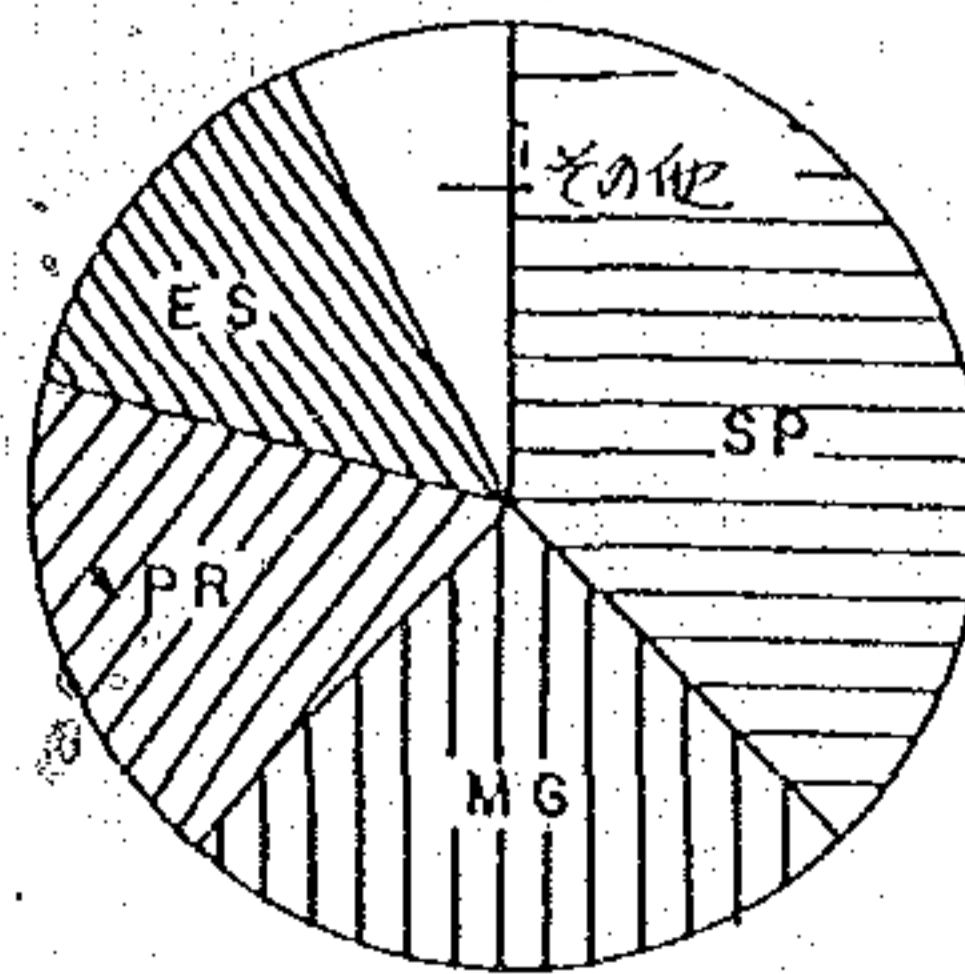
バナナ



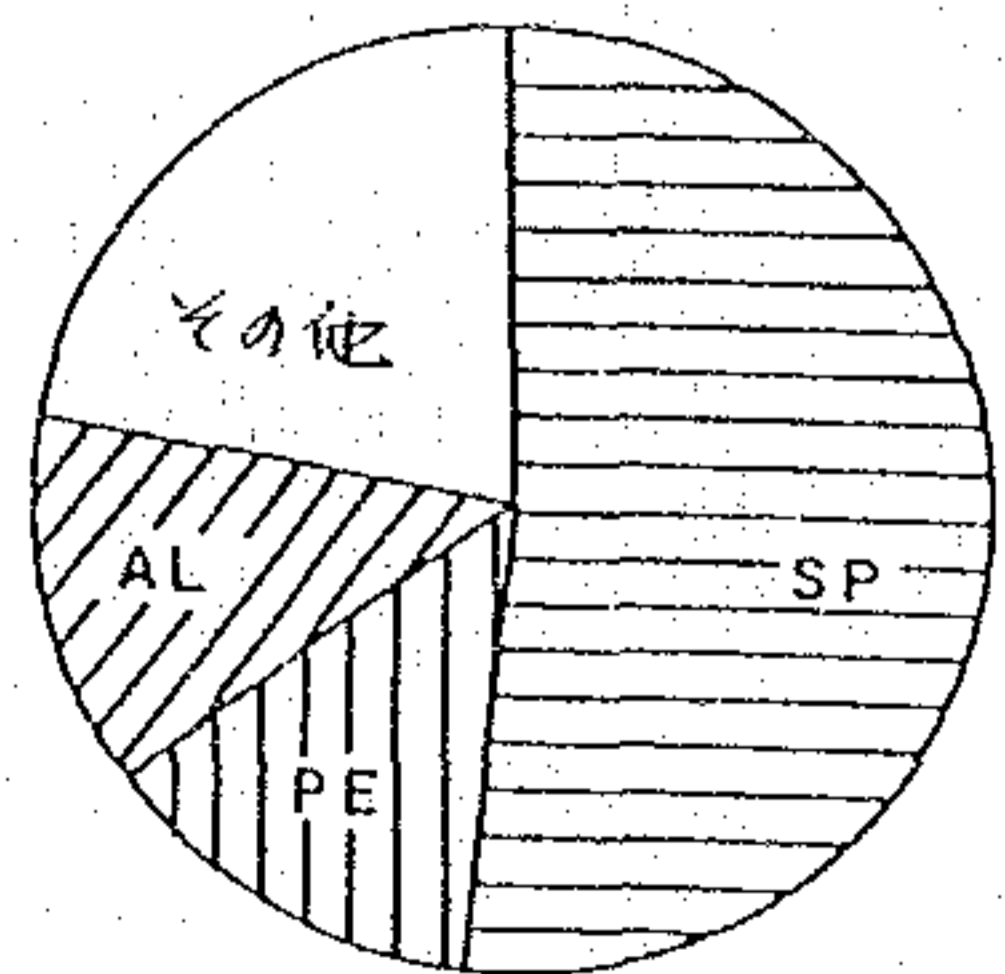
ジャガイモ



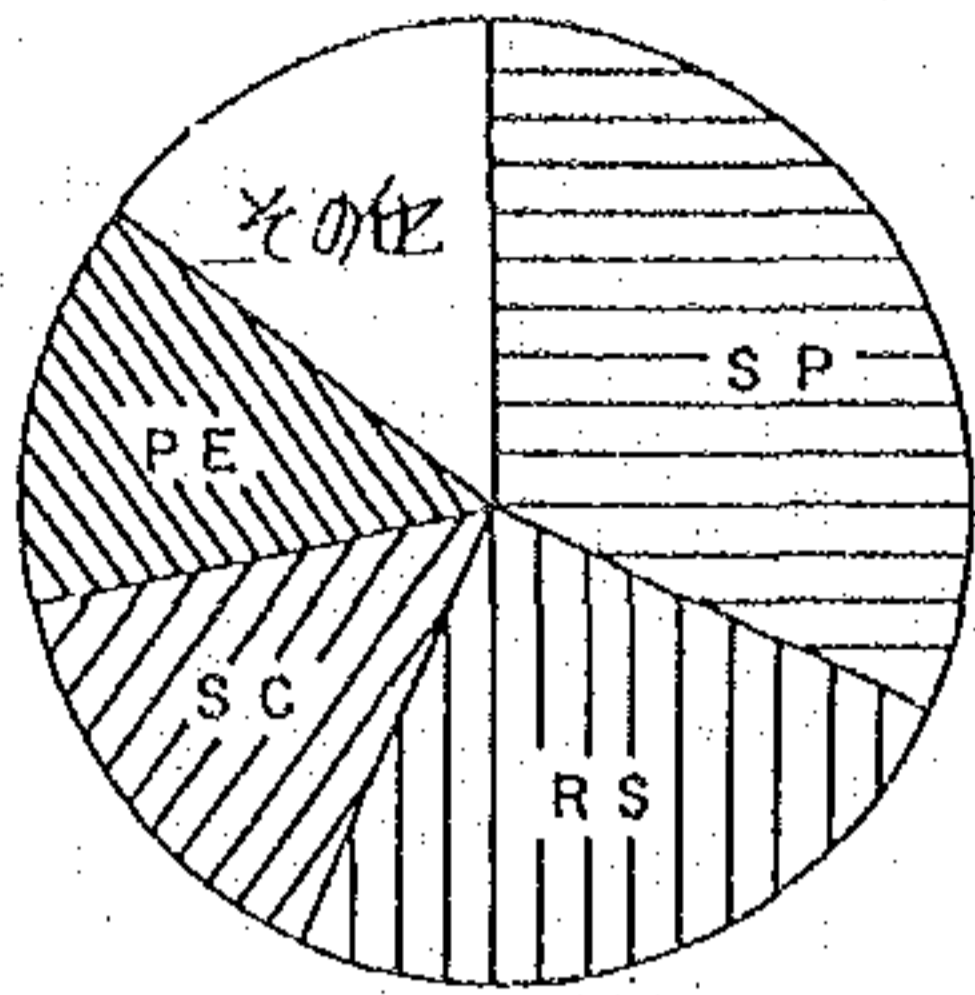
ココア豆



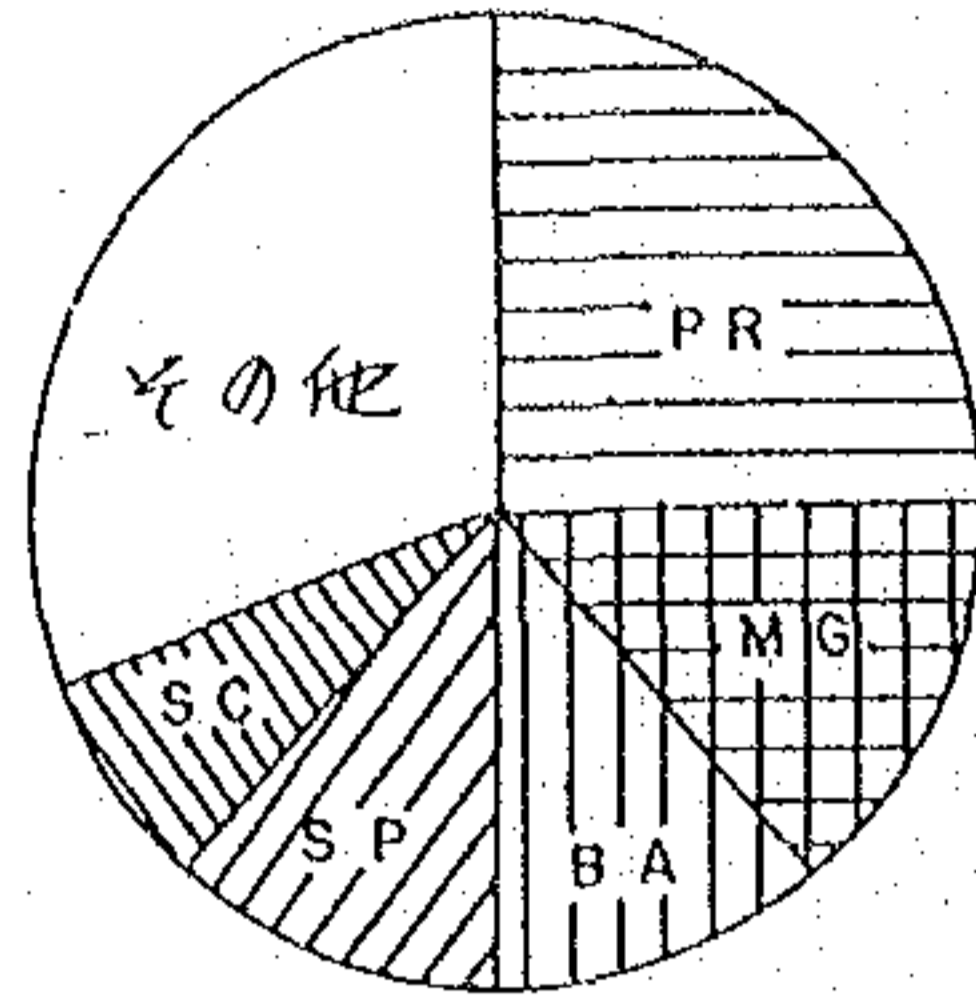
コーヒー豆



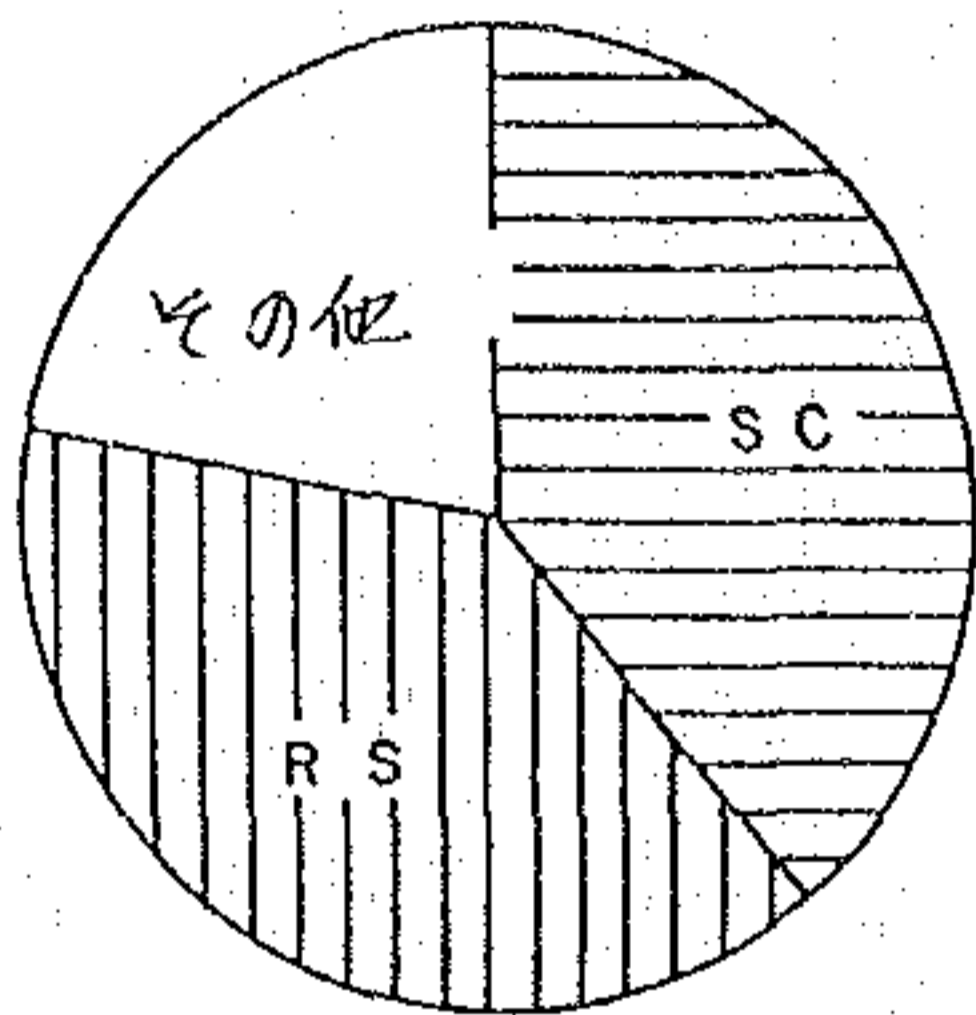
砂糖きび



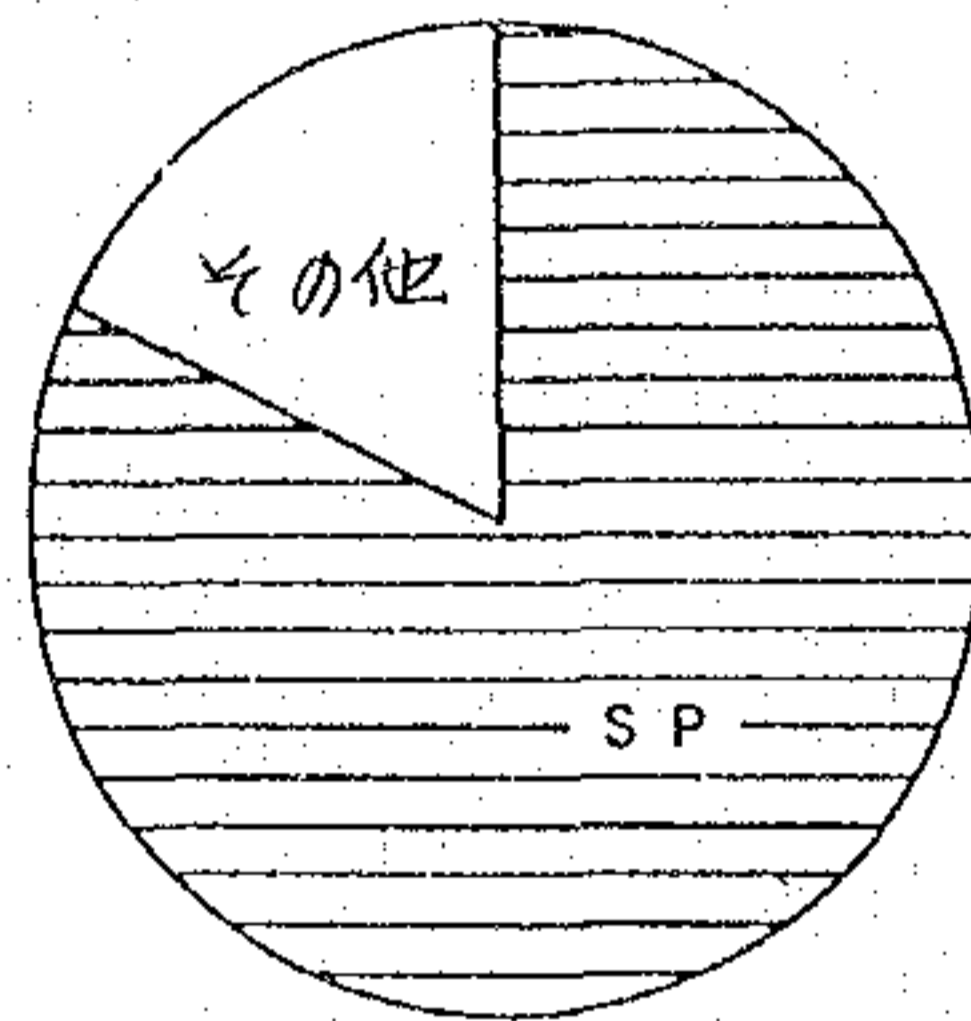
玉ねぎ



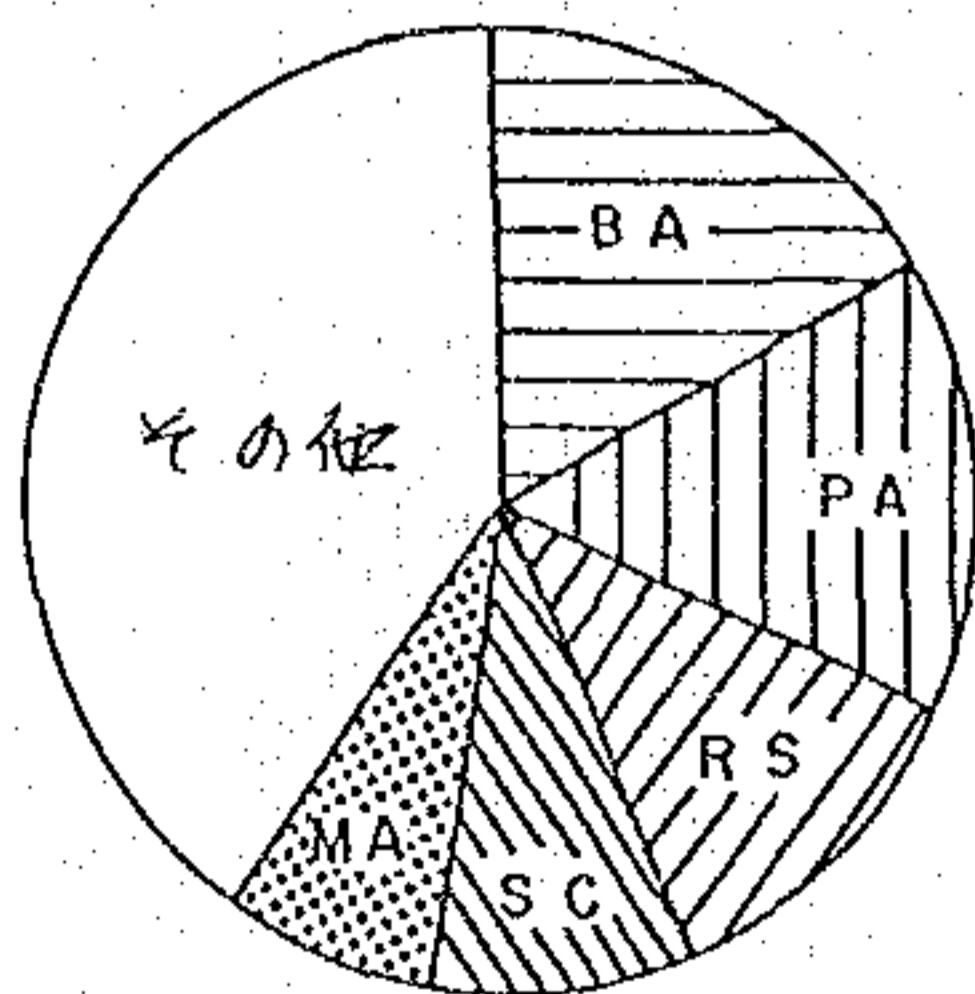
フエイジョン



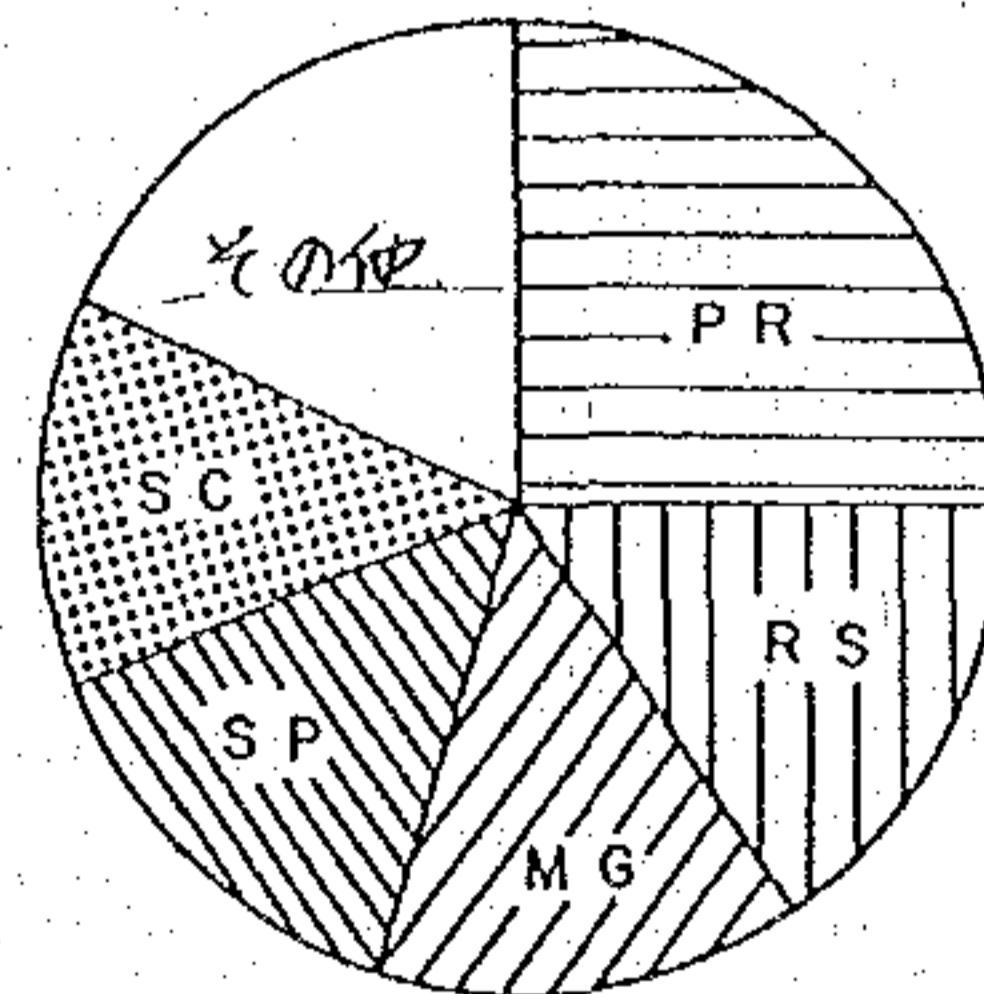
タバコ葉



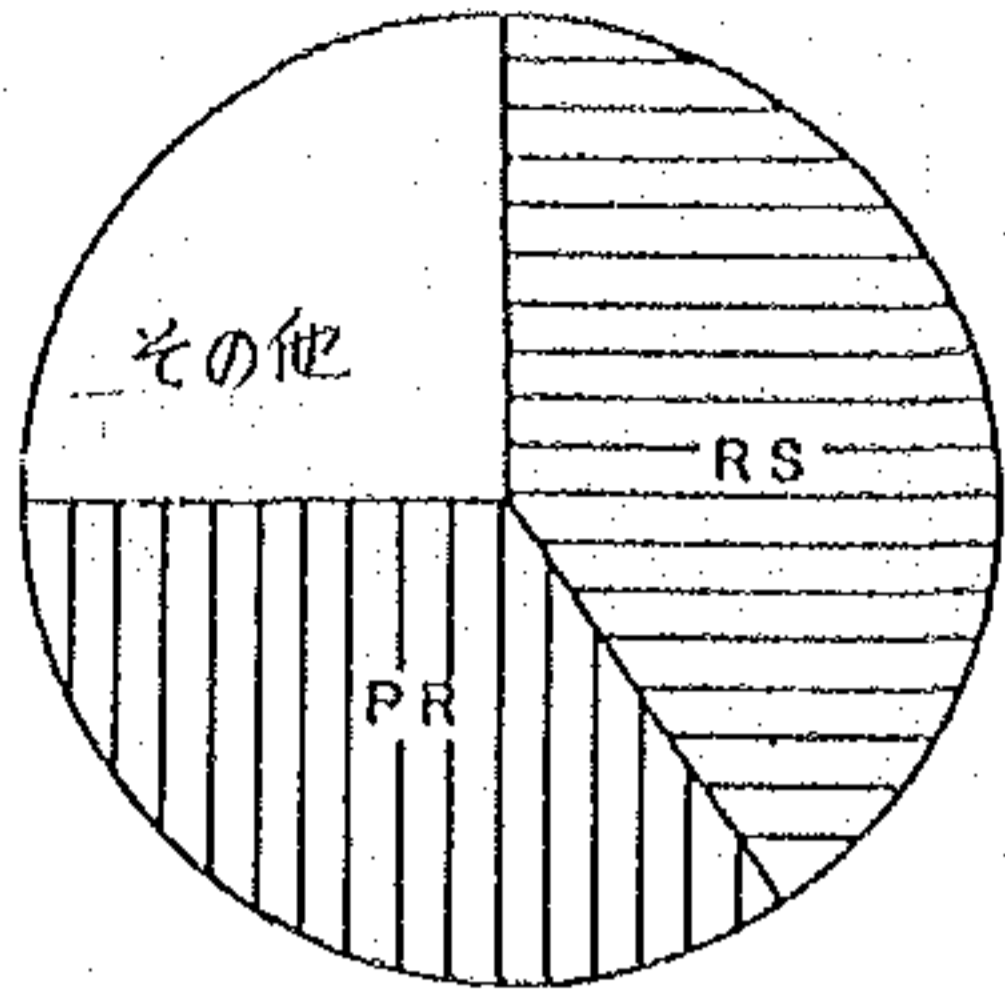
オレンジ



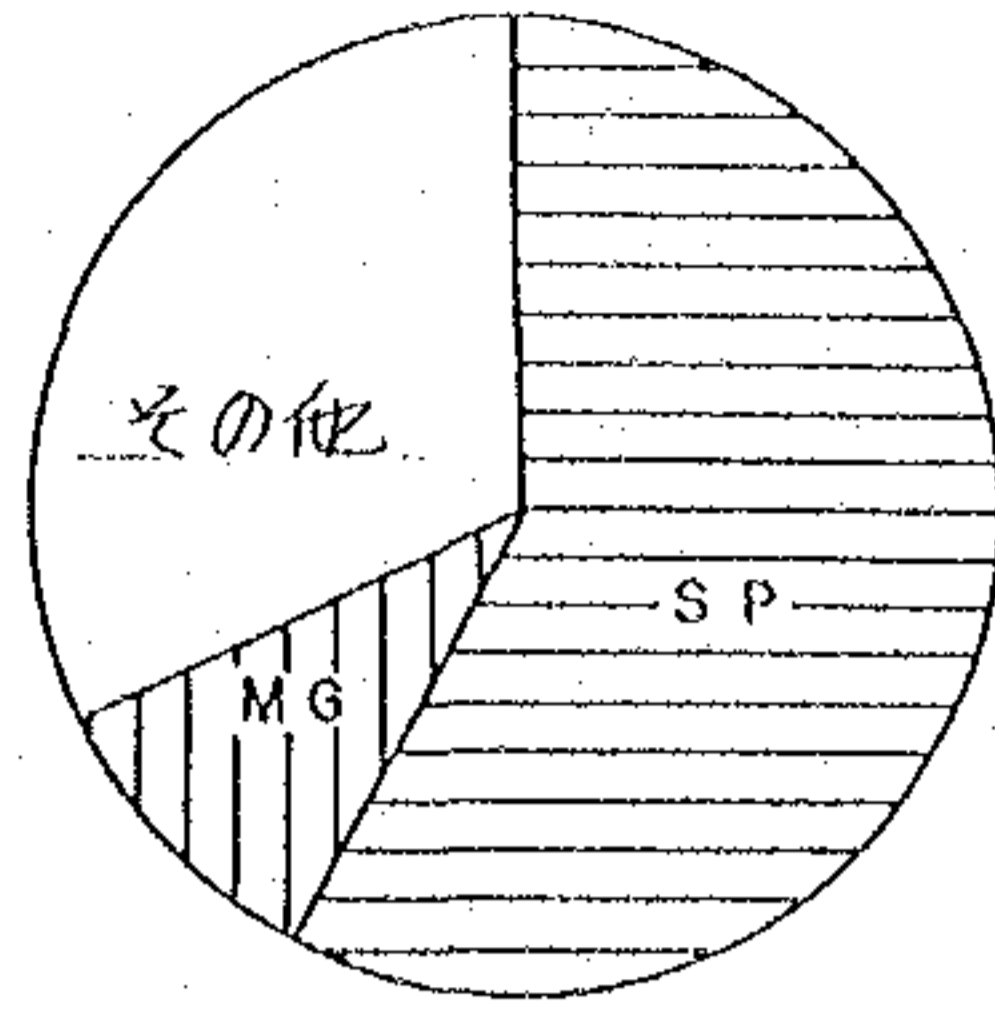
タピオカ(マンジョカ)



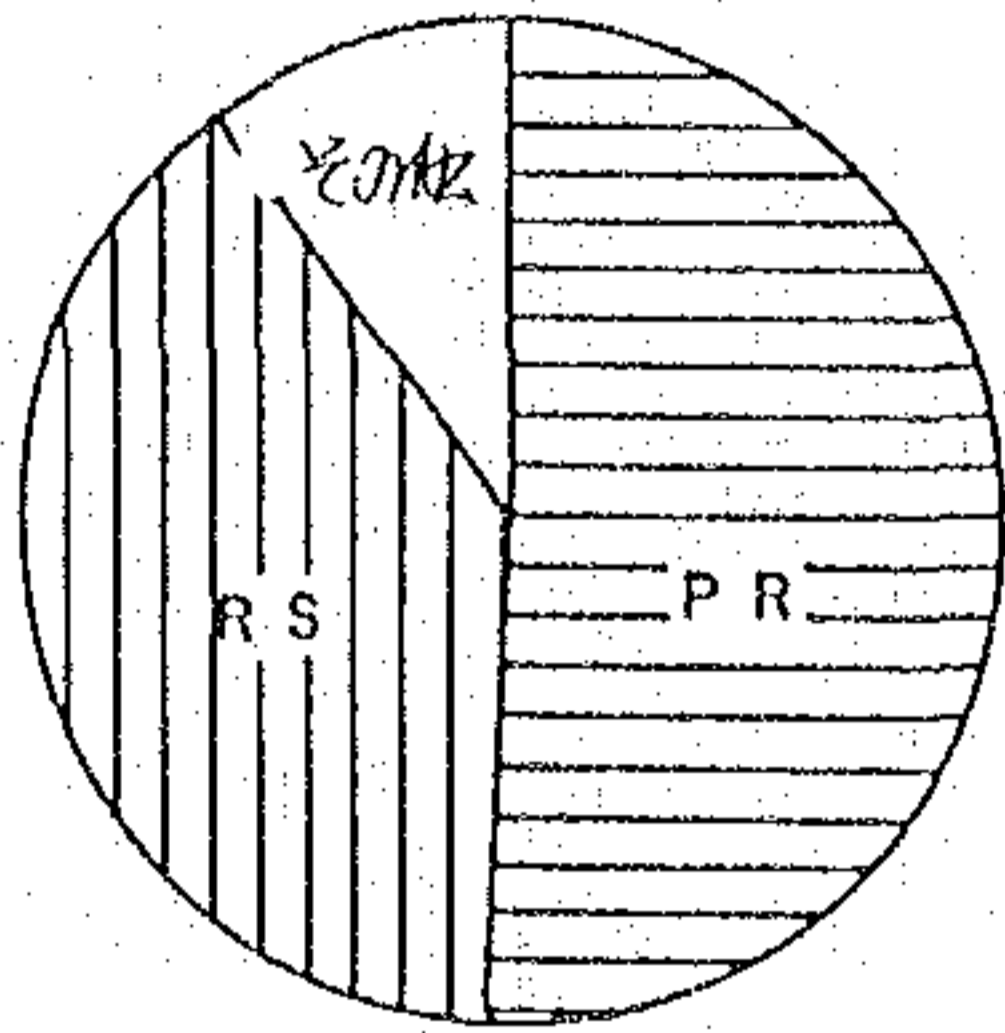
とうもろこし



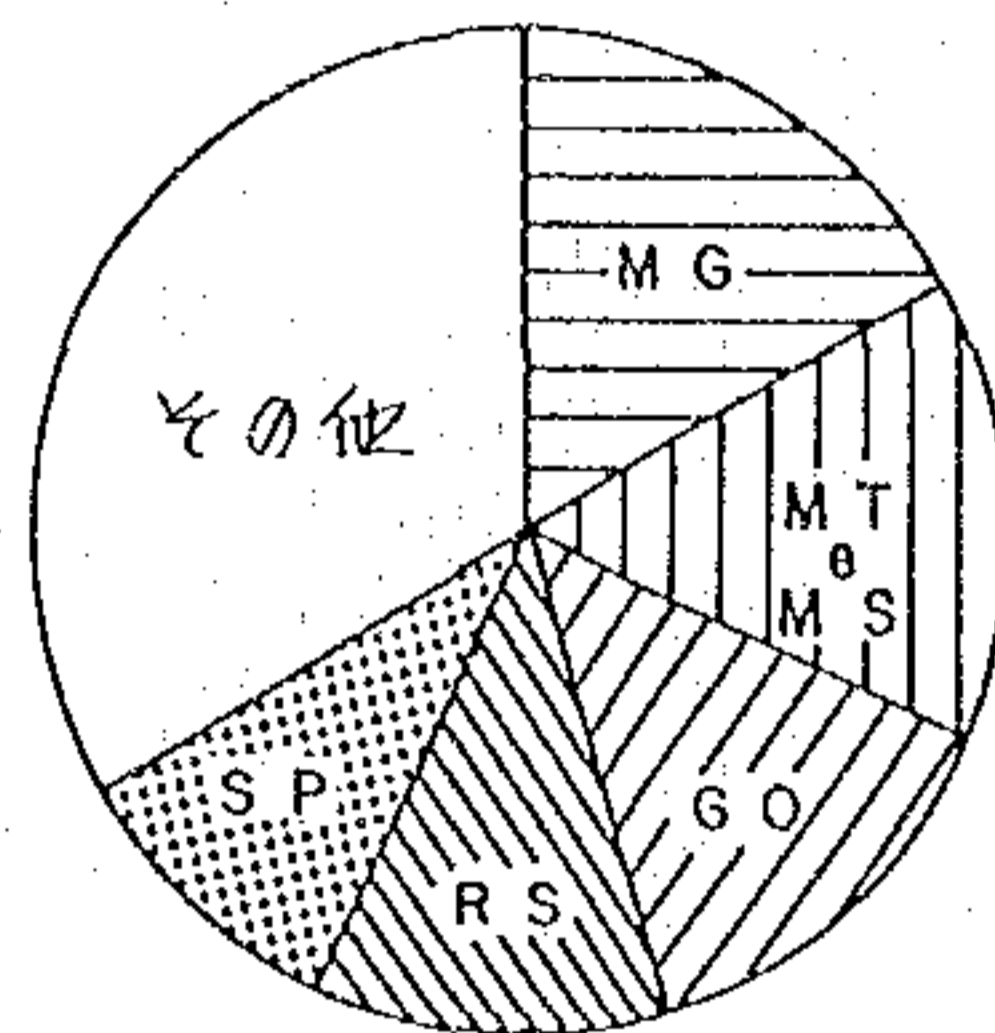
大豆



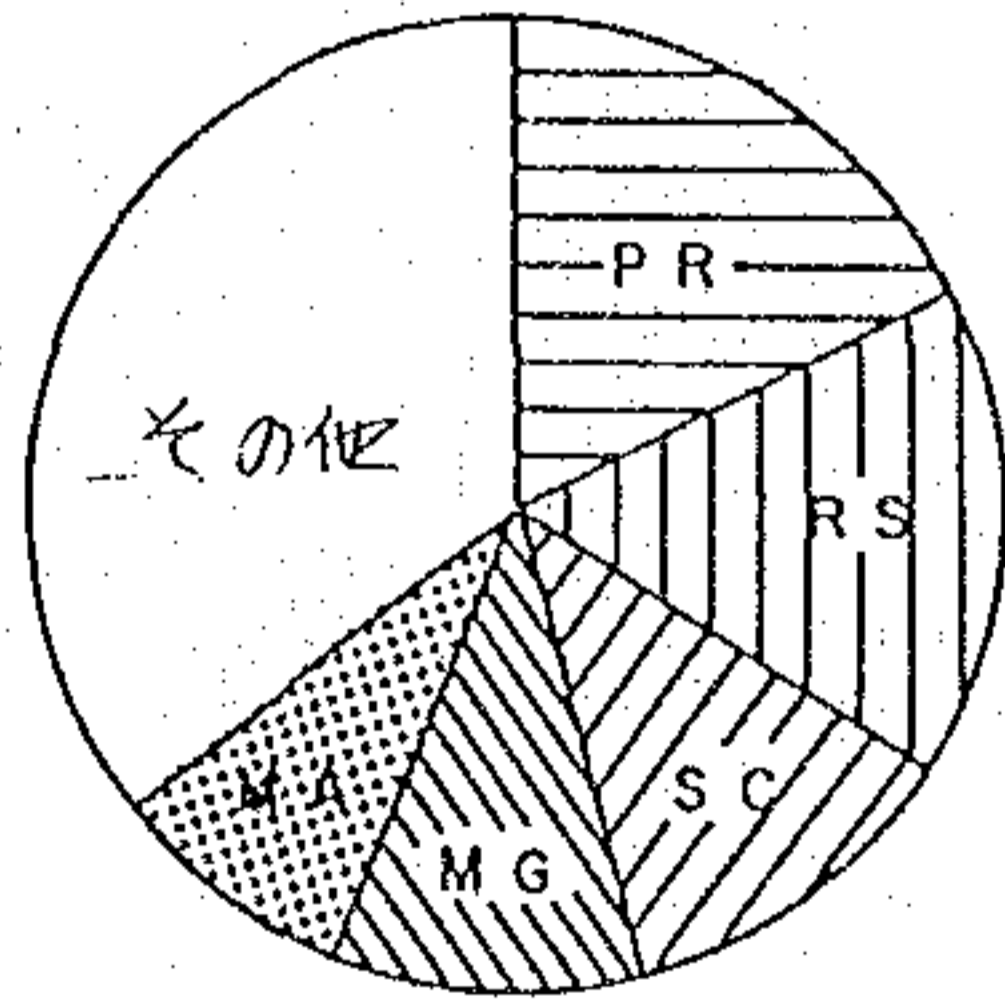
トマト



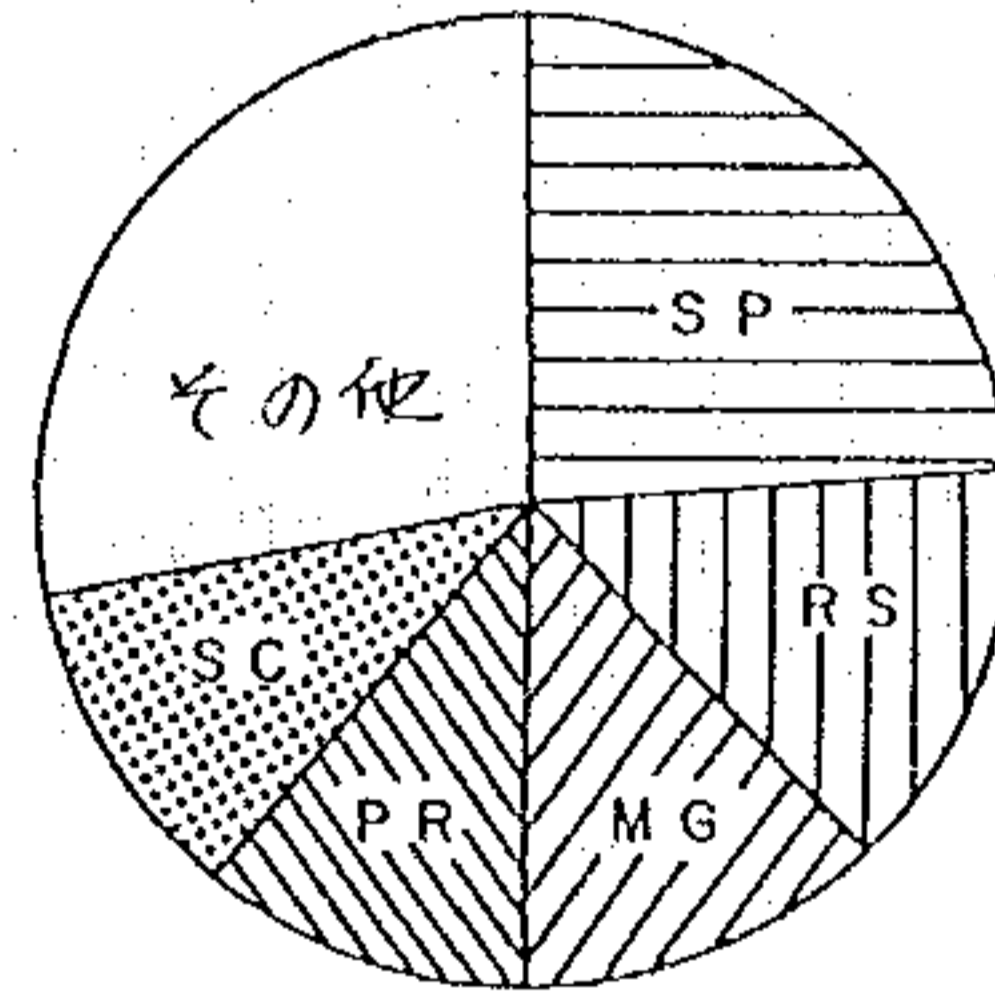
小麦



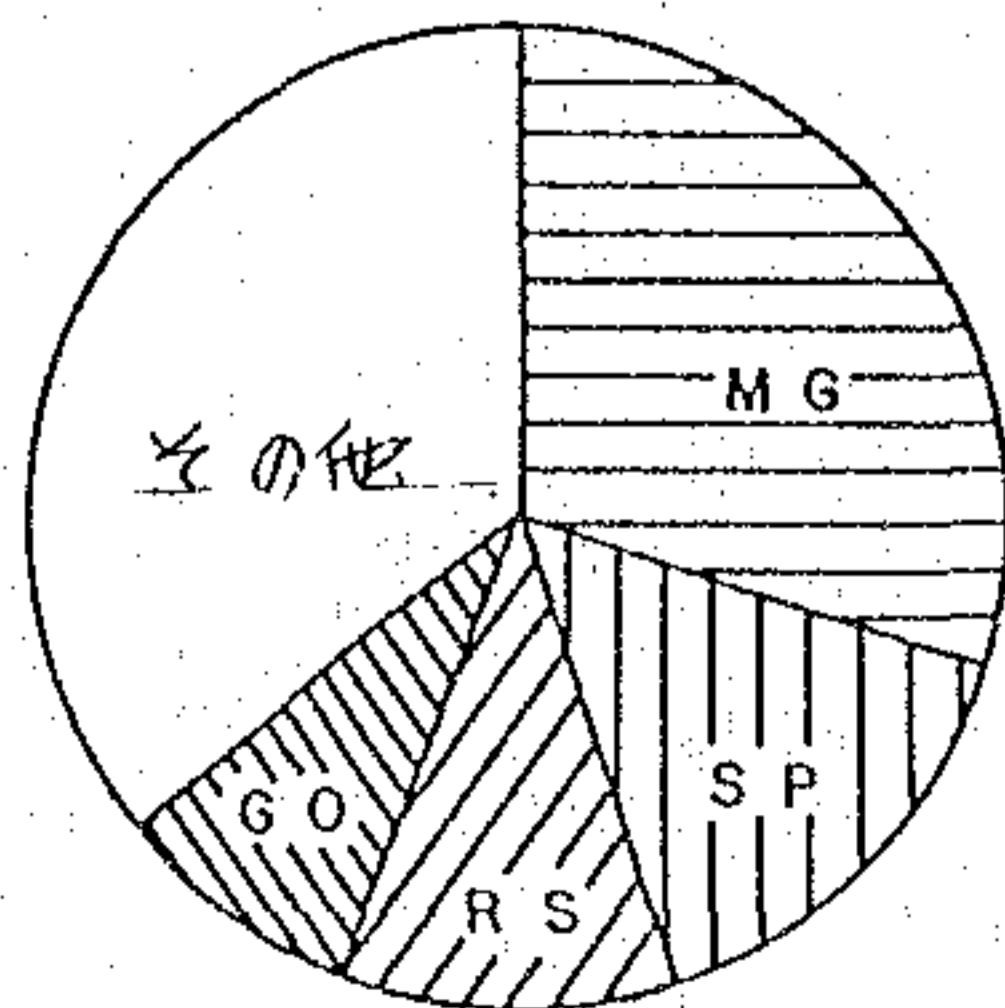
牛



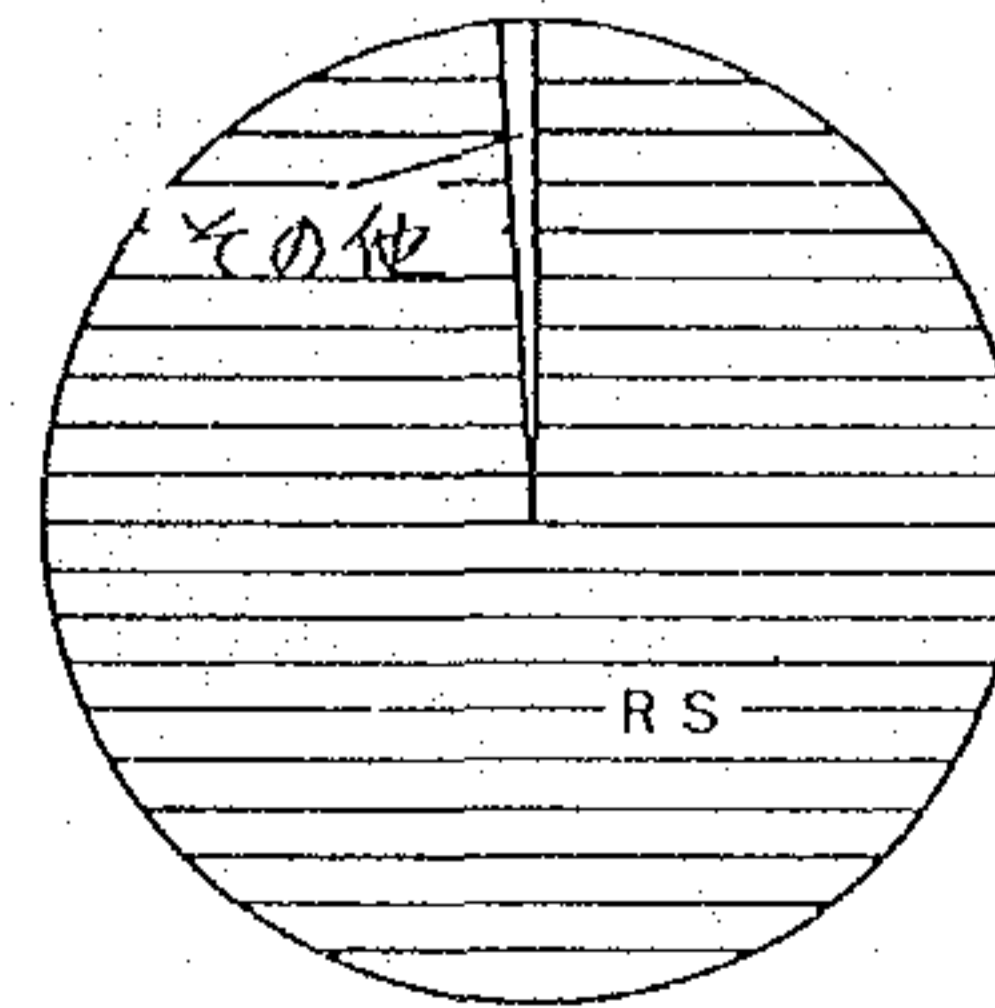
豚



鶏



ミルク



羊毛



ブラジルの総生産量に占める主要農牧産品の州別生産状況と  
家畜保有頭数の比率表（1960年と1980年の対比）





ブラジルの総生産量にしめる主要農牧産品の州別生産状況と家畜保有頭数の比率表（1960年と1980年の対比）

州名	翌年生綿		一年生綿		落花生		米(モミ付)		バナナ		シヤカイモ	
	1960	1980	1960	1980	1960	1980	1960	1980	1960	1980	1960	1980
ロンドニア	-	-	-	0,1	-	0,4	0,0	1,5	0,2	0,8	0,0	0,0
アックレ	-	-	-	-	0,0	0,1	0,1	0,3	0,6	1,1	0,0	-
アマソナス	-	-	-	-	-	-	0,0	0,1	1,7	3,6	-	0,0
ロライマ	-	-	-	-	-	0,0	0,0	0,2	0,1	0,3	0,0	-
バラ	-	0,0	0,1	0,1	0,0	0,3	1,7	3,1	2,7	5,3	0,0	0,0
アマパー	-	-	-	-	-	-	0,0	0,0	0,0	0,2	-	-
マラニオン	-	2,0	5,0	0,1	0,0	2,0	14,8	12,7	2,9	2,4	-	0,0
ビヤウイ	-	9,0	1,2	0,3	0,0	0,1	1,3	1,1	0,3	0,4	0,0	-
セアラ	59,7	54,8	5,4	2,3	0,0	0,2	0,7	0,6	3,0	4,0	0,1	0,0
リオグランデトウルテ	24,0	10,9	6,4	1,9	0,0	0,0	0,1	0,1	0,8	0,5	-	0,0
バライバ	3,9	14,5	9,3	2,3	0,0	0,2	0,3	0,1	1,2	2,3	1,3	0,2
ペルナンブコ	12,4	8,6	4,0	0,7	0,0	0,0	0,1	0,1	5,0	10,1	0,3	0,0
アラゴアス	-	0,0	1,8	0,8	0,0	0,1	0,3	0,1	1,6	1,6	0,1	-
セルジッペ	-	-	0,8	0,1	0,0	0,1	0,5	0,2	1,0	0,6	0,1	0,0
バイヤ	-	0,3	3,3	2,3	0,2	0,6	0,9	0,7	6,6	13,8	0,4	0,2
ミナスジェライス	-	-	2,5	4,5	0,1	1,8	12,7	6,8	13,7	9,2	8,0	26,3
エスピリットサント	-	-	0,0	-	0,0	0,1	0,7	0,4	7,3	5,9	0,0	0,2
リオデジャネイロ	-	-	0,2	0,0	0,0	0,1	1,8	0,9	19,6	7,0	1,2	0,2
サンバラロ	-	-	46,2	37,0	98,5	72,4	14,7	4,1	16,1	12,0	50,3	27,0
バラナ	-	-	11,8	38,7	0,3	10,1	4,6	2,9	3,2	2,5	14,0	22,2
サンタカタリーナ	-	-	0,0	0,0	0,1	1,0	3,7	3,1	5,3	5,3	4,1	7,8
リオグランデトスール	-	-	0,0	0,0	0,5	2,4	22,5	27,8	2,3	2,1	19,9	15,6
マトグロソ	-	-	1,5	4,4	0,1	7,0	4,7	16,6	2,7	2,0	0,0	0,0
ゴイアス	-	-	0,4	4,7	0,0	1,2	13,5	16,6	2,0	5,8	0,0	0,2
連邦区	-	-	0,0	-	0,0	0,0	0,0	0,1	0,0	0,1	0,0	0,3

州名	ココア豆		コーヒー豆		砂糖キビ		玉ねぎ		フィッシュ		タバコ葉	
	1960	1980	1960	1980	1960	1980	1960	1980	1960	1980	1960	1980
ロンドニア	-	0,8	0,0	0,7	0,0	0,0	-	0,0	0,0	1,1	0,0	0,1
アックレ	0,0	0,0	0,0	0,0	0,0	0,0	0,0	0,0	0,2	0,3	0,0	0,1
アマソナス	0,9	0,3	0,0	0,0	0,0	0,0	-	0,0	0,1	0,2	0,3	0,3
ロライマ	-	0,0	0,0	0,0	0,0	0,0	-	-	0,0	0,0	0,0	0,0
バラ	1,2	2,3	0,0	0,0	0,4	0,1	0,0	0,0	0,4	1,3	4,0	0,3
アマパー	0,0	0,0	0,0	0,0	0,0	0,0	-	-	0,0	0,0	-	0,0
マラニオン	0,0	0,0	0,0	0,0	0,4	0,3	0,0	0,0	1,8	1,8	0,2	0,0
ビヤウイ	-	-	0,0	0,0	0,4	0,1	0,2	0,0	3,1	2,1	0,3	0,0
セアラ	-	0,0	0,1	0,2	2,4	0,8	0,1	0,0	7,3	3,4	0,2	0,0
リオグランデトウルテ	-	-	0,0	0,0	0,8	1,2	0,1	0,1	2,7	0,8	0,0	0,0
バライバ	-	-	0,0	0,0	2,5	2,2	0,1	0,0	3,6	1,3	0,7	0,1
ペルナンブコ	0,0	0,0	0,8	0,3	24,5	12,9	10,3	14,1	6,1	3,7	1,7	0,1
アラゴアス	0,0	-	0,1	0,0	9,1	12,7	0,0	0,0	2,0	1,1	6,4	7,8
セルジッペ	0,0	-	0,0	0,0	1,7	0,9	1,1	0,0	1,1	0,3	3,9	1,1
バイヤ	95,6	93,1	1,9	3,9	3,2	0,6	2,0	7,3	9,2	11,3	17,1	3,5
ミナスジェライス	0,0	0,0	14,5	24,0	3,8	5,5	4,5	1,4	16,5	14,1	7,2	1,0
エスピリットサント	2,2	3,4	6,0	13,4	0,9	0,5	0,1	0,1	1,1	1,4	0,0	0,0
リオデジャネイロ	-	-	0,8	0,4	8,5	5,1	0,1	0,0	0,6	0,4	0,1	0,0
サンバラロ	0,1	0,0	33,0	37,5	35,5	51,8	17,8	31,9	6,2	11,2	1,7	0,2
バラナ	-	-	40,2	17,4	1,8	2,9	8,4	5,0	15,6	24,7	0,7	7,7
サンタカタリーナ	-	-	0,1	0,0	1,3	0,6	1,6	14,8	4,1	7,4	16,0	38,9
リオグランデトスール	-	-	0,0	0,0	2,0	0,7	53,6	25,1	10,7	5,4	39,0	38,6
マトグロソ	-	0,0	0,7	1,3	0,3	0,4	0,1	0,0	2,0	2,9	0,1	0,1
ゴイアス	0,0	0,0	1,7	0,8	0,3	0,5	0,0	0,1	5,5	3,9	0,3	0,1
連邦区	-	-	0,0	0,0	0,0	0,0	0,0	0,0	0,0	0,0	-	-

ソース：IBGE

註：1、IBGEのデータなし

2、マトグロソ州の生産量は、マトグロソトスール分を含む

比率表 (1960年と1980年の対比)

州名	オレンジ		マンジカ		とうもろこし		大豆		トマト		小麦	
	1960	1980	1960	1980	1960	1980	1960	1980	1960	1980	1960	1980
ロンドニア	0,0	0,0	0,1	0,5	0,0	0,4	-	0,0	0,0	0,0	-	-
アクレ	0,1	0,0	0,1	0,8	0,1	0,2	-	-	0,0	0,0	-	-
アマソナス	0,4	0,1	3,1	6,9	0,1	0,1	-	-	0,2	0,2	-	-
ロライマ	0,0	0,0	0,1	0,1	0,0	0,0	-	-	0,0	0,0	-	-
バラ	0,8	0,2	9,2	15,3	0,5	0,8	-	0,0	0,2	0,2	-	0,0
アマパー	0,0	0,0	0,2	0,3	0,0	0,0	-	-	0,0	0,0	-	-
マラニオン	0,8	0,4	10,7	7,1	2,7	1,0	-	0,0	0,0	0,4	-	-
ビアイサイ	0,3	0,1	2,0	1,4	0,9	0,5	-	-	0,1	0,0	-	-
セアラ	0,9	0,1	2,8	2,1	2,5	0,7	-	0,0	0,3	2,0	-	-
リオグランヂェイトルチ	0,1	0,0	1,0	1,4	0,5	0,1	0,0	-	0,2	0,4	-	-
バライバ	1,1	0,2	3,1	1,7	1,0	0,2	-	-	0,2	2,7	-	-
ペルナンブコ	2,3	0,3	10,0	5,2	2,0	0,6	0,0	0,0	10,7	6,6	-	-
アラゴアス	0,5	0,1	2,3	1,1	0,6	0,0	-	-	0,1	0,0	-	-
セルジッペ	1,1	2,5	4,2	2,1	0,4	0,0	-	-	0,2	0,1	-	-
バイヤ	2,4	1,8	22,8	16,4	2,6	2,2	0,0	0,0	0,7	3,0	-	0,0
ミナスジェライス	6,2	3,2	3,4	3,8	17,5	14,5	0,0	1,9	4,0	8,5	0,0	1,0
エスピリットサント	1,4	0,4	1,7	1,8	1,4	0,9	-	0,0	1,2	2,1	0,0	-
リオヂャネイロ	22,8	4,0	2,5	1,1	1,2	0,4	0,0	0,0	14,5	6,1	0,0	-
サンパウロ	31,0	82,2	2,0	2,2	14,3	14,1	0,5	7,5	60,9	57,8	0,8	6,6
パラナ	4,7	0,9	0,2	6,2	17,6	24,9	1,6	34,6	2,2	2,5	11,6	51,0
サンタカタリーナ	3,0	0,6	5,5	9,1	8,2	12,8	0,8	4,2	0,9	1,9	11,7	0,3
リオグランヂェイトスール	18,0	2,7	11,4	11,6	20,4	15,5	97,0	40,0	2,6	2,8	75,8	38,8
マトクロッソ	0,9	0,1	0,2	1,1	1,5	1,8	0,0	8,9	0,3	0,1	0,0	3,2
ゴイアス	1,4	0,2	1,4	0,7	3,9	8,1	0,0	2,9	0,3	2,1	0,0	0,0
連邦区	0,0	0,0	0,0	0,0	0,0	0,0	-	0,1	0,1	0,6	-	0,0

州名	家畜頭数				畜産関連産品					
	牛		豚		鶏		ミルク		羊毛	
	1960	1980	1960	1980	1960	1980	1960	1980	1960	1980
ロンドニア	0,0	0,2	0,0	1,1	0,1	0,6	0,0	0,2	-	0,0
アクレ	0,1	0,3	0,4	0,4	0,5	0,3	0,1	0,1	-	-
アマソナス	0,3	0,3	0,4	0,8	0,7	0,6	0,2	0,2	-	0,0
ロライマ	0,3	0,3	0,0	0,1	0,0	0,0	0,1	0,0	-	-
アマパー	1,5	2,3	1,3	3,3	1,9	1,8	0,4	0,7	0,0	0,0
マラニオン	0,1	0,0	0,0	0,0	0,0	0,1	0,0	0,0	-	-
ビアイサイ	2,5	2,4	7,0	8,1	5,7	2,8	0,4	0,7	0,0	0,0
セアラ	2,1	1,3	2,7	3,8	1,5	1,2	0,6	0,4	0,0	0,0
リオグランヂェイトルチ	2,5	2,0	2,6	2,6	3,3	2,7	1,7	2,3	0,0	0,0
バライバ	0,9	0,8	0,6	0,3	0,8	0,5	0,7	0,9	0,0	0,0
ペルナンブコ	1,4	1,1	1,1	0,6	2,1	0,8	1,2	1,2	0,0	0,0
アラゴアス	1,7	1,6	1,4	1,5	3,7	3,5	2,1	2,0	0,0	0,0
セルジッペ	0,7	0,7	0,4	0,2	1,1	0,4	0,7	0,8	0,0	0,0
バイヤ	0,9	0,8	0,2	0,2	0,7	0,4	0,7	0,7	0,0	0,0
ミナスジェライス	8,2	7,6	6,3	5,3	5,3	3,3	4,4	4,6	0,1	0,0
エスピリットサント	21,6	16,6	14,7	9,9	15,2	12,3	29,7	29,5	0,2	0,1
リオヂャネイロ	1,2	1,6	2,3	1,3	3,0	1,8	1,7	2,8	0,0	-
サンパウロ	1,9	1,5	1,1	0,9	3,9	3,4	4,7	3,9	0,0	0,0
パラナ	12,8	9,9	9,4	5,8	16,9	23,5	18,3	14,9	0,0	0,1
サンタカタリーナ	3,0	6,7	13,8	17,3	9,7	11,1	3,2	7,1	0,3	0,4
リオグランヂェイトスール	2,1	2,2	8,2	11,9	5,7	10,6	5,9	4,6	0,3	0,5
マトクロッソ	15,5	11,8	19,1	16,6	12,4	13,9	16,4	11,4	98,8	98,7
ゴイアス	10,1	14,5	1,8	2,9	1,8	1,4	1,5	2,6	0,3	0,2
連邦区	8,7	13,6	5,1	5,2	4,1	2,6	5,2	8,3	0,0	0,0
	0,0	0,1	0,0	0,1	0,0	0,5	0,0	0,1	0,0	0,0

ソース: IBGE

- 註: 1. はIBGEのデータなし  
 2. マットクロッソ州の生産量には、マトクロッソドスール州分を含む

— 主要農牧産品別生産量に0・1%以上の生産をしめた郡の分布状況とその数 (1980年度)


— 主要農牧産品別総生産量に0・1%以上の生産をしめた郡の合計生産量が産品別総生産量にしめる比率グラフ (1980年)



主要農牧産品別生産量に0・1%以上の生産をしめた郡の分布状況とその数  
(1980年度)

生産物	対ブラジル総生産量に占める比率別郡の数														郡の 総数
	0,1	0,2	0,3	0,4	0,5	0,6	0,7	0,8	0,9	1,0	1,1 2,0	2,1 3,0	3,1 4,0	4以上	
多年生綿	131	57	28	17	13	9	10	4	4	5	13	2	-	1	294
一年生綿	184	55	24	18	10	12	11	3	3	-	12	1	1	-	334
落花生(カラ付)	165	60	25	15	9	5	5	8	1	5	14	2	-	-	294
米(モミ付)	215	65	28	7	14	5	5	3	-	5	7	2	-	-	355
バナナ	250	75	23	15	13	7	4	2	5	2	6	-	-	-	402
ジャガイモ	92	46	25	17	15	2	2	5	3	1	21	4	1	-	234
ココア豆	12	9	4	3	2	1	1	3	4	4	19	9	3	3	77
コーヒー豆	315	97	50	19	7	8	3	2	2	3	1	-	-	-	507
砂糖きび	108	72	44	22	20	12	6	3	2	-	13	-	1	-	303
玉ねぎ	46	13	16	4	5	6	2	2	1	2	10	3	1	7	118
フェイジョン	308	64	23	15	6	5	1	1	2	1	-	1	-	-	425
タバコ葉	95	40	24	17	11	10	4	4	1	4	19	1	1	2	233
オレンジ	60	22	19	7	6	6	2	3	2	-	15	7	2	2	153
タヒオカ(マンゴカ)	412	82	30	11	6	3	4	1	-	2	1	-	-	-	552
とうもろこし	359	81	31	14	4	2	-	1	2	-	-	-	-	-	494
大豆	185	66	40	29	16	7	5	4	3	-	13	-	-	-	368
トマト	132	60	34	14	13	12	5	2	4	5	13	2	-	-	296
小麦	80	35	27	19	14	9	6	6	7	3	12	4	3	-	225
牛頭数	350	51	25	10	3	-	-	-	-	-	1	-	-	-	518
鶏頭数	287	66	26	10	2	4	1	2	3	1	3	-	-	-	405
豚数	393	73	23	4	1	2	-	-	1	-	-	-	-	-	497
羊毛	17	5	4	2	2	2	3	1	1	-	8	7	2	7	61
ミルク	499	52	6	1	-	-	-	-	-	-	-	-	-	-	558

主要農牧産品別総生産量に0・1%以上の生産をしめた郡の合計生産量が  
産品別総生産量に占める比率グラフ(1980年)





# 農 牧 生 産

主要農牧産品別総生産量に対して0.1%以上の生産を記録した郡別農牧畜産生産状況 — 1980年度





# 実 綿 (多年生)

1980年度における主要生産郡名及び生産量並びにブラジル総生産量に占める割合

郡 名	小区分地域名	州名	生産量 (t)	ブラジルの総生産量 に占める割合%
Acopiara	Iguatu	CE	7.663	4.9
Mombaça	Sertões de Senador Pompeu	CE	4.643	2.9
Paulistana	Altos Piauí e Canindé	PI	3.560	2.3
Jucás	Iguatu	CE	2.782	1.8
Solonópole	Sertões de Senador Pompeu	CE	2.673	1.7
Piquet Carneiro	Sertões de Senador Pompeu	CE	2.499	1.6
Assaré	Serrana de Caririáçu	CE	2.416	1.5
Serra Talhada	Alto Pajeú	PE	2.399	1.5
Quixeramobim	Sertões de Quixeramobim	CE	2.346	1.5
Saboeiro	Sertão dos Inhamuns	CE	2.094	1.3
Campos Sales	Chapada do Araripe	CE	2.028	1.3
Várzea Alegre	Serrana de Caririáçu	CE	1.920	1.2
Quixadá	Sertões de Quixeramobim	CE	1.873	1.2
Bos Viagem	Sertões de Quixeramobim	CE	1.860	1.2
Cedro	Sertão do Salgado	CE	1.683	1.1
Tauá	Sertão dos Inhamuns	CE	1.658	1.1
Parambu	Sertão dos Inhamuns	CE	1.607	1.0
Aurora	Sertão do Cariri	CE	1.547	1.0
Ouricuri	Araripina	PE	1.542	1.0
Itapagé	Uruburetama	CE	1.519	1.0
Mauriti	Sertão do Cariri	CE	1.496	1.0
Simões	Baixões Agrícolas Piauiense	PI	1.460	0.9
Canindé	Sertões de Canindé	CE	1.452	0.9
Aluaba	Sertão dos Inhamuns	CE	1.403	0.9
Conceição	Sertão de Cajazeiras	PB	1.331	0.9
Itapipoca	Uruburetama	CE	1.317	0.8
Senador Pompeu	Sertões de Senador Pompeu	CE	1.295	0.8
Iguatu	Iguatu	CE	1.245	0.8
São José de Espinharas	Depressão do Alto Piranhas	PB	1.175	0.8
Independência	Sertões de Crateús	CE	1.159	0.7
Santana de Cariri	Chapada do Araripe	CE	1.142	0.7
Brejo Santo	Sertão do Cariri	CE	1.113	0.7
Cajazeiras	Sertão de Cajazeiras	PB	1.109	0.7
Barro	Sertão do Cariri	CE	1.098	0.7
Pedra Branca	Sertões de Senador Pompeu	CE	1.082	0.7
Missão Velha	Cariri	CE	1.078	0.7
Barcelona	Borborema Potiguar	RN	1.066	0.7
Cariúá	Iguatu	CE	1.064	0.7
Maranguape	Fortaleza	CE	1.047	0.7
Lavras da Mangabeira	Sertão do Salgado	CE	1.002	0.6
Picos	Baixões Agrícolas Piauiense	PI	967	0.6
São Tomé	Borborema Potiguar	RN	928	0.6
Ipaumirim	Sertão do Salgado	CE	904	0.6
São José do Belmonte	Salgueiro	PE	901	0.6
Nova Russas	Ibiapaba Meridional	CE	887	0.6
Farias Brito	Serrana de Caririáçu	CE	885	0.6
Catarina	Sertão dos Inhamuns	CE	879	0.6
Itainópolis	Baixões Agrícolas Piauiense	PI	872	0.6

## 実 綿 (多年生)

1980年度における主要生産郡名及び生産量並びにブラジル総生産量に占める割合

郡名	小区分地域名	州名	生産量 (t)	ブラジルの総生産 に占める割合%
Icó	Sertão do Salgado	CE	845	0,5
São José de Piranhas	Sertão de Cajazeiras	PB	838	0,5
Bodocó	Araripe	PE	819	0,5
Perairo	Serra do Perairo	CE	814	0,5
Santa Cruz	Borborema Potiguar	RN	801	0,5
Pedro Avelino	Sertão de Angicos	RN	778	0,5
Milagres	Sertão do Cariri	CE	777	0,5
Santana de Mangueira	Sertão de Cajazeiras	PB	765	0,5
Mirandiba	Salgueiro	PE	758	0,5
Canto do Buriti	Altos Piauí e Canindé	PI	731	0,5
Pentecoste	Uruburetama	CE	729	0,5
Uruburetama	Uruburetama	CE	715	0,5
Jaicós	Baixões Agrícolas Piauiense	PI	703	0,5
Fronteiras	Baixões Agrícolas Piaulense	PI	678	0,4
São João do Piauí	Altos Piauí e Canindé	PI	662	0,4
Caririçu	Serrana de Caririçu	CE	652	0,4
Potengi	Chapada do Araripe	CE	642	0,4
Irauçuba	Uruburetama	CE	630	0,4
São Mamede	Depressão do Alto Piranhas	PB	620	0,4
Parelhas	Seridó	RN	620	0,4
Santa Quitéria	Sertões de Canindé	CE	617	0,4
Floresta	Sertão Pernambucano do São Francisco	PE	605	0,4
Uiraúna	Sertão de Cajazeiras	PB	594	0,4
Cachoeira dos Índios	Sertão de Cajazeiras	PB	583	0,4
Barra do Corda	Alto Mearim e Grajaú	MA	683	0,4
Mossoró	Salinaira Norte-riograndense	RN	580	0,4
Nova Olinda	Chapada do Araripe	CE	571	0,4
Padre Marcos	Baixões Agrícolas Piauiense	PI	568	0,4
Itapiúna	Serra de Baturité	CE	561	0,4
Floras	Alto Pajeú	PE	551	0,4
Capistrano	Serra de Baturité	CE	524	0,3
Salgueiro	Salgueiro	PE	523	0,3
Arneiroz	Sertão dos Inhamuns	CE	521	0,3
Custódia	Sertão do Moxotó	PE	504	0,3
Santa Luzia	Depressão do Alto Piranhas	PB	497	0,3
Itatira	Sertões de Quixeramobim	CE	495	0,3
Juazeiro do Norte	Cariri	CE	493	0,3
Abaiara	Sertão do Cariri	CE	492	0,3
Conceição do Canindé	Altos Piauí e Canindé	PI	489	0,3
Jaguaribe	Médio Jaguaribe	CE	487	0,3
Patos	Depressão do Alto Piranhas	PB	480	0,3
Juazeirinho	Seridó Paraibano	PB	466	0,3
Pio IX	Baixões Agrícolas Piauiense	PI	465	0,3
Sertânia	Sertão do Moxotó	PE	464	0,3
Itaporanga	Depressão do Alto Piranhas	PB	463	0,3
Grajaú	Alto Mearim e Grajaú	MA	446	0,3
Sousa	Depressão do Alto Piranhas	PB	442	0,3
Crato	Cariri	CE	438	0,3

# 実 綿 (多年生)

1980年度における主要生産郡名及び生産量並びにブラジル総生産量に占める割合

郡名	小区分地域名	州名	生産量 (t)	ブラジルの総生産量 に占める割合%
Picuí	Seridó Paraibano	PB	438	0,3
Araripe	Chapada do Araripe	CE	437	0,3
Sobral	Sobral	CE	433	0,3
Quixeré	Baixo Jaguariba	CE	431	0,3
Santa Teresinha	Depressão do Alto Piranhas	PB	430	0,3
Cratoús	Sertões de Cratoús	CE	429	0,3
São José do Sabugi	Depressão do Alto Piranhas	PB	414	0,3
Isaías Coelho	Alto Piauí e Canindé	PI	414	0,3
Umarizal	Serrana Norte-riograndense	RN	410	0,3
Antenor Navarro	Sertão de Cajazeiras	PB	396	0,3
Baixio	Sertão do Salgado	CE	383	0,2
Sítio Novo	Borborema Potiguar	RN	379	0,2
Antonina do Norte	Serrana de Caririáçu	CE	378	0,2
São Miguel	Serrana Norte-riograndense	RN	375	0,2
Bonito de Santa Fé	Sertão de Cajazeiras	PB	371	0,2
Currais Novos	Seridó	RN	366	0,2
Agular	Depressão do Alto Piranhas	PB	366	0,2
Serrita	Salgueiro	PE	364	0,2
Taperoá	Cariris Velhos	PB	353	0,2
Afonso Bezerra	Sertão de Angicos	RN	351	0,2
Jati	Sertão do Cariri	CE	349	0,2
Ibiara	Sertão de Cajazeiras	PB	349	0,2
Riachão	Chapadas do Sul Maranhense	MA	348	0,2
Iracema	Serra do Pereiro	CE	346	0,2
Jaguaruana	Baixo Jaguariba	CE	341	0,2
Simplicio Mendes	Altos Piauí e Canindé	PI	327	0,2
Manaira	Serra do Teixeira	PB	325	0,2
Parnamirim	Salgueiro	PE	324	0,2
Augusto Severo	Açú e Apodi	RN	318	0,2
Pombal	Depressão do Alto Piranhas	PB	318	0,2
Brejo do Cruz	Catolé do Rocha	PB	315	0,2
Olho d'Água do Borges	Serrana Norte-riograndense	RN	312	0,2
Tamboril	Sertões de Cratoús	CE	311	0,2
Monsenhor Tabosa	Sertões de Cratoús	CE	306	0,2
Granito	Araripe	PE	304	0,2
São José da Lagoa Tapada	Depressão do Alto Piranhas	PB	303	0,2
Massapé	Sobral	CE	303	0,2
Belém do Brejo do Cruz	Catolé do Rocha	PB	297	0,2
Japi	Borborema Potiguar	RN	297	0,2
Orós	Iguatú	CE	297	0,2
Florânia	Seridó	RN	295	0,2
Martins	Serrana Norte-riograndense	RN	290	0,2
Mãe d'Água	Serra do Teixeira	PB	286	0,2
Serra Negra do Norte	Seridó	RN	284	0,2
Caraúbas	Açú e Apodi	RN	282	0,2
Jucurutu	Seridó	RN	280	0,2
Campo Redondo	Borborema Potiguar	RN	278	0,2
Santana do Matos	Sertão de Angicos	RN	276	0,2

# 実 綿 (多年生)

1980年度における主要生産郡名及び生産量並びにブラジル総生産量に占める割合

郡 名	小区分地域名	州名	生産量 (t)	ブラジルの総生産量 に占める割合%
Caridade	Sertões de Canindé	CE	274	0,2
Paramoti	Sertões de Canindé	CE	271	0,2
Olho d'Água	Depressão do Alto Piranhas	PB	268	0,2
Cuité	Curimataú	PB	265	0,2
Messias Targino	Serrana Norte-riograndense	RN	265	0,2
Patu	Serrana Norte-riograndense	RN	263	0,2
Nazarezinho	Depressão do Alto Piranhas	PB	261	0,2
Ipu	Sobral	CE	255	0,2
Jandaíra	Serra Verde	RN	253	0,2
Betânia	Sertão do Moxotó	PE	250	0,2
Solânea	Agreste da Borborema	PB	248	0,2
Jaguaretama	Médio Jaguaribe	CE	245	0,2
Santa Luz	Médio Gurguéia	PI	245	0,2
Condado	Depressão do Alto Piranhas	PB	240	0,2
Santana dos Garrotes	Depressão do Alto Piranhas	PB	240	0,2
Coreaú	Sobral	CE	237	0,2
Juru	Serra do Teixeira	PB	236	0,2
Monteiro	Cariris Velhos	PB	235	0,2
Pedra Preta	Serra Verde	RN	235	0,2
Santana do Acaraú	Baixo-médio Acaraú	CE	233	0,1
Campinas do Piauí	Altos Piauí e Canindé	PI	228	0,1
Paes Landim	Altos Piauí e Canindé	PI	226	0,1
Nova Olinda	Depressão do Alto Piranhas	PB	221	0,1
Acarí	Seridó	RN	220	0,1
Santana do Seridó	Seridó	RN	217	0,1
Diamante	Sertão de Cajazeiras	PB	215	0,1
Jardim de Angicos	Serra Verde	RN	215	0,1
Apuiarés	Uruburetama	CE	211	0,1
São Julião	Baixões Agrícolas Piauiense	PI	211	0,1
Verdejante	Salgueiro	PE	209	0,1
Triunfo	Sertão de Cajazeiras	PB	207	0,1
Iguaraci	Alto Pajeú	PE	206	0,1
São José do Egito	Alto Pajeú	PE	205	0,1
Calcó	Seridó	RN	205	0,1
Novo Oriente	Sertões de Crateús	CE	204	0,1
Livramento	Cariris Velhos	PB	201	0,1
Exú	Araripina	PE	201	0,1
Catingueira	Depressão do Alto Piranhas	PB	200	0,1
Coremas	Depressão do Alto Piranhas	PB	198	0,1
Colinas	Alto Itapecuru	MA	198	0,1
Uruoca	Baixo-médio Acaraú	CE	196	0,1
Hidrolândia	Sertões de Canindé	CE	193	0,1
Boa Ventura	Sertão de Cajazeiras	PB	189	0,1
Angicos	Sertão de Angicos	RN	185	0,1
Lajes	Serra Verde	RN	183	0,1
Quixabá	Depressão do Alto Piranhas	PB	183	0,1
Granjeiro	Serrana de Caririçu	CE	183	0,1
Tangará	Borborema Potiguar	RN	182	0,1

# 実 綿 (多年生)

1980年度における主要生産郡名及び生産量並びにブラジル総生産量に占める割合

郡名	小区分地域名	州名	生産量 (t)	ブラジルの総生産 に占める割合%
Cacimba de Areia	Depressão do Alto Piranhas	PB	179	0,1
Riacho do Santana	Serrana Norte-riograndense	RN	177	0,1
Seridó	Seridó Paraibano	PB	177	0,1
São José de Calana	Sertão de Cajazeiras	PB	177	0,1
Ruy Barbosa	Borborema Potiguar	RN	177	0,1
Tavares	Serra do Teixeira	PB	174	0,1
Caucaia	Fortaleza	CE	173	0,1
Morada Nova	Baixo Jaguaribe	CE	172	0,1
Planó	Depressão do Alto Piranhas	PB	172	0,1
Loreto	Baixo Balsas	MA	169	0,1
Almino Afonso	Serrana Norte-riograndense	RN	169	0,1
Doutor Severiano	Serrana Norte-riograndense	RN	167	0,1
Luís Gomes	Serrana Norte-riograndense	RN	167	0,1
Penaforte	Sertão do Cariri	CE	167	0,1
Limoeiro do Norte	Baixo Jaguaribe	CE	164	0,1
Princesa Isabel	Serra do Teixeira	PB	163	0,1
Umarí	Sertão do Salgado	CE	162	0,1
Cerro Corá	Seridó	RN	161	0,1
Malta	Depressão do Alto Piranhas	PB	161	0,1
Serra Branca	Cariris Velhos	PB	158	0,1
Luís Correia	Baixo Parnaíba Piaulense	PI	157	0,1
São João dos Patos	Pastos Bons	MA	156	0,1
Passagem	Depressão do Alto Piranhas	PB	156	0,1
Santo Inácio do Piauí	Baixões Agrícolas Piaulense	PI	155	0,1
Santa Cruz do Piauí	Baixões Agrícolas Piaulense	PI	153	0,1
Marcó	Litoral do Camocim e Acaraú	CE	153	0,1
Fortaleza dos Nogueiras	Chapadas do Sul Maranhense	MA	152	0,1
Carnaíba	Alto Pajeú	PE	151	0,1
Boqueirão dos Cochos	Depressão do Alto Piranhas	PB	151	0,1
Ibimirim	Sertão do Moxotó	PE	148	0,1
Ipueiras	Ibiapaba Meridional	CE	146	0,1
Catolé do Rocha	Catolé do Rocha	PB	145	0,1
Jardim do Seridó	Seridó	RN	145	0,1
Tuntum	Médio Mearim	MA	143	0,1
Reriutaba	Sobral	CE	142	0,1
Moraújo	Sobral	CE	140	0,1
Rafael Godeiro	Serrana Norte-riograndense	RN	140	0,1
Coronel João Pessoa	Serrana Norte-riograndense	RN	137	0,1
Pedra Lavrada	Seridó Paraibano	PB	137	0,1
Janduí	Açú e Apodi	RN	135	0,1
Ouro Branco	Seridó	RN	134	0,1
Pedra Grande	Litoral de São Bento do Norte	RN	134	0,1
Tabira	Alto Pajeú	PE	133	0,1
São José dos Cordelros	Cariris Velhos	PB	133	0,1
Carnaúba dos Dantas	Seridó	RN	132	0,1
Bocaina	Baixões Agrícolas Piaulense	PI	132	0,1
Petrolina	Sertão Pernambucano do São Francisco	PE	132	0,1
São José do Campestre	Borborema Potiguar	RN	132	0,1

## 実 綿 (多年生)

1980年度における主要生産郡名及び生産量並びにブラジル総生産量に占める割合

郡名	小区分地域名	州名	生産量 (t)	ブラジルの総生産量 に占める割合%
Antônio Martins	Serrana Norte-riograndense	RN	84	0,1
Francisco Dantas	Serrana Norte-riograndense	RN	82	0,1
Equador	Seridó	RN	82	0,1
São Vicente	Seridó	RN	80	0,1
Araripina	Araripina	PE	80	0,1
São José do Seridó	Seridó	RN	79	0,1

## 実 綿 (多年生)

1980年度における主要生産郡名及び生産量並びにブラジル総生産量に占める割合

郡名	小区分地域名	州名	生産量 (t)	ブラジルの総生産量 に占める割合%
Curral Velho	Sertão de Cajazeiras	PB	131	0,1
Afogados da Ingazeira	Alto Pajeú	PE	129	0,1
General Sampaio	Sertões do Canindé	CE	129	0,1
Pastos Bons	Pastos Bons	MA	127	0,1
Belém de São Francisco	Sertão Pernambucano do São Francisco	PE	126	0,1
Lajes Pintadas	Borborema Potiguar	RN	125	0,1
Lagoa de Velhos	Borborema Potiguar	RN	124	0,1
Socorro do Piauí	Altos Piauí e Canindé	PI	124	0,1
Itapetim	Alto Pajeú	PE	124	0,1
Imaculada	Serra do Teixeira	PB	119	0,1
Afrânio	Sertão Pernambucano do São Francisco	PE	118	0,1
Mirador	Pastos Bons	MA	116	0,1
São José do Bonfim	Depressão do Alto Piranhas	PB	116	0,1
Jardim de Piranhas	Seridó	RN	116	0,1
Aroeiras	Cariris Velhos	PB	112	0,1
Aratuba	Serra de Baturité	CE	111	0,1
Jaguaribara	Médio Jaguaribe	CE	111	0,1
São Bento do Trairi	Borborema Potiguar	RN	110	0,1
Bom Jesus	Sertão de Cajazeiras	PB	109	0,1
Desterro	Serra do Teixeira	PB	107	0,1
Cubati	Seridó Paraibano	PB	106	0,1
Lastro	Depressão do Alto Piranhas	PB	104	0,1
Morrinhos	Baixo-médio Acaraú	CE	102	0,1
Baturité	Serra de Baturité	CE	101	0,1
Terra Nova	Salgueiro	PE	101	0,1
Água Branca	Serra do Teixeira	PB	101	0,1
Apodi	Açú e Apodi	RN	100	0,1
Emas	Depressão do Alto Piranhas	PB	100	0,1
Pedra Branca	Sertão de Cajazeiras	PB	100	0,1
Santa Helena	Sertão de Cajazeiras	PB	99	0,1
Petrolândia	Sertão Pernambucano do São Francisco	PE	99	0,1
Parazinho	Serra Verde	RN	98	0,1
Marcelino Vieira	Serrana Norte-riograndense	RN	98	0,1
Sucupira do Norte	Pastos Bons	MA	96	0,1
Várzea	Depressão do Alto Piranhas	PB	95	0,1
Paraná	Serrana Norte-riograndense	RN	95	0,1
Rio Grande do Piauí	Florianópolis	PI	93	0,1
São Bento	Catolé do Rocha	PB	92	0,1
Cabrobó	Sertão Pernambucano do São Francisco	PE	92	0,1
Brejo da Madre de Deus	Vale do Ipojuca	PE	92	0,1
Encanto	Serrana Norte-riograndense	RN	91	0,1
Lucrécia	Serrana Norte-riograndense	RN	91	0,1
Caçara do Rio do Vento	Serra Verde	RN	90	0,1
Inajá	Sertão do Moxotó	PE	89	0,1
Redenção	Serra de Baturité	CE	89	0,1
Macau	Salineira Norte-riograndense	RN	89	0,1
Serra Grande	Sertão de Cajazeiras	PB	89	0,1
Altaneira	Serrana de Caririçu	CE	84	0,1

# 実 綿 (一年生)

1980年度における主要生産郡名及び生産量並びにブラジル総生産量に占める割合

郡名	小区分地域名	州名	生産量 (t)	ブラジルの総生産量 に占める割合%
Golo-Erê	Campo Mourão	PR	44.811	3,8
Assaí	Algodoeira de Assaí	PR	25.004	2,1
São João do Ivaí	Norte Novo de Apucarana	PR	23.862	2,0
Ituverava	Alta Mogiana	SP	22.920	2,0
Alto Piquiri	Norte Novíssimo de Umuarama	PR	18.534	1,6
Pirassununga	Depressão Periférica Setentrional	SP	18.232	1,6
Leme	Depressão Periférica Setentrional	SP	18.294	1,6
Miguelópolis	Alta Mogiana	SP	16.204	1,4
Mogi-mirim	Depressão Periférica Setentrional	SP	16.143	1,4
Fátima do Sul	Campos de Vacaria e Mata de Dourados	MS	14.564	1,2
Bandeirantes	Norte Velho de Jacarezinho	PR	14.029	1,2
São João da Boa Vista	Encosta Ocidental da Mantiqueira Paulista	SP	13.861	1,2
Itambaracá	Norte Velho de Jacarezinho	PR	13.406	1,1
Itumbiara	Vertente Goiana do Paranaíba	GO	12.374	1,1
Santa Helena da Goiás	Vertente Goiana do Paranaíba	GO	10.881	0,9
Guafrás	Barretos	SP	10.677	0,9
Riolândia	Divisor Turvo-Grande	SP	10.145	0,9
Casa Branca	Depressão Periférica Setentrional	SP	9.922	0,8
Ivaiporã	Norte Novo de Apucarana	PR	9.276	0,8
Porteirinha	Serra Geral de Minas	MG	9.131	0,8
Palmas de Monte Alto	Serra Geral da Bahia	BA	8.628	0,7
Andaraí	Norte Velho de Jacarezinho	PR	8.577	0,7
Janiópolis	Campo Mourão	PR	8.571	0,7
Jaboticabal	Serra de Jaboticabal	SP	8.530	0,7
Guará	Alta Mogiana	SP	8.457	0,7
Artur Nogueira	Campinas	SP	8.295	0,7
Aguafú	Depressão Periférica Setentrional	SP	8.186	0,7
Rio Verde	Serra do Calapó	GO	8.091	0,7
Mamborê	Campo Mourão	PR	8.015	0,7
Santa Cecília do Pavão	Algodoeira de Assaí	PR	7.796	0,7
Jardinópolis	Ribeirão Preto	SP	7.765	0,7
Mariluz	Campo Mourão	PR	7.599	0,6
Deodápolis	Campos de Vacaria e Mata de Dourados	MS	7.487	0,6
Mogi-Guaçu	Depressão Periférica Setentrional	SP	7.384	0,6
Astorga	Norte Novo de Londrina	PR	7.295	0,6
Cambará	Norte Velho de Jacarezinho	PR	7.192	0,6
São Jerônimo da Serra	Algodoeira de Assaí	PR	7.023	0,6
Mato Verde	Serra Geral de Minas	MG	6.984	0,6
Araras	Campinas	SP	6.851	0,6
São Sebastião da Amoreira	Algodoeira de Assaí	PR	6.782	0,6
Iturama	Pontal do Triângulo Mineiro	MG	6.712	0,6
Laranjal Paulista	Tatuf	SP	6.705	0,6
Formosa do Oeste	Extremo Oeste Paranaense	PR	6.537	0,6
Iguatemi	Campos de Vacaria e Mata de Dourados	MS	6.275	0,5
Jardim Alegre	Norte Novo de Apucarana	PR	6.044	0,5
Iporã	Norte Novíssimo de Umuarama	PR	5.980	0,5
Ubiratã	Campo Mourão	PR	5.785	0,5
Taquarituba	Serra de Botucatu	SP	5.579	0,5



# 実綿(一年生)

1980年度における主要生産郡名及び生産量並びにブラジル総生産量に占める割合

郡名	小区分地域名	州名	生産量 (t)	ブラジルの総生産 に占める割合%
Conchal	Campinas	SP	5.544	0,5
Santa Amélia	Norte Velho de Jacarezinho	PR	5.544	0,5
Santa Cruz das Palmeiras	Depressão Periférica Setentrional	SP	5.520	0,5
Capinópolis	Uberlândia	MG	5.503	0,5
Francisco Alves	Norte Novíssimo de Umuarama	PR	5.472	0,5
Toledo	Extremo Oeste Paranaense	PR	5.177	0,4
Iguatu	Iguatu	CE	5.142	0,4
Santo Antônio da Platina	Norte Velho de Jacarezinho	PR	5.114	0,4
Itaí	Serra de Botucatu	SP	4.960	0,4
Edéia	Meia-Ponte	GO	4.860	0,4
Londrina	Norte Novo de Londrina	PR	4.823	0,4
Nova América da Colina	Norte Velho de Jacarezinho	PR	4.802	0,4
Uraí	Algodoeira de Assaí	PR	4.801	0,4
Santa Mariana	Norte Velho de Jacarezinho	PR	4.652	0,4
Monte Azul	Serra Geral de Minas	MG	4.602	0,4
Barbosa Ferraz	Campo Mourão	PR	4.543	0,4
Nova Aurora	Extremo Oeste Paranaense	PR	4.465	0,4
Abatiá	Norte Velho de Jacarezinho	PR	4.459	0,4
Tatuf	Tatuf	SP	4.330	0,4
Santo Anastácio	Alta Sorocabana de Presidente Prudente	SP	4.183	0,4
Campo Mourão	Campo Mourão	PR	4.171	0,4
Goiatuba	Vertente Goiana do Paranaíba	GO	4.155	0,4
Martinópolis	Alta Sorocabana de Presidente Prudente	SP	4.130	0,4
Malhada	Médio São Francisco	BA	3.997	0,3
Quirinópolis	Vertente Goiana do Paranaíba	GO	3.930	0,3
Boa Esperança	Campo Mourão	PR	3.922	0,3
Moreira Sales	Campo Mourão	PR	3.655	0,3
Colorado	Norte Novo de Londrina	PR	3.612	0,3
Presidente Epitácio	Alta Sorocabana de Presidente Prudente	SP	3.610	0,3
Terra Roxa	Serra de Jaboticabal	SP	3.574	0,3
Santa Cruz da Concelção	Depressão Periférica Setentrional	SP	3.476	0,3
Nova Cantu	Campo Mourão	PR	3.411	0,3
Cornélio Procopio	Norte Velho de Jacarezinho	PR	3.399	0,3
Quinta do Sol	Campo Mourão	PR	3.388	0,3
Tambaú	Depressão Periférica Setentrional	SP	3.360	0,3
Vargem Grande do Sul	Encosta Ocidental da Mantiqueira Paulista	SP	3.278	0,3
Porto Ferreira	Depressão Periférica Setentrional	SP	3.190	0,3
Tuneiras do Oeste	Norte Novíssimo de Umuarama	PR	3.163	0,3
Ribeirão do Pinhal	Norte Velho de Jacarezinho	PR	3.153	0,3
Bom Jesus de Goiás	Vertente Goiana do Paranaíba	GO	3.136	0,3
Corbélia	Extremo Oeste Paranaense	PR	3.106	0,3
Barra do Jacaré	Norte Velho de Jacarezinho	PR	3.066	0,3
Palmital	Pitanga	PR	3.023	0,3
Borrazópolis	Norte Novo de Apucarana	PR	3.018	0,3
Terra Roxa	Extremo Oeste Paranaense	PR	3.004	0,3
Eldorado	Campos de Vacaria e Mata de Dourados	MS	2.989	0,3
Santo Antônio de Posse	Campinas	SP	2.948	0,3
Espínoza	Serra Geral de Minas	MG	2.935	0,3

# 実綿(一年生)

1980年度における主要生産郡名及び生産量並びにブラジル総生産量に占める割合

郡名	小区分地域名	州名	生産量 (t)	ブラジルの総生産 に占める割合%
Umuarama	Norte Novíssimo de Umuarama	PR	2.906	0,2
Parapanema	Serra de Botucatu	SP	2.879	0,2
Perelra Barreto	Alto Noroeste de Araçatuba	SP	2.837	0,2
Narandiba	Alta Sorocabana de Presidente Prudente	SP	2.737	0,2
Batalporã	Campos de Vacaria e Mata de Dourados	MS	2.718	0,2
Iretama	Campo Mourão	PR	2.690	0,2
Paranacity	Norte Novíssimo de Paranaíba	PR	2.623	0,2
Centenário do Sul	Norte Novo de Londrina	PR	2.568	0,2
Jataizinho	Algodoeira de Assaí	PR	2.553	0,2
Araçatuba	Alta Noroeste de Araçatuba	SP	2.545	0,2
Fênix	Campo Mourão	PR	2.541	0,2
Glória de Dourados	Campos de Vacaria e Mata de Dourados	MS	2.509	0,2
Campinas	Campinas	SP	2.495	0,2
Leópolis	Norte Velho de Jacarezinho	PR	2.481	0,2
Janaúba	Montes Claros	MG	2.467	0,2
Pirapozinho	Alta Sorocabana de Presidente Prudente	SP	2.466	0,2
Santa Fé	Norte Novo de Londrina	PR	2.437	0,2
Centralina	Uberlândia	MG	2.387	0,2
Piracicaba	Açucareira de Piracicaba	SP	2.352	0,2
Lupionópolis	Norte Novo de Londrina	PR	2.325	0,2
Itapeva	Campos de Itapetininga	SP	2.316	0,2
Rancharia	Alta Sorocabana de Presidente Prudente	SP	2.314	0,2
General Salgado	Médio São José dos Dourados	SP	2.309	0,2
Maracá	Alta Sorocabana de Assis	SP	2.306	0,2
Tupaciguara	Uberlândia	MG	2.302	0,2
Populina	Alta Araraquarense de Fernandópolis	SP	2.281	0,2
Pitanga	Pitanga	PR	2.237	0,2
Luis Antônio	Ribeirão Preto	SP	2.205	0,2
Maurilândia	Vertente Goiana do Paranaíba	GO	2.190	0,2
Santa Cruz do Rio Pardo	Ourinhos	SP	2.184	0,2
Coronel Macedo	Serra de Botucatu	SP	2.169	0,2
Campina da Lagoa	Campo Mourão	PR	2.158	0,2
Urandi	Serra Geral da Bahia	BA	2.157	0,2
Engenheiro Beltrão	Campo Mourão	PR	2.145	0,2
Guaíra	Extremo Oeste Paranaense	PR	2.100	0,2
Atalaia	Norte Novo de Maringá	PR	2.079	0,2
Naviraí	Campos de Vacaria e Mata de Dourados	MS	2.059	0,2
Paulo de Faria	Divisor Turvo-Grande	SP	2.017	0,2
Santa Bárbara d'Oeste	Açucareira de Piracicaba	SP	2.014	0,2
Brasilândia	Três Lagoas	MS	2.010	0,2
Iguaraçu	Norte Novo de Londrina	PR	1.995	0,2
Sales Oliveira	Ribeirão Preto	SP	1.982	0,2
Tieté	Tatuí	SP	1.980	0,2
Dourado	Araraquara	SP	1.947	0,2
Sebastião Laranjeiras	Serra Geral da Bahia	BA	1.931	0,2
Presidente Bernardes	Alta Sorocabana de Presidente Prudente	SP	1.921	0,2
Ibitinga	Araraquara	SP	1.900	0,2
Rio Claro	Rio Claro	SP	1.884	0,2

## 実 綿 (多年生)

1980年度における主要生産郡名及び生産量並びにブラジル総生産量に占める割合

郡名	小区分地域名	州名	生産量 (t)	ブラジルの総生産量 に占める割合%
Assis Chateaubriand	Extremo Oeste Paranaense	PR	1.876	0,2
Santo Inácio	Norte Novo de Londrina	PR	1.858	0,2
Macedônia	Alta Araraquarense de Fernandópolis	SP	1.854	0,2
Quixeramobim	Sertões de Quixeramobim	CE	1.849	0,2
Descalvado	Araraquara	SP	1.849	0,2
Kaloré	Norte Novo de Apucarana	PR	1.787	0,2
Itaguaí	Norte Novo de Londrina	PR	1.786	0,2
Jaborandi	Barretos	SP	1.732	0,1
Planalto	Divisor São José dos Dourados-Tietê	SP	1.726	0,1
Cruzeiro do Oeste	Norte Novíssimo de Umuarama	PR	1.722	0,1
Quixadá	Sertões de Quixeramobim	CE	1.718	0,1
Sumaré	Campinas	SP	1.715	0,1
Itaberá	Campos de Itapetininga	SP	1.660	0,1
Gurinhém	Piemonte da Borborema	PB	1.643	0,1
Xavantes	Ourinhos	SP	1.632	0,1
São Paulo do Potengi	Agreste Potiguar	RN	1.629	0,1
Jaguapitã	Norte Novo de Londrina	PR	1.629	0,1
Rancho Alegre	Algodoeira de Assaf	PR	1.593	0,1
São Pedro do Ivaí	Norte Novo de Apucarana	PR	1.583	0,1
Mandaguacu	Norte Novo de Maringá	PR	1.571	0,1
Mirante do Paranapanema	Alta Sorocabana de Presidente Prudente	SP	1.570	0,1
Castilho	Alta Noroeste de Araçatuba	SP	1.552	0,1
Mateiândia	Extremo Oeste Paranaense	PR	1.552	0,1
Íbiporã	Norte Novo de Londrina	PR	1.549	0,1
Marabá Paulista	Alta Sorocabana de Presidente Prudente	SP	1.526	0,1
Itapetininga	Campos de Itapetininga	SP	1.526	0,1
Itambé	Norte Novo de Maringá	PR	1.524	0,1
Manga	Sanfranciscana de Januária	MG	1.519	0,1
Lobato	Norte Novo de Londrina	PR	1.516	0,1
Munhoz de Melo	Norte Novo de Londrina	PR	1.512	0,1
Brumado	Serra Geral da Bahia	BA	1.510	0,1
Álvares Florence	Alta Araraquarense de Votuporanga	SP	1.469	0,1
Presidente Venceslau	Alta Sorocabana de Presidente Prudente	SP	1.468	0,1
Morada Nova	Baixo Jaguaribe	CE	1.454	0,1
Mariaiva	Norte Novo de Maringá	PR	1.430	0,1
Amambal	Campos de Vacaria e Mata de Dourados	MS	1.423	0,1
Sousa	Depressão do Alto Piranhas	PB	1.416	0,1
Santo Antônio do Paraíso	Norte Velho de Jacarezinho	PR	1.397	0,1
Paraguaçu Paulista	Alta Sorocabana de Assis	SP	1.390	0,1
Colina	Barretos	SP	1.367	0,1
Floresta	Norte Novo de Maringá	PR	1.363	0,1
Iepá	Alta Sorocabana de Presidente Prudente	SP	1.359	0,1
Taclima	Curimataú	PB	1.353	0,1
Ingá	Piemonte da Borborema	PB	1.345	0,1
Icó	Sertão do Salgado	CE	1.345	0,1
Cosmópolis	Campinas	SP	1.340	0,1
Roncador	Campo Mourão	PR	1.338	0,1
Santo Antônio	Agreste Potiguar	RN	1.324	0,1

## 実 綿 (多年生)

1980年度における主要生産郡名及び生産量並びにブラジル総生産量に占める割合

郡名	小区分地域名	州名	生産量 (t)	ブラジルの総生産量 に占める割合%
Riacho de Santana	Serra Geral da Bahia	BA	1.320	0,1
Palmeiras de Goiás	Meia-Ponte	GO	1.313	0,1
Turilúba	Alta Noroeste de Penápolis	SP	1.305	0,1
Coroados	Alta Noroeste de Penápolis	SP	1.302	0,1
Mirandópolis	Alta Noroeste de Araçatuba	SP	1.298	0,1
Ribeirão Preto	Ribeirão Preto	SP	1.296	0,1
Itulutaba	Uberlândia	MG	1.285	0,1
Limeira	Campinas	SP	1.281	0,1
Serrinha	Agreste Potiguar	RN	1.273	0,1
Arapiraca	Arapiraca	AL	1.260	0,1
Morro Agudo	Alta Mogiana	SP	1.257	0,1
Mogeiro	Agro-pastoril do Baixo Paraíba	PB	1.250	0,1
Mombaça	Sertões de Senador Pompeu	CE	1.230	0,1
Boa Esperança do Sul	Araraquara	SP	1.226	0,1
São Joaquim da Barra	Alta Mogiana	SP	1.220	0,1
Acreúna	Serra do Caiapó	GO	1.218	0,1
Pedranópolis	Alta Araraquarense de Fernandópolis	SP	1.210	0,1
Bela Vista do Paraíso	Norte Novo de Londrina	PR	1.210	0,1
Cardoso	Alta Araraquarense de Votuporanga	SP	1.205	0,1
Passira	Agreste Setentrional Pernambucano	PE	1.159	0,1
Águas de Santa Bárbara	Serra de Botucatu	SP	1.144	0,1
Caiabu	Alta Sorocabana de Presidente Prudente	SP	1.135	0,1
José Bonifácio	Divisor São José dos Dourados-Tietê	SP	1.133	0,1
Guanambi	Serra Geral da Bahia	BA	1.122	0,1
Ribeirão Bonito	Araraquara	SP	1.110	0,1
Valparaíso	Alta Noroeste de Araçatuba	SP	1.104	0,1
Taciba	Alta Sorocabana de Presidente Prudente	SP	1.101	0,1
Acopiara	Iguatu	CE	1.096	0,1
Guararapes	Alta Noroeste de Araçatuba	SP	1.092	0,1
Jacarezinho	Norte Velho de Jacarezinho	PR	1.084	0,1
Paraíso do Norte	Norte Novíssimo de Paranavai	PR	1.083	0,1
Pontalina	Meia-Ponte	GO	1.080	0,1
São Pedro	Agreste Potiguar	RN	1.066	0,1
Bom Sucesso	Norte Novo de Apucarana	PR	1.054	0,1
Monte Mor	Campinas	SP	1.050	0,1
Catolé do Rocha	Catolé do Rocha	PB	1.044	0,1
Presidente Juscelino	Agreste Potiguar	RN	1.039	0,1
Ilmo Marinho	Agreste Potiguar	RN	1.030	0,1
Querência do Norte	Norte Novíssimo de Paranavai	PR	1.025	0,1
Araruna	Campo Mourão	PR	1.021	0,1
Jericó	Catolé do Rocha	PB	1.021	0,1
Júlio Mesquita	Bauru	SP	1.017	0,1
Jatuf	Campos de Vacaria e Mata de Dourados	MS	1.013	0,1
Pombal	Depressão do Alto Piranhas	PB	1.006	0,1
São Simão	Ribeirão Preto	SP	1.001	0,1
Santa Rita do Passa Quatro	Ribeirão Preto	SP	1.000	0,1
Orindiúva	Divisor Turvo-Grande	SP	995	0,1
Cafeara	Norte Novo de Londrina	PR	991	0,1

## 実 綿 (多年生)

1980年度における主要生産郡名及び生産量並びにブラジル総生産量に占める割合

郡名	小区分地域名	州名	生産量 (t)	ブラジルの総生産 に占める割合%
Ipuã	Alta Mogiana	SP	991	0,1
Paranapuã	Alta Araraquarense de Fernandópolis	SP	969	0,1
Mococa	Encosta Ocidental da Mantiqueira Paulista	SP	969	0,1
Barretos	Barretos	SP	938	0,1
María Helena	Norte Novíssimo de Umuarama	PR	935	0,1
Anhumas	Alta Sorocabana de Presidente Prudente	SP	935	0,1
Nova Independência	Alta Noroeste de Araçatuba	SP	931	0,1
Sertãoópolis	Norte Novo de Londrina	PR	925	0,1
Dourados	Campos de Vacaria e Mata de Dourados	MS	921	0,1
Amparo	Estâncias Hidrominerais Paulistas	SP	905	0,1
Nuporanga	Serra de Batatais	SP	905	0,1
Planura	Pontal do Triângulo Mineiro	MG	900	0,1
Mundo Novo	Campos de Vacaria e Mata de Dourados	MS	898	0,1
Conchas	Serra de Botucatu	SP	897	0,1
Altônia	Norte Novíssimo de Umuarama	PR	894	0,1
Flórida Paulista	Nova Alta Paulista	SP	891	0,1
Mira Estrela	Alta Araraquarense de Fernandópolis	SP	883	0,1
Valentim Gentil	Alta Araraquarense de Votuporanga	SP	880	0,1
Dumont	Ribeirão Preto	SP	876	0,1
Quatã	Alta Sorocabana de Assis	SP	871	0,1
Piquerobi	Alta Sorocabana de Presidente Prudente	SP	867	0,1
Caarapó	Campos de Vacaria e Mata de Dourados	MS	862	0,1
Paulínea	Campinas	SP	862	0,1
Salto Grande	Ourinhos	SP	856	0,1
Estrela do Norte	Alta Sorocabana de Presidente Prudente	SP	853	0,1
Sabino	Bauru	SP	849	0,1
Guaraçá	Alta Noroeste de Araçatuba	SP	848	0,1
Céu Azul	Extremo Oeste Paranaense	PR	847	0,1
Primeiro de Maio	Norte Novo de Londrina	PR	841	0,1
Palmital	Alta Sorocabana de Assis	SP	840	0,1
Santa Inês	Norte Novo de Londrina	PR	835	0,1
Guarani d'Oeste	Alta Araraquarense de Fernandópolis	SP	824	0,1
Óleo	Ourinhos	SP	819	0,1
Marumbi	Norte Novo de Apucarana	PR	813	0,1
Uniflor	Norte Novo de Maringá	PR	812	0,1
Itapira	Estâncias Hidrominerais Paulistas	SP	810	0,1
Jales	Alta Araraquarense de Fernandópolis	SP	807	0,1
Senador Elói de Souza	Agreste Potiguar	RN	806	0,1
Maringá	Norte Novo de Maringá	PR	805	0,1
Anhambí	Serra de Botucatu	SP	802	0,1
Canápolis	Uberlândia	MG	795	0,1
Salgado de São Félix	Agro-pastoril do Baixo Paraíba	PB	794	0,1
São Miguel do Iguaçu	Extremo Oeste Paranaense	PR	791	0,1
Novo Horizonte	Média Araraquarense	SP	785	0,1
Pitangueiras	Serra de Jaboticabal	SP	784	0,1
Presidente Prudente	Alta Sorocabana de Presidente Prudente	SP	784	0,1
Peabiru	Campo Mourão	PR	782	0,1
Riachuelo	Agreste Potiguar	RN	758	0,1

# 実 綿 (多年生)

1980年度における主要生産郡名及び生産量並びにブラジル総生産量に占める割合

郡名	小区分地域名	州名	生産量 (t)	ブラジルの総生産量 に占める割合%
São José da Bela Vista	Planalto de Franca	SP	749	0,1
Flórida	Norte Novo de Londrina	PR	746	0,1
Pindaf	Serra Geral da Bahia	BA	746	0,1
Álvares Machado	Alta Sorocabana do Presidente Prudente	SP	744	0,1
Touros	Litoral de São Bento do Norte	RN	742	0,1
Nossa Senhora das Graças	Norte Novo de Londrina	PR	741	0,1
Bom Sucesso	Catolé do Rocha	PB	737	0,1
Teodoro Sampaio	Alta Sorocabana de Presidente Prudente	SP	736	0,1
Candiba	Serra Geral da Bahia	BA	730	0,1
Birigui	Alta Noroeste de Penápolis	SP	713	0,1
Antenor Navarro	Sertão de Cajazeiras	PB	711	0,1
Mossoró	Salinaíra Norte-riograndense	RN	709	0,1
Boituva	Tatuí	SP	689	0,1
Taguaí	Ourinhos	SP	685	0,1
Feira Grande	Arapiraca	AL	681	0,1
Araruna	Curimataú	PB	676	0,1
Mariópolis	Nova Alta Paulista	SP	673	0,1
Capão Bonito	Paranapiacaba	SP	672	0,1
Igaci	Palmeira dos Índios	AL	671	0,1
Jaguaruana	Baixo Jaguaribe	CE	669	0,1
Uiraúna	Sertão de Cajazeiras	PB	666	0,1
Palestina	São José do Rio Preto	SP	663	0,1
Buritama	Alta Noroeste de Penápolis	SP	662	0,1
Taquaritinga	Serra de Jaboticabal	SP	654	0,1
Caiuá	Alta Sorocabana de Presidente Prudente	SP	649	0,1
Itatuba	Piemonté da Borborema	PB	648	0,1
Rondon	Norte Novíssimo de Umuarama	PR	640	0,1
São José do Campestre	Borborema Potiguar	RN	636	0,1
Cerqueira César	Serra de Botucatu	SP	635	0,1
Cravinhos	Ribeirão Preto	SP	631	0,1
Magda	Médio São José dos Dourados	SP	626	0,1
Indiaporã	Alta Araraquarense de Fernandópolis	SP	624	0,1
Buritizal	Alta Mogiana	SP	623	0,1
Jaguarúna	Campinas	SP	623	0,1
Miranda	Pantanaís	MS	622	0,1
Itabalana	Agro-pastoril do Baixo Paraíba	PB	615	0,1
Alexandria	Serrana Norte-riograndense	RN	613	0,1
Lagoa	Depressão do Alto Piranhas	PB	612	0,1
Guapirama	Norte Velho de Venceslau Braz	PR	610	0,1
Santa Isabel do Ivaí	Norte Novíssimo de Paranavaí	PR	610	0,1
Cachoeira Dourada	Uberlândia	MG	609	0,1
Faxinal	Norte Novo de Apucarana	PR	604	0,1
Regente Feljó	Alta Sorocabana de Presidente Prudente	SP	593	0,1
Pradópolis	Ribeirão Preto	SP	592	0,1
Jardim Olinda	Norte Novíssimo de Paranavaí	PR	589	0,1
Terenos	Pastoril de Campo Grande	MS	586	0,1
Panamá	Vertente Goiana do Paraíba	GO	576	0,1
Apodi	Açu e Apodi	RN	576	0,1

# 落花生(カラ付)

1980年度における主要生産郡名及び生産量並びにブラジル総生産量に占める割合

郡名	小区分地域名	州名	生産量 (t)	ブラジルの総生産量 に占める割合%
Pompéia	Alta Paulista	SP	10.265	2,9
Jaboticabal	Serra de Jaboticabal	SP	8.495	2,4
Tupã	Alta Paulista	SP	7.152	2,0
Quintana	Alta Paulista	SP	7.103	2,0
Herculândia	Alta Paulista	SP	6.920	1,9
Martinópolis	Alta Sorocabana de Presidente Prudente	SP	6.314	1,8
Presidente Bernardes	Alta Sorocabana de Presidente Prudente	SP	6.197	1,7
Álvares Machado	Alta Sorocabana de Presidente Prudente	SP	5.703	1,6
Coroados	Alta Noroeste de Penápolis	SP	5.624	1,6
Guafra	Barretos	SP	5.273	1,5
Marlópolis	Nova Alta Paulista	SP	4.866	1,4
Santo Anastácio	Alta Sorocabana de Presidente Prudente	SP	4.391	1,2
Flórida Paulista	Nova Alta Paulista	SP	4.227	1,2
Sertãozinho	Ribeirão Preto	SP	4.173	1,2
Adamantina	Nova Alta Paulista	SP	4.128	1,2
Presidente Prudente	Alta Sorocabana de Presidente Prudente	SP	4.050	1,1
Taquaritinga	Serra de Jaboticabal	SP	3.725	1,0
Pontal	Ribeirão Preto	SP	3.650	1,0
Quatá	Alta Sorocabana de Assis	SP	3.558	1,0
Birigui	Alta Noroeste de Penápolis	SP	3.524	1,0
Marília	Alta Paulista	SP	3.496	1,0
Morro Agudo	Alta Mogiana	SP	3.064	0,9
Lutécia	Alta Sorocabana de Assis	SP	2.818	0,8
Alfredo Marcondes	Alta Sorocabana de Presidente Prudente	SP	2.809	0,8
Iacri	Alta Paulista	SP	2.805	0,8
Batalporã	Campos de Vacaria e Mata de Dourados	MS	2.788	0,8
Queiroz	Alta Paulista	SP	2.765	0,8
Pitangueiras	Serra de Jaboticabal	SP	2.729	0,8
Calabu	Alta Sorocabana de Presidente Prudente	SP	2.725	0,8
Deodápolis	Campos de Vacaria e Mata de Dourados	MS	2.685	0,8
Jaborandi	Barretos	SP	2.424	0,7
Mirante do Paranapanema	Alta Sorocabana de Presidente Prudente	SP	2.417	0,7
Iporã	Norte Novíssimo de Umuarama	PR	2.379	0,7
Glicério	Alta Noroeste de Penápolis	SP	2.361	0,7
Dumont	Ribeirão Preto	SP	2.358	0,7
Araçatuba	Alta Noroeste de Araçatuba	SP	2.256	0,6
Clementina	Alta Noroeste de Penápolis	SP	2.231	0,6
Fernando Prestes	Serra de Jaboticabal	SP	2.196	0,6
Fátima do Sul	Campos de Vacaria e Mata de Dourados	MS	2.160	0,6
Umuarama	Norte Novíssimo de Umuarama	PR	2.009	0,6
Barretos	Barretos	SP	1.943	0,5
Monte Alto	Serra de Jaboticabal	SP	1.907	0,5
Terra Roxa	Serra de Jaboticabal	SP	1.866	0,5
Mundo Novo	Campos de Vacaria e Mata de Dourados	MS	1.734	0,5
Guararapes	Alta Noroeste de Araçatuba	SP	1.699	0,5
Getulina	Bauru	SP	1.690	0,5
Borboroma	Araraquara	SP	1.651	0,5
Glória de Dourados	Campos de Vacaria e Mata de Dourados	MS	1.632	0,5

# 落花生(カラ付)

1980年度における主要生産郡名及び生産量並びにブラジル総生産量に占める割合

郡名	小区分地域名	州名	生産量 (t)	ブラジルの総生産量 に占める割合%
Santa Adélia	Média Araraquarense	SP	1.618	0,6
Pirapozinho	Alta Sorocabana de Presidente Prudente	SP	1.584	0,4
Paranapuã	Alta Araraquarense de Fernandópolis	SP	1.567	0,4
Terabal	Alta Sorocabana de Presidente Prudente	SP	1.554	0,4
Lucélia	Nova Alta Paulista	SP	1.533	0,4
Gabriel Monteiro	Alta Noroeste de Penápolis	SP	1.517	0,4
Colômbia	Barretos	SP	1.513	0,4
Urânia	Alta Araraquarense de Fernandópolis	SP	1.450	0,4
Valparaíso	Alta Noroeste de Araçatuba	SP	1.425	0,4
Oscar Bressane	Alta Sorocabana de Assis	SP	1.419	0,4
Ivinhema	Campos de Vacaria e Mata de Dourados	MS	1.363	0,4
Goio-Eré	Campo Mourão	PR	1.345	0,4
Irapuru	Nova Alta Paulista	SP	1.337	0,4
Cruzeiro do Oeste	Norte Novíssimo de Umuarama	PR	1.331	0,4
Maria Helena	Norte Novíssimo de Umuarama	PR	1.306	0,4
Junqueirópolis	Nova Alta Paulista	SP	1.287	0,4
Tunelras do Oeste	Norte Novíssimo de Umuarama	PR	1.239	0,3
Barrinha	Ribeirão Preto	SP	1.232	0,3
Pacaembu	Nova Alta Paulista	SP	1.226	0,3
Miguelópolis	Alta Mogiana	SP	1.189	0,3
Três Fronteiras	Alta Araraquarense de Fernandópolis	SP	1.188	0,3
Ibitinga	Araraquara	SP	1.178	0,3
Piçacatu	Alta Noroeste de Penápolis	SP	1.177	0,3
Presidente Epitácio	Alta Sorocabana de Presidente Prudente	SP	1.128	0,3
Bilac	Alta Noroeste de Penápolis	SP	1.071	0,3
Viradouro	Serra de Jaboticabal	SP	1.070	0,3
Jales	Alta Araraquarense de Fernandópolis	SP	1.061	0,3
Janópolis	Campo Mourão	PR	1.061	0,3
Santa Rita d'Oeste	Alta Araraquarense de Fernandópolis	SP	1.059	0,3
Flora Rica	Nova Alta Paulista	SP	1.050	0,3
Novo Horizonte	Média Araraquarense	SP	1.047	0,3
Sagres	Nova Alta Paulista	SP	1.042	0,3
Colina	Barretos	SP	1.040	0,3
Ipuã	Alta Mogiana	SP	1.033	0,3
Ribeirão Preto	Ribeirão Preto	SP	1.010	0,3
Anhumas	Alta Sorocabana de Presidente Prudente	SP	993	0,3
Eldorado	Campos de Vacaria e Mata de Dourados	MS	981	0,3
Regente Feijó	Alta Sorocabana de Presidente Prudente	SP	969	0,3
Ituverava	Alta Mogiana	SP	948	0,3
Bataguassu	Campos de Vacaria e Mata de Dourados	MS	917	0,3
Presidente Venceslau	Alta Sorocabana de Presidente Prudente	SP	890	0,3
Luisiânia	Alta Noroeste de Penápolis	SP	885	0,2
Francisco Alves	Norte Novíssimo de Umuarama	PR	882	0,2
João Ramalho	Alta Sorocabana de Presidente Prudente	SP	881	0,2
Cândido Rodrigues	Serra de Jaboticabal	SP	875	0,2
Indiana	Alta Sorocabana de Presidente Prudente	SP	855	0,2
Alto Piquiri	Norte Novíssimo de Umuarama	PR	853	0,2
Piquerobi	Alta Sorocabana de Presidente Prudente	SP	849	0,2



# 落花生(カラ付)

1980年度における主要生産郡名及び生産量並びにブラジル総生産量に占める割合

郡名	小区分地域名	州名	生産量 (t)	ブラジルの総生産量 に占める割合%
Rinópolis	Nova Alta Paulista	SP	825	0,2
Guaraní d'Oeste	Alta Araraquarense de Fernandópolis	SP	795	0,2
Luís Antônio	Ribeirão Preto	SP	779	0,2
Jatuf	Campos de Vacaria e Mata de Dourados	MS	771	0,2
Palmital	Alta Sorocabana de Assis	SP	770	0,2
Oswaldo Cruz	Nova Alta Paulista	SP	769	0,2
São Francisco	Alta Araraquarense de Fernandópolis	SP	768	0,2
Borá	Alta Sorocabana de Assis	SP	762	0,2
Estrela do Norte	Alta Sorocabana de Presidente Prudente	SP	740	0,2
Cafelândia	Bauru	SP	737	0,2
Brodósqui	Serra de Batatais	SP	722	0,2
Itajobi	Média Araraquarense	SP	715	0,2
Angélica	Campos de Vacaria e Mata de Dourados	MS	689	0,2
Talaçu	Serra de Jaboticabal	SP	686	0,2
Nova Brasilândia	Norte Mato-grossense	MT	681	0,2
Draçena	Nova Alta Paulista	SP	672	0,2
Alto Alegre	Alta Noroeste de Penápolis	SP	663	0,2
Itápolis	Araraquara	SP	663	0,2
São Joaquim da Barra	Alta Mogiana	SP	661	0,2
Santópolis de Aguapeí	Alta Noroeste de Penápolis	SP	660	0,2
Rubiácea	Alta Noroeste de Araçatuba	SP	659	0,2
Castilho	Alta Noroeste de Araçatuba	SP	656	0,2
José Bonifácio	Divisor São José dos Dourados-Tietê	SP	650	0,2
Braúna	Alta Noroeste de Penápolis	SP	644	0,2
Guará	Alta Mogiana	SP	643	0,2
Bastos	Alta Paulista	SP	636	0,2
Panorama	Nova Alta Paulista	SP	632	0,2
Boa Esperança	Campo Mourão	PR	626	0,2
Cearapó	Campos de Vacaria e Mata de Dourados	MS	619	0,2
Palmeira d'Oeste	Alta Araraquarense de Fernandópolis	SP	604	0,2
Santo Expedito	Alta Sorocabana de Presidente Prudente	SP	589	0,2
Tapejara	Norte Novíssimo de Umuarama	PR	588	0,2
Teodoro Sampaio	Alta Sorocabana de Presidente Prudente	SP	587	0,2
Turmalina	Alta Araraquarense de Fernandópolis	SP	585	0,2
Lupionópolis	Norte Novo de Londrina	PR	583	0,2
Amambai	Campos de Vacaria e Mata de Dourados	MS	558	0,2
Goiatuba	Vertente Goiana do Paranaíba	GO	555	0,2
Votuporanga	Alta Araraquarense de Votuporanga	SP	551	0,2
Buritama	Alta Noroeste de Penápolis	SP	551	0,2
Iturama	Pontal do Triângulo Mineiro	MG	546	0,2
Itaju	Jaú	SP	544	0,2
Oriente	Alta Paulista	SP	543	0,2
Xambrê	Norte Novíssimo de Umuarama	PR	532	0,2
Cândido Mota	Alta Sorocabana de Assis	SP	527	0,1
Itaguaí	Norte Novo de Londrina	PR	527	0,1
Nova Esperança	Norte Novíssimo de Paranaíba	PR	525	0,1
Guaíra	Extremo Oeste Paranaense	PR	515	0,1
Céu Azul	Extremo Oeste Paranaense	PR	513	0,1

## 落花生(カラ付)

1980年度における主要生産郡名及び生産量並びにブラジル総生産量に占める割合

郡名	小区分地域名	州名	生産量 (t)	ブラジルの総生産量 に占める割合%
Santa Fé	Norte Novo de Londrina	PR	504	0,1
Conceição do Araguaia	Araguaia Paraense	PA	498	0,1
Itulubá	Uberlândia	MG	491	0,1
Paraguaçu Paulista	Alta Sorocabana de Assis	SP	486	0,1
Guaraçá	Alta Noroeste de Araçatuba	SP	484	0,1
Inúbia Paulista	Nova Alta Paulista	SP	473	0,1
Sabino	Bauru	SP	461	0,1
Guarantã	Bauru	SP	460	0,1
Água Boa	Norte Mato-grossense	MT	460	0,1
Lobato	Norte Novo de Londrina	PR	460	0,1
Nossa Senhora das Graças	Norte Novo de Londrina	PR	455	0,1
Cáceres	Alto Guaporé-Jauru	MT	453	0,1
Nuporanga	Serra de Batatais	SP	452	0,1
Canarana	Norte Mato-grossense	MT	452	0,1
Marabá Paulista	Alta Sorocabana de Presidente Prudente	SP	448	0,1
Ibirá	São José do Rio Preto	SP	448	0,1
Álvares Florence	Alta Araraquarense de Votuporanga	SP	447	0,1
Moreira Sales	Campo Mourão	PR	444	0,1
Andradina	Alta Noroeste de Araçatuba	SP	441	0,1
Barra do Garças	Norte Mato-grossense	MT	441	0,1
Ocaçu	Alta Paulista	SP	439	0,1
Álvaro de Carvalho	Alta Paulista	SP	438	0,1
Cravinhos	Ribeirão Preto	SP	433	0,1
Colorado	Norte Novo de Londrina	PR	432	0,1
Rondon	Norte Novíssimo de Umuarama	PR	429	0,1
Santana da Ponte Pensa	Alta e Média Araraquarense de Fernandópolis	SP	425	0,1
Santo Inácio	Norte Novo de Londrina	PR	425	0,1
Bebadouro	Serra de Jaboticabal	SP	418	0,1
São Gabriel	Campanha	RS	415	0,1
Reginópolis	Bauru	SP	411	0,1
Rancharia	Alta Sorocabana de Presidente Prudente	SP	411	0,1
Ouro Verde	Nova Alta Paulista	SP	408	0,1
Bento de Abreu	Alta Noroeste de Araçatuba	SP	408	0,1
Olimpia	Divisor Turvo-Grande	SP	404	0,1
Salmorão	Nova Alta Paulista	SP	400	0,1
Araputanga	Alto Guaporé-Jauru	MT	394	0,1
Pereira Barreto	Alta Noroeste de Araçatuba	SP	394	0,1
Ji-Paraná	Rondônia	RO	385	0,1
Colider	Norte Mato-grossense	MT	382	0,1
Cedral	São José do Rio Preto	SP	376	0,1
Penápolis	Alta Noroeste de Penápolis	SP	367	0,1
Planura	Pontal do Triângulo Mineiro	MG	360	0,1
Naviraí	Campos de Vacaria e Mata de Dourados	MS	359	0,1
Conceição das Alagoas	Uberaba	MG	357	0,1
Crixás	Alto Tocantins	GO	355	0,1
Paranacity	Norte Novíssimo de Paranavai	PR	352	0,1
Sales Oliveira	Ribeirão Preto	SP	350	0,1
Guaraçá	Divisor Turvo-Grande	SP	346	0,1

# 落花生(カラ付)

1980年度における主要生産郡名及び生産量並びにブラジル総生産量に占める割合

郡名	小区分地域名	州名	生産量 (t)	ブラジルの総生産 量に占める割合 %
Frutal	Pontal do Triângulo Mineiro	MG	346	0,1
Promissão	Bauru	SP	345	0,1
Valentim Gentil	Alta Araraquarense de Votuporanga	SP	345	0,1
Santa Albertina	Alta Araraquarense de Fernandópolis	SP	345	0,1
Tamboara	Norte Novíssimo de Paranavaí	PR	342	0,1
Araruna	Campo Mourão	PR	342	0,1
Icaraíma	Norte Novíssimo de Umuarama	PR	341	0,1
Mara Rosa	Alto Tocantins	GO	340	0,1
Anastácio	Pantanais	MS	339	0,1
Monte Azul Paulista	Serra de Jaboticabal	SP	330	0,1
Adolfo	Divisor São José dos Dourados-Tietê	SP	328	0,1
Mirandópolis	Alta Noroeste de Araçatuba	SP	328	0,1
Paranavaí	Norte Novíssimo de Paranavaí	PR	319	0,1
Narandiba	Alta Sorocabana de Presidente Prudente	SP	316	0,1
Parapuã	Nova Alta Paulista	SP	314	0,1
Paulicéia	Nova Alta Paulista	SP	314	0,1
Faxinal	Norte Novo de Apucarana	PR	313	0,1
Potirêndaba	São José do Rio Preto	SP	313	0,1
Lavínia	Alta Noroeste de Araçatuba	SP	308	0,1
Mirassolândia	São José do Rio Preto	SP	308	0,1
Pradópolis	Ribeirão Preto	SP	302	0,1
Mariluz	Campo Mourão	PR	301	0,1
Astorga	Norte Novo de Londrina	PR	300	0,1
Dom Pedrito	Campanha	RS	299	0,1
Populina	Alta Araraquarense de Fernandópolis	SP	298	0,1
Vista Alegre do Alto	Serra de Jaboticabal	SP	294	0,1
São Lourenço do Sul	Lagoa dos Patos	RS	292	0,1
Rio Pardo	Vale do Jacuí	RS	290	0,1
Clanorte	Norte Novíssimo de Umuarama	PR	290	0,1
Lins	Bauru	SP	283	0,1
Tapira	Norte Novíssimo de Umuarama	PR	281	0,1
Cidade Gaúcha	Norte Novíssimo de Umuarama	PR	279	0,1
Santa Cruz do Rio Pardo	Ourinhos	SP	279	0,1
Meridiano	Alta Araraquarense de Fernandópolis	SP	278	0,1
Talúva	Serra de Jaboticabal	SP	277	0,1
Itumbiara	Vertente Goliana do Paranaíba	GO	276	0,1
Guaiporema	Norte Novíssimo de Umuarama	PR	275	0,1
Irapuã	Média Araraquarense	SP	271	0,1
Ariquemes	Rondônia	RO	271	0,1
Estrela d'Oeste	Alta Araraquarense de Fernandópolis	SP	270	0,1
Santa Cruz do Monte Castelo	Norte Novíssimo de Paranavaí	PR	267	0,1
Sapé	Agro-pastoril do Baixo Paranaíba	PB	266	0,1
Nova Xavantina	Norte Mato-grossense	MT	264	0,1
Matão	Araraquara	SP	264	0,1
Batatais	Serra de Batatais	SP	264	0,1
Vilhena	Rondônia	RO	264	0,1
Firminópolis	"Mato Grosso" de Goiás	GO	264	0,1
Pontalina	Meia-Ponte	GO	260	0,1

# 落花生(カラ付)

1980年度における主要生産郡名及び生産量並びにブラジル総生産量に占める割合

郡名	小区分地域名	州名	生産量 (t)	ブラジルの総生産 量に占める割合 %
Munhoz de Melo	Norte Novo de Londrina	PR	260	0,1
Itaporã	Campos de Vacaria e Mata de Dourados	MS	259	0,1
Iepê	Alta Sorocabana de Presidente Prudente	SP	259	0,1
Américo de Campos	Alta Araraquarense de Votuporanga	SP	256	0,1
Pirangi	Serra de Jaboticabal	SP	254	0,1
São José da Bela Vista	Planalto de Franca	SP	253	0,1
Urupês	Média Araraquarense	SP	250	0,1
Aparecida d'Oeste	Alta Araraquarense de Fernandópolis	SP	249	0,1
Pindorama	Média Araraquarense	SP	247	0,1
Echaporã	Alta Sorocabana de Assis	SP	247	0,1
Nova Independência	Alta Noroeste de Araçatuba	SP	245	0,1
Catanduva	Média Araraquarense	SP	239	0,1
Alto Paraná	Norte Novíssimo de Paranavai	PR	236	0,1
Campo Mourão	Campo Mourão	PR	234	0,1
Cacoal	Rondonia	RO	232	0,1
Arealva	Bauru	SP	232	0,1
Sud Menucci	Alta Noroeste de Araçatuba	SP	229	0,1
Iguaraçu	Norte Novo de Londrina	PR	228	0,1
Duartina	Bauru	SP	228	0,1
Centenário do Sul	Norte Novo de Londrina	PR	227	0,1
Cafeara	Norte Novo de Londrina	PR	227	0,1
Planalto	Divisor São José dos Dourados-Tietê	SP	225	0,1
Lajeado	Colonial do Baixo Taquari	RS	222	0,1
Sidrolândia	Pastoril de Campo Grande	MS	221	0,1
Santo Antônio do Caiuá	Norte Novíssimo de Paranavai	PR	219	0,1
Nova Andradina	Campos de Vacaria e Mata de Dourados	MS	218	0,1
Nova Olímpia	Norte Novíssimo de Umuarama	PR	214	0,1
Mutunópolis	Alto Tocantins	GO	211	0,1
Matelândia	Extremo Oeste Paranaense	PR	210	0,1
Inajá	Norte Novíssimo de Paranavai	PR	209	0,1
Iguatemi	Campos de Vacaria e Mata de Dourados	MS	208	0,1
Assaré	Serrana de Caririçu	CE	203	0,1
Terra Roxa	Extremo Oeste Paranaense	PR	202	0,1
Maringá	Norte Novo de Maringá	PR	200	0,1
São Domingos do Capim	Guajarina	PA	199	0,1
Boituva	Tatuf	SP	199	0,1
Londrina	Norte Novo de Londrina	PR	199	0,1
Sabáudia	Norte Novo de Londrina	PR	198	0,1
Rubineia	Alta Araraquarense de Fernandópolis	SP	197	0,1
Dourados	Campos de Vacaria e Mata de Dourados	MS	196	0,1
Pimenta Bueno	Rondonia	RO	194	0,1
Farias Brito	Serrana de Caririçu	CE	193	0,1
Ariranha	Média Araraquarense	SP	193	0,1
Santa Clara d'Oeste	Alta Araraquarense de Fernandópolis	SP	190	0,1
Tatuf	Tatuf	SP	190	0,1
Campos Novos Paulista	Alta Sorocabana de Assis	SP	183	0,1
Toledo	Extremo Oeste Paranaense	SP	183	0,1
Arapongas	Norte Novo de Londrina	PR	180	0,1

# 落花生(カラ付)

1980年度における主要生産郡名及び生産量並びにブラジル総生産量に占める割合

郡名	小区分地域名	州名	生産量 (t)	ブラジルの総生産量 に占める割合%
Sales	Média Araraquarêense	SP	179	0,1
Barbosa Ferraz	Campo Mourão	PR	179	0,1
Guaraçá	Norte Novo de Londrina	PR	179	0,1
Mendonça	Divisor São José dos Dourados-Tietê	SP	178	0,1
Ponta Porã	Campos de Vacaria e Mata de Dourados	MS	178	0,1

米 (物 付)

1980年度における主要生産郡名及び生産量並びにブラジル総生産量に占める割合

郡名	小区分地域名	州名	生産量 (t)	ブラジルの総生産 量に占める割合 %
Uruguaiana	Campanha	RS	242.678	3,0
Santa Vitória do Palmar	Lagoa Mirim	RS	234.640	2,9
Itaquí	Campanha	RS	152.539	1,9
Camaquã	Lagoa dos Patos	RS	114.245	1,4
Diamantino	Norte Mato-grossense	MT	92.510	1,1
Dom Pedrito	Campanha	RS	90.452	1,1
Arroio Grande	Lagoa Mirim	RS	90.411	1,1
São Borja	Campanha	RS	88.169	1,1
Alegrete	Campanha	RS	86.824	1,1
Cachoeira do Sul	Vale do Jacuí	RS	84.457	1,0
Cuiabá	Baixada Cuiabana	MT	83.335	1,0
Santa Luzia	Pindaré	MA	79.681	1,0
Rio Verde	Serra do Calapó	GO	77.604	1,0
São Gabriel	Campanha	RS	77.001	1,0
Água Boa	Norte Mato-grossense	MT	68.356	0,8
Mostardas	Litoral Oriental da Lagoa dos Patos	RS	67.638	0,8
Calapônia	Alto Araguaia Goiano	GO	65.017	0,8
Imperatriz	Imperatriz	MA	60.324	0,7
Nova Xavantina	Norte Mato-grossense	MT	56.624	0,7
Jaguarão	Lagoa Mirim	RS	56.365	0,7
Canarana	Norte Mato-grossense	MT	53.914	0,7
Rio Grande	Litoral Oriental da Lagoa dos Patos	RS	53.331	0,7
Bagé	Campanha	RS	51.628	0,6
São Sepé	Alto Camaquã	RS	47.176	0,6
Rio Pardo	Vale do Jacuí	RS	46.864	0,6
Nobres	Norte Mato-grossense	MT	46.500	0,6
Barra do Garças	Norte Mato-grossense	MT	45.226	0,6
Osório	Litoral Setentrional do Rio Grande do Sul	RS	44.147	0,5
Rondonópolis	Rondonópolis	MT	43.379	0,5
Porangatu	Alto Tocantins	GO	43.037	0,5
Tapas	Lagoa dos Patos	RS	42.102	0,5
Jataí	Serra do Calapó	GO	41.116	0,5
Pelotas	Lagoa dos Patos	RS	41.047	0,5
Ji-Paraná	Rondônia	RO	40.102	0,5
Conceição do Araguaia	Araguaia Paraense	PA	39.095	0,5
Monção	Pindaré	MA	38.931	0,5
Codó	Itapecuru	MA	38.923	0,5
Poxoréo	Garças	MT	38.047	0,5
Viamão	Porto Alegre	RS	37.659	0,5
Itiquira	Rondonópolis	MT	37.471	0,5
Rosário do Sul	Campanha	RS	37.112	0,5
Grajaú	Alto Mearim e Grajaú	MA	36.154	0,4
Barra do Corda	Alto Mearim e Grajaú	MA	32.912	0,4
Cacaqui	Campanha	RS	31.824	0,4
Pelxa	Médio Tocantins-Araguaia	GO	31.284	0,4
Lago da Pedra	Pindaré	MA	30.659	0,4
Pedro Gomes	Alto Taquari	MS	29.239	0,4
Restinga Seca	Santa Maria	RS	28.635	0,4

# 米 (物 付)

1980年度における主要生産郡名及び生産量並びにブラジル総生産量に占める割合

郡名	小区分地域名	州名	生産量 (t)	ブラジルの総生産 量に占める割合 %
Cáceres	Alto Guaporé-Jauru	MT	28.073	0,3
Quirinópolis	Vertente Golana do Paranaíba	GO	27.537	0,3
Santo Antônio da Patrulha	Litoral Setentrional do Rio Grande do Sul	RS	27.299	0,3
Turilaçu	Gurupi	MA	27.119	0,3
São Miguel do Araguaia	Alto Tocantins	GO	26.296	0,3
Camapuã	Alto Taquari	MS	26.008	0,3
Santa Maria	Santa Maria	RS	25.886	0,3
Esperantinópolis	Mearim	MA	25.818	0,3
Pedra Preta	Rondonópolis	MT	25.510	0,3
Alvorada	Médio Tocantins-Araguaia	GO	25.214	0,3
Sidrolândia	Pastoril de Campo Grande	MS	25.137	0,3
Barra do Ribeiro	Porto Alegre	RS	24.631	0,3
Rio Brillhante	Pastoril de Campo Grande	MS	24.599	0,3
Mineiros	Alto Araguaia Goiano	GO	23.657	0,3
Dom Aquino	Rondonópolis	MT	23.281	0,3
João Lisboa	Imperatriz	MA	23.192	0,3
Paraúna	Serra do Caiapó	GO	22.796	0,3
Palmeiras de Goiás	Meia-Ponte	GO	22.713	0,3
Tangará da Serra	Alto Paraguai	MT	22.463	0,3
Paranaíba	Paranaíba	MS	22.144	0,3
São Lourenço do Sul	Lagoa dos Patos	RS	22.012	0,3
Mara Rosa	Alto Tocantins	GO	21.980	0,3
Cacoal	Rondônia	RO	21.872	0,3
Colider	Norte Mato-grossense	MT	21.790	0,3
Itumbiara	Vertente Goiana do Paranaíba	GO	21.710	0,3
Bom Jardim	Pindaré	MA	21.396	0,3
Aruanã	Rio Vermelho	GO	21.286	0,3
Arenópolis	Alto Paraguai	MT	20.862	0,3
Santarém	Médio Amazonas Paraense	PA	20.086	0,2
Presidente Dutra	Médio Mearim	MA	19.456	0,2
Altamira do Maranhão	Pindaré	MA	19.442	0,2
Ariquemes	Rondônia	RO	19.372	0,2
Ponta Porã	Campos de Vacaria e Mata de Dourados	MS	19.342	0,2
Tuntum	Médio Mearim	MA	19.219	0,2
Campo Grande	Pastoril de Campo Grande	MS	19.035	0,2
Portel	Furos	PA	18.936	0,2
Paranatíngá	Norte Mato-grossense	MT	18.818	0,2
Coroata	Itapecuru	MA	18.775	0,2
Piranhas	Alto Araguaia Goiano	GO	18.769	0,2
Niquelândia	Chapada dos Veadeiros	GO	18.699	0,2
Quaraí	Campanha	RS	18.332	0,2
Poção de Pedras	Mearim	MA	17.828	0,2
Itaperuna	Itaperuna	RJ	17.785	0,2
São João do Araguaia	Marabá	PA	17.739	0,2
Formigueiro	Santa Maria	RS	17.593	0,2
Jussara	Rio Vermelho	GO	17.389	0,2
Golatuba	Vertente Golana do Paranaíba	GO	17.159	0,2
Massaranduba	Colonial de Blumenau	SC	17.097	0,2

# 米 (物 付)

1980年度における主要生産郡名及び生産量並びにブラジル総生産量に占める割合

郡名	小区分地域名	州名	生産量 (t)	ブラジルの総生産 量に占める割合 %
Araguaçu	Alto Tocantins	GO	17.074	0,2
Vilhena	Rondônia	RO	16.682	0,2
Jaraguá	"Mato Grosso" de Goiás	GO	16.650	0,2
Prainha	Baixo Amazonas	PA	16.587	0,2
Golás	Rio Vermelho	GO	16.413	0,2
Agudo	Fumicultora de Santa Cruz do Sul	RS	16.407	0,2
Guaíba	Porto Alegre	RS	16.307	0,2
Edéla	Meia-Ponte	GO	16.233	0,2
Pirenópolis	Planalto Goiano	GO	15.944	0,2
Santana do Livramento	Campanha	RS	15.935	0,2
Jaciara	Rondonópolis	MT	15.889	0,2
Aporé	Serra do Calapó	GO	15.749	0,2
Acreúna	Serra do Calapó	GO	15.711	0,2
Candelária	Fumicultora de Santa Cruz do Sul	RS	15.699	0,2
Coxim	Alto Taquari	MS	15.504	0,2
Montes Claros de Goiás	Alto Araguaia Goiano	GO	15.337	0,2
Paulo Ramos	Pindaré	MA	15.316	0,2
Rosário Oeste	Baixada Culabana	MT	15.137	0,2
Guiratinga	Garças	MT	15.093	0,2
Meleiro	Colonial do Sul Catarinense	SC	14.886	0,2
Caxias	Itapecuru	MA	14.528	0,2
Formoso do Araguaia	Médio Tocantins-Araguaia	GO	14.524	0,2
Riachão	Chapadas do Sul Maranhense	MA	14.509	0,2
São Vicente do Sul	Santa Maria	RS	14.396	0,2
São Domingos do Capim	Guajarina	PA	14.378	0,2
Dourados	Campos de Vacaria e Mata de Dourados	MS	13.983	0,2
Santo Antônio dos Lopes	Mearim	MA	13.648	0,2
Turvo	Colonial do Sul Catarinense	SC	13.555	0,2
Torixoreu	Garças	MT	13.371	0,2
Bacabal	Mearim	MA	13.308	0,2
Piracanjuba	Meia-Ponte	GO	13.276	0,2
Serranópolis	Serra do Calapó	GO	13.174	0,2
Cassilândia	Paranaíba	MS	13.128	0,2
Maracaju	Pastoril de Campo Grande	MS	12.955	0,2
Araputanga	Alto Guaporé-Jauru	MT	12.950	0,2
Alto Araguaia	Garças	MT	12.841	0,2
Gurupi	Médio Tocantins-Araguaia	GO	12.670	0,2
Cantanhada	Itapecuru	MA	12.601	0,2
Balsas	Chapadas do Sul Maranhense	MA	12.582	0,2
Uberaba	Uberaba	MG	12.554	0,2
Itapirapuã	Rio Vermelho	GO	12.549	0,2
Joselândia	Mearim	MA	12.497	0,2
São Luís Gonzaga do Maranhão	Mearim	MA	12.475	0,2
Paracatu	Chapadões do Paracatu	MG	12.454	0,2
Santa Helena	Baixada Ocidental Maranhense	MA	12.235	0,2
Guaramirim	Colonial de Joinville	SC	12.087	0,1
Iturama	Pontal do Triângulo Mineiro	MG	12.064	0,1
Porto Franco	Imperatriz	MA	12.052	0,1



# 米 (物 付)

1980年度における主要生産郡名及び生産量並びにブラジル総生産量に占める割合

郡名	小区分地域名	州名	生産量 (t)	ブラジルの総生産 量に占める割合 %
Mirasol d'Oeste	Alto Guaporé-Jauru	MT	11.986	0,1
Vitória do Mearim	Baixada Ocidental Maranhense	MA	11.943	0,1
Quatro Marcos	Alto Guaporé-Jauru	MT	11.924	0,1
Crixás	Alto Tocantins	GO	11.799	0,1
Santo Antônio de Pádua	Miracema	RJ	11.672	0,1
Itaberá	"Mato Grosso" de Goiás	GO	11.538	0,1
Unai	Chapadões do Paracatu	MG	11.523	0,1
Uruaçu	Alto Tocantins	GO	11.440	0,1
Viana	Baixada Ocidental Maranhense	MA	11.432	0,1
Padre Bernardo	Planalto Goiano	GO	11.366	0,1
Rio Claro	Norte Mato-grossense	MT	11.213	0,1
Formoso	Alto Tocantins	GO	11.154	0,1
Luciara	Norte Mato-grossense	MT	10.784	0,1
Itapecuru Mirim	Itapecuru	MA	10.609	0,1
Pinheiro	Baixada Ocidental Maranhense	MA	10.518	0,1
Pontalina	Mela-Ponte	GO	10.499	0,1
Caçapava do Sul	Alto Camaquã	RS	10.369	0,1
Arari	Baixada Ocidental Maranhense	MA	10.342	0,1
Bom Jesus de Goiás	Vertente Goiana do Paranaíba	GO	10.217	0,1
Pimenta Bueno	Rondônia	RO	10.016	0,1
Itaituba	Tapajós	PA	9.976	0,1
Itulubá	Uberlândia	MG	9.684	0,1
Morrinhos	Vertente Goiana do Paranaíba	GO	9.656	0,1
Porto Nacional	Médio Tocantins Araguaia	GO	9.651	0,1
General Câmara	Vale do Jucuí	RS	9.644	0,1
São Francisco de Assis	Triticutora da Cruz Alta	RS	9.611	0,1
Lavras do Sul	Alto Camaquã	RS	9.579	0,1
Boa Vista	Roraima	RR	9.436	0,1
Itapuranga	"Mato Grosso" de Goiás	GO	9.413	0,1
Gonçalves Dias	Médio Mearim	MA	9.363	0,1
Salto do Céu	Alto Guaporé-Jauru	MT	9.182	0,1
Iguatu	Iguatu	CE	9.159	0,1
Miranda	Pantaneis	MS	9.157	0,1
São Pedro do Sul	Santa Maria	RS	8.992	0,1
Guarapuava	Campos de Guarapuava	PR	8.905	0,1
Prata	Pontal do Triângulo Mineiro	MG	8.854	0,1
Timbiras	Itapecuru	MA	8.789	0,1
Nortelândia	Alto Paraguai	MT	8.780	0,1
Tupaciguara	Uberlândia	MG	8.696	0,1
Terenos	Pastorel de Campo Grande	MS	8.634	0,1
Barra do Bugres	Alto Paraguai	MT	8.627	0,1
Fazenda Nova	"Mato Grosso" de Goiás	GO	8.581	0,1
Almeirim	Baixo Amazonas	PA	8.566	0,1
Pedro Osório	Lagoa dos Patos	RS	8.527	0,1
Niloaque	Bodoquena	MS	8.511	0,1
Frutal	Pontal do Triângulo Mineiro	MG	8.473	0,1
Campina Verde	Pontal do Triângulo Mineiro	MG	8.463	0,1
São Sebastião do Tocantins	Extremo Norte Goiano	GO	8.384	0,1

## 米 (物 付)

1980年度における主要生産郡名及び生産量並びにブラジル総生産量に占める割合

郡名	小区分地域名	州名	生産量 (t)	ブラジルの総生産 量に占める割合 %
Chapadlnha	Alto Munim	MA	8.382	0,1
Nova Brasilândia	Norte Mato-grossense	MT	8.365	0,1
Gaspar	Colonial de Blumenau	SC	8.333	0,1
Anicuns	"Mato Grosso" de Goiás	GO	8.264	0,1
Alto Garças	Garças	MT	8.216	0,1
Penalva	Baixada Ocidental Maranhense	MA	8.205	0,1
Jauru	Alto Guaporé-Jauru	MT	8.141	0,1
Carutapera	Gurupi	MA	8.096	0,1
Santo Antônio das Missões	Campanha	RS	8.079	0,1
Governador Eugênio Barros	Médio Mearim	MA	8.001	0,1
Mossâmedes	"Mato Grosso" de Goiás	GO	7.999	0,1
Nova Veneza	Colonial do Sul Catarinense	SC	7.971	0,1
Itapagipe	Pontal do Triângulo Mineiro	MG	7.945	0,1
Jandala	Serra do Caiapó	GO	7.878	0,1
Rio Branco	Alto Guaporé-Jauru	MT	7.876	0,1
Tocantinópolis	Extremo Norte Goiano	GO	7.754	0,1
General Carneiro	Garças	MT	7.741	0,1
Colinas	Alto Itapecuru	MA	7.740	0,1
São Jerônimo	Vale do Jacuí	RS	7.730	0,1
Brejinho de Nazaré	Médio Tocantins-Araguaia	GO	7.635	0,1
Joinville	Colonial de Joinville	SC	7.628	0,1
Araranguá	Litoral Sul Catarinense	SC	7.591	0,1
Caracará	Roraima	RR	7.546	0,1
Santo Antônio do Leverger	Baixada Culabana	MT	7.529	0,1
Amarante do Maranhão	Imperatriz	MA	7.526	0,1
Miracema	Miracema	RJ	7.486	0,1
Buritiz	Chapadões do Paracatu	MG	7.435	0,1
Carolina	Chapadas do Sul Maranhense	MA	7.424	0,1
Vitorino Freire	Pindaré	MA	7.422	0,1
Governador Archer	Médio Mearim	MA	7.354	0,1
Cândido Mendes	Gurupi	MA	7.343	0,1
Cambuí	Miracema	RJ	7.334	0,1
Ceres	"Mato Grosso" de Goiás	GO	7.319	0,1
João Pinheiro	Chapadões do Paracatu	MG	7.203	0,1
Torres	Litoral Setentrional do Rio Grande do Sul	RS	7.185	0,1
Arapoema	Baixo Araguaia Goiano	GO	7.130	0,1
Alta Floresta	Norte Mato-grossense	MT	7.094	0,1
Silvânia	Sudeste Goiano	GO	7.082	0,1
Paraná	Serra Geral de Goiás	GO	7.073	0,1
Murialé	Mata do Murialé	MG	7.025	0,1
Altamira	Xingú	PA	6.941	0,1
Lago do Junco	Mearim	MA	6.913	0,1
Araguacema	Baixo Araguaia Goiano	GO	6.882	0,1
Itupiranga	Marabá	PA	6.727	0,1
Três Lagoas	Três Lagoas	MS	6.717	0,1
Tasso Fragoso	Chapadas do Sul Maranhense	MA	6.650	0,1
Laje do Murialé	Itaperuna	RJ	6.648	0,1
Cristalina	Planalto Goiano	GO	6.636	0,1

# 米 (物 付)

1980年度における主要生産郡名及び生産量並びにブラジル総生産量に占める割合

郡名	小区分地域名	州名	生産量 (t)	ブラジルの総生産 量に占める割合 %
Anastácio	Pantanal	MS	6.584	0,1
São Domingos do Maranhão	Médio Mearim	MA	6.494	0,1
Campinorte	Alto Tocantins	GO	6.492	0,1
São João do Sul	Litoral Sul Catarinense	SC	6.341	0,1
Sinop	Norte Mato-grossense	MT	6.241	0,1
Conceição das Alagoas	Uberaba	MG	6.215	0,1
Montes Altos	Imperatriz	MA	6.213	0,1
Taubaté	Vale do Paraíba Paulista	SP	6.171	0,1
Itapaci	"Mato-Grosso" de Goiás	GO	6.155	0,1
Eral	Lagoa Mirim	RS	6.096	0,1
Pindamonhangaba	Vale do Paraíba Paulista	SP	6.073	0,1
Pitanga	Pitanga	PR	6.070	0,1
São Mateus do Maranhão	Mearim	MA	6.065	0,1
Vargem Grande	Alto Munim	MA	6.049	0,1
Taló	Colonial do Alto Itajaí	SC	6.042	0,1
Pouso Redondo	Colonial do Alto Itajaí	SC	6.028	0,1
Igarapé-Grande	Mearim	MA	6.010	0,1
Santa Terezinha de Goiás	Alto Tocantins	GO	5.867	0,1
São José do Norte	Litoral Oriental da Lagoa dos Patos	RS	5.832	0,1
Bom Jardim de Goiás	Alto Araguaia Goiano	GO	5.816	0,1
Aldeias Altas	Itapecuru	MA	5.795	0,1
São Francisco de Goiás	"Mato Grosso" de Goiás	GO	5.770	0,1
Avelro	Tapajós	PA	5.761	0,1
Itarumã	Vertente Goiana do Paranaíba	GO	5.756	0,1
Guapó	Mela-Ponte	GO	5.739	0,1
Joviânia	Vertente Goiana do Paranaíba	GO	5.735	0,1
Mutunópolis	Alto Tocantins	GO	5.726	0,1
Uruana	"Mato Grosso" de Goiás	GO	5.718	0,1
Pedreiras	Mearim	MA	5.680	0,1
Gurinhata	Uberlândia	MG	5.655	0,1
Anajatuba	Baixada Ocidental Maranhense	MA	5.636	0,1
Caratinga	Mata de Caratinga	MG	5.635	0,1
Plo XII	Mearim	MA	5.627	0,1
Miracema do Norte	Médio Tocantins Araguaia	GO	5.579	0,1
Araguaína	Extremo Norte Goiano	GO	5.555	0,1
Monte Alegre de Minas	Uberlândia	MG	5.535	0,1
Araioses	Baixo Paranaíba Maranhense	MA	5.515	0,1
Tubarão	Carbonífera	SC	5.479	0,1
Barra de São Francisco	Colatina	ES	5.449	0,1
Pinhão	Campos de Guarapuava	PR	5.446	0,1
Chapada dos Guimarães	Norte Mato-grossense	MT	5.411	0,1
Triunfo	Vale do Jacuí	RS	5.407	0,1
Aripuanã	Norte Mato-grossense	MT	5.400	0,1
Jaraguá do Sul	Colonial de Joinville	SC	5.355	0,1
Butiá	Vale do Jacuí	RS	5.338	0,1
Rubiatuba	"Mato Grosso" de Goiás	GO	5.337	0,1
José Bonifácio	Divisor São José dos Dourados-Tietê	SP	5.337	0,1
Firminópolis	"Mato Grosso" de Goiás	GO	5.333	0,1

# 米 (物 付)

1980年度における主要生産郡名及び生産量並びにブラジル総生産量に占める割合

郡名	小区分地域名	州名	生産量 (t)	ブラジルの総生産 量に占める割合 %
Cristalândia	Médio Tocantins-Araguaia	GO	5.316	0,1
Rio Verde de Mato Grosso	Alto Taquari	MS	5.275	0,1
Rjo Branco	Alto Purus	AC	5.271	0,1
Santa Tereza de Goiás	Alto Tocantins	GO	5.207	0,1
Passagem Franca	Alto Itapecuru	MA	5.204	0,1
Jaguaruna	Litoral Sul Catarinense	SC	5.197	0,1
Barro Alto	"Mato Grosso" de Goiás	GO	5.187	0,1
Poconé	Baixada Culabana	MT	5.166	0,1
Marabá	Marabá	PA	6.156	0,1
Mozarlândia	Rio Vermelho	GO	5.153	0,1
Colméia	Baixo Araguaia Goiano	GO	5.144	0,1
Cachoeira Alta	Vertente Goiana do Parnaíba	GO	5.143	0,1
Juscimeira	Rondonópolis	MT	5.121	0,1
Bandelantes	Pastoril de Campo Grande	MS	5.107	0,1
Encruzilhada do Sul	Alto Camaquã	RS	5.047	0,1
Barão de Monte Alto	Mata do Muriaé	MG	5.044	0,1
Filadélfia	Extremo Norte Goiano	GO	5.012	0,1
Morada Nova	Baixo Jaguaribe	CE	4.991	0,1
Parnarama	Itapecuru	MA	4.941	0,1
Brejo Grande	Propriá	SE	4.932	0,1
Tremembé	Vale do Paraíba Paulista	SP	4.894	0,1
Itó	Sertão do Salgado	CE	4.887	0,1
Ivolândia	"Mato Grosso" de Goiás	GO	4.836	0,1
Guajará-Mirim	Rondonia	RO	4.815	0,1
Lima Campos	Mearim	MA	4.783	0,1
Presidente Olegário	Chapadões do Paracatu	MG	4.771	0,1
Formosa	Planalto Goiano	GO	4.747	0,1
Pirapemas	Itapecuru	MA	4.719	0,1
Portelândia	Alto Araguaia Goiano	GO	4.710	0,1
Palma	Mata de Cataguases	MG	4.674	0,1
Natividade	Serra Geral de Goiás	GO	4.660	0,1
Visau	Visau	PA	4.603	0,1
Carmo do Rio Verde	"Mato Grosso" de Goiás	GO	4.555	0,1
Imarúf	Litoral de Laguna	SC	4.550	0,1
Araguari	Uberlândia	MG	4.550	0,1
São Félix do Araguaia	Norte Mato-grossense	MT	4.547	0,1
Jaguarí	Pastoril de Campo Grande	MS	4.519	0,1
Ponte Branca	Garças	MT	4.447	0,1
Campos	Açucareira de Campos	RJ	4.441	0,1
Alto Parnaíba	Chapadas do Sul Maranhense	MA	4.406	0,1
Ortigueira	Alto Ivaí	PR	4.397	0,1
Iporá	"Mato Grosso" de Goiás	GO	4.359	0,1
São João do Sul	Litoral Sul Catarinense	SC	4.341	0,1
Santana do Araguaia	Araguaia Paraense	PA	4.338	0,1
Pilar de Goiás	Alto Tocantins	GO	4.331	0,1
Bonito	Bodoquena	MS	4.327	0,1
Canápolis	Uberlândia	MG	4.325	0,1
Goiatins	Tocantina de Pedro Afonso	GO	4.317	0,1

# 米 (物 付)

1980年度における主要生産郡名及び生産量並びにブラジル総生産量に占める割合

郡名	小区分地域名	州名	生産量 (t)	ブラジルの総生産 量に占める割合 %
Almorés	Bacia do Manhuaçu	MG	4.318	0,1
Ribas do Rio Pardo	Pastoril de Campo Grande	MS	4.309	0,1
Faxinal do Soturno	Fumicultora de Santa Cruz do Sul	RS	4.302	0,1
Santa Inês	Pindaré	MA	4.296	0,1
São Luís de Montes Belos	"Mato Grosso" de Goiás	GO	4.287	0,1
Campos Belos	Serra Geral de Goiás	GO	4.283	0,1
Olho d'Água das Cunhãs	Mearim	MA	4.278	0,1
Acará	Tomé-Açu	PA	4.253	0,1
Tesouro	Garças	MT	4.241	0,1
Santa Vitória	Uberlândia	MG	4.204	0,1
Canoas	Porto Alegre	RS	4.199	0,1
São Raimundo das Mangabeiras	Baixo Balsas	MA	4.158	0,1
Porto Velho	Rondônia	RO	4.153	0,1
Catalão	Sudeste Goiano	GO	4.118	0,1
Ilhota	Litoral de Itajaí	SC	4.109	0,1
Laranjeiras do Sul	Campos de Guarepuava	PR	4.102	0,1
Planalto	Divisor São José dos Dourados-Tietê	SP	4.097	0,1
Lago Verde	Mearim	MA	4.086	0,1
Livramento do Brumado	Serra Geral da Bahia	BA	4.057	0,1

バナナ

1980年度における主要生産郡名及び生産量並びにブラジル総生産量に占める割合

郡名	小区分地域名	州名	生産量 (1000房)	ブラジルの総生産 量に占める割合 %
Eldorado	Baixada do Ribeira	SP	5.014	1,7
Sete Barras	Baixada do Ribeira	SP	4.653	1,5
Torres	Litoral Setentrional do Rio Grande do Sul	RS	3.727	1,2
Itariri	Baixada Santista	SP	3.616	1,2
Registro	Baixada do Ribeira	SP	3.558	1,2
Miracatu	Baixada do Ribeira	SP	3.535	1,2
São Vicente Ferrer	Agreste Setentrional Pernambucano	PE	2.968	1,0
Jacupiranga	Baixada do Ribeira	SP	2.912	1,0
Corupá	Colonial de Joinville	SC	2.857	0,9
Coari	Sollmöst-Japurá	AM	2.842	0,9
Juquiá	Baixada do Ribeira	SP	2.773	0,9
Valença	Tabuleiros de Valença	BA	2.716	0,9
Amaraji	Mata Úmida Pernambucana	PE	2.591	0,9
Santo Amaro	Recôncavo Baiano	BA	2.548	0,8
Guarapari	Litoral Sul Espírito-santense	ES	2.448	0,8
Machados	Agreste Setentrional Pernambucano	PE	2.257	0,7
Cachoeiras de Macacu	Bacias do São João e Macacu	RJ	2.176	0,7
Una	Cacaueira	BA	2.063	0,7
Alfredo Chaves	Colonial Serrana Espírito-santense	ES	2.057	0,7
Macaé	Açucareira de Campos	RJ	1.914	0,6
Ubaíra	Jequié	BA	1.844	0,6
Morretes	Litoral Paranaense	PR	1.804	0,6
Parati	Baía da Ilha Grande	RJ	1.800	0,6
Conceição do Araguaia	Araguaia Paranaense	PA	1.753	0,6
Iguape	Baixada do Ribeira	SP	1.745	0,6
Visou	Visou	PA	1.722	0,6
Anápolis	"Mato Grosso" de Goiás	GO	1.655	0,5
Vicência	Mata Seca Pernambucana	PE	1.631	0,5
Iconha	Litoral Sul Espírito-santense	ES	1.608	0,5
Boca do Acre	Purus	AM	1.586	0,5
Itanhaém	Baixada Santista	SP	1.543	0,5
Jacinto Machado	Colonial do Sul Catarinense	SC	1.519	0,5
Santa Leopoldina	Colonial Serrana Espírito-santense	ES	1.518	0,5
Bom Jardim	Agreste Setentrional Pernambucano	PE	1.461	0,5
Pedro de Toledo	Baixada Santista	SP	1.450	0,5
Maralá	Mata Úmida Pernambucana	PE	1.447	0,5
São Sebastião do Passé	Recôncavo Baiano	BA	1.443	0,5
Rio Branco	Alto Purus	AC	1.434	0,5
Souza	Depressão do Alto Piranhas	PB	1.415	0,5
Itaguaí	Fluminense do Grande Rio	RJ	1.364	0,4
Itapegé	Uruburetama	CE	1.355	0,4
Terra Nova	Recôncavo Baiano	BA	1.342	0,4
Rio de Janeiro	Rio de Janeiro	RJ	1.324	0,4
Mulungu	Serra de Baturité	CE	1.308	0,4
Porto Nacional	Médio Tocantins-Araguaia	GO	1.295	0,4
Guaraqueçaba	Litoral Paranaense	PR	1.295	0,4
Miracema do Norte	Médio Tocantins-Araguaia	GO	1.244	0,4
Silva Jardim	Bacias do São João e Macacu	RS	1.241	0,4

ハ ナ ナ

1980年度における主要生産郡名及び生産量並びにブラジル総生産量に占める割合

郡名	小区分地域名	州名	生産量 (1000房)	ブラジルの総生産 量に占める割合 %
Peruíbe	Baixada Santista	SP	1.211	0,4
União dos Palmares	Mata Alagoana	AL	1.173	0,4
Colméia	Baixo Araguaia Golano	GO	1.150	0,4
Buenos Aires	Mata Seca Pernambucana	PE	1.131	0,4
Jaraguá do Sul	Colonial de Joinville	SC	1.122	0,4
Santana do Araguaia	Araguaia Paraense	PA	1.081	0,4
Itapipoca	Uruburetama	CE	996	0,3
Garuva	Colonial de Joinville	SC	985	0,3
Araguacema	Baixo Araguaia Golano	GO	984	0,3
Pedreiras	Mearim	MA	980	0,3
Amargosa	Jequié	BA	971	0,3
São Francisco do Conde	Salvador	BA	957	0,3
Domingos Martins	Colonial Serrana Espírito-santense	ES	946	0,3
Antonina	Litoral Paranaense	PR	918	0,3
Itacaré	Cacauêira	BA	914	0,3
Mangaratiba	Fluminense do Grande Rio	RJ	907	0,3
Viana	Vitória	ES	872	0,3
Bananeiras	Brejo Paraibano	PB	847	0,3
Carlaçica	Vitória	ES	846	0,3
Porto Franco	Imperatriz	MA	838	0,3
Governador Valadares	Governador Valadares	MG	838	0,3
Guaratuba	Litoral Paranaense	PR	827	0,3
Linhares	Baixada Espírito-santense	ES	796	0,3
São Fidélis	Açucareira de Campos	RJ	793	0,3
Pralha	Baixo Amazonas	PA	787	0,3
Alagoa Nova	Brejo Paraibano	PB	782	0,3
Ji-Paraná	Rondonia	RO	768	0,3
Boa Vista	Roraima	RR	768	0,3
Poconé	Baixada Culabana	MT	762	0,3
Angra dos Reis	Baía da Ilha Grande	RJ	754	0,2
São João do Araguaia	Marabá	PA	750	0,2
Belo Jardim	Vale do Ipojuca	PE	738	0,2
São Benedito do Sul	Mata Úmida Pernambucana	PE	738	0,2
Sabará	Belo Horizonte	MG	730	0,2
Caatiba	Pianalto da Conquista	BA	729	0,2
Jequié	Jequié	BA	705	0,2
Limoeiro	Agrete Setentrional Pernambucano	PE	696	0,2
Ourém	Guajarina	PA	686	0,2
Borba	Madeira	AM	681	0,2
Jiquiriçá	Jequié	BA	680	0,2
Canhotinho	Agrete Meridional Pernambucano	PE	676	0,2
Laje	Jequié	BA	676	0,2
Osório	Litoral Setentrional do Rio Grande do Sul	RS	670	0,2
Tomé-Açu	Tomé-Açu	PA	658	0,2
Colônia Leopoldina	Mata Alagoana	AL	655	0,2
Palmécia	Serra de Baturité	CE	649	0,2
Teolândia	Cacauêira	BA	647	0,2
Pacoti	Serra de Baturité	CE	645	0,2

ハ ナ ナ

1980年度における主要生産郡名及び生産量並びにブラジル総生産量に占める割合

郡名	小区分地域名	州名	生産量 (1000房)	ブラジルの総生産 量に占める割合 %
Araguatins	Extremo Norte Goiano	GO	638	0,2
Sidarópolis	Carbonífera	SC	638	0,2
Guaraí	Médio Tocantins-Araguaia	GO	636	0,2
Moju	Baixo Tocantins	PA	635	0,2
Cabo	Recife	PE	630	0,2
Trajanó de Moraes	Cordeiro	RJ	629	0,2
Porto Seguro	Litorânea do Extremo Sul da Bahia	BA	624	0,2
Santa Maria Madalena	Cordeiro	RJ	621	0,2
Cáceres	Alto Guaporé-Jauru	MT	618	0,2
Uruçuca	Cacaueira	BA	616	0,2
Camutanga	Mata Seca Pernambucana	PE	611	0,2
Ilhéus	Cacaueira	BA	610	0,2
Cachoeiro de Itapemirim	Cachoeiro de Itapemirim	ES	607	0,2
Bom Jardim	Cordeiro	RJ	606	0,2
Macaparana	Mata Seca Pernambucana	PE	606	0,2
Colatina	Colatina	ES	605	0,2
Mimoso do Sul	Cachoeiro de Itapemirim	ES	600	0,2
Pirenópolis	Planalto Goiano	GO	596	0,2
Nova Friburgo	Serrana Fluminense	RJ	585	0,2
Joinville	Colonial de Joinville	SC	584	0,2
Iguaí	Encosta do Planalto de Conquista	BA	581	0,2
Monte Alegre	Médio Amazonas Paraense	PA	572	0,2
Ibateguara	Mata Alagoana	AL	571	0,2
Uruburetama	Uruburetama	CE	570	0,2
Campos	Açucareira de Campos	RJ	570	0,2
Itabuna	Cacaueira	BA	567	0,2
Massaranduba	Colonial de Blumenau	SC	559	0,2
Jataí	Serra do Caiapó	GO	559	0,2
Formoso	Alto Tocantins	GO	556	0,2
Rio Novo do Sul	Litoral Sul Espírito-santense	ES	548	0,2
Paracambi	Fluminense do Grande Rio	RJ	546	0,2
Maranguape	Fortaleza	CE	539	0,2
Anchieta	Litoral Sul Espírito-santense	ES	538	0,2
São Miguel das Matas	Jequiá	BA	537	0,2
Camamu	Tabuleiros de Valença	BA	530	0,2
Aveiro	Tapajós	PA	525	0,2
Quipapá	Mata Úmida Pernambucana	PE	520	0,2
Itamaraju	Interiorana do Extremo Sul da Bahia	BA	514	0,2
Brejinho de Nazaré	Médio Tocantins-Araguaia	GO	513	0,2
Panelas	Agreste Meridional Pernambucano	PE	511	0,2
Pedraiva	Planalto Mineiro	MG	511	0,2
Iplau	Cacaueira	BA	511	0,2
Wenceslau Guimarães	Cacaueira	BA	507	0,2
Alvorada de Minas	Bacia do Suaçuí	MG	506	0,2
Saquereia	Cabo Frio	RJ	501	0,2
Ariquemes	Rondônia	RO	498	0,2
Itaporã de Goiás	Baixo Araguaia Goiano	GO	492	0,2
Miranorte	Médio Tocantins-Araguaia	GO	480	0,2



ハ ナ ナ

1980年度における主要生産郡名及び生産量並びにブラジル総生産量に占める割合

郡名	小区分地域名	州名	生産量 (1000房)	ブラジルの総生産 量に占める割合 %
Jaboticatubas	Calcários de Sete Lagoas	MG	477	0,2
Tapiraí	Paranaplacaba	SP	475	0,2
Mutuípe	Jequié	BA	470	0,2
Ubatã	Cacauêira	BA	470	0,2
Manacapuru	Médio Amazonas	AM	469	0,2
Santarém	Médio Amazonas Paraense	PA	469	0,2
Peixe	Médio Tocantins-Araguaia	GO	469	0,2
Abaetetuba	Baixo Tocantins	PA	467	0,2
Criciúma	Carbonífera	SC	453	0,1
Vilhena	Rondônia	RO	448	0,1
Itagi	Jequié	BA	444	0,1
Plum	Médio Tocantins-Araguaia	GO	442	0,1
Teplamutá	Piemonte da Diamantina	BA	439	0,1
Alenquer	Médio Amazonas Paraense	PA	437	0,1
Golanópolis	"Mato Grosso" de Goiás	GO	436	0,1
Aratuba	Serra de Baturité	CE	435	0,1
Jaguaquara	Jequié	BA	430	0,1
Cruzeiro do Sul	Alto Juruá	AC	430	0,1
Casté	Belo Horizonte	MG	428	0,1
São João do Jaguaribe	Baixo Jaguaribe	CE	426	0,1
Engenheiro Paulo de Frontin	Vassouras e Piraí	RJ	425	0,1
Maraú	Tabuleiros de Valença	BA	419	0,1
Alta Floresta	Norte Mato-grossense	MT	418	0,1
Maraã	Solimões-Japurá	AM	418	0,1
Tofé	Solimões-Japurá	AM	408	0,1
Mara Rosa	Alto Tocantins	GO	408	0,1
Barragem de São Francisco	Colatina	ES	403	0,1
Casimiro de Abreu	Bacia do São João e Macacu	RJ	397	0,1
Baturité	Serra de Baturité	CE	395	0,1
Macapá	Macapá	AP	394	0,1
Cortês	Mata Úmida Pernambucana	PE	394	0,1
Benjamin Constant	Alto Solimões	AM	392	0,1
Magé	Fluminense do Grande Rio	RJ	392	0,1
Itaituba	Tapajós	PA	390	0,1
Itupiranga	Marabá	PA	389	0,1
Porto Velho	Rondônia	RO	389	0,1
Irituba	Guajarina	PA	388	0,1
Jesuânia	Pianalto Mineiro	MG	388	0,1
Luz Alves	Colonial de Blumenau	SC	386	0,1
Taquaraçu de Minas	Belo Horizonte	MG	382	0,1
Itajubá	Cacauêira	BA	380	0,1
Areia	Brejo Paraibano	PB	377	0,1
Santana do Mundaú	Mata Alagoana	AL	374	0,1
Sirinhaém	Mata Úmida Pernambucana	PE	374	0,1
Tarasuacá	Alto Juruá	AC	374	0,1
Nova Olinda do Norte	Médio Amazonas	AM	369	0,1
Afuá	Furos	PA	365	0,1
Orobó	Agreste Setentrional Pernambucano	PE	362	0,1

パ ナ ナ

1980年度における主要生産郡名及び生産量並びにブラジル総生産量に占める割合

郡名	小区分地域名	州名	生産量 (1000頭)	ブラジルの総生産 量に占める割合 %
Caratinga	Mata de Caratinga	MG	361	0,1
Imperatriz	Imperatriz	MA	360	0,1
Urussanga	Carbonifera	SC	359	0,1
Espírito Santo do Dourado	Planalto Mineiro	MG	359	0,1
Paraíso do Norte de Goiás	Médio Tocantins-Araguaia	GO	358	0,1
Paranaguá	Litoral Paranaense	PR	357	0,1
Ibicuí	Encosta do Planalto de Conquista	BA	355	0,1
Rio Bonito	Bacias do São João e Macacu	RJ	354	0,1
Arapoema	Baixo Araguaia Goiano	GO	354	0,1
Timbaúba	Mata Seca Pernambucana	PE	354	0,1
Montes Claros	Montes Claros	MG	352	0,1
Ilhota	Litoral de Itajaí	SC	350	0,1
Bom Conselho	Agreste Meridional Pernambucano	PE	349	0,1
Camacan	Cacaueira	BA	348	0,1
Ouro Verde de Goiás	"Mato Grosso" de Goiás	GO	347	0,1
Ibiraçu	Colonial Serrana Espírito-santense	ES	346	0,1
Itagibá	Encosta do Planalto de Conquista	BA	342	0,1
Alto Araguaia	Garças	MT	342	0,1
Planaltina	Planalto Goiano	GO	340	0,1
José de Melo	Belo Horizonte	MG	339	0,1
Icó	Sertão do Salgado	CE	339	0,1
Guaramirim	Colonial de Joinville	SC	338	0,1
Nova Iguaçu	Fluminense do Grande Rio	RJ	337	0,1
Bonito	Agreste Meridional Pernambucano	PE	336	0,1
Nossa Senhora do Livramento	Baixada Cuiabana	MT	336	0,1
Sapé	Agro-pastoril do Baixo Paraíba	PB	335	0,1
Chaves	Campos de Marajó	PA	331	0,1
Dois Irmãos de Goiás	Baixo Araguaia Goiano	GO	330	0,1
Vitória de Santo Antão	Mata Úmida Pernambucana	PE	329	0,1
Gandu	Cacaueira	BA	328	0,1
Lambari	Planalto Mineiro	MG	326	0,1
Urucurituba	Médio Amazonas	AM	325	0,1
Coroaci	Governador Valadares	MG	324	0,1
Natuba	Cariris Velhos	PB	324	0,1
Correntes	Agreste Meridional Pernambucano	PE	324	0,1
Schroeder	Colonial de Joinville	SC	323	0,1
Turvo	Colonial do Sul Catarinense	SC	323	0,1
Itabira	Siderúrgica	MG	317	0,1
Palmares	Mata Úmida Pernambucana	PE	317	0,1
Buerarama	Cacaueira	BA	317	0,1
Feljó	Alto Juruá	AC	316	0,1
Cananéia	Baixada do Ribeira	SP	314	0,1
Fonte Boa	Alto Solimões	AM	314	0,1
São Caitano	Vale do Ipojuca	PE	313	0,1
Chã Grande	Agreste Setentrional Pernambucano	PE	313	0,1
Sombrio	Litoral Sul Catarinense	SC	309	0,1
Duque de Caxias	Fluminense do Grande Rio	RJ	305	0,1
Corumbá	Pantaneis	MS	302	0,1

バナナ

1980年度における主要生産郡名及び生産量並びにブラジル総生産量に占める割合

郡名	小区分地域名	州名	生産量 (1000房)	ブラジルの総生産 量に占める割合 %
Vertentes	Agreste Setentrional Pernambucano	PE	302	0,1
Machado	Furnas	MG	302	0,1
Lagoa dos Gatos	Agreste Meridional Pernambucano	PE	297	0,1
Guaramiranga	Serra de Baturité	CE	297	0,1
Coaraci	Cacaueira	BA	296	0,1
Rosário Oeste	Baixada Culabana	MT	290	0,1
Mongaguá	Baixada Santista	SP	289	0,1
Barra do Corda	Alto Mearim e Grajaú	MA	289	0,1
Gravatá	Vale do Ipojuca	PE	285	0,1
Masquita	Bacia do Suaçuí	MG	281	0,1
Nova Canaã	Planalto de Conquista	BA	281	0,1
Codajás	Solimões-Japurá	AM	280	0,1
Piraf	Vassouras e Piraf	RJ	279	0,1
Campo Formoso	Senhor do Bonfim	BA	273	0,1
Itororó	Encosta do Planalto de Conquista	BA	272	0,1
Piau	Mata de Ubá	MG	272	0,1
Caruaru	Vale do Ipojuca	PE	270	0,1
São Domingos do Capim	Guajarina	PA	270	0,1
Lima Campos	Mearim	MA	269	0,1
Malhador	Agreste de Itabaiana	SE	269	0,1
Redenção	Serra de Baturité	CE	267	0,1
Nova Veneza	Colonial do Sul Catarinense	SC	267	0,1
Muniz Ferreira	Recôncavo Baiano	BA	266	0,1
Rodeio	Colonial de Blumenau	SC	264	0,1
Itamarí	Cacaueira	BA	261	0,1
Bagre	Baixo Tocantins	PA	261	0,1
Paranaíba	Paranaíba	MS	260	0,1
Biguaçu	Florianópolis	SC	259	0,1
Açucena	Bacia do Suaçuí	MG	257	0,1
Bom Jesus do Amparo	Siderúrgica	MG	256	0,1
Anori	Solimões-Japurá	AM	255	0,1
Cacoal	Rondônia	RO	253	0,1
Joaquim Gomes	Mata Alagoana	AL	251	0,1
Guaraciaba do Norte	Ibiapaba	CE	249	0,1
Miguel Calmon	Piemonte da Diamantina	BA	248	0,1
Breves	Furos	PA	246	0,1
Santo Antônio de Jesus	Recôncavo Baiano	BA	242	0,1
Imarú	Litoral de Laguna	SC	242	0,1
Maricá	Fluminense do Grande Rio	RJ	241	0,1
Uruaçu	Alto Tocantins	GO	241	0,1
Acará	Tomé-Açu	PA	240	0,1
São Gabriel da Palha	Colatina	ES	239	0,1
Jacobina	Piemonte da Diamantina	BA	239	0,1
Humaitá	Madeira	AM	238	0,1
Caucaia	Fortaleza	CE	238	0,1
Maragogipe	Recôncavo Baiano	BA	238	0,1
Altinho	Agreste Meridional Pernambucano	PE	237	0,1
Cachoeira	Recôncavo Baiano	BA	237	0,1

バナナ

1980年度における主要生産郡名及び生産量並びにブラジル総生産量に占める割合

郡名	小区分地域名	州名	生産量 (1000房)	ブラジルの総生産 量に占める割合 %
Santo Antônio do Leverger	Baixada Culabana	MT	237	0,1
São Sebastião do Tocantins	Extremo Norte Golano	GO	237	0,1
Ibicaraí	Cacaueira	BA	236	0,1
Montanha	Alto São Mateus	ES	236	0,1
Nilo Peçanha	Tabuleiros de Valença	BA	235	0,1
Teófilo Otoni	Teófilo Otoni	MG	234	0,1
Pacatuba	Fortaleza	CE	233	0,1
Dário Meira	Planalto de Conquista	BA	233	0,1
Bezerras	Vale do Ipojuca	PE	230	0,1
Rio Claro	Vassouras e Piraf	RJ	230	0,1
Cambá	Norte Novo de Londrina	PR	229	0,1
Careiro	Médio Amazonas	AM	229	0,1
Castelo	Vertente Oriental do Caparaó	ES	228	0,1
Triunfo	Alto Pajeú	PE	228	0,1
Antônio Carlos	Colonial Serrana Catarinense	SC	228	0,1
Afonso Cláudio	Colonial Serrana Espírito-santense	ES	227	0,1
Almadina	Cacaueira	BA	225	0,1
Simões Filho	Salvador	BA	224	0,1
Caracará	Roraima	RR	223	0,1
Mantena	Mantena	MG	220	0,1
Vitória do Mearim	Baixada Ocidental Maranhense	MA	220	0,1
Patos de Minas	Mata da Corda	MG	220	0,1
Paraná	Serra Geral de Goiás	GO	219	0,1
Obidos	Médio Amazonas Paraense	PA	216	0,1
Paudalho	Mata Seca Pernambucana	PE	214	0,1
Crato	Cariri	CE	213	0,1
Belo Oriente	Bacia do Suaçuí	MG	212	0,1
Lagoa Seca	Agreste da Borborema	PB	211	0,1
São Paulo de Olivença	Alto Solimões	AM	211	0,1
Itacoatiara	Médio Amazonas	AM	210	0,1
São Francisco do Sul	Colonial de Joinville	SC	210	0,1
Eduardo Gomes	Natal	RN	208	0,1
Minaçu	Alto Tocantins	GO	206	0,1
Parquera-Açu	Baixada do Ribeira	SP	206	0,1
Rio dos Cedros	Colonial de Blumenau	SC	206	0,1
Fundão	Baixada Espírito-santense	ES	204	0,1
Limoeiro do Norte	Baixo Jaguaribe	CE	203	0,1
Inocência	Paranaíba	MS	200	0,1
Acorizel	Baixada Culabana	MT	200	0,1
Santa Teresa	Colonial Serrana Espírito-santense	ES	199	0,1
Lagoa Santa	Belo Horizonte	MG	199	0,1
Floresta Azul	Encosta do Planalto de Conquista	BA	198	0,1
Altamira	Xingu	PA	198	0,1
Muriae	Mata do Muriae	MG	197	0,1
São Bento do Sul	Planalto de Canoíhas	SC	197	0,1
Sena Madureira	Alto Purus	AC	197	0,1
Serra Talhada	Alto Pajeú	PE	196	0,1
Alegre	Cachoeiro de Itapemirim	ES	195	0,1

# バナナ

## 1980年度における主要生産郡名及び生産量並びにブラジル総生産量に占める割合

郡名	小区分地域名	州名	生産量 (1000房)	ブラジルの総生産 量に占める割合 %
Cajapió	Baixada Ocidental Maranhense	MA	185	0,1
Portal	Furos	PA	194	0,1
Castro Alves	Feira de Santana	BA	193	0,1
Três Marias	Três Marias	MG	193	0,1
Santa Luzia	Belo Horizonte	MG	193	0,1
Novo Lino	Mata Alagoana	AL	192	0,1
Candelas	Salvador	BA	191	0,1
Niquelândia	Chapada dos Veadeiros	GO	191	0,1
Colinas de Goiás	Baixo Araguaia Golano	GO	190	0,1
Miguel Pereira	Vassouras e Piraf	RJ	188	0,1
Nova Venécia	Colatina	ES	187	0,1
Brejo da Madre de Deus	Vale do Ipojuca	PE	185	0,1
Unai	Chapadões do Paracatu	MG	185	0,1
Palmeirina	Agreste Meridional Pernambucano	PE	184	0,1
Moreno	Recife	PE	182	0,1
Primavera	Mata Úmida Pernambucana	PE	181	0,1
Senador José Porfírio	Furos	PA	180	0,1
Concelção do Mato Dentro	Siderúrgica	MG	180	0,1
Taquaritinga do Norte	Agreste Setentrional Pernambucano	PE	179	0,1
Calapônia	Alto Araguaia Golano	GO	178	0,1
João Lisboa	Imperatriz	MA	178	0,1
Manhuaçu	Vertente Ocidental do Caparaó	MG	177	0,1
Blumenau	Colonial de Blumenau	SC	177	0,1
Capela	Cotingulba	SE	177	0,1
Condado	Depressão do Alto Piranhas	PB	176	0,1
Valença	Vale do Paraíba Fluminense	RJ	176	0,1
Paracatu	Chapadões do Paracatu	MG	175	0,1
Pombos	Agreste Setentrional Pernambucano	PE	175	0,1
Ibirapitanga	Tabuleiros de Valença	BA	174	0,1
Gravolândia	Jequié	BA	174	0,1
Inhapim	Mata de Caratinga	MG	173	0,1
Carmésia	Bacia do Suaçuí	MG	172	0,1
Ferros	Siderúrgica	MG	172	0,1
Paulista	Depressão do Alto Piranhas	PB	172	0,1
São Gotardo	Mata da Corda	MG	171	0,1
Timbó do Sul	Colonial do Sul Catarinense	SC	170	0,1
Gaspar	Colonial de Blumenau	SC	170	0,1
São José	Florianópolis	SC	170	0,1
Ituberá	Tabuleiros de Valença	BA	169	0,1
Juruá	Juruá	AM	168	0,1
Guanhães	Bacia do Suaçuí	MG	167	0,1
Barra do Choça	Planalto de Conquista	BA	167	0,1
Ubatuba	Costa Norte Paulista	SP	166	0,1
Itapitanga	Cacaueira	BA	165	0,1
Belém de Maria	Mata Úmida Pernambucana	PE	164	0,1
Floresta	Sertão Pernambucano do São Francisco	PE	164	0,1
Solânea	Agreste da Borborema	PB	164	0,1
Arandu	Serra de Botucatu	SP	163	0,1

バナナ

1980年度における主要生産郡名及び生産量並びにブラジル総生産量に占める割合

郡名	小区分地域名	州名	生産量 (1000房)	ブラジルの総生産 量に占める割合 %
Praia Grande	Colonial do Sul Catarinense	SC	163	0,1
Tapauá	Purus	AM	162	0,1
Pilõesinhos	Piemonte da Borborema	PB	161	0,1
Água Preta	Mata Úmida Pernambucana	PE	160	0,1
Ferrolros	Mata Seca Pernambucana	PE	159	0,1
Jutaí	Alto Solimões	AM	159	0,1
Brazópolis	Alta Mantiqueira	MG	159	0,1
São Luís	São Luís	MA	158	0,1
Dueré	Médio Tocantins-Araguaia	GO	158	0,1
Itambacuri	Governador Valadares	MG	157	0,1
Minas Novas	Mineradora de Diamantina	MG	156	0,1
Pesqueira	Vale do Ipojuca	PE	156	0,1
Catende	Mata Úmida Pernambucana	PE	156	0,1
Goiás	Rio Vermelho	GO	155	0,1
São João da Mata	Rio Vermelho	MG	155	0,1
Senhor do Bonfim	Planalto Mineiro	BA	153	0,1
Couto de Magalhães	Senhor do Bonfim	GO	153	0,1
Iporanga	Baixo Araguaia Goiano	GO	153	0,1
	Apiaí	SP	152	0,1

# シヤガイモ

1980年度における主要生産郡名及び生産量並びにブラジル総生産量に占める割合

郡名	小区分地域名	州名	生産量 (t)	ブラジルの総生産 量に占める割合 %
Lapa	Campos de Lapa	PR	38.039	3,6
Guarapuava	Campos da Guarapuava	PR	29.827	2,8
Araucária	Curitiba	PR	26.479	2,5
Contenda	Curitiba	PR	25.860	2,5
Ibúna	Paranapiacaba	SP	22.379	2,1
Bom Repouso	Planalto Mineiro	MG	20.750	2,0
Buano Brandão	Alta Mantiqueira	MG	19.798	1,9
Tatuf	Tatuf	SP	19.356	1,8
Dois Irmãos	Colonial da Encosta da Serra Geral	RS	19.291	1,8
Mogi das Cruzes	Grande São Paulo	SP	18.987	1,8
Ipulúna	Planalto de Poços de Caldas	MG	18.596	1,8
Maria da Fé	Alta Mantiqueira	MG	17.078	1,6
Camanducaia	Alta Mantiqueira	MG	17.041	1,6
Carlos Barbosa	Viniculтора de Caxias do Sul	RS	16.178	1,5
São Lourenço do Sul	Lagoa dos Patos	RS	15.070	1,4
Quitandinha	Alto Rio Negro Paranaense	PR	14.666	1,4
Dionolândia	Encosta Ocidental da Mantiqueira Paulista	SP	14.161	1,3
Itapetininga	Campos de Itapetininga	SP	14.094	1,3
Capão Bonito	Paranapiacaba	SP	13.888	1,3
Campo Largo	Curitiba	PR	13.456	1,3
Castro	Campos de Ponta Grossa	PR	12.174	1,2
Ibiraláras	Campos de Vacaria	RS	12.084	1,2
Cambuí	Alta Mantiqueira	MG	12.059	1,1
São João da Boa Vista	Encosta Ocidental da Mantiqueira Paulista	SP	11.799	1,1
Canguçu	Lagoa dos Patos	RS	11.361	1,1
São Joaquim	Campos de Lages	SC	11.210	1,1
Pilar do Sul	Paranapiacaba	SP	10.522	1,0
Cristina	Alta Mantiqueira	MG	9.624	0,9
Andradas	Planalto de Poços de Caldas	MG	9.328	0,9
Pelotas	Lagoa dos Patos	RS	9.235	0,9
Santa Maria	Santa Maria	RS	8.545	0,8
Santa Rita de Caldas	Planalto de Poços de Caldas	MG	8.223	0,8
Piedade	Paranapiacaba	SP	8.193	0,8
São Miguel Arcanjo	Paranapiacaba	SP	8.190	0,8
Poços de Caldas	Planalto de Poços de Caldas	MG	8.132	0,8
Águas da Prata	Encosta Ocidental da Mantiqueira Paulista	SP	7.219	0,7
Ponta Grossa	Campos de Ponta Grossa	PR	6.981	0,7
Estiva	Planalto Mineiro	MG	6.151	0,6
Almirante Tamandaré	Curitiba	PR	5.961	0,6
Alfenas	Furnas	MG	5.741	0,6
Itapeva	Campos de Itapetininga	SP	5.706	0,5
Toledo	Alta Mantiqueira	MG	5.704	0,5
Munhoz	Alta Mantiqueira	MG	5.543	0,5
Borda da Mata	Planalto Mineiro	MG	5.456	0,5
Júlio de Castilhos	Triticulтора de Cruz Alta	RS	5.411	0,5
Garibaldi	Viniculтора de Caxias do Sul	RS	5.409	0,5
São Mateus do Sul	São Mateus do Sul	PR	5.280	0,5
Espírito Santo do Dourado	Planalto Mineiro	MG	5.277	0,5

# ジャガイモ

## 1980年度における主要生産郡名及び生産量並びにブラジル総生産量に占める割合

郡名	小区分地域名	州名	生産量 (t)	ブラジルの総生産 量に占める割合 %
Monta Mor	Campinas	SP	6.103	0,5
Pinhão	Campos de Guarapuava	PR	4.948	0,5
Congonhal	Planalto Mineiro	MG	4.817	0,5
Biritiba-Mirim	Grande São Paulo	SP	4.764	0,5
Piraí do Sul	Campos de Ponta Grossa	PR	4.762	0,5
Serra do Salitre	Alto Paranaíba	MG	4.740	0,5
Itatiba	Jundiá	SP	4.722	0,4
Pedra Bela	Bragança Paulista	SP	4.703	0,4
São Gotardo	Mata da Corda	MG	4.548	0,4
Cesário Lange	Tatuí	SP	4.520	0,4
Itaverava	Espinhaço Meridional	MG	4.507	0,4
Passa Quatro	Alta Mantiqueira	MG	4.485	0,4
Susano	Grande São Paulo	SP	4.417	0,4
Ibiá	Planalto de Araxá	MG	4.312	0,4
Caldas	Planalto de Poços de Caldas	MG	4.228	0,4
Santana do Itararé	Norte Velho de Venceslau Braz	PR	4.096	0,4
Irati	Colonial do Irati	PR	4.039	0,4
Mandirituba	Curitiba	PR	3.958	0,4
Gramado	Colonial da Encosta da Serra Geral	RS	3.938	0,4
Balsa Nova	Curitiba	PR	3.894	0,4
Joanópolis	Bragança Paulista	SP	3.878	0,4
Nova Resende	Mogiana Mineira	MG	3.844	0,4
Conselheiro Lafaete	Espinhaço Meridional	MG	3.742	0,4
Formiga	Formiga	MG	3.666	0,3
Taubaté	Vale do Paraíba Paulista	SP	3.540	0,3
Taquarituba	Serra de Botucatu	SP	3.510	0,3
Córrego do Bom Jesus	Alta Mantiqueira	MG	3.483	0,3
Urubici	Campos de Lages	SC	3.491	0,3
São Paulo	Grande São Paulo	SP	3.385	0,3
Imbituva	Colonial do Irati	PR	3.372	0,3
Caxias do Sul	Vinicultora de Caxias do Sul	RS	3.347	0,3
Pedras Grandes	Carbonífera	SC	3.338	0,3
Três Corações	Planalto Mineiro	MG	3.298	0,3
Ouro Branco	Espinhaço Meridional	MG	3.266	0,3
Vargem Grande do Sul	Encosta Ocidental da Mantiqueira Paulista	SP	3.258	0,3
Angatuba	Campos de Itapetininga	SP	3.117	0,3
Bragança Paulista	Bragança Paulista	SP	3.108	0,3
Antônio Olinto	São Mateus do Sul	PR	3.029	0,3
Nova Prata	Colonial do Alto Taquari	RS	3.027	0,3
Caçapava	Vale do Paraíba Paulista	SP	3.013	0,3
Nazareno	Campos da Mantiqueira	MG	3.000	0,3
Socorro	Estâncias Hidrominerais Paulistas	SP	2.916	0,3
Pinhalzinho	Bragança Paulista	SP	2.882	0,3
Itapeva	Alta Mantiqueira	MG	2.850	0,3
Papanduva	Planalto de Canoinhas	SC	2.775	0,3
Sapiranga	Porto Alegre	RS	2.763	0,3
Farroupilha	Vinicultora de Caxias do Sul	RS	2.679	0,3
Sumaré	Campinas	SP	2.640	0,3



# ジャガイモ

## 1980年度における主要生産郡名及び生産量並びにブラジル総生産量に占める割合

郡名	小区分地域名	州名	生産量 (t)	ブラジルの総生産 量に占める割合 %
Rio Paranaíba	Mata da Corda	MG	2.622	0,2
Carmo do Rio Claro	Furnas	MG	2.610	0,2
São José dos Pinhais	Curitiba	PR	2.610	0,2
Ribeirão Branco	Paranapiacaba	SP	2.428	0,2
Santa Cruz do Sul	Fumicultora de Santa Cruz do Sul	RS	2.421	0,2
Itaporanga	Campos de Itapetininga	SP	2.314	0,2
Três Barras	Planalto de Canoinhas	SC	2.289	0,2
Piracala	Bragança Paulista	SP	2.280	0,2
Canoinhas	Planalto de Canoinhas	SC	2.277	0,2
Palmará	Campos de Lapa	PR	2.270	0,2
Campos Novos	Campos de Curitibaanos	SC	2.261	0,2
Sorocaba	Sorocaba	SP	2.251	0,2
Buri	Campos de Itapetininga	SP	2.220	0,2
Curitibaanos	Campos de Curitibaanos	SC	2.205	0,2
Águas Mornas	Colonial Serrana Catarinense	SC	2.201	0,2
Mafra	Planalto de Canoinhas	SC	2.132	0,2
Bom Jardim da Serra	Campos de Lages	SC	2.114	0,2
Campos Altos	Planalto de Araxá	MG	2.100	0,2
Lagoa Vermelha	Campos de Vacaria	RS	2.071	0,2
Laranja Paulista	Tatuf	SP	2.059	0,2
Guafra	Barratos	SP	2.029	0,2
São José da Bela Vista	Planalto de Franca	SP	2.029	0,2
Campo Belo do Sul	Campos de Curitibaanos	SC	2.020	0,2
Italópolis	Planalto de Canoinhas	SC	1.978	0,2
Anitápolis	Colonial Serrana Catarinense	SC	1.967	0,2
Barbacena	Campos da Mantiqueira	MG	1.956	0,2
São João da Mata	Planalto Mineiro	MG	1.949	0,2
Itaporanga	Colonial do Alto Itajaí	SC	1.922	0,2
Tibagi	Campos de Ponta Grossa	PR	1.902	0,2
Rio Azul	Colonial do Irati	PR	1.902	0,2
Guapirama	Norte Velho de Venceslau Braz	PR	1.899	0,2
Ouro Fino	Planalto Mineiro	MG	1.889	0,2
Deilm Moreira	Alta Mantiqueira	MG	1.868	0,2
Treze de Maio	Carbonífera	SC	1.848	0,2
Pedralva	Planalto Mineiro	MG	1.840	0,2
Abelardo Luz	Colonial do Oeste Catarinense	SC	1.830	0,2
Feliz	Colonial da Encosta da Serra Geral	RS	1.822	0,2
Cotia	Grande São Paulo	SP	1.811	0,2
Bernardino de Campos	Ourinhos	SP	1.800	0,2
Guaref	Campos de Itapetininga	SP	1.800	0,2
Campo Alegre	Planalto de Canoinhas	SC	1.732	0,2
Salvador do Sul	Colonial da Encosta da Serra Geral	RS	1.712	0,2
Santo Amaro da Imperatriz	Florianópolis	SC	1.667	0,2
Sabino	Bauru	SP	1.659	0,2
Pedro Osório	Lago dos Patos	RS	1.648	0,2
Piratini	Alto Camaquã	RS	1.596	0,2
São Sebastião da Gramma	Encosta Ocidental da Mantiqueira Paulista	SP	1.568	0,1
Pardinho	Serra de Botucatu	SP	1.548	0,1

# シヤガイモ

1980年度における主要生産郡名及び生産量並びにブラジル総生産量に占める割合

郡名	小区分地域名	州名	生産量 (t)	ブラジルの総生産 量に占める割合 %
Sapucaí-Mirim	Alta Mantiqueira	MG	1.520	0,1
Nova Petrópolis	Colonial da Encosta da Serra Geral	RS	1.504	0,1
Pimenta	Alto São Francisco	MG	1.500	0,1
Joinville	Colonial de Joinville	SC	1.487	0,1
Itararé	Campos de Itapetininga	SP	1.477	0,1
São José dos Campos	Vale do Paraíba Paulista	SP	1.465	0,1
Itajubá	Alta Mantiqueira	MG	1.445	0,1
Teixeira Soares	Colonial do Irati	PR	1.442	0,1
Itobi	Encosta Ocidental da Mantiqueira Paulista	SP	1.426	0,1
Indaetuba	Campinas	SP	1.402	0,1
Angelina	Colonial Serrana Catarinense	SC	1.382	0,1
Santa Juliana	Planalto de Araxá	MG	1.380	0,1
Casa Branca	Depressão Periférica Setentrional	SP	1.361	0,1
Tomazina	Norte Velho de Venâncio Braz	PR	1.358	0,1
Três Coroas	Colonial da Encosta da Serra Geral	RS	1.342	0,1
Palmas	Médio Iguaçu	PR	1.298	0,1
Guará	Alta Mogiana	SP	1.295	0,1
Morungaba	Jundiá	SP	1.279	0,1
Romaria	Alto Paranaíba	MG	1.266	0,1
Botucatu	Serra de Botucatu	SP	1.260	0,1
Mairinque	Sorocaba	SP	1.251	0,1
Itabera	Campos de Itapetininga	SP	1.169	0,1
Criciúma	Carbonífera	SC	1.123	0,1
Venâncio Aires	Furniculora de Santa Cruz do Sul	RS	1.123	0,1
Campo do Tenente	Campos de Lapa	PR	1.110	0,1
Araçoiaba da Serra	Sorocaba	SP	1.081	0,1
David Canabarro	Colonial do Alto Taquari	RS	1.070	0,1
Carandá	Campos da Mantiqueira	MG	1.054	0,1
Gonçalves	Alta Mantiqueira	MG	1.053	0,1
Virgínia	Alta Mantiqueira	MG	1.047	0,1
São João do Triunfo	São Mateus do Sul	PR	1.032	0,1
Itanhandu	Alta Mantiqueira	MG	1.023	0,1
Jundiá	Jundiá	SP	1.002	0,1
Camaquã	Lagoa dos Patos	RS	979	0,1
Sacramento	Planalto de Araxá	MG	961	0,1
Lages	Campos de Lages	SC	943	0,1
Itaí	Serra de Botucatu	SP	942	0,1
Itapiranga	Colonial do Oeste Catarinense	SC	939	0,1
Imbuia	Colonial do Alto Itajaí	SC	926	0,1
Pitangueiras	Serra de Jaboticabal	SP	892	0,1
Ciríaco	Colonial de Erechim	RS	876	0,1
Igrejinha	Colonial da Encosta da Serra Geral	RS	874	0,1
Tremembé	Vale do Paraíba Paulista	SP	871	0,1
São Bento do Sul	Planalto de Canoinhas	SC	868	0,1
Presidente Prudente	Alta Sorocabana de Presidente Prudente	SP	854	0,1
Marau	Colonial de Erechim	RS	838	0,1
Palhoça	Florianópolis	SC	834	0,1
Aurora	Colonial do Alto Itajaí	SC	832	0,1

# ジャガイモ

1980年度における主要生産郡名及び生産量並びにブラジル総生産量に占める割合

郡名	小区分地域名	州名	生産量 (t)	ブラジルの総生産 量に占める割合 %
Salto de Pirapora	Sorocaba	SP	816	0,1
Campestre	Planalto de Poços da Caldas	MG	812	0,1
Bom Jesus	Campos da Vacaria	RS	783	0,1
São Sebastião da Bela Vista	Planalto Mineiro	MG	780	0,1
Amparo	Estâncias Hidrominerais Paulistas	SP	780	0,1
Paranapanema	Serra de Botucatu	SP	774	0,1
Pompéia	Alta Paulista	SP	754	0,1
Três Passos	Colonial de Santa Rosa	RS	752	0,1
Atibaia	Bragança Paulista	SP	751	0,1
Lejeadó	Colonial do Baixo Taquari	RS	750	0,1
Agudo	Fumicultora de Santa Cruz do Sul	RS	740	0,1
Curitiba	Curitiba	PR	740	0,1
Campanha	Planalto Mineiro	MG	728	0,1
Fachinal dos Guedes	Colonial do Oeste Catarinense	SC	708	0,1
Vidal Ramos	Colonial de Blumenau	SC	704	0,1
Sobradinho	Fumicultora de Santa Cruz do Sul	RS	682	0,1
Prudentópolis	Colonial do Ireati	PR	669	0,1
Santo Antônio da Patrulha	Litoral Setentrional do Rio Grande do Sul	RS	664	0,1
Alexânia	Planalto Golano	GO	660	0,1
Rebouças	Colonial do Ireati	PR	648	0,1
Embu-Guaçu	Grande São Paulo	SP	643	0,1
Alfredo Wagner	Colonial Serrana Catarinense	SC	637	0,1
Silvianópolis	Planalto Mineiro	MG	632	0,1
Cristalina	Planalto Golano	GO	621	0,1
Marmalópolis	Alta Mantiqueira	MG	606	0,1
Rancho Queimado	Colonial Serrana Catarinense	SC	601	0,1
Areado	Furnas	MG	601	0,1
Iperó	Sorocaba	SP	600	0,1
Porto Ferreira	Depressão Periférica Setentrional	SP	600	0,1
Arandu	Serra de Botucatu	SP	600	0,1
Veranópolis	Vinicultora de Caxias do Sul	RS	596	0,1
Bom Retiro	Campos de Lages	SC	570	0,1
Itamonte	Alta Mantiqueira	MG	557	0,1
Monte Castelo	Planalto de Canoíhas	SC	555	0,1
Extrema	Alta Mantiqueira	MG	553	0,1
São Ludgero	Carbonífera	SC	552	0,1
Tubarão	Carbonífera	SC	545	0,1
Estrela	Colonial do Baixo Taquari	RS	544	0,1
Itutinga	Alto Rio Grande	MG	540	0,1
Morro Agudo	Alta Mogiana	SP	540	0,1
Jaboticabal	Serra de Jaboticabal	SP	540	0,1
São Bernardo do Campo	Grande São Paulo	SP	534	0,1
Elias Fausto	Campinas	SP	522	0,1
Petrolândia	Colonial do Alto Itajaí	SC	515	0,1
Pardizes	Planalto de Araxá	MG	513	0,1
Ipuá	Alta Mogiana	SP	507	0,1
Candelária	Fumicultora de Santa Cruz do Sul	RS	503	0,1
Paço Fundo	Planalto Mineiro	MG	502	0,1

# ジャガイモ

1980年度における主要生産郡名及び生産量並びにブラジル総生産量に占める割合

郡名	小区分地域名	州名	生産量 (t)	ブラジルの総生産 量に占める割合 %
Araxá	Planalto de Araxá	MG	498	0,1
Restinga Seca	Santa Maria	RS	496	0,1
Rolante	Colonial da Encosta da Serra Geral	RS	495	0,1
Rio Branco do Sul	Curitiba	PR	490	0,1
Salesópolis	Grande São Paulo	SP	486	0,1
Lins	Bauru	SP	480	0,1
Itatinga	Serra de Botucatu	SP	480	0,1
Votorantim	Sorocaba	SP	480	0,1

コ コ ア 長

1980年度における主要生産郡名及び生産量並びにブラジル総生産量に占める割合

郡名	小区分地域名	州名	生産量 (t)	ブラジルの総生産 量に占める割合 %
Ihéus	Cacauelra	BA	33.110	9,4
Una	Cacauelra	BA	19.046	5,4
Camacan	Cacauelra	BA	18.617	5,3
Itabuna	Cacauelra	BA	13.919	3,9
Itajuípe	Cacauelra	BA	12.305	3,5
Linhares	Baixada Espfrito-santense	ES	11.189	3,2
Canavieiras	Cacauelra	BA	10.682	3,0
Uruçuca	Cacauelra	BA	9.645	2,7
Ipláú	Cacauelra	BA	9.608	2,7
Gandu	Cacauelra	BA	8.305	2,4
Coaraci	Cacauelra	BA	7.769	2,2
Ibirapitanga	Tabuleiros de Valença	BA	7.671	2,2
Pau Brasil	Encosta do Planalto de Conquista	BA	7.321	2,1
Ibiratata	Cacauelra	BA	7.265	2,1
Aurelino Leal	Cacauelra	BA	7.240	2,1
Ibicaraí	Cacauelra	BA	6.924	2,0
Barro Preto	Cacauelra	BA	6.762	1,9
Itacaré	Cacauelra	BA	6.641	1,9
Camamu	Tabuleiros de Valença	BA	6.556	1,9
Itamaraju	Interiorana do Extremo Sul da Bahia	BA	6.522	1,8
Buerarema	Cacauelra	BA	6.498	1,8
Mascote	Cacauelra	BA	6.135	1,7
Barra do Rocha	Cacauelra	BA	5.946	1,7
Itagibá	Encosta do Planalto de Conquista	BA	5.780	1,6
Belmonte	Cacauelra	BA	5.332	1,5
Jequié	Jequié	BA	5.256	1,5
Maraú	Tabuleiros de Valença	BA	4.764	1,3
Tomé-Açu	Tomé-Açu	PA	4.676	1,3
Floresta Azul	Encosta do Planalto de Conquista	BA	4.580	1,3
Wenceslau Guimarães	Cacauelra	BA	4.573	1,3
Ubatã	Cacauelra	BA	4.128	1,2
Jitaúna	Jequié	BA	4.125	1,2
Itororó	Encosta do Planalto de Conquista	BA	4.072	1,2
Ubatuba	Cacauelra	BA	3.872	1,1
Guaratinga	Interiorana do Extremo Sul da Bahia	BA	3.617	1,0
Itapebi	Encosta do Planalto de Conquista	BA	3.539	1,0
Itagi	Jequié	BA	3.469	1,0
Gongogi	Cacauelra	BA	3.407	1,0
Almadina	Cacauelra	BA	3.323	0,9
Itamarí	Cacauelra	BA	3.264	0,9
Nilo Peçanha	Tabuleiros de Valença	BA	3.132	0,9
Alquara	Jequié	BA	3.076	0,9
Itapé	Cacauelra	BA	2.998	0,8
Valença	Tabuleiros de Valença	BA	2.866	0,8
Ituberá	Tabuleiros de Valença	BA	2.801	0,8
Porto Seguro	Litorânea do Extremo Sul da Bahia	BA	2.332	0,7
Itapitanga	Cacauelra	BA	2.059	0,6
Mutupe	Jequié	BA	1.840	0,5

コ コ ア 豆

1980年度における主要生産郡名及び生産量並びにブラジル総生産量に占める割合

郡名	小区分地域名	州名	生産量 (t)	ブラジルの総生産 量に占める割合 %
Mucuri	Litorânea do Extremo Sul da Bahia	BA	1.838	0,5
Dário Meira	Planalto de Conquista	BA	1.585	0,6
Ji-Paraná	Rondônia	RO	1.532	0,4
Jaguaquara	Jequié	BA	1.379	0,4
Ariquemes	Rondônia	RO	1.073	0,3
Itaju do Colônia	Encosta do Planalto de Conquista	BA	1.017	0,3
Ubaíra	Jequié	BA	919	0,3
Jiquiriçá	Jequié	BA	893	0,3
Firmino Alves	Encosta do Planalto de Conquista	BA	829	0,2
Cametá	Baixo Tocantins	PA	812	0,2
Prainha	Baixo Amazonas	PA	796	0,2
Prado	Litorânea do Extremo Sul da Bahia	BA	784	0,2
Caatiba	Planalto de Conquista	BA	756	0,2
Teolândia	Cacauêira	BA	725	0,2
Santa Cruz da Vitória	Encosta do Planalto de Conquista	BA	626	0,2
Potiraguá	Encosta do Planalto de Conquista	BA	610	0,2
Itambé	Pastoril de Itapetinga	BA	570	0,2
Taperoá	Tabuleiros de Valença	BA	522	0,1
Iguai	Encosta do Planalto de Conquista	BA	518	0,1
Laje	Jequié	BA	513	0,1
São Mateus	Baixada Espírito-santense	ES	485	0,1
Ibicuí	Encosta do Planalto de Conquista	BA	476	0,1
Cacoal	Rondônia	RO	354	0,1
Colatina	Colatina	ES	267	0,1
Santa Cruz Cabrália	Litorânea do Extremo Sul da Bahia	BA	205	0,1
Conceição do Araguaia	Araguaia Paraense	PA	193	0,1
Nova Viçosa	Litorânea do Extremo Sul da Bahia	BA	193	0,1
Altamira	Xingu	PA	188	0,1
Borba	Madeira	AM	185	0,1
Barcarena	Baixo Tocantins	PA	159	0,1

コ-ヒ豆

1980年度における主要生産郡名及び生産量並びにブラジル総生産量に占める割合

郡名	小区分地域名	州名	生産量 (t)	ブラジルの総生産 量に占める割合 %
Colatina	Colatina	ES	29.887	1,4
São Gabriel da Palha	Colatina	ES	22.231	1,0
Pancas	Colatina	ES	20.986	1,0
Linhares	Baixada Espírito-santense	ES	20.864	1,0
Garça	Alta Paulista	SP	19.329	0,9
Afonso Cláudio	Colonial Serrana Espírito-santense	ES	18.875	0,9
Altônia	Norte Novíssimo de Umuarama	PR	17.064	0,8
Iúna	Vertente Oriental do Caparaó	ES	16.020	0,8
Três Pontas	Furnas	MG	14.606	0,7
Brejões	Jequié	BA	14.548	0,7
Barra de São Francisco	Colatina	ES	14.019	0,7
Marília	Alta Paulista	SP	13.423	0,6
Campos Gerais	Furnas	MG	12.989	0,6
Manhuaçu	Vertente Ocidental do Caparaó	MG	12.729	0,6
Santa Teresa	Colonial Serrana Espírito-santense	ES	12.423	0,6
Araguari	Uberlândia	MG	11.812	0,6
Itápolis	Araraquara	SP	11.777	0,6
Novo Horizonte	Média Araraquarense	SP	11.731	0,6
Cachoeiro de Itapemirim	Cachoeiro de Itapemirim	ES	11.675	0,6
Umuarama	Norte Novíssimo de Umuarama	PR	11.469	0,5
Nova Venécia	Colatina	ES	11.306	0,5
Patrocínio	Alto Paranaíba	MG	11.301	0,5
Itajobi	Média Araraquarense	SP	10.889	0,5
Mantena	Mantena	MG	10.013	0,5
Boa Esperança	Furnas	MG	9.965	0,5
Alfenas	Furnas	MG	9.589	0,5
Gália	Alta Paulista	SP	9.462	0,4
Salos	Alta Araraquarense de Fernandópolis	SP	9.321	0,4
Rinópolis	Nova Alta Paulista	SP	9.205	0,4
Pirajuf	Bauru	SP	9.185	0,4
Fernandópolis	Alta Araraquarense de Fernandópolis	SP	8.876	0,4
Cianorte	Norte Novíssimo de Umuarama	PR	8.707	0,4
María Helena	Norte Novíssimo de Umuarama	PR	8.567	0,4
Catanduvas	Média Araraquarense	SP	8.404	0,4
Manhumirim	Vertente Ocidental do Caparaó	MG	8.270	0,4
São Sebastião do Paraíso	Mogiana Mineira	MG	8.111	0,4
Itiruçu	Jequié	BA	8.061	0,4
Oswaldo Cruz	Nova Alta Paulista	SP	8.022	0,4
Castelo	Vertente Oriental do Caparaó	ES	7.971	0,4
Barra da Choça	Planalto de Conquista	BA	7.903	0,4
Vitória da Conquista	Planalto de Conquista	BA	7.767	0,4
Pindorama	Média Araraquarense	SP	7.663	0,4
Monte Santo de Minas	Mogiana Mineira	MG	7.596	0,4
Divino	Vertente Ocidental do Caparaó	MG	7.528	0,4
Itaguaçu	Colonial Serrana Espírito-santense	ES	7.484	0,4
Carmo do Rio Claro	Furnas	MG	7.396	0,3
Altinópolis	Serra de Batatais	SP	7.389	0,3
Alegre	Cachoeiro de Itapemirim	ES	7.329	0,3

コ-ヒ 豆

1980年度における主要生産郡名及び生産量並びにブラジル総生産量に占める割合

郡名	小区分地域名	州名	生産量 (t)	ブラジルの総生産 量に占める割合 %
Junqueirópolis	Nova Alta Paulista	SP	7.324	0,3
Londrina	Norte Novo de Londrina	PR	7.278	0,3
Mococa	Encosta Ocidental da Mantiqueira Paulista	SP	7.262	0,3
Urânia	Alta Araraquarense de Fernandópolis	SP	7.259	0,3
Batatais	Serra de Batatais	SP	7.168	0,3
Pacaembu	Nova Alta Paulista	SP	7.037	0,3
Baixo Guandu	Colatina	ES	7.031	0,3
Cafelândia	Bauru	SP	7.008	0,3
Tabapuã	Média Araraquarense	SP	6.954	0,3
Paranavaí	Norte Novíssimo de Paranavaí	PR	6.917	0,3
Terra Rica	Norte Novíssimo de Paranavaí	PR	6.904	0,3
Flórida Paulista	Nova Alta Paulista	SP	6.874	0,3
Espera Feliz	Vertente Ocidental do Caparaó	MG	6.747	0,3
Iporã	Norte Novíssimo de Umuarama	PR	6.735	0,3
Parapuã	Nova Alta Paulista	SP	6.684	0,3
Iacri	Alta Paulista	SP	6.612	0,3
Franca	Planalto de Franca	SP	6.609	0,3
Tupã	Alta Paulista	SP	6.607	0,3
Urupês	Média Araraquarense	SP	6.582	0,3
Machado	Furnas	MG	6.568	0,3
Lajinha	Vertente Ocidental do Caparaó	MG	6.540	0,3
Borborema	Araraquara	SP	6.512	0,3
Ji-Paraná	Rondônia	RO	6.484	0,3
Pérola	Norte Novíssimo de Umuarama	PR	6.481	0,3
Conceição do Castelo	Vertente Oriental do Caparaó	ES	6.423	0,3
Caratinga	Mata de Caratinga	MG	6.301	0,3
Tupi Paulista	Nova Alta Paulista	SP	6.111	0,3
Terra Boa	Norte Novíssimo de Umuarama	PR	6.023	0,3
Estrela d'Oeste	Alta Araraquarense de Fernandópolis	SP	5.898	0,3
Boa Esperança	Colatina	ES	5.860	0,3
Vera Cruz	Alta Paulista	SP	5.797	0,3
Bariri	Jaú	SP	5.793	0,3
Cristais Paulista	Planalto de Franca	SP	5.770	0,3
Tanabi	São José do Rio Preto	SP	5.723	0,3
Muniz Freire	Vertente Oriental do Caparaó	ES	5.712	0,3
Japurá	Norte Novíssimo de Umuarama	PR	5.709	0,3
Nepomuceno	Furnas	MG	5.682	0,3
Formosa do Oeste	Extremo Oeste Paranaense	PR	5.670	0,3
Caconde	Encosta Ocidental da Mantiqueira Paulista	SP	5.556	0,3
Dracena	Nova Alta Paulista	SP	5.528	0,3
Jaguaquara	Jequié	BA	5.514	0,3
Santa Isabel do Ivaí	Norte Novíssimo do Paranavaí	PR	5.460	0,3
Colorado	Norte Novo de Londrina	PR	5.445	0,3
Cássia	Furnas	MG	5.441	0,3
Irapuã	Média Araraquarense	SP	5.336	0,3
Adamantina	Nova Alta Paulista	SP	5.310	0,3
Santa Leopoldina	Colonial Serrana Espírito-santense	ES	5.305	0,3
Mantenópolis	Colatina	ES	5.264	0,2



コ-ヒ 豆

1980年度における主要生産郡名及び生産量並びにブラジル総生産量に占める割合

郡名	小区分地域名	州名	生産量 (t)	ブラジルの総生産 量に占める割合 %
Lucélia	Nova Alta Paulista	SP	5.240	0,2
Mandaguacu	Norte Novo de Maringá	PR	5.170	0,2
Santa Rita do Ituaçu	Bacia do Manhuaçu	MG	5.163	0,2
Espírito Santo do Pinhal	Encosta Ocidental da Mantiqueira Paulista	SP	5.148	0,2
Alto Paraná	Norte Novíssimo de Paranavaí	PR	5.090	0,2
Guaçu	Cachoeiro de Itapemirim	ES	5.082	0,2
Irapuru	Nova Alta Paulista	SP	5.080	0,2
Getulina	Bauru	SP	5.066	0,2
Barbosa Ferraz	Campo Mourão	PR	5.045	0,2
Cabo Verde	Mogiana Mineira	MG	5.032	0,2
Encruzilhada	Pastoril de Itapetinga	BA	5.032	0,2
Guapé	Furnas	MG	4.977	0,2
Palmeira d'Oeste	Alta Araraquense de Fernandópolis	SP	4.975	0,2
Botelhos	Planalto de Poços de Caldas	MG	4.917	0,2
Campo do Meio	Furnas	MG	4.901	0,2
Votuporanga	Alta Araraquense de Votuporanga	SP	4.892	0,2
Carlópolis	Norte Velho de Venceslau Braz	PR	4.858	0,2
Potirandaba	São José do Rio Preto	SP	4.837	0,2
Piratininga	Bauru	SP	4.807	0,2
Lins	Bauru	SP	4.802	0,2
Rolândia	Norte Novo de Londrina	PR	4.763	0,2
Cacoal	Rondônia	RO	4.639	0,2
Matipó	Vertente Ocidental do Caparaó	MG	4.596	0,2
Guaxupé	Mogiana Mineira	MG	4.582	0,2
Diamante do Norte	Norte Novíssimo de Paranavaí	PR	4.575	0,2
Bela Vista do Paraíso	Norte Novo de Londrina	PR	4.567	0,2
Itaquara	Jequié	BA	4.560	0,2
Itapira	Estâncias Hidrominerais Paulistas	SP	4.526	0,2
Cedral	São José do Rio Preto	SP	4.520	0,2
Cambé	Norte Novo de Londrina	PR	4.512	0,2
São José do Rio Preto	São José do Rio Preto	SP	4.460	0,2
Varginha	Furnas	MG	4.426	0,2
Monte Aprazível	Divisor São José dos Dourados-Tietê	SP	4.388	0,2
Elói Mendes	Furnas	MG	4.381	0,2
Álvaro de Carvalho	Alta Paulista	SP	4.372	0,2
São Mateus	Baixada Espírito-santense	ES	4.324	0,2
Monte Carmelo	Alto Paranaíba	MG	4.285	0,2
Cosmorama	Alta Araraquense de Votuporanga	SP	4.283	0,2
Jaú	Jaú	SP	4.280	0,2
Ibiracl	Mogiana Mineira	MG	4.267	0,2
Pedregulho	Planalto de Franca	SP	4.257	0,2
Santana da Vargem	Furnas	MG	4.253	0,2
Campo Belo	Formiga	MG	4.243	0,2
Santa Adélia	Média Araraquense	SP	4.217	0,2
Olimpia	Divisor Turvo-Grande	SP	4.185	0,2
Carmo da Cachoeira	Planalto Mineiro	MG	4.185	0,2
Rio Paranaíba	Mata da Corda	MG	4.174	0,2
Raul Soares	Mata de Ponte Nova	MG	4.173	0,2

コ-ヒ 豆

1980年度における主要生産郡名及び生産量並びにブラジル総生産量に占める割合

郡名	小区分地域名	州名	生産量 (t)	ブラジルの総生産 量に占める割合 %
São Sebastião da Gramma	Encosta Ocidental da Mantiqueira Paulista	SP	4.163	0,2
José Bonifácio	Divisor São José dos Dourados-Tietê	SP	4.151	0,2
Carmo do Paranaíba	Mata da Corda	MG	4.132	0,2
Inhapim	Mata de Caratinga	MG	4.122	0,2
Ibitinga	Araraquara	SP	4.119	0,2
Sertãoópolis	Norte Novo de Londrina	PR	4.086	0,2
Icaraíma	Norte Novíssimo de Umuarama	PR	4.076	0,2
Andradas	Planalto de Poços de Calda	MG	4.071	0,2
Álvares Florense	Alta Araraquarense de Votuporanga	SP	4.066	0,2
Penápolis	Alta Noroeste de Penápolis	SP	4.052	0,2
Apucarana	Norte Novo de Apucarana	PR	3.993	0,2
Monte Castelo	Nova Alta Paulista	SP	3.975	0,2
Quatro Marcos	Alto Guaporé-Jauru	MT	3.943	0,2
Campestre	Planalto de Poços de Calda	MG	3.928	0,2
Loanda	Norte Novíssimo de Paranavaí	PR	3.901	0,2
Júlio Mesquita	Bauru	SP	3.897	0,2
Santa Fé	Norte Novo de Londrina	PR	3.853	0,2
Simonésia	Vertente Ocidental do Caparaó	MG	3.845	0,2
São Tomás de Aquino	Mogiana Mineira	MG	3.790	0,2
São Tomé	Norte Novíssimo de Umuarama	PR	3.767	0,2
Matão	Araraquara	SP	3.725	0,2
Tapiratiba	Encosta Ocidental da Mantiqueira Paulista	SP	3.712	0,2
Primeiro de Maio	Norte Novo de Londrina	PR	3.671	0,2
Muqui	Cachoeiro de Itapemirim	ES	3.663	0,2
Rondon	Norte Novíssimo de Umuarama	PR	3.599	0,2
Brodósqui	Serra de Batatais	SP	3.595	0,2
Guaimbê	Bauru	SP	3.586	0,2
Domingos Martins	Colônia Serrana Espírito-santense	ES	3.578	0,2
Cruzeiro do Oeste	Norte Novíssimo de Umuarama	PR	3.561	0,2
Natividade	Itaperuna	RJ	3.553	0,2
Santo Antônio do Amparo	Formiga	MG	3.542	0,2
Ouro Verde	Nova Alta Paulista	SP	3.536	0,2
Jacarezinho	Norte Velho de Jacarezinho	PR	3.522	0,2
Tangará da Serra	Alto Paraguai	MT	3.514	0,2
Guapiaçu	São José do Rio Preto	SP	3.448	0,2
Mimoso do Sul	Cachoeiro de Itapemirim	ES	3.435	0,2
São José do Rio Pardo	Encosta Ocidental da Mantiqueira Paulista	SP	3.390	0,2
Tapejara	Norte Novíssimo de Umuarama	PR	3.331	0,2
Passos	Furnas	MG	3.325	0,2
Sabino	Bauru	SP	3.309	0,2
Nova Esperança	Norte Novíssimo de Paranavaí	PR	3.280	0,2
Moreira Sales	Campo Mourão	PR	3.269	0,2
Ibaiti	Norte Velho de Venceslau Braz	PR	3.253	0,2
Marilena	Norte Novíssimo de Paranavaí	PR	3.252	0,2
Inhumas	"Mato Grosso" de Goiás	GO	3.222	0,2
Tejupá	Ourinhos	SP	3.207	0,2
Caparaó	Vertente Ocidental do Caparaó	MG	3.206	0,2
Carangola	Mata do Muriaé	MG	3.187	0,2

コ-ヒ 豆

1980年度における主要生産郡名及び生産量並びにブラジル総生産量に占める割合

郡名	小区分地域名	州名	生産量 (t)	ブラジルの総生産 量に占める割合 %
Cravinhos	Ribeirão Preto	SP	3.170	0,1
Ribeirão Corrente	Planalto de Franca	SP	3.169	0,1
Coromandel	Alto Paranaíba	MG	3.169	0,1
Florestópolis	Norte Novo de Londrina	PR	3.166	0,1
Cajuru	Serra de Batatais	SP	3.155	0,1
Mendonça	Divisor São José dos Dourados-Tietê	SP	3.146	0,1
Paraguaçu	Furnas	MG	3.137	0,1
Santo Antônio da Platina	Norte Velho de Jacarezinho	PR	3.121	0,1
Planalto	Planalto de Conquista	BA	3.117	0,1
Itirapuã	Planalto de Franca	SP	3.091	0,1
Presidente Alves	Bauru	SP	3.088	0,1
Sales	Média Araraquense	SP	3.062	0,1
Guairaçá	Norte Novíssimo de Paranavaí	PR	3.046	0,1
Duartina	Bauru	SP	3.005	0,1
Ecoporanga	Alto São Mateus	ES	2.995	0,1
Santa Mariana	Norte Velho de Jacarezinho	PR	2.993	0,1
Piçí	Alto São Francisco	MG	2.991	0,1
Maringá	Norte Novo de Maringá	PR	2.983	0,1
Santa Rosa da Serra	Alto São Francisco	MG	2.980	0,1
Bom Sucesso	Norte Novo de Apucarana	PR	2.979	0,1
Ibiporã	Norte Novo de Londrina	PR	2.973	0,1
Engenheiro Beltrão	Campo Mourão	PR	2.959	0,1
Ribeirão Preto	Ribeirão Preto	SP	2.925	0,1
Santa Margarida	Vertente Ocidental do Caparaó	MG	2.910	0,1
Promissão	Bauru	SP	2.896	0,1
Patrocínio Paulista	Planalto de Franca	SP	2.895	0,1
Ibirá	São José do Rio Preto	SP	2.880	0,1
Jaguapitã	Norte Novo de Londrina	PR	2.863	0,1
Bocaina	Jaú	SP	2.861	0,1
Inúbia Paulista	Nova Alta Paulista	SP	2.860	0,1
Colina	Barretos	SP	2.852	0,1
Alto Alegre	Alta Noroeste de Penápolis	SP	2.851	0,1
Nhandeara	Divisor São José dos Dourados-Tietê	SP	2.829	0,1
Itamogi	Mogiana Mineira	MG	2.819	0,1
Lupércio	Alta Paulista	SP	2.797	0,1
Catiguá	Média Araraquense	SP	2.790	0,1
Valentim Gentil	Alta Araraquense de Votuporanga	SP	2.790	0,1
Arealva	Bauru	SP	2.780	0,1
Indianópolis	Norte Novíssimo de Umuarama	PR	2.735	0,1
Mariaíva	Norte Novo de Maringá	PR	2.731	0,1
Mutum	Bacia do Manhuaçu	MG	2.725	0,1
Alvorada do Sul	Norte Novo de Londrina	PR	2.722	0,1
Mirandópolis	Alta Noroeste de Araçatuba	SP	2.694	0,1
Cristais	Formiga	MG	2.687	0,1
Santo Antônio do Jardim	Encosta Ocidental da Mantiqueira Paulista	SP	2.686	0,1
Presidente Soares	Vertente Ocidental do Caparaó	MG	2.674	0,1
Utinga	Chapada Diamantina Meridional	BA	2.670	0,1
Arceburgo	Mogiana Mineira	MG	2.667	0,1

1980年度における主要生産郡名及び生産量並びにブラジル総生産量に占める割合

郡名	小区分地域名	州名	生産量 (t)	ブラジルの総生産 量に占める割合 %
Campinas	Campinas	SP	2.654	0,1
Oliveira	Formiga	MG	2.648	0,1
Abre Campo	Mata de Ponte Nova	MG	2.618	0,1
São Gotardo	Mata da Corda	MG	2.615	0,1
Uchoa	São José do Rio Preto	SP	2.596	0,1
Sagres	Nova Alta Paulista	SP	2.577	0,1
Fertura	Ourinhos	SP	2.574	0,1
Planalto	Divisor São José dos Dourados-Tietê	SP	2.562	0,1
Campos Altos	Planalto de Araxá	MG	2.559	0,1
Ilícfnea	Furnas	MG	2.528	0,1
Presidente Castelo Branco	Norte Novíssimo de Paranavaí	PR	2.504	0,1
Jundiá do Sul	Norte Velho de Jacarezinho	PR	2.494	0,1
Piraju	Ourinhos	SP	2.476	0,1
Capetinga	Mogiânia Mineira	MG	2.422	0,1
Amparo	Estâncias Hidrominerais Paulistas	SP	2.420	0,1
Ocaçu	Alta Paulista	SP	2.417	0,1
Agudos	Bauru	SP	2.406	0,1
Caraj	Pastoril de Pedra Azul	MG	2.404	0,1
Dois Córregos	Jaú	SP	2.395	0,1
Floral	Norte Novo de Maringá	PR	2.383	0,1
Terra Roxa	Extremo Oeste Paranaense	PR	2.371	0,1
Porto Rico	Norte Novíssimo de Paranavaí	PR	2.370	0,1
Centenário do Sul	Norte Novo de Londrina	PR	2.368	0,1
Quatá	Alta Sorocabana de Assis	SP	2.362	0,1
São João do Pau d'Alho	Nova Alta Paulista	SP	2.362	0,1
Santana do Manhuaçu	Vertente Ocidental do Caparaó	MG	2.341	0,1
Monte Alegre de Minas	Uberlândia	MG	2.334	0,1
Astorga	Norte Novo de Londrina	PR	2.325	0,1
São Jorge do Ivaí	Norte Novo de Maringá	PR	2.317	0,1
Candeias	Formiga	MG	2.301	0,1
Itarana	Colonial Serrana Espírito-santense	ES	2.292	0,1
Pongal	Bauru	SP	2.283	0,1
Alvinlândia	Alta Paulista	SP	2.276	0,1
Cruzeiro do Sul	Norte Novíssimo de Paranavaí	PR	2.264	0,1
São João da Boa Vista	Encosta Ocidental da Mantiqueira Paulista	SP	2.254	0,1
Poços de Caldas	Planalto de Poços de Caldas	MG	2.251	0,1
Apiaçá	Cachoeiro de Itapemirim	ES	2.247	0,1
Xambrê	Norte Novíssimo de Umuarama	PR	2.238	0,1
Cornélio Procópio	Norte Velho de Jacarezinho	PR	2.230	0,1
Santa Mercedes	Nova Alta Paulista	SP	2.230	0,1
Salmorão	Nova Alta Paulista	SP	2.228	0,1
Goianira	"Mato Grosso" de Goiás	GO	2.224	0,1
Curiúva	Norte Velho de Venceslau Braz	PR	2.218	0,1
Córrego Danta	Alto São Francisco	MG	2.217	0,1
Taquaritinga	Serra de Jaboticabal	SP	2.215	0,1
Nova Guataporanga	Nova Alta Paulista	SP	2.213	0,1
Regente Feijó	Alta Sorocabana de Presidente Prudente	SP	2.199	0,1
Ribeirão Claro	Norte Velho de Jacarezinho	PR	2.190	0,1

コ-ヒ 豆

1980年度における主要生産郡名及び生産量並びにブラジル総生産量に占める割合

郡名	小区分地域名	州名	生産量 (t)	ブラジルの総生産 量に占める割合 %
Mariópolis	Nova Alta Paulista	SP	2.185	0,1
Meridiano	Alta Araraquarense de Fernandópolis	SP	2.173	0,1
Auriflama	Médio São José dos Dourados	SP	2.172	0,1
Miraf	Mata do Muriaé	MG	2.164	0,1
Ribeirão do Pinhal	Norte Velho de Jacarezinho	PR	2.152	0,1
Santa Cruz do Rio Pardo	Ourinhos	SP	2.152	0,1
Sales Oliveira	Ribeirão Preto	SP	2.152	0,1
Santa Cruz do Monte Castelo	Norte Novíssimo de Paranavaí	PR	2.150	0,1
São Pedro do Paraná	Norte Novíssimo de Paranavaí	PR	2.150	0,1
Pompéia	Alta Paulista	SP	2.144	0,1
São João do Caiuá	Norte Novíssimo de Paranavaí	PR	2.137	0,1
Mirassol	São José do Rio Preto	SP	2.129	0,1
Serra do Salitre	Alto Paranaíba	MG	2.121	0,1
Arandu	Serra do Botucatu	SP	2.118	0,1
Três Corações	Planalto Mineiro	MG	2.112	0,1
Sacramento	Planalto de Araxá	MG	2.105	0,1
Adolfo	Divisor São José dos Dourados-Tietê	SP	2.105	0,1
Serra Negra	Estâncias Hidrominerais Paulistas	SP	2.101	0,1
Nova Aliança	São José do Rio Preto	SP	2.099	0,1
Areado	Furnas	MG	2.097	0,1
Santo Antônio da Alegria	Serra de Batatais	SP	2.089	0,1
Guarantã	Bauru	SP	2.087	0,1
Itaipé	Teófilo Otoni	MG	2.085	0,1
Três Fronteiras	Alta Araraquarense de Fernandópolis	SP	2.084	0,1
São José do Calçado	Cachoeiro de Itapemirim	ES	2.084	0,1
Sericita	Mata de Ponte Nova	MG	2.068	0,1
Paranacity	Norte Novíssimo de Paranavaí	PR	2.061	0,1
Malacacheta	Teófilo Otoni	MG	2.057	0,1
Bauru	Bauru	SP	2.047	0,1
Avaré	Serra de Botucatu	SP	2.039	0,1
Neves Paulista	Divisor São José dos Dourados-Tietê	SP	2.035	0,1
Américo de Campos	Alta Araraquarense de Votuporanga	SP	2.023	0,1
Conceição da Aparacida	Furnas	MG	2.020	0,1
Gabriel Monteiro	Alta Noroeste de Penápolis	SP	2.017	0,1
Muzambinho	Mogiana Mineira	MG	2.009	0,1
Reginópolis	Bauru	SP	2.008	0,1
João Ramalho	Alta Sorocabana de Presidente Prudente	SP	2.006	0,1
Santa Rita d'Oeste	Alta Araraquarense de Fernandópolis	SP	2.003	0,1
Nova Itarana	Jequié	BA	1.998	0,1
Mirante do Paranapanema	Alta Sorocabana de Presidente Prudente	SP	1.996	0,1
Braúna	Alta Noroeste de Penápolis	SP	1.994	0,1
General Salgado	Médio São José dos Dourados	SP	1.971	0,1
Guaraçá	Alta Noroeste de Araçatuba	SP	1.970	0,1
Boracéia	Jaú	SP	1.963	0,1
Ourlzona	Norte Novo de Maringá	PR	1.953	0,1
Bebedouro	Serra de Jaboticabal	SP	1.949	0,1
Glicério	Alta Noroeste de Penápolis	SP	1.943	0,1
Jandala do Sul	Norte Novo de Apucarana	PR	1.938	0,1

コ-ヒ 豆

1980年度における主要生産郡名及び生産量並びにブラジル総生産量に占める割合

郡名	小区分地域名	州名	生産量 (t)	ブラジルの総生産 量に占める割合 %
Guaíçara	Bauru	SP	1.937	0,1
Ervália	Mata de Viçosa	MG	1.933	0,1
Itapeva	Jundiá	SP	1.912	0,1
Perdizes	Planalto de Araxá	MG	1.902	0,1
Alfredo Chaves	Colonial Serrana Espírito-santense	ES	1.899	0,1
Água Boa	Bacia do Suaçuí	MG	1.898	0,1
Cajobi	Média Araraquense	SP	1.877	0,1
Bom Jesus do Galho	Mata de Caratinga	MG	1.876	0,1
Cambira	Norte Novo de Apucarana	PR	1.873	0,1
Oriente	Alta Paulista	SP	1.869	0,1
Miraselva	Norte Novo de Londrina	PR	1.862	0,1
São Francisco de Paula	Formiga	MG	1.856	0,1
Delfinópolis	Furnas	MG	1.854	0,1
Muriáé	Mata do Muriáé	MG	1.850	0,1
Macaubal	Divisor São José dos Dourados-Tietê	SP	1.833	0,1
Caputira	Vertente Ocidental do Caparaó	MG	1.817	0,1
Santa Fé do Sul	Alta Araraquense de Fernandópolis	SP	1.808	0,1
Jeriquara	Planalto de Franca	SP	1.799	0,1
Pedranópolis	Alta Araraquense de Fernandópolis	SP	1.787	0,1
Ariranha	Média Araraquense	SP	1.779	0,1
São Carlos	Araraquara	SP	1.779	0,1
Guaranésia	Mogiana Mineira	MG	1.779	0,1
Dores do Rio Preto	Cachoeiro de Itapemirim	ES	1.766	0,1
Ibiá	Planalto de Araxá	MG	1.767	0,1
Itapuí	Jaú	SP	1.737	0,1
Jacutinga	Planalto Mineiro	MG	1.735	0,1
Ouro Fino	Planalto Mineiro	MG	1.730	0,1
Itaju	Jaú	SP	1.725	0,1
Claraval	Mogiana Mineira	MG	1.720	0,1
Nova Londrina	Norte Novíssimo de Paranavaí	PR	1.720	0,1
São Gonçalo do Sapucaí	Planalto Mineiro	MG	1.712	0,1
Divino de São Lourenço	Cachoeiro de Itapemirim	ES	1.711	0,1
Gastão Vidigal	Médio São José dos Dourados	SP	1.706	0,1
Santa Albertina	Alta Araraquense de Fernandópolis	SP	1.696	0,1
Itaúna do Sul	Norte Novíssimo de Paranavaí	PR	1.681	0,1
Turmalina	Alta Araraquense de Fernandópolis	SP	1.677	0,1
Avaí	Bauru	SP	1.670	0,1
Uberlândia	Uberlândia	MG	1.658	0,1
Itueta	Bacia do Manhuaçu	MG	1.646	0,1
Rio Novo do Sul	Litoral Sul Espírito-santense	ES	1.626	0,1
Serrana	Ribeirão Preto	SP	1.621	0,1
Conselheiro Pena	Bacia do Manhuaçu	MG	1.606	0,1
Cássia dos Coqueiros	Serra de Batatais	SP	1.605	0,1
Jaci	São José do Rio Preto	SP	1.600	0,1
Botucatu	Serra de Botucatu	SP	1.596	0,1
Guaraci	Norte Novo de Londrina	PR	1.591	0,1
Matelândia	Extremo Oeste Paranaense	PR	1.590	0,1
Peabiru	Campo Mourão	PR	1.585	0,1

コ-ヒ-豆

1980年度における主要生産郡名及び生産量並びにブラジル総生産量に占める割合

郡名	小区分地域名	州名	生産量 (t)	ブラジルの総生産 量に占める割合 %
Mirassol d'Oeste	Alto Guaporé-Jauru	MT	1.575	0,1
Bálsamo	São José do Rio Preto	SP	1.572	0,1
Poços	Planalto de Conquista	BA	1.556	0,1
Grandes Rios	Norte Novo de Apucarana	PR	1.552	0,1
Pedrneiras	Jaú	SP	1.550	0,1
Goio-Erê	Campo Mourão	PR	1.548	0,1
Francisco Alves	Norte Novíssimo de Umuarama	PR	1.536	0,1
Monte Azul Paulista	Serra de Jaboticabal	SP	1.534	0,1
Jerônimo Monteiro	Cachoeiro de Itapemirim	ES	1.533	0,1
Ubirajara	Alta Paulista	SP	1.530	0,1
Coqueiral	Furnas	MG	1.530	0,1
São João do Ivaí	Norte Novo de Apucarana	PR	1.529	0,1
Barretos	Barretos	SP	1.528	0,1
Araruna	Campo Mourão	PR	1.527	0,1
Jardim Alegre	Norte Novo de Apucarana	PR	1.526	0,1
Santo Antônio do Caiuá	Norte Novíssimo de Paranavaí	PR	1.524	0,1
Severínia	Média Araraquarense	SP	1.519	0,1
Ivinhema	Campos de Vacaria e Mata de Dourados	MS	1.518	0,1
Mandaguari	Norte Novo de Maringá	PR	1.517	0,1
Uru	Bauru	SP	1.517	0,1
Araçatuba	Alta Noroeste de Araçatuba	SP	1.509	0,1
Santa Rita do Sapucaí	Planalto Mineiro	MG	1.506	0,1
Barra da Estiva	Chapada Diamantina Meridional	BA	1.503	0,1
Macatuba	Jaú	SP	1.503	0,1
Caiana	Vertente Ocidental do Caparaó	MG	1.499	0,1
Bandeirantes	Norte Velho de Jacarezinho	PR	1.480	0,1
São Pedro do Turvo	Ourinhos	SP	1.474	0,1
Sinop	Norte Mato-grossense	MT	1.473	0,1
Anastácio	Pantanaís	MS	1.467	0,1
Piçatu	Alta Noroeste de Penápolis	SP	1.466	0,1
Iacanga	Bauru	SP	1.465	0,1
Bom Sucesso	Formiga	MG	1.453	0,1
Teófilo Otoni	Teófilo Otoni	MG	1.442	0,1
Chalé	Vertente Ocidental do Caparaó	MG	1.440	0,1
Munhoz de Melo	Norte Novo de Londrina	PR	1.417	0,1
Ouro Verde de Minas	Pastoris de Nanuque	MG	1.417	0,1
Carmo de Minas	Planalto Mineiro	MG	1.416	0,1
Resplendor	Bacia do Manhuaçu	MG	1.410	0,1
Martínópolis	Alta Sorocabana de Presidente Prudente	SP	1.403	0,1
Alto Piquiri	Norte Novíssimo de Umuarama	PR	1.396	0,1
Maracás	Jequié	BA	1.388	0,1
Bambuí	Alto São Francisco	MG	1.386	0,1
Iguaraçu	Norte Novo de Londrina	PR	1.383	0,1
Cravolândia	Jequié	BA	1.378	0,1
Uberaba	Uberaba	MG	1.377	0,1
Pimenta Bueno	Rondônia	RO	1.375	0,1
Pires do Rio	Sudeste Goiano	GO	1.372	0,1
Atalaia	Norte Novo de Maringá	PR	1.371	0,1

コ-ヒ 豆

1980年度における主要生産郡名及び生産量並びにブラジル総生産量に占める割合

郡名	小区分地域名	州名	生産量 (t)	ブラジルの総生産 量に占める割合 %
Serraia	Furnas	MG	1.371	0,1
Capelinha	Mineradora de Diamantina	MG	1.367	0,1
São Manuel	Serra de Botucatu	SP	1.366	0,1
São José da Bela Vista	Planalto de Franca	SP	1.364	0,1
Taciba	Alta Sorocabana de Presidente Prudente	SP	1.360	0,1
Irajuba	Jequié	BA	1.360	0,1
Araraquara	Araraquara	SP	1.350	0,1
Aimorés	Bacia do Manhuaçu	MG	1.347	0,1
Merculândia	Alta Paulista	SP	1.346	0,1
Restinga	Planalto de Franca	SP	1.341	0,1
Pinheiros	Baixada Espírito-santense	ES	1.335	0,1
Ibiraçu	Colonial Serrana Espírito-santense	ES	1.321	0,1
São João das Duas Pontes	Alta Araraquarense de Fernandópolis	SP	1.316	0,1
Parafso	Média Araraquarense	SP	1.314	0,1
Potá	Teófilo Otoni	MG	1.311	0,1
Murutinga do Sul	Alta Noroeste de Araçatuba	SP	1.305	0,1
Porecatu	Norte Novo de Londrina	PR	1.304	0,1
Tapira	Norte Novíssimo de Umuarama	PR	1.302	0,1
Paraguçu Paulista	Alta Sorocabana de Assis	SP	1.300	0,1
Echaporã	Alta Sorocabana de Assis	SP	1.296	0,1
Iretama	Campo Mourão	PR	1.295	0,1
São Pedro do Ivaí	Norte Novo de Apucarana	PR	1.294	0,1
Nova Resende	Mogiiana Mineira	MG	1.277	0,1
Marumbi	Norte Novo de Apucarana	PR	1.271	0,1
Timburi	Ourinhos	SP	1.271	0,1
Cambará	Norte Velho de Jacarezinho	PR	1.265	0,1
Itu	Sorocaba	SP	1.263	0,1
Santana da Ponte Preta	Alta Araraquarense de Fernandópolis	SP	1.259	0,1
Uniflor	Norte Novo de Maringá	PR	1.252	0,1
Poço Fundo	Planalto Mineiro	MG	1.252	0,1
Tamboara	Norte Novíssimo de Paranavaí	PR	1.237	0,1
Araras	Campinas	SP	1.226	0,1
Macedônia	Alta Araraquarense de Fernandópolis	SP	1.222	0,1
Araponga	Mata de Viçosa	MG	1.217	0,1
Porto dos Gaúchos	Norte Mato-grossense	MT	1.217	0,1
Borrazópolis	Norte Novo de Apucarana	PR	1.206	0,1
Palmares Paulista	Média Araraquarense	SP	1.200	0,1
Tuneiras do Oeste	Norte Novíssimo de Umuarama	PR	1.198	0,1
Conceição do Rio Verde	Planalto Mineiro	MG	1.190	0,1
Assis Chateaubriand	Extremo Oeste Paranaense	PR	1.184	0,1
Tupaciguara	Uberlândia	MG	1.182	0,1
Avanhandava	Alta Noroeste de Penápolis	SP	1.182	0,1
Divinópolis	Divinópolis	MG	1.171	0,1
Jequeri	Mata de Ponte Nova	MG	1.170	0,1
Itatiba	Jundiá	SP	1.160	0,1
São Pedro da União	Mogiiana Mineira	MG	1.156	0,1
Araputanga	Alto Guaporé-Jauru	MT	1.155	0,1
Nuporanga	Serra de Batatais	SP	1.151	0,1



# コ-ヒ-豆

1980年度における主要生産郡名及び生産量並びにブラジル総生産量に占める割合

郡名	小区分地域名	州名	生産量 (t)	ブラジルの総生産 量に占める割合 %
São Francisco	Alta Araraquarense de Fernandópolis	SP	1.145	0,1
Laranjal Paulista	Tatuf	SP	1.145	0,1
Bilac	Alta Noroeste de Penápolis	SP	1.143	0,1
Iconha	Litoral Sul Espírito-santense	ES	1.142	0,1
Santa Rita do Passa Quatro	Ribeirão Preto	SP	1.141	0,1
Formiga	Formiga	MG	1.141	0,1
Siqueira Campos	Norte Velho de Venceslau Braz	PR	1.134	0,1
Campo Mourão	Campo Mourão	PR	1.133	0,1
Cana Verde	Formiga	MG	1.131	0,1
São Sebastião da Bela Vista	Planalto Mineiro	MG	1.122	0,1
Arapongas	Norte Novo de Londrina	PR	1.119	0,1
Tomazina	Norte Velho de Venceslau Braz	PR	1.114	0,1
Torrinha	Rio Claro	SP	1.112	0,1
Aparecida d'Oeste	Alta Araraquarense de Fernandópolis	SP	1.107	0,1
Aracruz	Baixada Espírito-santense	ES	1.101	0,1
Ibicoara	Chapada Diamantina Meridional	BA	1.096	0,1
Nova Europa	Araraquara	SP	1.090	0,1
Divinolândia	Encosta Ocidental da Mantiqueira Paulista	SP	1.085	0,1
Guzolândia	Médio São José dos Dourados	SP	1.081	0,1
Sebastianópolis do Sul	Divisor São José dos Dourados-Tietê	SP	1.081	0,1
Santa Amélia	Norte Velho de Jacarezinho	PR	1.077	0,1
Capitólio	Furnas	MG	1.074	0,1
Atílio Vivacqua	Cachoeiro de Itapemirim	ES	1.073	0,1
Alpinópolis	Furnas	MG	1.069	0,1
Brejão	Agreste Meridional Pernambucano	PE	1.062	0,1
Ponte Nova	Mata de Ponte Nova	MG	1.061	0,1
Abatiá	Norte Velho de Jacarezinho	PR	1.060	0,1