

散在移住者実態調査

—サンパウロ支部管内—

(附) (レシーフェ支部管内)

リオデジャネイロ	〃
ポルトアレグレ	〃
サントドミンゴ	〃

昭和53年3月

国際協力事業団

(移住部門)

国際協力事業団	
受入 月日: '84. 3. 30	703
	23.4
登録No. 02288	ES

ま え が き

本調査は南米各地の散在移住者の実態を把握し、今後の援護施策に反映させるべく、昭和50年度より実施に着手し、年次毎に実態調査を行なっているものであり、今回は前年度に引き続いて戦後移住者の約8割が居住しているとみられるブラジル国のサンパウロ支部管内を主対象に実態調査を実施した。

もとより、ブラジル国と一口で云ってもその面積は実に日本の約23倍に匹敵するものであり、サンパウロ支部管内でも約7倍に相当し、本調査を短期間で精細に終了することは到底困難であるため、更に次年においても他地区を含め順次調査地域を拡大し、その内容を明らかにする方針である。

なお、今回の調査に併わせレシーフエ、リオデジャネイロ、ポルトアレグレ支部及びドミニカ国、サントドミンゴ支部の一部地域においても実施を試みたので、参考として掲げた。

本調査報告書は在外支部より提出あったものの中から一部を補足修正の上50年度実態調査分と総合し編集したものである。業務上の参考となれば幸いである。

昭和52年3月

国際協力事業団

移住第1業務部長

JICA LIBRARY



1024413E51

目 次

ま え が き

I 調査の概要	1
1. 調査の目的	1
2. 調査の方法	1
3. 調査地域	1
4. 調査期間	2
5. 調査地区の概要	3
6. 調査地区略図	6
II 調査の分析	7
1. 日系総人口	7
2. 人口の分布について	8
3. 調査地区と移住開拓時期との関係	10
4. 日系人の構成状況	12
5. 年 令	13
6. 有権者数	14
7. 大学進学率	15
8. 日語学校生徒数	16
9. 移動回数	16
10. 職業構成状況	17
11. サンパウロ支部管内日系人口分布図	19

Ⅲ	サンパウロ支部管内日系人の実態調査集計表	20
1.	日系人実態調査総括表	20
2.	地区別集計表	22
ア.	サンパウロ州	22
	(1) サンパウロ市内の一部	22
	↳	
	(17) 奥ノロエステ線地区	64
イ.	パラナ州	66
ウ.	マットグロッソ州	84
エ.	三角ミナス及びゴイアス南部地区	92
3.	職業別就業状況	95
4.	地区別就業順位表	98
5.	個別調査集計表	132
	ア. 年齢構成, 日系人構成状況, イ. 大学就業状況	132
	ウ. 地区別渡航時別分類, エ. 地区別人口構成	134
	(1) インジアノポリス地区個別調査集計表	136
	(2) シダーデアテマル地区個別調査集計表	138

(附)

- (1) レシーフェ支部管内日系人実態調査表
- (2) リオデジャネイロ
- (3) ボルトアレグレ
- (4) サントドミンゴ

I 調査の概要

1. 調査の目的

戦後、中南米に移住した日本人は昭和53年3月末で65,374名に達する。これら移住者の援護業務は直接的には現地支部が行っているが、従来は当事業団の直営移住地に居住する移住者に援護の重点がおかれてきており、移住者の約70%に当るといわれている散在移住者に対しては、施策が十分に行き届かなかったのが現状である。

よって、これら各地の散在移住者の実態を把握した上で、今後の現地業務遂行上の方針策定に資するものである。

2. 調査の方法

総領事館、現地援護機関、当団在外支部所蔵の資料により行政区分図に基づき主として地区日本人会又は地区日系人有力者を経て実施した。

本調査は主に聴き取り調査を行ない、戸数、人口、日系人の構成状況、大学就業状況及び職業別就業状況等をほぼ明らかにすることが出来た。

3. 調査地域

ア. サンパウロ支部

- 1) サンパウロ市内
- 2) サンパウロ市近郊
- 3) A・B・C地区
- 4) モジダスクルーゼス、スザノ地区
- 5) セントラル線沿線及び北聖海岸地区
- 6) 南聖海岸地区
- 7) ソロカバ周辺地区
- 8) カッボンポニート、イタペーバ地区

- 9) カンピーナス, アチバイア地区
- 10) 奥モジアナ地区
- 11) アララクアラ線中部地区
- 12) ノロエステ線中部地区
- 13) ソロカバナ線中部地区
- 14) 奥ソロカバナ線中部地区
- 15) 奥パウリスタ線地区
- 16) 奥アララクアラ線地区
- 17) 奥ノロエステ線地区
- 18) バラナ州
- 19) マットグロッソ州
- 20) 三角ミナス地区
- 21) ゴイアス南部地区
- (附) ア. レシーフェ支部
 - ベルナンブーコ州他東北6州27地区
 - イ. リオデジャネイロ支部
 - リオデジャネイロ, ミナスジェライス州
 - ウ. ボルトアレグレ支部
 - サンタカタリーナ州
 - エ. ドミニカ国サントドミンゴ支部
 - サントドミンゴ地区他6地区

4. 調査期間

昭和51年4月～52年6月

5. 調査地区の概要

サンパウロ支部管内のうち、サンパウロ州及び三角ミナス、ゴイアス南部地区は「昭和52年散在移住者実態調査」に述べているので省略する。

(1) パラナ州（11.サンパウロ支部管内日系人口分布図参照）

（旧北部）15～60年前に入植。カフェー、馬鈴薯、小麦栽培等大面積農業を主体に行っていたが、最近では養鶏、ぶどう、雑作等が導入され営農形態が多岐に亘っている。（カンパーラ、アンディーラ、ジャカレジーニヨ他18区）

（新北部）17～40年前に入植。カフェー、小麦、砂糖きび等の栽培を行っていたが最近カフェー作の病害等により他地区への移転がみられる。

（イガラス、サンタフエ、セルタ、ボリス他20区）

（マリンガ周辺区）18～40年前に入植。大豆、小麦、棉、カフェーを栽培しているが急速に都市化が進む同市周辺に都市勤労者、小売業者が増えてきている傾向にある。

（マリンガ、パイサンドウ、フロレスタ他14区）

（極西部）10～25年前に入植。大豆、小麦、カフェーを栽培している。世界的な観光地「イグアスの滝」を手近にカスカベル、トレード、ウピラタン等極西部地域は急激に発展し、都市化の傾向があり、日系人の居住者が増えてきている。

（カスカベル、トレード、日光他18区）

（クリチーバ周辺区）10～60年前に入植。馬鈴薯、野菜を栽培している。近代都市化が進む州都クリチーバ市には同周辺区の日系人が集中し、主に販売業、勤労者、サービス業者で占めている（クリチーバ、カストロ、ボントグロッサ他3区）

（最新北部）20～27年前に入植。カフェー、牧畜、大豆、雑作農業を行っているが3割弱が農業従事者で次第に都市勤労者が増える傾向にある。

（パラナパイ、テラリッカ、ギアラス他16区）

（ロンドリーナ周辺区）23～50年前に入植。カフェー、大豆、小麦、

ぶどう、養蚕等を行っている。約6割方が農業に、またロンドリーナ都市部における商業活動が盛んで、2世の都市勤務者が多い都市の一つでもある。(ロンドリーナ、アサイ、バンデランテス他16区)

(2) マットグロッソ州

(カンボグランデ地区)20~66年前に入植。養鶏、雑作、果樹、牧畜を行っている。同地区には沖縄県人が約7割を占め主に市場商人、都市勤労者である。近々マットグロッソ州が2分され、カンボグランデ市が州都に格上げされることに伴ない、ますます発展するであろう。(カンボグランデ他2区)

(南部地区)16~56年前に入植。大豆、棉、落下生、雑作を栽培している。最近サンパウロ、パラナ州等から主としてカフェー、大豆、棉、牧畜経営を希望する農家が多数転入してきている。(ドラードス、イタポラン、ボンタポラン他21区)

(中部地区)10~30年前に入植。州都クヤバ市を中心に米、棉、カフェー、牧畜、大豆等の多面積農業が特色である。同地区にはいわゆる1世家族が多くを占め、比較的世帯形成は大きい方である。日系人口が増えているのは前回の調査より多くの地区を実施したためである。(クヤバ、カセーレス、ロンドノポリス他17区)

ア. レシーフェ支部

(セアラ州ピオ12世植民地その他)18年前に入植。そ菜、養鶏を行っている。州都フォルタレーザ市近郊国道沿いに工業団地が創設され、人口が増加してきており、都市近郊型農業として発展しつつある。

(リオグランデドノルテ州ピウン、ブナウ植民地他)18~20年前に入植。そ菜、花卉、バナナ、メロン栽培を行っている。農業技術の振興と向上並びに州都ナタール市へそ菜、果実を供給すべく、日本人の入植が始められた経緯がある。

(パラíba州ジヨンベソア地区他)近郊地区からの散在入植者がそ菜栽培、養鶏を行っている。州都ジヨンベソア市には日本からの進出企業が捕鯨会社を経営しており、日系人の多くは同社に勤務している。

(ベルナンブーコ州リオポニート植民地他) 20年前に入植。そ菜、花卉、果樹、養鶏を行っている。州都レシーフェ市の食糧供給地として重要な役割を果たしている。同市近郊には政府の開発計画に即して国内企業ばかりか、多くの外国系企業も進出し、日系人が増える傾向にある。

(アラゴアス州、セルジッペ州) 他州からの転入者が個別に近郊農としてそ菜栽培、小売商を行っている。

(バイア州J.K.ウナ、イツペラ植民地他) 28年前に入植。そ菜、ビメンタ、ゴム、果実、丁字等熱帯性に富んだ農産物を多種類にわたり栽培しているのが特色である。州都サルバドール市への子弟進学者が増えてきている。

イ. リオデジャネイロ支部(一部地区)

(ミナスジェライス州、リオネジャネイロ州) 10~40年前に入植。そ菜、果樹、花卉栽培を行っている。両州ともに世界的観光地リオネジャネイロ市、商工業地ペロオリゾンテ市を近くにひかえ、活気がある。日系人の構成状況は2、3世が8割方を占めるようになり都市へ集中している。

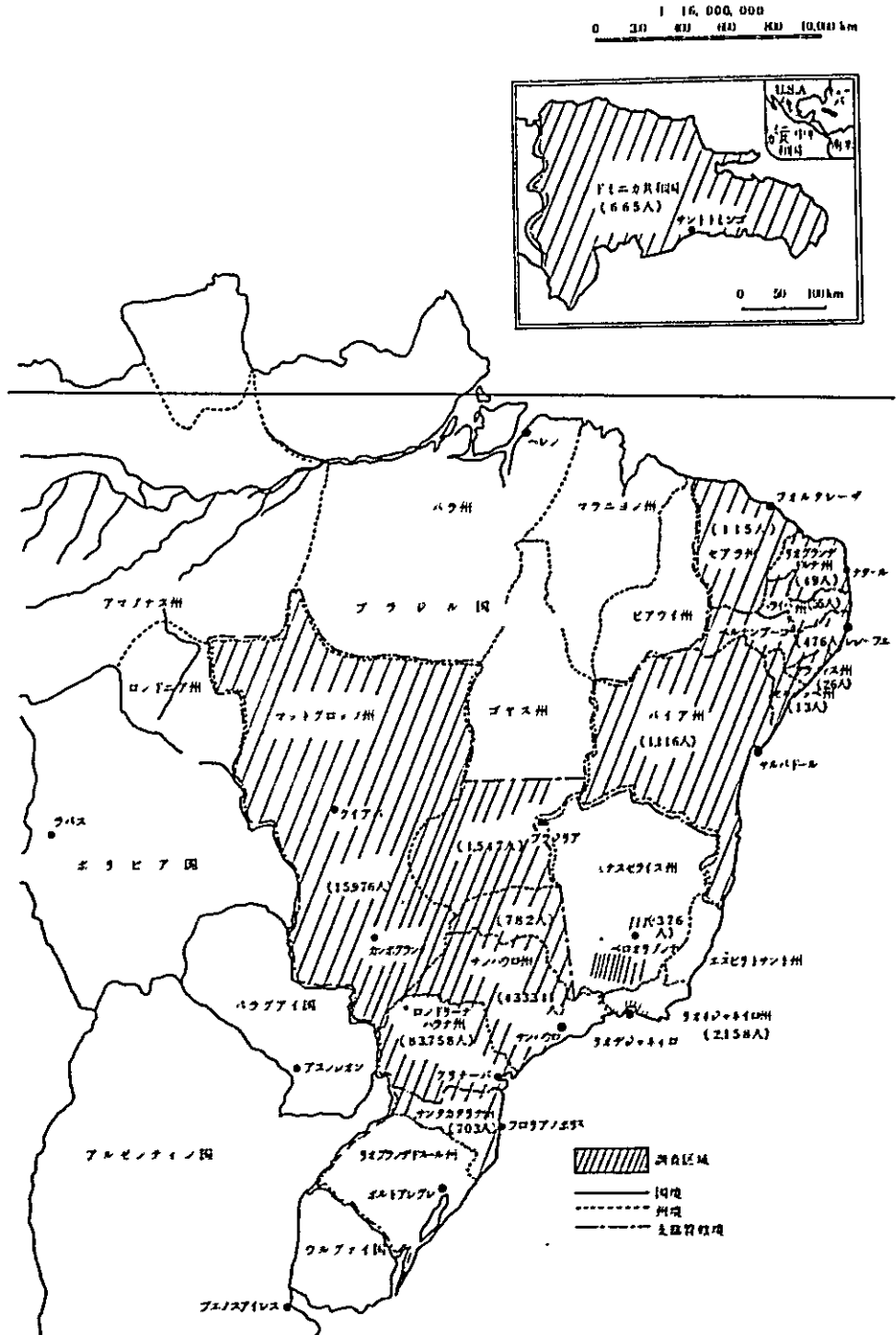
ウ. ボルトアレグレ支部(一部地区)

(サンタカタリーナ州) 約8年前に入植。そ菜、果樹を栽培している。ネクタリン(洋梨)の栽培地として名を挙げていたが、新たにカッサドール地区がリンゴ、桃の栽培適地として、認められ、とりわけ日本から導入された「ふじ」「むつ」が見事なリンゴ園を形成し、その前途には明るいものがあると期待されている。

エ. サンドミンゴ支部

業務資料版334号「移住地概費」参照

6. 散在移住者実態調査地区略図



Ⅱ 調査の分析

1. 日系総人口

昭和50年度より3ヶ年間に亘って実施した実態調査結果により在住日系人総数を推計すると、626,160人となる。(表1)

うち、サンパウロ支部管内には583,389人が居住しており、上記総人口に占める割合は93%に達する。

これを在サンパウロ日本総領事館が1975年10月に発表した伯国管内別日系人口742,989人に比べると116,829人の減になるが、その差が発生した原因は総領事館推計の根拠が53年調査に基づき、当時の日系人口430,135人にブラジルの人口増加率3.7%を累計し、且つその合計数に新移住者数、死亡推定数を加減して得たことによるものと思われる。

(表1) 在伯日系人推計数

地 域 名	調 査 数	調査, 脱落数	計
(サンパウロ支部管内)	(535,404)	(47,985)	(583,389)
サンパウロ市内	227,732	22,773	250,505
サンパウロ州 (除S.P市)	205,609	10,280	215,889
パラナ州	83,758	14,018	97,776
マツトグロッソ州	15,976	798	16,774
ミナス州(一部)	782	39	821
ゴヤス州(")	1,547	77	1,624
(リオ支部管内)	24,592	1,229	25,821
(ベレン ")	9,683	484	10,167
(ポルトアレグレ ")	4,160	208	4,368
(レシーフェ ")	2,300	115	2,415
計	576,139	50,021	626,160

(注) 調査脱落数はS.P市内10%地方都市5%と見込む。
S.P支部管内以外は日本総領事館発表数を引用。

なお、サンパウロ市内の日系人口は、1)今年度調査地域に対する58年調査数33,948人、2)58年調査数計に対する前記数の割合43.56%、3)今年度調査数99,200人が市内の43.56%に当たるものとして試算した日系人数は $\frac{99,200}{43.56} \times 100 \div 227,732$ 人と推定される。(2.地区別集計表,1)サンパウロ市内一部地区参照)

2. 人口の分布について

'77年度散在移住者実態調査を行なった地域のうち、とくに日本人移住者が大多数占めているブラジル国サンパウロ州地域についてみると、日系人口の割合は、同地区居住総人口(17,833,595人=76.7現在IBG調)の2.42%にあたる。

同地域の日系人調査対象数は(団体、個別調査数を含む)433,341人でサンパウロ支部管内総数の80.93%を占めており、(このうちサンパウロ市内居住者に対しては調査実施未了のものがあり、推定数を挙げざるを得なかった)次いでパラナ州が15.64%、その他3.43%となっている。また、サンパウロ州内日系人中65.32%がその近郊(60km圏内)に居住しブラジルを象徴しているダイナミックな農業地帯には40.32%が居住し、その内訳は、1)奥パウリスタ線地区14.93%、2)奥ノロエステ線地区13.28%、3)ソロカバ周辺地区12.11%となる。1)、2)地区の人口は'58年調査時に比べ約半数に減っており、3)のみが約50%増となっている。このことはサンパウロ市周辺(60km~200km)地区への日系人口の移動集中を示す一端であると思われる。(表2)

即ち、'58年当時に比べ日系人口の減少した地域は、1)奥パウリスタ線地区56.16%、2)奥ソロカバナ線地区40.24%、3)ノロエステ線中部地区39.42%、4)奥アララクアラ線地区36.08%、5)ソロカバナ線中部地区34.04%、6)アララクアラ線中部地区22.21%である。このうち、1)、2)及び3)地区からの離散率が多いのは'58年当時栽培されていた棉作の衰退とコーヒー栽培農家が霜害及び価格低落等の打撃により

転出したからと思われる。

その他目立つものはマツグロッソ州への日系人口増加が約50%以上に達していることであり、周辺地区から安価な土地を求めて新開拓地に移入してきている姿が見受けられる。

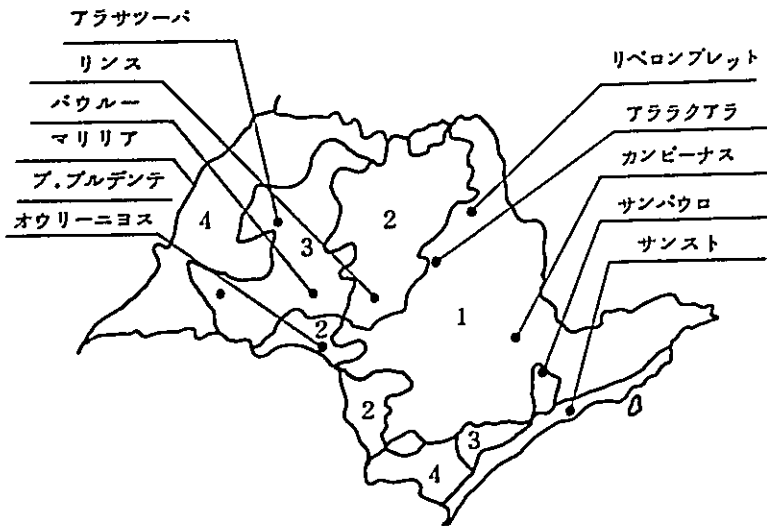
(表2) '58年調査時との日系人口比較表

州、地区名	'58年調査数	今回調査数	増減の割合
(サンパウロ州)	(315,064) ^人	(433,341) ^人	(27.29) [%]
サンパウロ市	77,930	227,732	192.23
サンパウロ市近郊	9,652	10,506	8.85
A B C 地区	10,694	22,080	106.47
モジ、スザノ地区	17,753	22,739	28.05
セントラル線及び 地壇海岸地区	5,889	9,158	55.51
南聖海岸地区	11,634	9,816	△ 15.63
ソロカバ周辺地区	12,087	18,202	50.59
カッポンボニート地区	2,852	2,875	0.81
カンピーナス アチバイア地区	11,097	15,689	41.38
奥モジアナ線地区	9,138	9,990	9.32
アララクアラ線 中部地区	8,706	6,772	△ 22.21
ノロエステ線中部地区	18,239	11,050	△ 39.42
ソロカバナ線中部地区	5,993	3,953	△ 34.04
奥ソロカバ 線地区	22,549	13,476	△ 40.24
奥パウリスタ 線地区	51,194	22,448	△ 56.16
奥アララクアラ 線地区	10,781	6,891	△ 36.08
奥ノロエス 線地区	28,876	19,964	△ 30.86
(マツグロッソ州)	(7,527)	(15,976)	(52.87)
(ミナスジエイリス州)	(906)	(782)	(△ 13.68)
(ゴアス州)	(1,370)	(1,547)	(61.44)
(パラナ州)	(75,971)	(83,758)	(9.29)
計	400,838	535,404	25.13

3. 調査地区と移住開拓時期との関係

サンパウロ州内の日系人の入植状況は(図1)に見られるとおり段階的に見て概略次の4地区に分けられよう。

(図1) 1880~1950年のサンパウロ州農業開拓の諸段階



(第1段階)

1880年以前に入植した地域(旧地帯)

(第2段階)

1880~1920年 " (中間地帯)

(第3段階)

1920~1940年 " (新地帯)

(第4段階)

1940年~以降 " (開拓地帯)

(斎藤広志著「ブラジルの日本人」より)

(第1段階)

大農場地帯で、戦前の初期移住者が完成した大農場にコロノとして入植し

た地域。このため小面積ロッテに分割された土地が少なく、コロノから小資本で独立経営を行なうに必要な土地の取得が困難であり、一部都市居住者及びS.P.近郊（半径100km以内）を除いて日系人の居住するものは少なかった。

最近、同地帯のうち、ジャカレイ、ジェンジャイ、アチバイア地区においてそ菜、花卉栽培等の日系農家が増加してきている。

（第2段階）

カフェー農業最盛期に開拓された地域でこの地域には一部地域を除き、28,661人が居住していた。'58年調査時の日系人人口は41,237人、今回調査時26,508人であり、約15,000人が減少している。

（第3段階）

主として初期日系移住者がコロノ生活を経験した後、独立するため入植した地域で、'20年～'29年にかけてアリアンサ、バストス、チエテ等の日系集団地が開かれたほか'22年以後に棉作ブームによる日系人の借地農業集団地が形成されたが、生産性の低下と農業形態の変化により日系人は他地区へ転耕し、現在では減少している。

なお、パラナ州北部の開拓はこの時代に相当し、前記1)、2)段階地域からの移住者を吸収している。

（第4段階）

地価の低廉から開拓当初は現当数の日系人が入植したが地力の消耗と生産性が低いことから、現在はそのほとんどが牧場に変化している。

面積に比して少数の者が居住しているサンパウロ州西部、マットグロッソ州南部、パラナ州西部はそのほとんどの地域が'50年以降に開拓されたもので、この地域には前記各地区からの入植者が転住している。

これら4地域の変遷はカフェー栽培の消長と外国、内国移住者の流入が原因と考えられる。

カフェー栽培に密接な影響を与える霜害については（表3）のとおり。

(表3) 霜害表

被害年	月	日
1,918		
1,919		
1,931	6.	28
1,942	8.	3
1,953	7.	5
55	7.	31
63	8.	6
66	6.	8
68	5.	17
69	7.	9
72	7.	9
75	7.	18

(「野村農場50年の歩み」より)

4. 日系人の構成状況

今回の調査における戦前、戦後、伯国生れの別は団体調査を行なうに際し、戸主を基準として聴きとり調査を行なった。

調査地区によっては上記の構成状況が判明しない場合もあった。これを戸別調査を行なったモジダスクルーゼス、スザノ、マリリア3地区の構成状況調査数の平均値から全体数を推計してみると次の分類表のとおりとなる。

(表4)

区 分		戦前	戦後	2世～3世	不明	計
1	調査総数	101,742 ^人	21,741 ^人	87,672 ^人	324,249 ^人	535,404 ^人
2	3地区戸別調査数	4,037	2,055	16,521	326	22,939
3	1 - 2	97,705	19,686	71,151	323,923	512,465
4	3地区平均の構成状況の割合	17.60%	8.95%	7.2%	1.45%	100%
5	3の計×4の割合	90,193	45,865	368,974	7,433	512,465
6	調査総数を再編成分類した数	94,230	48,020	435,495	7,759	535,404

(備考) 1. 調査総数

2. 3地区戸別調査数

3. 1の調査数には戸別調査により判明した分も含まれるので区分した。

5. 団体調査判明数を3地区平均の構成状況の割合にて再編成した。

6. 3地区平均の割合を系数として団体調査数と戸別調査の平均。

(分析) 試算の結果、日系人の構成状況は戦前移住者94,230人戦後移住者48,020人、2世～3世435,495人となる。

因なみに渡航者数から見ると戦前移住者数は188,901人、戦後移住者数は65,374人(78年3月)である。また'75年10月現在の在サンパウロ総領事館の発表による在伯日本国籍所有者は146,817人であった。

5. 年 令

戦前第1回笠戸丸移住者の人口ピラミットは(図2)のとおりで平均年齢は23.07才であった。この平均年齢が戦前移住者全体を通じて同じであったと仮定すると1930年に着伯したほとんどの者は死亡しているものと思われる。1930年迄に着伯した日本人は99,574人で、1931年以降'45年迄に着伯者は89,327人となり、前記4戦前移住者生存者試算数に

ほぼ匹敵した数となる（1926年～30年当時の日本人の平均寿命は男44.82才，女46.54才＝人口問題研究会「人口情報」）戦後移住者のうち笠戸丸当時の平均年齢者と同じ年齢構成で渡航した移住者は1959年5月～7月の1,639人がそれに該当する。（別紙人口ピラミッド2.3図参照）1978年3月迄に着伯した65,374人は前記4の約80%に当たる。因みに戦後日本人の平均寿命は飛躍的に上昇しており，移住再開時の平均寿命1950年～52年男59.57才と比較し1976年時において男72.15才，女77.35才と延命している。

なお，個別調査における年齢構成は調査集計表のとおりであるが，このうち約60%が0才～25才及び61才～以上で占めている。男女別では41才～45才及び51才～以上の男子に比し同年代の女性の生存数が下降線を辿っていることは注目されよう。

6. 有権者数

ブラジルでは法律の定めるところに従い登録した18才以上のブラジル国民は選挙権を有することになっている。

'75年度調査実施時においては53,928人が有権者であったが，今回の調査において67%増の90,108人が選挙権を有していることが判明している。地域的にはサンパウロ市及び近郊を除き，奥パウリスタ線，ソロカバ線，及びパラナ州ロンドリーナ周辺区に多くの有権者を有している。

有権者判明地区日系人口268,780人から有権者数を割出すと34%となる。このことは1976年ブラジル国統一選挙が行なわれた折，サンパウロ，パラナ州において市長16名副市長11名等が準出し，日系人が政治分野にも少なからず活躍していることを裏付けているものと云える。

(表5) 日系議員数('76年「サンパウロ新聞」より)

地 域	市 長	副 市 長	市 会 議 員	郡 会 議 員
サンパウロ州	8 名	8 名	43 名	67 名
バラナ州	8	3	18	31
マツグロソ州				5
計	16	11	61	103

7. 大学進学率

大学卒業生及び在學生数の判明しているものは20,511人で、調査不明地域を除く全人口に対する大学就学率は7.41%となる。

1977年1月サンパウロ州内の大学入試結果によると、日系人子弟合格率は(表3)のとおりであった。このうち学部別に合格率の高いものはマツグロソ大学短期工学部20%、電気工学18%、建築科14%、物理科11%、土木工学10.7%、化学10%と技術系への進学率が高い。サンパウロ大学では栄養学45%、看護学25.6%、薬学21.6%、衛生学及び家政学20%、歯科18.4%、工業18%、医学16.8%、農学11%である。進学状況で目立つのは主として女子の栄養学以下家政学科迄が20%を超えており、女子の高学歴傾向がうかがえる。(カトリック大学は学部別募集数不明につき省略)

(表6) サンパウロにおける日系大学生

ア)'77年度日系人の大学合格者数				イ)'75年度日系大学生数			
校名	募集人員	日系人合格数	比率	校名	学生総数	日系学生数	比率
カトリック大学(独)	4,250人	262人	6.2%	FEI 工大	3,676人	596人	16.5%
マツグロソ大学(独)	3,050	268	8.8	マウア "	2,691	351	13.1
サンパウロ大学(独)	7,578	913	12.4	ABC 医大	576	51	9.3
計	14,878	1,473	9.1	サ.ア文理大	2,244	223	9.9
(サンパウロ新聞)				計	9,190	1,227	13.35

8. 日語学校生徒数

日語学校通学生の判明数は137校8,962人地域的に未回答地域があり通学生判明地区247,726人に占める割合は3.6%となる。

個別調査のうち、モジ・スザノ両地区における6～15才の就学児童、3,446人が同地区日系人口22,739人に占める割合は15%であり、仮にこの割合で日語通学生を今回の全調査数535,404人から推定すると、80,310人となる。

9. 移動回数

戸別調査を行なった地域のモジ・スザノ・マリリア地域における移動回数は(表7)のとおり。移動経験回数のうち3回のもものが18.1%と多くを占めており、各地区平均移動回数は3.5回～3.8回であり、戦前移住者がコロノから独立に至るパターンは次に分類されよう。

(表7) 移動回数表

地名	モジダスクールゼス		スザノ		マリリア		3地区平均	
	戸数	%	戸数	%	戸数	%	戸数	%
0回	49戸	2.6%			18戸	2.1%	67戸	1.8%
1	237	12.5	131	12.7	89	10.5	457	12.1
2	232	12.3	157	15.2	149	17.6	538	14.2
3	319	16.8	197	19.1	169	19.9	685	18.1
4	207	10.9	143	13.8	95	11.2	445	11.8
5	184	9.7	75	7.3	66	7.8	325	8.6
6	90	4.8	53	5.1	34	4.0	177	4.7
7	48	2.5	22	2.1	25	2.9	95	2.5
8	27	1.4	19	1.8	12	1.4	58	1.5
9	12	0.6	7	0.7	3	0.4	22	0.6
10以上	55	2.9	42	4.1	12	1.4	109	3.0
不明	435	23.0	187	18.1	177	20.8	799	21.1
計	1895	100	1033	100	849	100	3777	100

コロノ（雇用農）から独立に至る形態

- 1) コロノ→請負契約→農地購入により独立
- 2) コロノ→近地に転じてそ菜借地農→"独立
- 3) コロノ→奥地に転耕して借地農→ "独立

（表7）における移動回数0回は2世層がそのまま当該出生地に居住していることを示し、1世移住者の安定状態を推測する一つの目安となる。10回以上移動を経験している農家の割合はモジダスクルーセス55戸/2.9%、サノ42戸/4.1%、マリリア12戸/1.4%となる。

サンパウロ市近郊に居住している移動頻度の高いものが農業に従事している割合はマリリア地区に比べ約1.5倍となっている。このことは奥地における移動頻度の高いものが農業から他の職業に転換していること。あるいは奥地から近郊地帯への転地農業者が多いことを示しているといえる。（因みにマリリア市はサンパウロ市より457km）これは次の職業就業状況に関連して表らわれている。

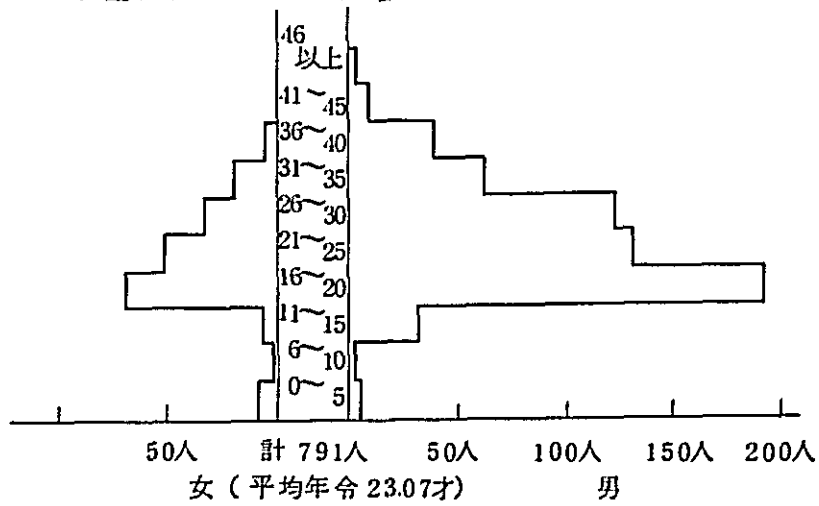
10. 職業構成状況

モジ、スサノ両地区の戸別調査結果では1位農業、2位小売業、3位会社員の順となる。同地区の未調査地区を含めた推計農業就業率は41.75%で、これはパラナ州29.80%、サンパウロ州（ゴイアス、マットグロッソ北部含む）31.1%、マットグロッソ南部34.95%に比べ約10%多く、近郊における農業が遠隔地農業より有利（経済地理、環境条件等）であることをうかがわせている。

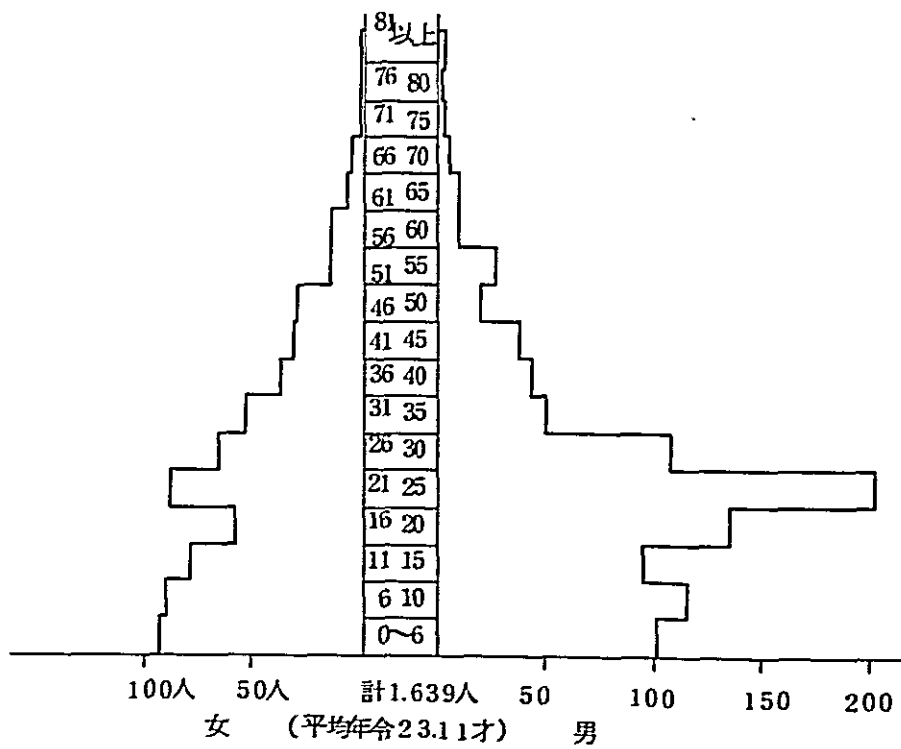
調査判明地区における職業区分は農業従事者37.7%、非農業従事者62.3%と前回調査時より非農業者が4.7%に増えてきている。

就業職種としては農業、会社員を除いて全般的に飲食店、八百屋、運輸、露店商等比較的小資本で豊富な経験を必要としないものの職種に集中しているようであるが職業分類上ではほとんどの職業に従事している。

(図 2) 笠戸丸第 1 回移住者人口ピラミッド



(図 3) 1959 年度初期移住者人口ピラミッド



11. サンパウロ支部管内日系人口分布図



Ⅲ サンパウロ支部管内日系人の実態調査集計表

1. 日系人実態調査総括表

地域名	調査地区の 総人口	58年調査時の 日系人人口	今回調査時の 日系人人口	同左戸数	同左戸 当りの 家族数	日系人の構成状況			
						戦前	戦後	20以下	不明
(1) サンパウロ市内	7,198,608	77,930	227,732	55,000	11				227,732 (55,000)
(2) サンパウロ市近郊	606,448	9,652	10,506	2,017	53	1,055 (638)	1,142 (228)	1,389 (277)	4,033 (674)
(3) A・B・C地区	1,216,955	10,691	22,060	4,530	49				22,060 (1,530)
(4) モジスザノ地区	278,030	17,753	17,339	2,928	63	2,922 (1,335)	2,002 (685)	12,116 (881)	299 (21)
# 未調査区			5,400	900	6				5,400 (900)
(5) セントラル線及び北 聖海岸地区	788,010	5,889	9,158	1,870	49	3,589 (611)	1,309 (258)	860 (201)	3,500 (770)
(6) 南聖海岸地区	585,634	11,631	9,816	2,169	45	2,993 (608)	948 (207)	5,875 (1,350)	
(7) ソロカバ周辺地区	710,576	12,087	18,202	3,155	58	8,883 (1,563)	4,973 (845)	1,246 (747)	
(8) カッポンポニート地区	249,659	2,852	2,875	572	5	1,614 (318)	317 (61)	924 (189)	20 (4)
(9) カンピーナス、アチバ イヤ地区	1,910,917	11,097	15,689	3,376	46	1,671 (310)	917 (192)	1,661 (354)	11,440 (2,490)
(10) 奥モジアナ地区	992,911	9,138	9,990	1,925	52	2,253 (108)	1,065 (185)	909 (238)	5,733 (1,091)
(11) フララクアラ線中部地区	487,914	8,706	6,772	960	71	1,730 (653)	306 (48)	1,528 (209)	208 (40)
(12) ノロエステ線中部地区	513,151	18,239	11,050	2,369	47	6,111 (1,322)	947 (179)	2,412 (668)	1,580 (300)
(13) ソロカバナ線中部地区	307,102	5,993	3,953	763	52	2,652 (494)	408 (62)	853 (199)	40 (8)
(14) 奥ソロカバナ線地区	379,428	22,549	13,476	2,430	55	6,935 (1,137)	427 (88)	6,114 (1,205)	
(15) 奥バラリスタ線地区	461,969	51,194	22,448	1,068	55	8,615 (1,995)	310 (76)	7,594 (931)	5,929 (1,065)
(16) 奥アララクアラ線地区	500,807	10,781	6,891	1,187	59	4,131 (703)	256 (46)	2,504 (438)	
(17) 奥ノロエステ線地区	522,443	28,876	19,964	3,404	59	8,416 (1,462)	222 (59)	7,831 (1,208)	3,425 (675)
パラナ州	5,393,197	75,971	79,118	15,324	52	25,421 (5,048)	3,327 (640)	24,467 (1,335)	25,903 (5,301)
未調査区			4,640	1,000	46				4,640 (1,000)
マットグロッソ州	1,421,603	7,527	15,976	2,988	53	5,873 (985)	2,725 (519)	5,253 (1,084)	2,125 (400)
三角ミナス地区(一部)	391,415	906	782	112	55	265 (52)	15 (3)	502 (87)	
ゴイアス南部地区(一部)	924,910	1,370	1,547	330	47	513 (110)	155 (37)	704 (145)	175 (38)
計	25,961,720	400,838	535,404	113,407		101,742 (19,823)	21,711 (4,418)	87,672 (14,663)	321,249 (71,513)

有権者数	大字数状況		日本人会 の有無 ヶ所	日語学校 生徒数	平均地価		入植経 過年数	主要農産物	現在 の所 数	備 考
	卒業者数	在学人数			農地(㎡)	宅地(㎡)				
2,832	125	166	18	13校 560人	2万~ 20万	12万~ 15万	18年~ 62年	野菜, 果樹, 花, 養鶏	29	99,200人に対す る自然増加率を 乗じた推定数
			7	11校 1,280人				"	7	
5,911	618	798	2	-	5万~ 12万	15万~ 20万	18年~ 58年	"	27	
					"	"	"	"	27	推定数
2,615	387	516	11	2校 195人	2万~ 12万	2万~ 12万	25年~ 53年	花, 野菜, 養鶏	19	
4,178	244	386	13	6校 240人	2千~ 30万	2千~ 20万	12年~ 60年	バナナ, 野菜, 花	25	
5,421	357	699	21	12校 1,143人	1万~ 20万	8千~ 10万	11年~ 50年	トマト, 野菜, 果 樹, パタタ	21	
811	44	67	8	3校 130人	5千~ 5万	5千~ 35万	13年~ 45年	雑作, 果樹, 野菜	12	
1,065	161	210	12	9校 418人	3万~ 25万	5千~ 30万	5年~ 56年	トマト, 雑作, 花 果樹	31	
1,842	334	488	10		1千~ 5万	1万~ 5万	35年~ 46年	雑作, 棉, 野菜, 砂糖, 養	24	
	93	240	8		15万~ 7万		27年~ 60年	雑作, カフェー, 果樹	27	
3,061	301	394	10	3校 150人	12万~ 9万	3千~ 10万	30年~ 60年	雑作, カフェー, 養蚕, 養鶏, 牧畜	22	
1,360	333	159	3	6校 205人	5千~ 30万	5千~ 9万	38年~ 60年	カフェー, 大豆, 小豆, 小麦, 雑作	11	
1,300	517	384	19				25年~ 58年	カフェー, 雑作, 牧畜	23	
13,432	1,473	1,658	22	13校 830人	8千~ 10万	3千~ 10万	25年~ 57年	カフェー, 養蚕, 雑作, 牧畜	27	
1,615	303	372	10	3校 108人	1万~ 5万	3千~ 5万	19年~ 57年	牧畜, 雑作, カフェー	27	
8,316	698	969	18	10校 850人	5千~ 7万	2千~ 10万	30年~ 60年			
28,882	2,765	2,642	83	37校 2,684人	1万~ 10万	5千~ 30万	1年~ 60年	カフェー, 雑作, 棉, 牧畜	150	
1,800										推定数
1,870	347	954	18	6校 169人	3千~ 7.25万	5千~ 20万	1年~ 65年	雑作, 牧畜, 野菜, 養鶏	58	
125	22	10	1		2千~ 1万	3千~ 15万	40年~ 50年	雑作, 牧畜	4	
609	64	63	2		5千~ 10万	2万~ 15万	7年~ 40年	牧畜, 雑作, 野菜	11	
90,108	9,305	11,305	286	137校 8,932人	2千~ 30万	2千~ 30万	1年~ 65年		585	

2. 地区別集計表

ア. サンパウロ州

(1) サンパウロ市内(一部)地区

地区名	58年調査時の 日系人口	58年調査数	今回調査時の 日系人口	同左 戸数	日系人会の有無	日系 生徒数
Liverdade Praca da Sé	4,058	4,058	20,000	4,000	商工会	人
Cambuci	1,650	1,650	2,900	650	親睦会	
Aclimasao	642	612	4,500	1,000		
Vila mariana	1,618	1,618	3,000	700		
Iriranga	5,093	5,093	12,000	2,500		
Milandoporis			1,800	400		
Chacara Ingresa			1,500	300		
Vila Gumercindo	7,055	7,055	500	100		
Saude			3,400	700	文化協会	
Vila Meraes			3,000	600	#	
Indianapolis	586	586	1,600	400	親睦会	50
Jabaquara			900	175	文化協会	
Jardim Jabaquara			1,000	200		
Cidade Vargas			500	100	親和協会	
Vila Facchin	3,215	3,215	700	145	文化体育協会	45
Americanopolis			2,500	500	日伯文化慈善協会	250
Cidade Ademar			1,800	450	日伯文化体育協会	65
Vila Joaniza			1,000	200		
Santo Amaro		2,119	20,000	4,000	文化体育協会	450
Socorro	5,532	1,277				
Parelheiros		2,136				
Caxinqui Vila Sonia			7,500	1,500		
Jardim Bonfiquioli			1,000	200	親睦会	
Butanta	4,499	4,499	1,000	200	#	
Pinheiros			5,600	1,600	文化親睦会	500
Taboa de Serra			1,000	200	文化協会	170

地 区 名	58年調査時の 日系人口	58年調査数	今回調査時の 日系人口	同左 戸数	日系人会の有無	日 籍 生 徒 数
Pirajussara			500	100	文化協会	30人
Alto de mooca		1,157				
Barra Funda		109			(注)	
Bela Vista		469			1 今年度調査地域に對 する58年調査数	
Belenzinho		644			33,948人	
Bom Retiro		653			2. 58年調査数計に對	
Bras		1,194			する上記数の割合	
Casa Verde		2,229			$\frac{33,948人}{77,930人} \times 100 = 43.56\%$	
Cerqueira Cesar		86			3. 今年度調査数99,200人	
Consolacao		168			が市内日系人口の43.56	
Quaianazes		209			%に当たるものとして	
Ibirapuerria		3,215			試算した全市内日系人	
Itaquera		2,727			推定数	
Jaragua e peros		380			$\frac{99,200}{43.56} \times 100 \div 227,732$	
Jardim America		637				
Jardim Paulita		664				
Lapa		1,093				
Mooca		132				
Nossa Senhora		1,478				
Osasco		1,114				
Penha da Fransa		2,650				
Santana		1,564				
Tatupe		1,556				
Desconhecido		5,919				
その他		10,635				
計	33,948	77,930	99,200	30,730		1,566

(2) サンパウロ市近郊(一部)地区

町 名	駅から の距離	当該地区の 総人口	58年調査時の 日系人口	調査時の 日系人口	左の 戸数	左の戸 当りの 家族数	日系人の構成状況				自 治 者 数
							戦前	戦後	二世～	不明	
Guarulhos	25	311,318	4,118	1,600	410	39	105 (12)	40 (10)	20 (5)	1600人 (410)	不明
Bom Sucesso				105	12	88					35
Novo Bom Sucesso				270	45	6	210 (30)	40 (10)	20 (5)		70
Sadokin				100	25	1		100 (25)			不明
Aguachata				345	55	63	293 (44)	27 (5)	25 (6)		90
Pimenta				300	45	67	275 (39)	10 (2)	15 (4)		100
Aracília				270	42	64	238 (34)	16 (4)	16 (4)		70
Taboão				418	73	57	246 (41)	8 (2)	164 (30)		120
Cumbice				760	140	54	300 (40)	170 (30)	290 (70)		280
São Luiz				655	95	69	490 (55)	85 (20)	80 (20)		250
Vila Guarvão				550	100	55	380 (60)	90 (20)	80 (20)		170
Jardim Pres Putra				150	40	38	—	—	—	150 (40)	
São João				35	10	35	—	—	—	35 (10)	
Maria Liceu				35	10	35	—	—	—	35 (10)	
Arujá	41	12503		1,000	190	53	—	—	—	1,000 (190)	120
Stalsabel	54	22457	762	400	76	53	—	—	—	400 (76)	
Itaquaquec- etuba		37,983	884	500	102	49	270 (56)	50 (10)	180 (36)		250
Poá	43	42267	223	375	75	5	265 (53)	100 (20)	10 (2)		250
Ferroz de Vasconcelos		33,025	296	320	80	4	120 (30)	80 (20)	120 (30)		130
Embu	26	23,685		126	21	6	40 (7)	36 (6)	50 (8)		20
Emba				120	20	6	120 (20)				10~ 50
Emba				80	10	8	50 (6)	30 (4)			20
Emba				300	40	75				300 (40)	150
Itapeçerica da Serra	31	33,063	2,161	600	100	6	300 (50)	240 (40)	60 (10)		200
Carapicuíva		72,086		460	77	6	270 (45)	60 (10)	130 (22)		150

入学生状況		日系人会の有無 名称(加入名数)	日語 学校 生徒数	平均地価 (CrS)		入 社 通 年 数	主要農産物	備 考
卒業 者数	在学 生数			農地 (a1q)	宅地 (ロッチ)			
不明	不明	中央日本人会	110			50		
5	2	—			50 CrS	19	葉野菜	
0	2	協和会	55	30/m ²		21	—	
不明	不明	不明						
6	6	文化体育協会		20~50/m ²	100 CrS	50	果樹,野菜	
4	0	親睦会		50/m ²		45	果樹	
1	2	—			75/m ²	18		
5	8	日本人会				47	葉菜,野菜	
6	12	文化協会	30		250~ 800	30	野菜	
5		日本人会	30		50/m ²	18	—	
10	20	文化体育協会	45		200~ 300/m ²	30	—	
35	30	文化協会	80	70/m ²	13万/ロッチ	46	葉菜,野菜	
		日伯文化協会	32	5万~ 6万	12万~ 15万/ロッチ	35	野菜,トマト	
4	6	農村文化協会	20~ 30	15~ 50/m ²		55	野菜	
12	6	文化協会			2万/ロッチ	45	花卉,果樹	
13	15		12	2万~ 10万/a1q	400 CrS	32	葉菜,トマト	
5	8	日本人会		不明	30~ 150 CrS	不明	葉野菜	
		新生会	30	20万/a1q	不明	40		
		はごろも会			2万 (25~20)	不明		
3	5							
5~6	14~20	日本人会	60	50/m ²	不明	50	葉野菜,トマト	
4	14	親睦会	20	不明	1000/畝	不明	野菜	

郡名	spからの距離	当該地区の総人口	'58年調査時の日系人口	調査時の日系人口	左の戸数	左の戸当りの家族数	日系人の構成状況				自他者数
							戦前	戦後	二世～	不明	
Caieira		20,361	-	27	6	4.5	25(5)	-			7
Francisco Morato		14,628	-	35	9	3.9	20(5)	-	15(4)		10
Mairiporão	35	25,596	1,031	500	98	5.1				500(98)	不明
Franco da Rocha	41	47,476	177	70	11	6.4	38(6)	-	32(5)		不明
計		696,448	9,652	10,506	2,017	5.3	4,055(678)	11,422(228)	1,289(277)	4,020(674)	2,382

大学進学状況		日系人会の有無 名称(加入者数)	日語 学校 生徒数	平均地価(Cr \$)		入植 年数	主要農産物	備 考
卒業 者数	在学 生数			農地 (a1q当)	宅地 (ロッチ当)			
^	^	—	^		5~ 6万/ロッチ	^	野菜	
1		—				20	野菜,黄豚	
		同 志 会	26	30/㎡	15~ 3万/ロッチ	62	黄鶏,ぶどう	
		—		不明	1.5~ 3万/ロッチ	30		
124~ 125	160~ 166			550~ 560				

日 語 学 校 生徒数	備 考
不 明	
500人 (5カ所)	ABC文協の他、ウチンガ日本人会、旭日本人会、沖縄協会支部があるが、調査数にはこの会員数も含めた。
300人 (3カ所)	パウリセイア、グレーミオ、ルージ、ラーモス、みずほ会等が周辺にあるが、調査数にはこの会員数も含めた。
250人 (2カ所)	
100人	
100人 (2カ所)	ouro finoを含む
30人	
1,280人 (14カ所)	

(4) モジ・ダス・クルーゼス, スザン地区

郡名	spからの距離	当該地区の総人口	'58年調査時の日系人口	調査時の日系人口	左の戸数	左の戸当りの家族数	日系人の構成状況				自権者数
							戦前	戦後	二世～	不明	
MogidasCruzes		205,430	11,713	11,376	1,895	6	1,859	1,358	7,955	204	3,732
Suzano		72,600	6,040	5,963	1,033	6.7	1,063	644	4,161	95	2,182
他地域				5,400	900	6				5,400 (900)	
合計		278,030	17,753	22,739	3,828	63	2,922	2,002	12,116	5,699 (900)	5,914

(5) セントラル線及び北聖海岸地区

郡名	kmの距離	当該地区の 総人口	58年調査時の 日系人口	調査時の 日系人口	左の 戸数	左の戸 当りの 家族数	日系人の構成状況				自 他 名 数
							戦前	戦後	二世～	不明	
Jacarei	77	70,628	679	1,250	232	5.4	720 (124)	370 (77)	160 (31)		225
Caçapava	110	35,880	327	400	100	4	200 (43)	165 (47)	35 (10)		60
Taubate	132	130,762	868	900	200	4.5	460 (102)	180 (40)	260 (58)		390
Pindamon- hangaba	155	55,403	981	741	132	5.6	467 (86)	169 (25)	105 (21)		130
Campos do Jordao	187	23,376	386	580	109	5.3	480 (86)	45 (10)	55 (13)		200
Sto. Antonio do Pinhal		6,265	208	56	8	7	56 (8)				20
Roseira	150	4,008		78	16	4.9	70 (14)	8 (2)			29
Aparecida	175	28,826	228	8	2	4	8 (2)				2
Guaratingueta	181	79,986	186	270	46	5.9	190 (20)	30 (6)	50 (20)		90
Lorena	193	53,468	106	102	23	4.4	58 (12)	34 (8)	10 (3)		24
Cachoeira Paulista	216		22	23	7	3.3	4 (1)	4 (1)	15 (5)		12
Cruzeiro	221	52,609	80	75	12	6.3	36 (6)	39 (6)			9
Silveiras		5,585		5	1	5			5 (1)		2
São Sebastião	210	14,601	178	350	70	5	260 (49)	60 (15)	30 (6)		120
Caraguatatuba	192	18,064	244	230	44	5.2	180 (32)	10 (2)	40 (10)		80
Jetuba	218			100	15	6.7	95 (14)	5 (1)			12
Meranduba	230			70	13	5.4	25 (4)	30 (6)	15 (3)		10
Ubatuba	244	18,249	14	420	70	6	280 (38)	60 (12)	80 (12)		100
S. Jose dos Campos	94	190,300	1,382	3,500	770					3,500 (770)	1,100
計		788,010	5,889	9,158	1,870	5.1	3,589 (641)	1,209 (258)	860 (201)	3,500 (770)	2,615

入学者状況		日系入会の有無 名称(加入者数)	日本語 学校 生徒数	平均地価 (Cr S)		入植 経過 年数	主要農産物	備 考
卒業 者数	在学 生数			農地 (a1q当)	宅地 (ロッチ当)			
6	10	文化体育協会	A	12.5万	2,000/m ²	48	鶏類, 果樹	
35	8	日本人会		7.5~ 10万	3~ 15万/ロッテ	25	トマト, ピーマン	
32	45	日本人会		4~ 10万	4~ 15万/ロッテ	53	花卉, 野菜	
46	52	日伯文化協会		2~ 10万	4~ 15万/ロッテ	42	キュウリ	
19	46	桜文化会				50	野菜, レイタゲ	
3								
46	6	日本人会		7~8万	2万	42	トマト, キュウリ	
1	—							
6	10				5万	40	アパカレー	
12	5			2~5万	4~6万	48	牧畜, 米	
2						45	トマト	
	2			4~5万	4~6万	30	トマト	
5	8	日本人会	65	10万	7~8万	30	ピーマン	
5	13	日伯文化協会		10万	6~20万	25	ピーマン, ナス	
—	5	日本人会				27	ピーマン, ジロー	
1	—	親睦会		20~ 50万		8	野菜	
12	6	日本人会		6.5~ 10万	500~ 1,000/ha	28	ピーマン, ジロー	
200	300		130	300CrS /m ²	10万- 60万	50	花, 果樹, 鶏類	調査未了のため既込み推定数
387	516		195					

(6) 南聖海岸地区

郡名	spからの距離	当該地区の総人口	'58年調査時の 日系人人口	調査時の 日系人人口	左の 戸数	右の 戸数	日系人の構成状況				自 他 者 数
							戦前	戦後	二世～	不明	
							500人 (100)	500人 (100)	400人 (80)	人	人
Santos	72	395,721	2,646	5,000	1,000	5	12 (3)		4 (2)		3,000
Mongaguá	115	6,791		16	6	2.7	79 (25)	28 (4)	46 (11)		55
Itanhaém	132	18,988	198	153	40	3.8	85 (12)	10 (2)	85 (21)		40
Peruibe	162	9,075		180	35	5.1	225 (45)	25 (5)	50 (10)		120
Ana Dios	172	9,538	1,754	300	60	5	330 (47)	30 (6)	200 (32)		210
Itariri	160			50	10	5	40 (8)	-	10 (2)		15
Raposo Tabares				50	10	5	15 (5)	5 (1)	110 (39)		55
Pedro de Toledo	147	7,867	735	130	45	2.9	48 (8)	-	12 (2)		8
Musácea	130			60	10	6	-	-	30 (6)		不明
Pedro de Barros	127			30	6	5					
Miracatu	136	16,273	1,378	215	39	5.5	145 (24)	25 (5)	45 (10)		120
Biguá	143			180	28	6.4	140 (21)	5 (1)	35 (8)		40
Juquiá	160	14,448	1,130	345	75	4.6	230 (46)	30 (4)	95 (25)		180
Col Itimérin				104	26	4	44 (11)	40 (10)	20 (5)		25
Col Central				80	16	5	50 (10)		30 (6)		45
Jguape	209	21,875	320	360	70	5.1	60 (15)	125 (25)	155 (30)		120
Pariquera Açu	206	8,991	5	-							
Registro	172	27,795	3,415	1,530	510	3	680 (170)	120 (40)	730 (300)		不明
Sete Barras	210	11,471		240	48	5	120 (23)	5 (1)	115 (24)		130
Jacupiranga	222	18,636	1	15	4	3.8	-	-	15 (4)		
Cajati				90	18	5	30 (6)		60 (12)		
Eldorado		12,496	12	30	5	6	30 (5)				
Cananéia	260	5,649	40	60		4	45 (10)	10 (3)	5 (2)		12
Aguapé				48	10	4.8	35 (7)		13 (3)		
Col Peropava				40	8	5	30 (6)		10 (2)		
H		585,634	11,634	9,816	2,169	4.5	2,993 (608)	948 (207)	5,875 (1,354)		4,178

入学状況		日系会の有無 名称(加入者数)	日語 学校 生徒数	平均地価(Cr 5)		入植 年数	主要農産物	備 考
卒業 者数	在学 生数			農地 (a1q等)	宅地 (ロット等)			
100	200	日本人会		11~ 2千/㎡		60	バナナ	
	2			5万/ロット		20		
1	4			4~ 10万/ロット		30	ピーマン	
4	5			15~ 20万/ロット		28	ピーマン	
8	4	日本人会	25	30万/a1q	3万/ロット		バナナ	
17	20	日本人会		5~ 6万/a1q	2~ 15万/ロット	40	"	
2	16	日本人会		2~ 3万/a1q	1~ 4万/ロット		"	
-	5	"		3万/a1q	1万/ロット	45	"	
3	13	"				50	"	
-	-	-				不明	"、野菜	
3	9	文化体育協会		2~ 3万/a1q	0.9~ 1万/ロット	55	"、"	
6	11	日本人会		5~6万	3万	59	"、"	
15	30							
24	2	文化協会		15万		18	バナナ、野菜	
-	-	日本人会		2万		14	バナナ、花卉	
60	50	文化協会	50	2~3万			バナナ、野菜	
不明	不明	文化体育協会	140 (20所)	0.3~5万	200~ 500㎡		茶、バナナ	
	12	文化協会	25 (20所)	0.2~5万	0.2~5万		バナナ、イグナ	
							野菜	
1	3				0.2~2万	26	"	
							野菜、果樹	
						12	バナナ、野菜	
244	386		240					

(7) ソロカバ周辺地区

郡名	からの距離	当該地区の総人口	'58年調査時の 日系人人口	調査時の 日系人人口	左の 戸数	左の戸 当りの 家族数	日系人の構成状況				有 姓 者 数
							戦前	戦後	二世～	不明	
							人 ()	人 ()	人 ()	人 ()	人
Merro Grande			—	240	40	6	240 (40)	—	—	—	150
Ibiuna	73	27,266	1,630	3,000	600	5	1,750 (350)	750 (150)	500 (100)	—	2,000
Piedade	94	30,556	2,271	3,600	600	6	2,200 (360)	700 (120)	700 (120)	—	600
Pinhal			—	229	43	53	—	229 (43)	—	—	10
Piral do Sul	140	11,381	631	860	149	5.8	570 (95)	260 (48)	30 (6)	—	120
Tapirai		5,804	—	180	35	5.1	115 (22)	15 (3)	50 (10)	—	100
Tapirai			—	70	11	6.4	50 (8)	14 (2)	6 (1)	—	15
Tapirai			—	80	15	5.3	60 (11)	6 (1)	14 (3)	—	25
São Miguel Arcanjo	192	15,243	438	600	103	5.8	—	300 (53)	300 (50)	—	150
Itapetiranga	181	72,362	740	950	165	5.8	330 (66)	300 (35)	320 (64)	—	160
Tatui	142	43,641	79	300	50	6	168 (24)	36 (6)	96 (20)	—	50
Cerquilha			—	9	1	9	9 (1)	—	—	—	1
Boituva		9,861	9	180	30	6	70 (10)	70 (10)	40 (10)	—	50
Salto		24,798	219	200	41	4.9	110 (23)	50 (10)	40 (8)	—	50
Itú	96	55,555	376	420	60	7	210 (30)	70 (10)	140 (20)	—	150
Sorocaba	91	208,287	1,616	3,000	500	6	1,200 (200)	900 (150)	900 (150)	—	1,000
Mairinque	62	21,440	—	1,200	200	6	480 (80)	360 (60)	360 (60)	—	150
São Roque	56	42,093	1,193	124	31	4	96 (24)	8 (2)	20 (5)	—	80
Vargem Grande	42	40,390	—	1,200	200	6	180 (30)	600 (100)	420 (70)	—	200
Cotia	35		2,230	600	100	6	420 (90)	120 (20)	60 (10)	—	120
Itapeui			36,015	—	420	60	7	210 (35)	150 (15)	60 (10)	—
Jardim Silveira		16,284	—	260	43	6	225 (37)	5 (1)	30 (5)	—	40
Jardira			180	28	6.4	80 (12)	30 (6)	70 (10)	—	50	
Barueri			49,600	655	300	50	6	210 (35)	—	90 (15)	—
計		710,576	12,087	18,202	3,155	5.8	8,983 (1,563)	4,973 (845)	4,246 (747)	—	5,421

入学生状況		日系人会の有無 名称(加入者数)	日 籍 学 校 生 徒 数	平均地価 (Cr \$)		入 植 過 年 数	主 要 農 産 物	備 考
卒 業 者 数	在 学 生 数			農 地 (a1q当)	宅 地 (ロット当)			
不明	不明	親 睦 会	30	20万/	不明	不明	葉野菜	
50	200	文 化 協 会	200	4万~ 15万/a1q	3万~ 4万/ロッテ	41	馬鈴薯	
100	200	日 本 人 会	200	5万/	5万/	40	玉ねぎ,イチゴ	
—	3							
4	9	文化体育協会	63	1万~ 3万/	2万/	31	ぶどう,トマト	
15	8	日 本 人 会	30	2万/	08万/	38	野菜,レウカ	
—	—	親 睦 会	—	1.5万~ 2.5万		14	茶,里芋	
1	1	親 睦 会	不明	2万~3万		不明	レウカ,里芋	
3	4	文 化 協 会	130	1万~2万		25	ぶどう	
30	20	文化体育協会	126	3万~5万	5万~10万/ 10m×30m	39	馬鈴薯	
10	1	日 本 人 会	—	不明	不明	7	馬鈴薯	
—	—	—	—			20		
—	7	日 本 人 会	—	5万	3万~ 10万	不明	馬鈴薯	
5	6	—	—	3万	3万/ 10m×30m	25	トマト	
5	25	親 睦 会	—	3万	400/m ²	26	トマト	
80	120	文化体育協会	80	10万	5万~10万/ 10m×30m		馬鈴薯	
10	30	文 化 協 会	30	10万		35	柿,ぶどう	
1	1	日 本 人 会	30	3万		40	トマト,ぶどう	
20	30	文化体育協会	200	10~ 15/m ²	70~ 120/m ²		葉野菜	
7	15	親 睦 会	—	10万	300~ 400/m ²	49	葉菜,花卉	
10	10	日 本 人 会	30	—	3万~4万 (10×20m)	30	葉菜,キュウリ	
1	3	親 睦 会	—		3万~4万	20	花卉	
3	6	文化体育協会	—	8万~ 10万	200~ 300/m ²	40	花野菜	
2	0	文化体育協会	—	不明	300~ 400/m ²	50	野 菜	
357	699		1,143					

(8) カッポン・ポニート、イタペーバ地区

郡 名	世帯の 数	当該地区の 総人口	'58年調査時の 日系人人口	調査時の 日系人人口	左の 戸数	世帯 当りの 家族数	日系人の構成状況				有 権 者 数
							戦前	戦後	二世～	不明	
Capão Bonito	247	33,421	926	1,000	200	5	800 (155)	75 (85)	125 (80)		300
Guapiára	278	15,722	420	400	75	5.3	365 (67)	15 (3)	20 (5)		100
Apiai	345	21,899	296	250	15	5.6	40 (15)	47 (7)	163 (23)		60 ~70
Ribeirão Branco	303	11,139	0	150	31	4.8	5 (1)	100 (20)	15 (10)		25
Itapeva	306	55,707	159	200	53	3.8	100 (26)	50 (10)	50 (17)		80
Itararé	363	34,725	63	130	25	5.2	95 (17)	5 (1)	30 (7)		30
Itaberá	335	16,585	263	100	21	4.8	74 (15)	10 (2)	16 (4)		16
Itaporanga	419	16,557	463	400	70	5.7	50 (8)	5 (1)	345 (61)		150
Taquarituba	336	15,288	84	100	22	4.5	30 (5)	5 (1)	65 (16)		40
Coronel Madedo	365	6,326	0	110	23	4.8	40 (6)	5 (1)	65 (16)		40
Fortura	376	11,823	97	20	4	5	不明	不明	不明	20 (4)	不明
Ribeirão Vermelho	395	10,367	81	15	3	5	15 (3)	—	—		不明
#		249,659	2,852	2,875	572	5	1614 (318)	317 (61)	924 (189)	20 (4)	841

大学進学状況		日系人会の有無 名称(加入者数)	日幼 学校 生徒数	平均地価(CrS)		入植 年数	主要農産物	備 考
卒業 者数	在学 生数			農 地 (a1q2)	宅 地 (ロッチ)			
20 ^A	20 ^A	文化体育協会	70 ^A ~80	3万~ 5万/a1q	100/m ²	38 ^A	トマト,馬鈴薯	
4	7	文化協会	40	0.5万~2万	0.5万/ 10m×20m	33	リンゴ,ピーマン	
	1	日本人会	—	0.5万~1万	40~ 60/m ²	27	トマト,野菜	
		日本人会		0.5万~1万	1万 (10×30)m	13	トマト, 桃	
5	10	日本人会		1万~3万	2.5万~3万 (10×35)m	30	大げ, トマト	
7	8	—		0.8万~1万	1万 (10×30)m	20	フェジオン, 馬鈴薯	
2	2	青年会	15	1万~2万	3万~ 3.5万/ロッチ	39	とうもろこし, 米	
—	15	親睦会		1万		45	馬鈴薯, 米	
5	1	—		2万~3.5万	不明	27	フェジオン, とうもろこし	
1	3	日本人会		2万~3.5万	*	35	フェジオン, とうもろこし	
不明	不明	—						
不明	不明	—					フェジオン	
44	67		125 ~135					

(9) カンピーナス, リオ・クラロ, アチバイヤ地区

郡名	spから の距離	当該地区の 総人口	58年調査時の 日系人口	調査時の 日系人口	左の 戸数	左の戸 当りの 家族数	日系人の構成状況				有 名 数
							戦前	戦後	二世～	不明	
Atibaia	62	41,493	1,030	4,500	792	5.7	不明	不明	不明	4,500 (792)	不明
Nazaré Paulista	92	25,901	637	480	95	5.1	268 (52)	200 (40)	12(3)		70~ 100
Bragança Paulista	85	71,628	1,233	630	154	4.1	260 (64)	250 (60)	120 (30)		100
Itatiba	87	33,656	377	230	50	4.6	150 (32)	50(10)	30(8)		50
Amparo	127	34,316	94	30	6	5	25(5)	5(1)	-		20
Serra Negra	143	14,871	-	20	4	5				20(4)	5
Água de Lindaia	166	7,461	-	10	2	5	-	-	10(2)		4
Itapira	172	42,700	104	90	26	3.5	50(13)	12(3)	28(10)		30
Mogi Mirim	157	41,861	98	150	31	4.8	30(6)	20(4)	100 (21)		50
Mogi Guaçu	164	49,165	1	35	7	5				35(7)	不明
Conchal	184	9,301	-	120	23	5.2	40(8)	80(15)	-		30
Pinhal	199	29,094	74	32	6	5.3	16(2)	-	16(4)		10
Sto. Antonio de Jardim	208	4,547	-	15	3	5	5(1)	-	10(2)		4
São João de Boa Vista	238	46,728	21	20	4	5	5(1)	15(3)	-		不明
Aguaí	207	15,253	-	15	4	3.8	4(1)	5(1)	6(2)		5
Pirassununga	223	43,406	85	72	18	4	24(6)	-	48(12)		30
Leme	198	35,938	106	130	25	5.2	55(10)	-	75(15)		50
Araras	179	63,677	31	60	13	4.6	34(7)		26(6)		20
Rio Claro	180	89,523	290	335	62	5.4	120 (20)	25(5)	190 (37)		90
Americana	132	78,942	374	160	32	5	60(12)	10(2)	90(18)		50
Piracicaba	167	175,632	363	680	135	5	170 (34)	80(16)	430 (85)		180
Santa Barbara D'Geste	179	35,455	29	70	15	4.7	20(4)	5(1)	45(10)		22
Limeira	154	108,375	246	480	95	5.1	95(18)	5(1)	130 (26)	250 (50)	不明
Campinas	97	472,663	3,338	3,200	700	4.8				3,200 (700)	不明
Indaratuba	127	36,305	640	1,100	241	4.6	-	-	-	1,100 (241)	-

大学就学状況		日系人会の有無 名称(加入者数)	日語 学校 生徒数	平均地価(Cr\$)		入 植 年 数	主要農産物	備 考
卒業 者数	在学 生数			農地 (a1q当)	宅地 (ロッチ)			
不明 ^A	不明 ^A	文化協会	40 ^A ~50	10万~ 15万/a1q	5万~ 10万/ロッチ	"	養鶏, 花卉	
6	5	文化協会 (85)	50	15万	2万~ 25万/ロッチ	40	野菜, イチゴ	
10	20~ 25	日伯文化協会 (144)	40	7万~ 12万	25万~ 3万	30	ぶどう, 野菜	
3	5~6	" " " (40)	40 ~50	不明	不明	43	川鈴蟹, 野菜	
-	-		-	"	4万~6万			
1	-		-	"	不明			
-	-			"	"			
4	5			"	3万~7万	52	トマト, カン	
1	1			5万~ 10万	1万~ 3万	31	トマト, ナス	
不明	不明			不明	不明	10		
-	-			6万~ 8万	35万~ 4万	5	トマト, 米	
5	-			不明	1万~ 25万	不明		
-	-			6万~ 8万	1万~ 25万	5	トマト, コーヒー	
-	-			3万~ 10万	4万~ 10万	30		
				不明	不明	不明	トマト, 川鈴蟹	
1	-			"	"	"	さとうきび, 棉	
6	2			5万	1万~3万	30	とうもろこし, 野菜	
3	-			不明	不明	37	コーヒー, 棉	
10	7	文化慈善協会 (50)		10万~ 20万	3万~5万	33	とうもろこし, コーヒー	
6	4			不明	2万~	27	さとうきび	
20	20	日本人会		3万~5万	15万~ 20万	55	トマト, ナス	
8	2			7万~8万	5万	不明	野菜, さとうきび	
5~6	7~8			20万	0.5万~ 8万	"	野菜, さとうきび	
不明	不明	文化協会	50~ 60	5万~ 10万	5万~6万	49	トマト, ぶどう	
30	20	日伯文化体育協会	60	5万	10万~ 30万	40	トマト, とうもろこし	

(9) カンピーナス、リオ・クラロ、アチバイヤ地区

郡名	支庁からの距離	当該地区の総人口	'58年調査時の日系人口	調査時の日系人口	左の戸数	左の1戸当たりの家族数	日系人の構成状況				自衛者数
							戦前	戦後	二世～	不明	
							人	人	人	人	
Elias Fausto	145	7,295	313	200	30	6.7	50(7)	90(15)	60(8)		25
Capivari	147	21,692	—	30	5	6	30(5)	—	—		不明
Monte Mór	128	9,411	38	35	6	58	不明	不明	不明	35(6)	"
Jundiá	60	205,366	1,377	2,300	690	33	"	"	"	2,300 (690)	"
Macuco	88	36,548	198	260	58	45	110 (22)	50(12)	100 (24)		70
Campo Limpo	58	22,714		200	44	45	50(10)	15(3)	135 (31)		150
計		1,910,917	11,097	15,689	3,376	46	1,671 (340)	917 (192)	1,661 (354)	11,440 (2,990)	1,065

大学進学状況		日系入会の有無 名称(加入者数)	日語 学校 生徒数	平均地価(Cr S)		入植 経過 年数	主要農産物	備 考
卒 生 数	在 学 生 数			農地 (a1q当)	宅地 (ロッチ当)			
3	5	日 本 人 会		3万~7万	2万~8万	25	トマト,馬鈴薯	
不明	不明			10万	10万~ 15万	10	トマト	
"	"				5万~6万	不明	トマト,馬鈴薯	
30	100	文 化 協 会	50	5万~ 20万	5万~ 20万	56	イチゴ,野菜	
6	25	日 本 人 会	35	10万~ 25万	2万~5万	17	ぶどう,夏菊	
2	5	文 化 協 会	23	7万	100~ 200分	35	野 菜	
160~ 161	233~ 240			388~ 418				

(10) 奥モジアナ地区

郡名	市町村の距離	当該地区の総人口	58年選定時の 日系人人口	調査時の 日系人人口	左の 戸数	左の戸 当りの 家族数	日系人の構成状況				自 他 者 数
							戦前	戦後	二世～	不明	
Porto Ferreira	244	22,110	—	5	2	2.5 3(1)	—	2(1)		2	
Descalvado	236	15,041	84	40	7	5.7 24(4)	16(3)			不明	
São Simão	292	12,114	36	15	3	5 10(2)		5(1)		—	
Santa Rita do Passa Quarto	266	20,232	5	5	1	5	—	—	5(1)	2	
São Carlos	237	96,007	592	850	170	5	不明	不明	不明	850 (170)	200
Cravinhos	322	15,041	308	130	30	4.3 96 (16)		34(14)		30	
Bonfina Paulista	324	258,741	1,529	75	15	5	66 (11)	3(1)	6(3)		30
Guatapara Ribeirão Preto	317			895 3,500	154 719	58 49	33(7) 不明	332(140) 不明	30(7) 不明	3,500 (719)	40 不明
Sertãozinho	333	32,862	191	85	18	4.7 70 (13)		15(5)		—	
Jardinópolis	337	18,107	212	60	9	6.7 35(5)		25(4)		10	
Morro Agudo	382	15,849	464	253	46	5.5 233 (42)		20(4)		130	
São Joaquim da Barra	388	26,780	148	93	18	5.2 86 (17)		7(1)		35	
Ipuã	412	9,559	63	10	3	3.3 10(3)					
Guaira	503	15,878	1,637	1,250	250	5	790 (140)	100 (20)	360 (90)		600
Miguelópolis	468	20,208	1,075	200	45	4.4 80 (15)		120 (30)		80	
Ituverava	426	30,051	748	340	68	5	249 (47)	35(7)	56(14)		100
Guará	406	13,878	106	300	60	5	180 (30)		120 (30)		不明
Iguarapava	456	20,589	276	120	24	5	100 (19)	—	20(5)		60
Franca	401	115,397	60	150	30	5	115 (22)	15(3)	20(5)		30
Batatais	351	30,450	87	41	8	5.1 34(6)	3(1)	4(1)		8	
Mococa	290	36,622	244	124	24	5.2 34(7)	55(9)	35(8)		不明	
Casa Branca	249	21,069	8	6	1	6		6(1)			
São Jose do Rio Pardo	280	33,290	—	60	15	4	5(1)		55(14)		30
Araraquara	282	115,066	1,265	1,383	205	6.7	不明	不明	不明	1,383 (205)	455
計		992,941	9,138	9,990	1,925	5.2	2,253 (408)	1,065 (185)	939 (238)	5,733 (1,094)	1,842

入学就学状況		日系入会の有無 名称(加入者数)	日伯 学校 生徒数	平均地価 (Cr \$)		入植 年数	主要農産物	備 考
卒業 者数	在学 生数			農地 (a1q当)	宅地 (ロッチ当)			
—	—							
—	—	現 陸 会		2.5万	2.5万 (10×25m)		ピーマン	
1	—			0.4万~ 1.2万				
—	—			—			トマト	
14	20	文化体育協会	不明	8万	130/㎡		野菜	
4	5			4万	15万 (10×25m)	42	さとうきび, 米, 大豆	
5	1	日 本 人 会		7万			野菜	
4 60	10 300	文 化 協 会	不明	5万	300/㎡	不明	さとうきび	
10	6			5万			棉, 米, とうもろこし	
16	2			5万	3万 (10×20m)	40	大 豆, とうもろこし	
5	6	日 本 人 会		25万	1万 (10×25m)		大 豆, とうもろこし	
3	10			2万~6万	2万~5万 (10×50m)	35	大 豆 とうもろこし	
							とうもろこし, 大 豆	
60	40	日伯文化協会		3万	500/㎡		とうもろこし, 大 豆	
10	3	日伯文化協会		2万~4万	15/㎡		とうもろこし, 大 豆	
19	26			4万			棉, 大豆, とうもろこし	
10	10	中央青年会		3万	15万~25万 (10×25m)	46	とうもろこし, 大 豆	
29	9			25万	1万 (10×25m)		さとうきび, 大 豆	
14	3			2.5万~ 3万	4万 (10×25m)		コーヒー, 米	
1	1			2万~4万	2万 (25×50m)			
1	5	日 本 人 会		5万	4万	40	コーヒー, 牧畜	
—	—				不明			
—	—						米, トマト	
68	31	文 化 協 会		3万	500/㎡		ミカン, 野菜	
334	488							

(11) アララ・クアラ線中部地区

郡名	駅からの距離	当該地区の総人口	'58年調査時の 日系人人口	調査時の 日系人人口	左の戸数	左の1戸 当りの 家族数	日系人の構成状況				自 備 名 数
							戦前	戦後	二世～	不明	
Ibitinga	364	26,806	246	225	45	5	186(40)	8(2)	31(3)	不明	不明
Tabatinga	352	6,662	196	48	8	6	不明	不明	不明	48(8)	"
Curupá	335		10	2	5	"	"	"	10(2)	"	
Nova Europa	336	3,748	50	32	6	53	22(4)	10(2)			"
Itapolis	384	20,421	156	115	23	5	80(19)	—	35(4)		"
Borborema	415	9,268	37	65	13	5	55(11)	10(2)			"
Novo Horizonte	438	24,609	199	210	33	64	120(15)	58(10)	32(8)		"
Urufes		9,225	58	30	6	5	18(4)	12(2)	—		"
Olimpia	468	30,861	513	120	20	6	50(10)	—	70(10)		"
Sta Adélia		9,406	239	120	14	86	70(7)	—	50(7)		"
Catanduva	418	63,229	648	700	80	88	550(60)	30(5)	120(15)		"
Pindorama		8,054	143	18	3	6	18(3)	—	—		"
Ibirá	454	6,570	27	30	5	6	10(2)	20(3)	—		"
Altair				30	5	6	30(5)	—	—		"
Barretos	464	70,852	2,288	1,080	180	6	980(155)	—	100(25)		"
Colômbia	515	3,692		130	26	5	110(22)	—	20(4)		"
Colina		10,324	172	100	20	5	40(10)	—	60(10)		"
Terra Roxa	438	5,299	325	320	40	8	300(35)	—	20(5)		"
Viradouro	428	9,576	144	90	15	6	78(12)	—	12(3)		"
Bebedouro	438	41,277	110	100	20	5	36(6)	—	64(14)		"
Taiúva		3,738	106	85	10	85	85(10)				"
Jaboticabal	369	42,701	896	910	130	7	480(62)	15(3)	265(35)	150(30)	"
Barrinha	387	8,888	428	220	38	58	180(31)	20(2)	20(5)		"
Guariba	364	12,684	71	24	3	8	18(2)		6(1)		"

入学就学状況		日系人会の有無 名称(加入者数)	日語 学校 生徒数	平均地価(Cr\$)		入植 年数	主要農産物	備 考
卒業 者数	在学 生数			農地 (a1q当)	宅地 (ロツテ当)			
20 ^A	15 ^A	日 本 人 会		3万	不明	45	コーヒー	
3	1			2万	"	60	"	
不明	不明			25万	"	45		
				25万	"	51	コーヒー	
1	3			2.5万~ 3万	"	49	"	
10	15			2万~3万	"	41	とうもろこし	
4	10			2.5万~ 4万	"	45	トマト,馬鈴薯	
不明	不明			2万~ 2.5万	"	不明		
"	"			2万	"	35	牧畜,果樹	
"	"			2.5万~ 4万	"	50	とうもろこし	
20	50	日 本 人 会		3万	"	54	コーヒー	
不明	不明			2.5万	"		米	
"	"			2.5万	"	不明	雑作	
"	"			不明	"	27	"	
7	50			1.5万~ 6万	"	39	とうもろこし 米,大豆	
不明	不明			2.5万	"	35	とうもろこし	
"	"			3万	"	43	落花生	
1	7	日 本 人 会		4万	"	49	落花生	
—	4	"		3.5万	"	49		
1	1			3.5万	"	45	とうもろこし	
—	11			不明	"	不明	米,野菜	
4	11	日 本 人 会		5万~6万	"	46	さとうきび	
2	12	"		5万	"	39	雑作	
不明	不明			不明	"	不明	さとうきび	

(11) アララ・クワラ線中部地区

郡名	apからの距離	当該地区の総人口	'58年調査時の日系人口	調査時の日系人口	左の戸数	左の戸当りの求人数	日系人の構成状況				有権者数
							戦前	戦後	二世～	不明	
Monte Alto	388	23,501	690	540	70	7.7	474 (56)	30 (5)	36 (9)	1	不明
Taquaritinga	368	30,091	964	1,380	140	9.9	720 (80)	80 (10)	580 (50)		"
Jurupema	376										
計		487,914	8,706	6,772	960	7.1	4,730 (663)	306 (48)	1,528 (209)	208 (40)	

入学生状況		日系会の有無 名称(加入者数)	日 籍 校 生 員 数	平均地価 (Ct \$)		入 植 過 年 数	主 要 農 産 物	備 考
卒業 者 数	在学 生 数			農地 (a1q当)	宅地 (ロツテ当)			
併せて 25人	^	日 本 人 会	^	3万~7万	不明	49	人参、トマト	
20	50	"		4万	"	47	落花生、果樹	
不明	不明			不明	"	不明	落花生、果樹	
93	240							
その内併せて								

(12) ノロエステ線中部地区

郡名	からの距離	当該地区の総人口	58年調査時の日系人人口	調査時の日系人人口	左の戸数	左の戸当りの家族数	日系人の構成状況				自権者数
							戦前	戦後	二世～	不明	
Botucatu	252	59,698	192	360	80	45	80(20)	30(10)	80(20)		100
São Manoel	282	27,269	154	65	13	5	40(7)		25(6)		25
Barra Bonita		18,323	29	10	4	25	—	—	10(4)		不明
Jaú	363	59,436	158	130	26	5	70(12)		60(14)		80
Pederneira		17,001	69	8	2	4	4(1)		4(1)		不明
Bauru	371	157,605	3,562	4,460	892	5	1,680(336)	630(115)	570(141)	1,580(300)	—
Avai	410	4,598	323	60	12	5	42(8)	10(2)	8(2)		—
Pres Alves		4,262	103	15	3	5			15(3)		—
Pirajui	430	16,967	284	94	23	4.1	44(10)		50(13)		40
Cafelândia	450	14,650	1,653	320	80	4	155(37)	15(3)	150(40)		120
				480	80	6	340(51)		140(29)		180
Lins	473	39,177	5,175	3,000	750	4	2,400(595)	20(5)	580(150)		1,600
Getulina		10,096	2,031	390	65	6	270(41)	20(4)	100(20)		200
Guaimbé		4,179	1,207	420	60	7	155(18)	15(2)	250(40)		150
Promissão	475	22,565	2,033	432	108	4	368(92)	4(1)	60(15)		200
				315	90	35	190(57)	10(3)	115(30)		100
Guaiçara		4,308	924	336	48	7	238(29)	18(3)	80(16)		200
Agudos	358	20,278	139	60	12	5	—	—	60(12)		36
Lençóis Paulista	332	24,290	36	25	5	5	5(1)	5(1)	15(3)		不明
Balbinos		928		15	3	5	5(1)	—	10(2)		—
Guarantã		4,798	167	40	10	4	20(5)	—	20(5)		20
Pongai		2,726		15	3	5	5(1)	—	10(2)		10
計		513,154	18,239	11,050	2,369	47	6,111(1,322)	947(179)	2,412(568)	1,580(300)	3,061

入学生状況		日系人会の有無 名称(加入者数)	日語 学校 生徒数	平均地価 (Cr \$)		入植 経年 数	主要農産物	備 考
卒業 者数	在学 生数			農地 (a1q当)	宅地 (ロツテ当)			
8	3			3万~9万	0.3万~ 10万	40	とうもろこし, コ-ヒ-	
3	3					40	コ-ヒ-	
不明	不明					不明		
15	10			4万~5万	3万~ 10万	"	さとうきび	
不明	不明					"		
100	200	日伯文化協会	40	2万~3万	0.3万~ 10万	"	菓 蔬, コ-ヒ-	
不明	不明	富士第2日本人会		1.5万		"		
"	"			2万	0.5万	"	コ-ヒ- 菓 蔬	
10	3	日 本 人 会		1.2万~ 1.4万	0.3万~ 2.2万	37	コ-ヒ- 雑 作	
80	30	文 化 協 会		2万	0.4万~ 5万	60	コ-ヒ- 菓 蔬	
20	60			1万~5万	-	60~ 40	"	
不明	不明	国際慈善協会	70	2万		60	牧畜,雑作	
20	20	連合日本人会		1万		52	コ-ヒ- 菓 蔬	
15	15	中央植民会		1.5万	2万	50	とうもろこし	
5	10	文 化 協 会		1.5万	1.5万	53	コ-ヒ- 菓 蔬	
8	20	文化体育協会	40	"	"			
2	12	日 本 人 会		2万	0.3万	58	野 菜, 菓 蔬	
5	3			1.2万	2万~3万	30	雑 作, 菓 蔬	
不明	不明					10		
-	-			1.2万		不明	野菜,牧畜, コ-ヒ-	
10	5			1.5万		40	コ-ヒ- 菓 蔬	
不明	不明			1.2万				
301	394		150					

(13) ソロカバナ線中部地区

郡 名	世帯の 総数	当該地区の 総人口	58年調査時の 日系人口	調査時の 日系人口	左の 戸数	左の1戸 当りの 家族数	日系人の構成状況				有 限 者 数
							戦前	戦後	二世～	不明	
Avaré	274	41,368	880	500	114	44	390 (18)	—	120 (11)	—	250
Itai	318	14,686	253	140	28	5	78 (13)	10 (2)	52 (13)	—	80
Pirajú	342	22,656	112	130	25	52	105 (18)	8 (2)	17 (5)	—	不明
Ipauçu	375	13,415	47	33	10	33	8 (1)	5 (1)	20 (8)	—	20
Chavantes	387	15,574	126	30	7	43	16 (3)	—	14 (4)	—	不明
Santa Cruz do Rio Pardo	395	32,422	669	180	40	45	125 (25)	—	55 (15)	—	80
São Pedro do Turvo	414	5,882	181	40	8	5	不明	不明	不明	40 (8)	不明
Qurinhos	407	54,234	1,476	1,970	334	59	1,170 (195)	350 (49)	450 (90)	—	400
Palmital	461	21,635	62	30	6	5	15 (3)	—	15 (3)	—	10
Assis	482	62,401	730	500	91	55	435 (77)	15 (3)	50 (11)	—	300
Paraguçu Paulista	515	19,829	1,427	400	100	4	320 (75)	20 (5)	60 (20)	—	220
計		307,102	5,993	3,953	763	52	2,652 (494)	408 (62)	853 (199)	40 (8)	1,360

入学就学状況		日系人会の有無 名称(加入者数)	日 抽 学 校 生 数	平均地価(Cr S)		入 抽 証 年 数	主 要 農 産 物	備 考
卒業 者 数	在学 生 数			農地 (a1q当)	宅地 (ロッチ当)			
12 ^A	20 ^A	親 睦 会	30 ^A	2万	9万 (12×25m)	60 ^B	コ-ヒー, 雑 作	
—	—			15万~ 30万	2万 (10×30m)	50	人 豆, とうもろこし	
—	1			1.5万~ 2万	2万 (25×40m)	50	雑 作	
2	2			4万~6万	0.5万~ 2万	38	とうもろこし, 大 豆	
1	2			不明	不明	40	コ-ヒー, 人 豆	
20	25			0.5万~ 1.5万	2万~8万 (12×40m)	50	スイカ,雑作	
—	2			0.5万~ 1.5万	—	40	—	
300	300	文化体育協会	95 (3ヶ所)	不明	7万 (12×30m)	53	コ-ヒー, 大 豆	
2	2			3万~4万	不明	43	コ-ヒー	
31	40	日伯文化協会	40	5万~6万	3万~4万	42	とうもろこし, 小麦,大豆	
25	35		40	1万~3万	5万~6万	50	雑 作, 夏 菜	
393	159		205					

(14) 奥ソロカバナ線地区

郡名	支庁からの距離	当該地区の総人口	58年戦時時の日系人口	戦五時の日系人口	左の戸数	左の戸当りの家族数	日系人の構成状況				有権者数
							戦前	戦後	二世	不明	
Quatá	526	10,156	183	105	23	46	40(10)	—	65(13)	—	不明
Rancharia		25,385	719	480	80	6	262(36)	8(2)	210(42)		"
Martinópolis	610	21,199	599	225	15	5	115(23)	—	110(22)		"
Indiana		1,718	116	45	8	56	15(8)	—	—		"
Regente Feijó		9,450	670	175	41	43	104(20)	7(1)	64(20)		"
Espigão			180	27	67	130(18)	—	50(9)		"	
Pres Prudente	583	125,901	7,020	8,000	1,400	57	4,458(743)	250(50)	3,292(607)		1,300
Pirapozinho	599	14,560	2,156	540	91	59	120(15)	9(1)	411(75)		不明
Narandiba		3,790		149	17	88	139(15)	—	10(2)		"
Alvares Machado		15,851	2,752	1,000	190	53	456(75)	25(5)	519(110)		"
Alfredo Marcondes		6,283	785	125	25	5	95(19)	—	30(6)		"
Pres Bernardes		23,483	1,452	429	95	45	144(24)	20(5)	265(66)		"
Sto. Anastácio		29,212	1,405	515	97	53	223(33)		292(64)		"
Mirante de Paranapanema	645	19,967	2,219	320	64	5	114(19)	7(1)	199(44)		"
Cuiaba Paulista	665		115	20	58	93(16)	9(2)	13(2)		"	
Nova Tupã				50	10	5		—	50(10)		"
Nova Paraíso				111	14	71	81(10)		30(4)		"
Nova Promissão				65	17	38	21(6)	14(3)	30(8)		"
Piquerabí		4,885	57	19	4	48	7(2)	—	12(2)		"
Pres Venceslau	636	29,911	2,098	338	64	53	126(18)	4(1)	208(45)		"
Campinal			150	30	5	73(13)	72(16)	5(1)		"	
Pres Epitácio	668	30,594	318	315	63	5	72(11)	2(1)	241(51)		"
Santo Expedito		3,783		25	5	5	17(3)	—	8(2)		"
計		379,428	22,549	13,476	2,430	55	6,935(1,137)	427(88)	6,114(1,205)		1,300

入学状況		日系人会の有無 名称(加入者数)	日 語 学生数	平均地価 (Cr \$)		人 口 年 数	主 産 産 物	備 考
卒 業 者 数	在 学 生 数			農 地 (a 1 q 当)	宅 地 (ロ ッ ナ 当)			
7	3						コ-ヒ- 牧 畜	
18	13	日 伯 文 化 協 会					菓 樹, 養 殖	
11	10	"					雑 作, 牧 畜	
7	5	親 睦 会					雑 作, 野 菜	
12	14	日 本 人 会					雑 作, 菓 樹	
2	10	日 伯 文 化 協 会					雑 作, 菓 樹	
350	200	"				57	雑 作, 牧 畜	
5	10	"					雑 作, 菓 樹	
2	4	農 友 ク ラ ブ					菓 樹, 養 殖	
40	25	連 合 日 本 人 会				58	落 花 生, 牧 畜	
	2	日 本 人 会					落 花 生, 牧 畜	
25	30	日 伯 文 化 協 会					ノ ロ ン, 養 殖	
12	19	"				57	雑 作, ノ ロ ン	
14	8	"				32	牧 畜	
1	1	農 村 文 化 協 会					雑 作	
1	—					25	コ-ヒ-	
1	3	植 民 会				25	コ-ヒ-	
5	3	日 本 人 会					コ-ヒ-	
2	—						牧 畜	
20	15	日 伯 文 化 協 会				45	牧 畜, 養 殖	
4	—	日 本 人 会					雑 作	
8	9	"				26	雑 作	
—	—						落 花 生	
547	384							

(15) 奥パウリスタ線地区

郡名	市の距離	当該地区の 総人口	'58年調査時の 日系人総人口	調査時の 日系人総人口	左の 戸数	左の1戸 当りの 家族数	日系人の構成状況				住 居 者 数
							戦前	戦後	二世～	不明	
Duartina	422	9,038	791	380	63	6	340 (54)	20(4)	20(5)		120
Duartina(民地)	408			150	25	6	60(9)	40(7)	50(9)		30
Fernão	25			95	19	5	75(14)	16(4)	4(1)		8
Galia	432	11,036	408	155	31	5	140 (28)	10(2)	5(1)		60
Garça	444	32,546	1,780	560	140	4	320 (80)	20(5)	220 (55)		480
Itiratupão				50	10	5	不明	不明	不明	50 (10)	不明
Vera Cruz	460			10,210	441	190	35	54	74 (12)	16 (3)	100 (20)
Marília	477	105,221	8,676	5,602	849	66	1,115	53	4,105	29	2,705
Pompeia	508	15,593	2,688	650	144	45	561 (123)	4(1)	85 (20)		不明
Quintana	524	5,688	345	70	12	58	30(5)	-	40(7)		30
Herculândia	538	6,587	124	56	14	1	28(7)	-	28(7)		不明
Tupã	557	46,124	5,440	1,720	365	17	1,590 (318)	10(2)	120 (45)		1,200~ 1,400
Bastos	587	11,306	4,020	3,750	750	5	不明	不明	不明	3,750 (750)	3,500
Parapuã	589	8,276	716	240	40	6	80 (13)	10(2)	150 (25)		120
Rinópolis	596	12,444	600	340	58	59	250 (42)	4(1)	86 (15)		200
Oswaldo Cruz	599	20,257	2,568	1,323	238	57	併せて 657(130)		666 (104)		621
Inúbia Paulista	603	4,519		137	25	55	115 (21)	-	22(4)		60
Lucélia	618	17,675	2,781	500	100	5	370 (71)	5(1)	125 (25)		300
Adamantina	628	27,632	4,080	2,100	300	7	不明	不明	不明	2,100 (300)	800~ 900
Flórida Paulista	643	15,308	1,859	340	62	55	240 (43)	25(5)	75 (14)		120
Pacaembu	653	14,842	3,939	1,160	258	45	800 (177)	5(1)	355 (60)		700
Irapuru	662	10,429	2,273	530	89	6	410 (68)	5(1)	115 (20)		400~ 450
Junqueirópolis	673	19,587	3,089	685	137	5	480 (95)	10(2)	195 (40)		500
Dracena	685	37,229	2,763	1,380	250	5	750 (124)	30(6)	600 (120)		1,000
Tupipaulista	696	13,531	1,571	265	53	5	130 (25)	25(5)	110 (23)		80

入学生状況		日系人会の名称(加入者数)	日語学校 生徒数	平均地価 (C/S)		入植 総年数	主要農産物	備 考
卒業 者数	在学 生数			農 地 (a19%)	宅 地 (ロッチ地)			
15	15	聯合日本人会	1	3万	05万~ 15万	57	コーヒー, 養 蚕	
-	2	日 本 人 会		不明		47	養 鶏	
4	4	"		4万~5万	2万~3万	46	養 鶏	
7	12	"		不明	不明	46	果 樹	
20	50	文 化 協 会		2万~ 10万	5万~ 65万	42	コーヒー	
3	3	-		不明	不明		"	
11	10	文 化 協 会		"	"	48	"	
386	344	聯合日本人会	120	"	"	49	准 " 作	
20	30	文化体育協会	30	2万	3万 (10×30m)	50	養 鶏	
-	5	-		12万~ 15万	03万~ 1万	32	コーヒー	
6	5	-		1万~2万	05~06	33	"	
50	150	文 化 協 会	80	15万~ 2万	5万~10万 (10×30m)	43	落花生	
500	500	日伯文化協会	100	不明	不明	47	養 蚕, 雑 作	
15	15	日 本 人 会	40	2万~3万	2万~3万	33	コーヒー, スイカ	
11	10	文 化 協 会		2万~3万	05万~6万 (20×40m)	43	コーヒー, スイカ,トマト	
不明	不明	日伯文化体育協会	30	2万~3万	10万	34	養 鶏, コーヒー	
10	8	日 本 人 会		2万~3万	1.5万~ 2万	35	コーヒー, 養 鶏	
20	30	文化体育協会	60	25万	4万~ 10万	41	養 鶏,雑作	
200	200	"	120	15万	6.5万~ 10万	35	茶	
15	15	日伯文化協会		08万~ 5万	05万	36	コーヒー	
50	60~ 70	文 化 協 会	40	不明	不明	37	コーヒー	
不明	不明	中米日本人会	22	2万~3万	05万	25	コーヒー,ノロン	
10	15	文 化 協 会	90	2万	4万~5万	29	牧畜,養 鶏, コーヒー	
100	150	文化体育協会	80	不明	03万~ 5万	30	コーヒー,牧畜	
20	15	日 本 人 会	18	18万~ 2万	05万~ 1万	34	コーヒー,牧畜	

(15) 奥パウリスタ線地区

郡名	その の光程	当該地区の 総人口	58年調査時の 日系人人口	調査時の 日系人人口	左の 戸数	右の 戸数の 家族数	日系人の構成状況				有 位 者 数
							戦前	戦後	二世～	不明	
Paulicéia	726	2,923	185	10	2	5	—	—	10 (1) (2)	—	4
Panorama	730	6,968	34	10	3	33	—	2 (1)	8 (2)	—	4
計		464,969	51,194	22,448	4,068	55	8,615 (1,996)	310 (76)	7,594 (931)	5,929 (1,065)	13,082 (13,432)

入学状況		日系入会の有無 名称(加入者数)	日語 学校 生徒数	平均地価(Cr \$)		入 籍 年 数	主 要 農 産 物	備 考
卒 業 者 数	在 学 生 数			農 地 (a1q当)	宅 地 (ロツテ当)			
—	—	—	—	不明	不明	30	牧畜, 雑作	
—	—	—	—	不明	不明	30	" , "	
1,473	1,648~ 1,658		830					

(16) 奥アララクアラ線

郡 名	駅から の距離	当該地区の 総人口	58年調査時の 日系人口	調査時の 日系人口	左の 戸数	左の戸 当りの 家族数	日系人の構成状況				自 治 者 数
							戦前	戦後	二世～	不明	
São José do Rio Preto	416	145,526	1,284	1,850	370	5	736 (126)	100 (20)	1000 (200)	—	500
Mirassal	459	21,167	190	15	9	5	30(6)	—	15(3)	—	10
Onda Verde	470	1,967	—	68	10	68	28(4)	—	40(6)	—	30
Nova Granada	481	10,778	147	48	7	69	43(6)	—	5(1)	—	49
Monte Apragível	482	18,079	107	48	16	8	41 (15)	—	7(1)	—	8
Tanabi	485	18,526	202	24	4	6	14(2)	—	10(2)	—	8
Palestina	499	11,001	252	60	11	55	30(7)	—	30(4)	—	5
Duploceu											
Orindiúva		2,317	—	90	13	69	82 (12)	—	8(1)	—	12
Paulo de Faria		9,048	518	56	8	7	56(8)	—	—	—	17
Riolândia		10,140	273	80	16	5	30(6)	—	50 (10)	—	20
Cardoso		19,726	56	200	40	5	50 (10)	—	150 (30)	—	50
Votuporanga	520	44,416	1,190	540	108	5	400 (80)	15 (3)	125 (25)	—	90
Meridiano	543	5,243	—	65	12	54	65 (12)	—	—	—	3
Fernandópolis	555	43,657	1,703	530	106	5	425 (85)	5(1)	100 (20)	—	100
Brasitania	575										
Macedonia	575	6,329	—	30	5	6	22(3)	—	8(2)	—	8
Guarani D'Oeste	583	7,110	—	42	6	7	16(3)	—	26(3)	—	6
Cateto	586	—	—	120	15	8	112 (14)	—	8(1)	—	30
Urânia	608	15,123	—	343	49	7	260 (37)	20(3)	63(9)	—	130
Jales	596	43,391	3,143	1,080	180	6	760 (126)	110 (18)	210 (36)	—	120
Vitoria Brasil											
Paranapuã	615	8,276	—	160	15	107	160 (15)	—	—	—	15
Sta. Albertina	629	8,791	—	77	11	7	64(9)	—	13(2)	—	16
Tres Fronteras	618	10,797	—	50	7	7.1	24(3)	6(1)	20(3)	—	16

入学就学状況		日系人会の有無 名称(加入者数)	日伯 学校 生徒数	平均地価(Cr\$)		入植 年数	主要農産物	備 考
卒業者数	在学数			農地 (a1q当)	宅地 (a,テ当)			
40	100	日伯文化協会		4万	2万~3万	57	野菜	
5	3			25万~ 3万	2万	50	野菜,コーヒー	
1	7			1万~ 2.5万		53	養鶏,米,ミカン	
10	5			1万~ 2.5万	1万	31	棉,雑作	
				2万		44	雑作	
						不明		
				1万~ 1.5万	15万	31	雑作	
						18		
	2			2万		30	雑作,棉	
	2			2万	0.5万~ 1万	20	牧畜,雑作	
2	1	日伯文化協会		2万	1万	25	" , "	
11	7			1.5万~ 2万	0.3万~ 0.6万	23	" , "	
13	22	日伯文化体育協会	30		0.8万~ 1.5万	33	養蚕,牧畜	
	1			1.2万~ 1.5万	0.25万 ~0.5万	19	雑作,コーヒー	
16	40	日本人会	33	1.5万~ 2万	1万~5万	30	牧畜,雑作	
1						20	牧畜,コーヒー	
	3			3万	0.5万	19	" , "	
					0.5万~ 0.6万	21	牧畜,米	
3	1			2.5万~ 3万		26	コーヒー	
2	11	文化協会		1.5万~ 2万	1万~3万	24	" , 牧畜	
150	100	日伯文化体育協会	45	2.5万~ 3万	0.5万~ 3万	25	牧畜,野菜	
6	10	日本人会		1.5万~ 2万		25	牧畜,雑作	
8	10	"		1.5万~ 2万	0.3万~ 1.5万	25	コーヒー	
10	12			1.5万~ 2万	0.3万~ 1.5万	40	牧畜	
						50	"	

(16) 奥アララクアラ線

郡名	spからの距離	当該地域の総人口	55年調査時の日系人人口	調査時の日系人人口	戸の戸数	戸当たりの家族数	日系人の構成状況				有資格者数
							戦前	戦後	二世～	不明	
Sta. Fe do Sul	624	19,076	1,386	800	100	8	288 (36)	10	512 (64)	1	350
Marinópolis		6,492		315	45	77	252 (36)		63 (9)		20
Palmeira do Este		13,801									
計		50,807	10,781	6,891	1,187	5.9	4,131 (703)	256 (46)	2,504 (438)		1,645

入学状況		日系入会の有無 名称(加入名数)	日勤 学校 生徒数	平均地価(Cr S)		入植 年数	主要農産物	備 考
卒業 名数	在学 生数			農地 (a1q当)	宅地 (ロット当)			
10	15	文化体育協会		2万		35	牧畜,雑作	コーヒー
15	20	日本人会		18万~ 22万		25	カブヤー,雑作	
							" , "	
303	372		108					

(17) 奥ノロエステ線地区

郡名	駅からの距離	当該地区の総人口	58年選出時の 日系人人口	開立時の 日系人人口	左の 戸数	1戸 当りの 家族数	日系人の構成状況				自 治 者 数
							戦前	戦後	二世～	不明	
Pereira Barreto	627	70,707	3,516	1,540	385	4	1,120	16(4)	101(11)		600
Andradina	662	64,249	2,300	1,095	219	5	不明	不明	不明	1,095(219)	450
Três Lagoas	745	71,716	233	400	80	5	150(30)	50(10)	200(40)		300
Castilho		19,075	402	180	30	6	108(18)	-	72(12)		70
Guaraçai		8,342	1,135	630	90	7	595(85)	-	35(5)		280
Murutinga do Sul		4,405	117	50	10	5	不明	不明	不明	50(10)	不明
Mirandópolis	614	19,389	1,108	1,200	240	5	"	"	"	1,200(240)	"
Aliança				2274	202	113	1,998(158)	80(16)	196(28)		531
Lavinia	604	68,24	629	300	53	57	260(46)	5(1)	35(6)		200
Valparaíso		11,982	1,204	120	70	6	210(35)	6(1)	204(34)		180
Guararapes	564	19,230	2,948	1,000	191	52	不明	不明	不明	1,000(191)	300~400
Araçatuba	536	125,707	6,231	8,200	1,300	63	2,000(400)	75(15)	6,125(885)		4,250
Birigui	525	38,628	1,159	985	197	5	700(140)	35(7)	250(50)		450
"				100	20	5	45(9)	5(1)	50(10)		25
Corrego Seco		5,046		145	29	5	85(17)		60(12)		不明
Bilac		4,574	1,509	325	65	5	175(35)		150(30)		120
Penapolis	505	38,056	897	650	130	5	385(77)	15(3)	250(50)		300
Clementina		4,009	1,869	105	21	5	100(20)		5(1)		25
Santópolis de Aguipe		2,737		250	50	5	160(32)	5(1)	85(17)		100
Braúna		3,830	234	80	15	53	不明	不明	不明	80(15)	20
Glicério		3,937	55	35	7	5	25(5)		10(2)		15
It		522,113	28,876	19,964	3,404	59	8,116(1,652)	292(59)	7,831(1,208)	3,125(675)	8,316

入学状況		日系人会の名称(加入者数)	日 語 学 校 生 徒 数	平均地価 (Cr \$)		入 植 年 数	主 要 農 産 物	備 考
卒業 者 数	在 学 生 数			農 地 (a1q当)	宅 地 (ロッチ当)			
250	320	文化体育協会	360	2万~3万	5万~7万	46	牧畜	
不明	不明	"	40	不明	不明		"	
7	30	日 本 人 会		0.5万~ 0.7万	20万	60	"	
4	5	文 化 協 会		2万	0.3万~ 0.4万	30	棉,米	
30	50	連 合 文 化 協 会		1.5万~ 2万	不明	40	牧畜,野菜	
不明	不明			不明	"	不明	野菜,コーヒー	
"	"	文化体育協会	100	2万	"	40	牧畜	
46	73	文 化 協 会	100	2万~25万	"	50	雑作,鶏	
12	13	日 本 人 会	45	2万	3万	44	米	
18	30	文 化 協 会		2万	不明	50	野菜,コーヒー	
40	35	"	10	2万~3万	1万 (16x40m)	47	牧畜,鶏	
170	260	"	不明	1.5万~ 2万	3万~4万 (10x30m)	60	牧畜	
46	40	"	60	不明	不明	56	牧畜,野菜	
6	6	日 本 人 会	20	"	"	50	野菜,果樹	
6	4	"	35	"	"	50	棉,米	
6	2	連 合 日 本 人 会		1.8万~ 2.3万	2.5万 (16x40m)	57	コーヒー, とうもろこし	
40	60	日 本 人 会		1.5万~ 2万	10万 (12x44m)	60	コーヒー,野菜	
5	3	"		2.7万	2万~6万 (15x20m)	35	コーヒー,雑作	
6	20	"	50	2万	0.2万 (16x20m)	不明	牧畜,雑作	
5	7			不明	不明	40	棉,雑作	
1	11			2万	1.5万~2万 (22x22m)	不明	鶏	
698	969		850					

イ. パラナ州地区別集計表

地区名	当該地区の総人口	58年調査時の日系人口	調査時の日系人口	同左戸数	左の戸当りの家族数	日系人の構成状況			
						戦前	戦後	二世～	不明
1. 旧北部	397,207	5,573	3,108	572	5.4	1,956 (318)	173 (31)	761 (182)	215 (41)
2. 新北部	210,392	6,778	1,972	358	5.5	950 (153)	23 (4)	989 (198)	10 (3)
3. 最新北部	358,620	10,805	5,431	957	5.7	3,420 (566)	149 (27)	1,835 (359)	30 (5)
4. マリンガ周辺区	735,665	9,153	16,136	2,981	5.5	2,328 (392)	216 (38)	2,272 (439)	11,620 (2,112)
5. 極西部	1,312,042	2,217	6,603	1,251	5.3	2,623 (458)	610 (116)	3,025 (612)	345 (68)
6. クリチバ周辺区	1,233,102	4,297	9,700	2,217	1.3	972 (179)	639 (127)	589 (111)	7,500 (1,800)
7. ロンドリーナ周辺区	1,116,129	37,118	35,865	6,955	5.2	13,172 (2,982)	1,517 (297)	14,993 (2,404)	6,183 (1,272)
8. 他地区			4,640	1,000					4,640 (1,000)
合計	5,393,157	75,971	79,118	15,324	5.2	25,121 (6,018)	3,327 (610)	21,467 (4,335)	25,903 (5,301)

有権者数	大学就学状況		日系人会の有無	日語学校生徒数	調査地区内の日系人比率	主要農産物
	卒業者数	在学学生数				
1,159	109	75	10ヶ所	45	0.8	大豆, 小麦, 養鶏, コーヒー
747	68	78	9	-	0.8	大豆, 小麦, コーヒー, さとうきび
2,080	557	436	13	521	1.5	コーヒー, 牧畜
5,002	153	126	12	441	2.2	コーヒー, 大豆, 小麦
2,213	120	161	11	325	0.5	大豆, 小麦, コーヒー
1,822	431	389	5	278	0.8	野菜, 馬鈴薯, 大豆, 小麦
15,859	1,327	1,377	23		3.2	コーヒー, 大豆, 小麦, 棉
1,800						未調査のため聞き込み推定数
28,882	2,765	2,612	83	2,684	1.5	

(1) 旧 北 部

郡 名	SPからの距離	当該地区の総人口	58年調査時の日系人口	調査時の日系人口	同左戸数	同左戸当りの家族数	日系人の構成状況			
							戦前	戦後	二世～	不明
Cambara'	137	27,918	1,039	420	67	6.3	267 ^人 (36)	18 ^人 (8)	105 ^人 (23)	
Andira	456	21,811	247	287	45	6.4	131 (16)	18 (3)	135 (26)	
Jacarepinho	428	37,976	215	110	25	4.4	70 (15)	-	40 (10)	
Sto Antonio da Platinha	447	42,004	353	100	21	1.2	74 (17)	-	26 (7)	
Joaquim Tavora	431	14,413	482	80	21	3.8	25 (5)	-	55 (16)	
Guapirama		5,938	-	220	36	6.1	187 (28)	1 (1)	32 (7)	
Carlopolis	408	18,043	906	600	100	6	508 (82)	72 (13)	20 (5)	
Quatingua'	441	7,015	130	60	12	5	23 (3)	7 (1)	30 (8)	
Siquerra Campos	463	18,117	35	12	3	1	12 (3)	-	-	
Vencastlau Bráz	482	18,126	810	298	51	5.5	191 (28)	22 (4)	85 (22)	
Santana do Itarere'		8,707	-	195	36	5.4	-	-	-	195 (36)
Senges'	388	13,646	-	20	5	4	-	-	-	20 (5)
Tomazina	480	23,108	61	40	7	5.7	36 (6)	-	14 (1)	
Pinhalao	192	7,328	15	6	1	6	-	-	6 (1)	
Ibaiti	519	36,555	143	190	46	1.1	110 (25)	-	80 (21)	
Figueira	555	20,567	103	60	12	5	32 (5)	-	28 (7)	
Congoninhos	549	20,117	100	75	13	5.8	46 (6)	5 (1)	21 (6)	
Nova Fatima	530	12,197	257	150	28	5.4	122 (22)	-	28 (6)	
Sto Antonio do Paraíso		7,756	-	50	10	5	30 (6)	-	20 (4)	-
Riberao do Pinhal		20,786	274	100	21	4.8	69 (12)	-	31 (9)	
Abatia		14,986	103	35	6	5.8	20 (3)	-	15 (3)	
小 計		397,207	5,573	3,108	572	5.4	1,956 (318)	173 (31)	764 (182)	215 (41)

有権者数	大学就業状況		日系人会の名称 (加入者数)	日語 学校 生徒数	平均地価(CR\$)		人権経 過年数	主要農産物	備 考
	卒業 者数	在学 生数			農地 (a/q)	宅地 (ロット数)			
220	18	13	日伯文化協会 (57)	45	5 万	7千~1万	61	大豆, 小豆	
75	15	2	(amalaに合併)			1万~2万	不明	*	
30	6	3	日本人会 (19)	-	不明	不明	11		
40	3	3	" (12)	-	2 万	7 万	29	ミーリオ, パタタ フェイジョン	
40	16	10	" (21)	-	不明	不明	44	養鶏, 雑作, 牧畜	
80	10	4	" (31)	-	2万~3万	5 万	31	雑作, 養鶏, 牧畜	
230	12	15	文化体育協会 (80)	-	25万~ 1万	2万~3万	11	雑作	ダム建設により 1地の収収があり, 転耕者が出た。
20	不明	不明	なし	-	2 万	1万~ 15万	17	コーヒー, 養鶏, 雑作	
4	1	1	"	-	不明	不明	16	野菜	
95	3	3	日本人会	-	1万~1万	2 万	38	養鶏, 雑作, トマト, ピメントン	
55	不明	不明	"	-	不明	不明	不明		
8	-		なし	-	"	"	"		
20	10	3	"	-	2万~ 25万	3 万	38	雑作, ブドウ	
2	1	-	"	-	2 万	15万~ 2万	不明		
65	4	11	日本人会		6万~7万	55万	18	コーヒー, 雑作, 養鶏	
25	-	-	なし	-	1 万	1 万	35		
25	2	1	"	-	25万~ 35万	5千~1万	21	大豆, 小豆, 養鶏 養蚕	
60	8	6	日本人会	-	1万~6万	2 万	36	コーヒー, 大豆, 小豆, 養鶏	
18	不明	不明	なし	-					
35	不明	不明	"	-	5 万	5千~ 1.5万	20		
12	"	"	"	-					
1,159	109	75		15					

(注) 地区別は I.B.G.E の区分をほぼ基準とした。

(2) 新 北 部

郡 名	SPか らの距離	当該地区 の総人口	58年調 査時の日 系人口	調査時の 日系人口	同左 戸数	同左戸 当りの 家族数	日系人の構成状況										
							戦前	戦後	二世～	不明							
Sertanopolis	57km	19,087	1,201	50	10	5	12 (2)	-	28 (5)	10 (3)							
Belavista do Paraiso	600	19,577	401	110	25	4.4	20 (4)	-	90 (21)	-							
Primeiro do Maio	603	27,543	272	130	30	4.3	20 (4)	6 (1)	104 (25)	-							
Alvorada do Sul	622	20,626	267	120	19	6.3	65 (9)	5 (1)	50 (9)	-							
Porecatu	671	23,973	79	37	7	5.3	30 (5)	-	7 (2)	-							
Centenário do Sul	672	16,987	383	120	22	5.5	90 (16)	-	30 (6)	-							
Lupinopolis Cafeara Santo Inacio		5,115 4,213 7,267	261 91 111	60	10	6	31 (5)	-	30 (5)	-							
Jaguapitao	622	11,507	228								50	10	5	30 (5)	-	20 (5)	-
Daiwa	614										60	9	6.7	20 (3)	-	40 (6)	-
Astorga	638	26,957	827	310	67	5.1	201 (36)	6 (1)	130 (30)	-							
Akebono	646			80	11	7.3	45 (6)	-	35 (5)	-							
Igaracu	661	8,545	446	40	7	5.7	18 (3)	-	22 (4)	-							
Angulo	668			10	2	5	6 (11)	-	1 (1)	-							
Munhoz de Melo	668	7,917	391	40	7	5.7	15 (2)	6 (1)	19 (4)	-							
Fernao-dias	661			60	11	5.5	25 (5)	-	35 (6)	-							
Santa Fe'	684	10,025	291	200	35	5.7	120 (19)	-	80 (16)	-							
Lobato	701	5,381	307	80	11	7.3	40 (5)	-	40 (6)	-							
Colorado	702	11,072	1,013	250	11	6.1	105 (15)	-	145 (26)	-							
Alto Alegre	691			60	11	5.5	20 (3)	-	40 (8)	-							
Pavens				15	3	5	-	-	15 (3)	-							
S.Joao do Caiua'	732	8,540	197	60	10	6	35 (5)	-	25 (5)	-							
小 計		240,392	6,778	1,972	358	5.5	950 (153)	23 (1)	989 (198)	10 (3)							

有権者数	大学就学状況		日系人会の有無 名称 (加入者数)	日語 学校 生徒数	平均地価 (CR\$)		入植経 過年数	主要農産物	備 考
	卒業 者数	在学 生数			農地(alq)	宅地 (ロット数)			
20	不明	不明	なし	-	4万~6万	5万	40	大豆, 小麦, さとうきび	3戸10人は配偶 者が白人
50	8	3	文化協会(15)	-	7万~ 10万	3.5万~ 5万	30	大豆, 小麦 コーヒー	
60	7	2	日本人会(30)	-	9万~ 10万	2万~6万	19	大豆, 小麦 コーヒー	
40	5	12	日本人会	-	8万~ 10万	10万~ 15万	30	大豆, 小麦 コーヒー	
12	不明	不明	なし	-	6万	2万~6万	20	大豆, 小麦, コー ヒー, さとうきび	
60	2	1	日本人会	-	10万	3万	28	大豆, 小麦, 棉, さとうきび	
20	不明	不明	なし	-	不明	不明	-		
20	-	1	なし	-	6万~9万	2万3千	17	大豆, 小麦	
35	5	4	なし	-	6万~7万	-	26	コーヒー, 小麦, 養蚕	
130	16	25	日本人会	-	1万~5万	3万~ 10万	28	コーヒー, 大豆, 小麦	
25	3	1	あけぼの 日本人会	-	5万	-	28	コーヒー	
15	2	1	なし	-	5万	1万~ 1.5万	52	大豆, 小麦	
4	1	-	なし	-	不明	-	30		
10	1	1	なし	-	4万~5万	1万	25	コーヒー	
20	-	10	なし	-	5万	5千	30	コーヒー, 養蚕	
60	2	6	日本人会	-	3万~ 4.5万	1万~ 1.5万	25	雑作, コーヒー	
20	-	2	日本人会	-	4万~5万	1万~ 1.5万	26	コーヒー, 雑作, 牧畜	
100	11	7	日本人会	-	3.5万~ 5万	3万~8万	28	コーヒー, 牧畜	
20	-	-	なし	-	5万	-			
6	-	-	なし	-	5万	-	26		
20	5	2	なし	-	3.5万	5千~6千	25	コーヒー, 雑作, 牧畜	
717	68	78		-					

(3) 最新北部

郡名	SPからの距離	当該地区の総人口	58年調査時の日系人口	調査時の日系人口	同左戸数	同左戸当りの家族数	日系人の構成状況			
							戦前	戦後	二世～	不明
Paranavaí	772	67,951	2,218	1,800	285	6.3	1,170 (177)	30 (6)	600 (102)	-
Guairacá	809	6,614		95	18	5.3	18 (3)	15 (3)	62 (12)	-
Terra Rica	812	15,051	190	320	53	6.0	210 (31)	10 (2)	100 (20)	-
Ademar de Barros	852		100	100	16	6.3	50 (7)	-	50 (9)	-
Diamante de Norte	860	16,310		190	31	6.1	160 (25)	6 (1)	21 (5)	-
Nova Londrina	812	16,414	130	220	10	5.5	171 (31)	6 (1)	40 (8)	-
Loanda	862	22,513	286	380	63	6.0	280 (41)	25 (4)	75 (18)	-
St. Isabel do Ivaí	874	25,144	185	200	10	5	78 (11)	12 (2)	110 (24)	-
St. Cruz do Monte Castelo	882	15,495	51	45	9	5	37 (7)	-	8 (2)	-
Paraíso do Norte	799	17,897	702	111	25	4.6	69 (11)	-	45 (11)	-
Rondon	811	29,768	377	65	9	7.2	61 (8)	1 (1)	-	-
Nova União	819	17,201	-	100	20	5	70 (13)	-	30 (7)	-
São Carlos do Ivaí	773	6,961	238	35	5	5.8	18 (2)	5 (1)	12 (3)	-
Nova Bilac	758	10,116	-	160	32	5	100 (19)	-	60 (13)	-
Florai	739		836	100	19	5.3	35 (6)	-	65 (13)	-
São Inge	753	16,593	513	110	21	5.2	70 (13)	6 (1)	31 (7)	-
Nova Esperança Mandaguacú Castelo Branco	728	31,091	2,712	1,050	210	5	610 (125)	30 (5)	380 (80)	-
		21,095	200	30	5	6	-	-	-	30 (5)
Altópolis	717	16,310	644	320	55	5.8	180 (30)	-	140 (25)	-
小計		358,620	10,805	5,134	957	5.7	3,420 (566)	119 (27)	1,835 (359)	30 (5)

有権者数	大学就学状況		日系人会の名称 (加入者数)	日本語 学校 生徒数	平均地価 (CR\$)		人植経 過年数	主要農産物	備 考
	卒業 者数	在学 生数			農地 (a/q)	宅地 (ロット数)			
1,000	300	300	文化体育協会 (235)	310	5 万	2万~8万	25	コーヒー, 牧畜	
35	2	不明	なし	-	3万~8万	5千~ 1.5万	25	コーヒー, 牧畜	
100	10	5	文化協会 (53)	30	4万~5万	10万	25	コーヒー	
30	不明	不明	日本人会 (16)	-	7 万	1 万	23	コーヒー, 牧畜	
85	1	3	文化協会 (31)	-	4万~ 15万	15万~ 3万	21	コーヒー, 牧畜	
50	3	15	体育文化協会 (10)	-	3 万	5千~3万	21	コーヒー, 牧畜	Hauna do sul を含む
120	8	16	文化体育協会 (63)	70	35万~ 1万	3万~ 10万	25	コーヒー, 牧畜	
80	4	12	親睦会 (21)	-	2万~3万	2 万	23	雑作, コーヒー, 牧畜	
12	1	不明	なし	-	不明	不明	23	コーヒー	
45	3	2	日本人会 (22)	-	35万	5千~2万	25	雑作, 牧畜	Tamboara も含む
20	6	6	なし	-	3万~7万	2万~5万	23	コーヒー, 牧畜	Projeto のモデルケース地区
30	5	6	日本人会 (15)	-	不明	不明	23	コーヒー	
10	-	1	なし	-	5万~6万	2 千	25	コーヒー, 牧畜	周辺の牧畜化によ る転耕が目立つ
60	不明	不明	日本人会 (32)	15	5 万	2 万	26	コーヒー, 雑作	
40	4	2	なし	-	3 万	1 万	25	コーヒー, 雑作	
35	3	8	日本人会 (13)	-	6 万	15万~ 2万	28	大豆, 小麦, 菜豆	
190	200	50	文化体育協会	70	3万~6万	5万~ 20万	27	雑作, ブドウ	
8	不明	不明	なし	-	5 万	不明	不明		
130	7	10	文化体育協会	26	3万~6万	5千~5万	27	雑作	
2,080	557	436		521					

(4) マリンガ周辺区

郡名	SPからの距離	当該地区の総人口	58年調査時の日系人口	調査時の日系人口	同左戸数	同左1戸当りの家族数	日系人の構成状況			
							戦前	戦後	二世～	不明
Marialva	655	43,139	1,174	750	136	5.5	170 (86)	30 (5)	250 (15)	-
Maringua	681	153,180	5,522	11,180	2,087	5.5	-	-	-	11,180 (2,087)
Palcandu	689	11,132	-	40	7	5.7	26 (4)	4 (1)	10 (2)	-
Floresta	722	7,630	-	300	39	7.7	185 (22)	20 (3)	95 (11)	-
Iambe'	741	17,360	-	90	14	6.4	31 (4)	-	56 (10)	-
Engenheiro Beltrao	750	33,542	19	130	21	6.2	40 (5)	10 (2)	80 (11)	-
Peabiru	767	31,950	197	150	25	6	50 (8)	-	100 (17)	-
Campo Mourao	784	103,330	616	790	132	6	255 (10)	25 (4)	510 (84)	-
Jantópolis	811	30,075		90	15	6	24 (3)	16 (3)	50 (9)	-
Gois-Ere	875	100,360	90	1,140	227	5	665 (127)	55 (10)	420 (90)	-
Parana' Doeste	859	-	-	45	7	6.1	7 (1)	13 (2)	25 (1)	-
Moreira Sales	853	31,835	-	32	6	5.3	27 (4)	-	5 (2)	-
Mariluz	852	30,501	-	135	26	5.2	61 (10)	6 (1)	68 (15)	-
Cianorte	764	70,015	172	934	170	5.5	351 (56)	17 (3)	453 (91)	110 (20)
Jussara	749	11,267	278	110	18	6.1	70 (11)	5 (1)	35 (6)	-
Terra Boa	775	26,151	153	190	16	4.1	60 (11)	15 (3)	115 (32)	-
Araruna	798	30,895	32	30	5	6	-	-	-	30 (5)
小計		735,665	9,153	16,436	2,981	5.5	2,328 (392)	216 (38)	2,272 (139)	11,620 (2,112)

有権者数	大学就学状況		日系人会の有無 名称 (加入者数)	日語 学校 生徒数	平均地価(CR\$)		入植経 過年数	主要農産物	備考
	卒業 者数	在学 生数			農地 (a1q)	宅地 (ロツテ数)			
230	20	20	文化体育協会	-	5万~7万	2万~3万	39	コーヒー	
3,200	不明	不明	文化協会	250	7万~ 10万	5万~ 100万	31	大豆, 小麦	戸数多いため構 成状況は不明
15	3	-	なし	-	10万	3万	21	コーヒー, 養鶏	マリンガの大部分住 宅地となりつある
100	13	6	日本人会	-	7万~9万	5千~ 1.5万	25	大豆, 小麦	
30	2	5	日伯文化協会		7万	5千~5万	23	大豆, 小麦	
40	-	2	日本人会	-	5万	2.5万~ 8万	24	大豆, 小麦	
50	20	20	日本人会	-	3万~5万	1万~ 30万	26	コーヒー, 大豆, 小麦	
350	30	10	日本人会(33)	70	4万	3.5万~ 30万	24	大豆, 小麦, 養鶏	
30	1	1	なし	-	3万	5千~1万	18	棉, 大豆, 小麦	
390	25	20	日系文化 体育協会	50					
11	-	-	なし	-			18	棉, 大豆, 小麦	
8	-	-	なし	-			不明		
40	4	5	日本人会	-	3万~1万	3千~ 1.5万	24	棉, 大豆, 小麦 コーヒー	
100	16	30	文化体育協会	-	3万	5万~ 30万	22	コーヒー, 雑作, 牧畜	
40	11	6	文化協会	31	1万~5万	1万~5万	25	コーヒー 大豆, 小麦	
65	8	1	文化体育協会	40	1万	2千~8万	23	コーヒー, 大豆, 小麦	
不明	不明	不明	なし	-					
5,002	153	126		141					

(5) 極西部

郡名	SPからの距離	当該地区の総人口	58年調査時の日系人口	調査時の日系人口	同左戸数	同左1戸当りの家族数	日系人の構成状況			
							戦前	戦後	二世-	不明
Cruzeiro Doeste	823	19,835	1,789	580	97	6	272 (13)	28 (5)	280 (49)	-
Umuarama	817	158,790	-	1,370	274	5	580 (101)	170 (33)	620 (137)	-
Maria Helena	867	51,578	-							
Xambre	885	26,257	-	110	19	58	-	-	-	110 (19)
Ivate	897	-	-							
Ipora	899	95,357	-	300	60	5	88 (18)	12 (2)	200 (10)	-
Guaira	965	17,182	378	880	171	51	350 (66)	150 (29)	380 (79)	-
Terra Roxa do Oeste	987	55,268	-	303	11	71	128 (16)	25 (4)	150 (21)	-
Assis Chateaubriand	961	113,667	-	750	119	50	350 (61)	80 (15)	320 (70)	-
Jesuita	917	61,160	-	175	29	6	68 (10)	22 (1)	85 (15)	-
Nova Aurora	917	14,197	-	110	25	56	52 (8)	2 (1)	66 (12)	20 (1)
Ubirata	869	53,212	-	380	75	51	221 (15)	16 (3)	140 (27)	-
Cascavel	936	130,931	9	600	120	5	195 (35)	20 (5)	385 (80)	-
Toledo	977	100,356	61	100	68	5.9	158 (18)	38 (7)	201 (43)	-
Vera Cruz do Oeste	996	33,518	-	70	12	5.8	20 (3)	-	50 (9)	-
Matelandia	1,003	35,173	-	110	20	7	65 (8)	15 (2)	60 (10)	-
Sao Miguel do Iguacu Aurora do Iguacu	1,035	36,136		170	35	1.9	-	-	-	170 (35)
Foz do Iguacu'	1,071	49,538	10							
Guarapuava	692	131,616	-	190	46	11	73 (20)	32 (6)	85 (20)	-
Palmas	1,029	31,338	-	15	10	1.5	-	-	-	15 (10)
小計		1,312,012	2,217	6,603	1,251	5.3	2,623 (158)	610 (116)	3,025 (612)	315 (68)

有権者数	大学就学状況		日系人会の有無 名称 (加入者数)	日語 学校 生徒数	平均地価 (CR\$)		入植経 過年数	主要農産物	備 考
	卒業 者数	在学 生数			農地 (a/q)	宅地 (ロツテ数)			
210	12	39	文化体育協会	70	3万~ 10万	1万~3万	24	大豆, 小麦	
450	30	50	"	100	4万~5万	3万~ 15万	20	コーヒー, 雑作, 牧畜	
不明	不明	不明	なし	-	不明	不明	不明		
100	1	6	日伯文化協会	-	2万~3万	1万~3万	21	コーヒー	
350	8	8	文化協会	10	4万	5万~6万	22	大豆, 小麦	
100	2		日本人会	-	7万	3万~ 10万	20		
280	35	20	文化協会	50	5万~8万	8万~ 25万	16	大豆, 小麦	
60	1	1	日本人会	-	5万~8万	15万~ 3万	16	コーヒー, 大豆, 小麦	
13	1	2	なし	-	1万	25万	13	大豆, 小麦	1戸20人住居 の記載者
115	3	6	中央日本人会	30	4万~5万	2万~7万	20	大豆, 小麦	
220	13	15	日本人会		3万	25万~ 3万	16		
135	5	4	"	35	3万~5万	10万~ 20万	19		
25	5	3	なし	-	3万	2万	11	コーヒー, 大豆, 小麦	
45	1	1	"	-	3万~5万	5千~1万	19	バナナ, 大豆, 小麦	
不明	不明	不明	"	-	不明	不明	不明		
				-					
50	3		日本人会	-	2万	3万	13	馬鈴薯, 米, 大豆, とうもろこし	
不明	不明	不明	なし	-	不明	不明	1	バナナ, 馬鈴薯	
2,213	120	161		325					

(6) クリチーバ周辺区

郡名	SPからの距離	当該地区の総人口	58年調査時の日系人口	調査時の日系人口	同左戸数	同左戸当りの家族数	日系人の構成状況			
							戦前	戦後	二世～	不明
Castro	185	60,066	3	150	75	6	130 (20)	285 (45)	35 (10)	-
Ponta Grossa	524	173,106	84	560	110	4	170 (35)	290 (70)	100 (35)	-
Curitiba	408	856,298	3,031	7,500	1,800	4.2	-	-	-	7,500 (1,800)
Sao Mateus do Sul	552	25,815	-	10	9	4.4	-	16 (3)	21 (6)	-
Paranagua'	501	71,956	1,136	1,000	196	5.1	582 (109)	28 (5)	390 (82)	-
Morretes	418	42,861	40	150	27	5.6	90 (15)	20 (4)	10 (8)	-
小計		1,233,112	4,297	9,700	2,247	4.3	972 (179)	639 (127)	589 (111)	7,500 (1,800)

有権者数	大学進学状況		日系人会の有無 名称 (加入者数)	日語 学校 生徒数	平均地価 (CR*)		入植経 過年数	主要農産物	備 考
	卒業 者数	在学 生数			農地 (a/q)	宅地 (ロット数)			
100	3	20	出荷組合	118	25万	1万	9	馬鈴薯, 大豆, 人参, 小麦	コチア出荷組合 が日本人会を兼ねる
140	10	40	日本人会	30	2万	10万	44	大豆, 小豆, ソバ	
1,200	400	300	日伯文化協会	不明	5万~7万	50~ 400/m ²	67		
12	3	-	なし	-	6千~1万	1万~5万	不明	馬鈴薯	
320	15	25	日伯文化協会	100	1万	6万	60	野菜	
50	-	4	日本人会	-	5千~3万	8千~2万	60	野菜	
1,822	131	389		278					

(7) ロンドリーナ周辺区

郡名	SPからの距離	当該地区の総人口	58年調査時の日系人口	調査時の日系人口	向在戸数	向在1戸当りの家族数	日系人の構成状況			
							戦前	戦後	二世～	不明
Bandeirantes	175	42,063	1,329	1,250	250	5	400 (80)	100 (20)	750 (150)	-
Itambaraca'	187	12,602	372	124	23	5.4	92 (15)	1 (1)	28 (7)	-
Sta. Amelia	490	7,696	298	60	10	6	60 (10)	-	-	-
Sta. Mariana	488	21,668	919	350	60	5.8	145 (25)	17 (3)	188 (32)	-
Corneio Procópio	496	54,322	896	1,180	170	6.9	876 (127)	158 (23)	116 (20)	-
Uraí	522	17,230	2,953	1,088	227	4.8	900 (180)	28 (7)	160 (10)	-
Sertaneja	523	13,859	1,201	450	75	6	72 (12)	20 (3)	88 (15)	270 (45)
Assaí	535	57,290	8,996	6,185	925	6.7	310 (192)	63 (10)	5,719 (113)	63 (10)
S. Jerônimo da Serra	571	28,210	993	20	3	6.7	10 (1)	-	10 (2)	-
Cambe'	558	38,215	622	117	26	5.6	62 (11)	23 (1)	62 (11)	-
Jandaia do Sul	628	9,229	501	316	55	5.7	151 (27)	18 (3)	125 (22)	19 (3)
Mandaguari	640	35,211	716	550	110	5	385 (77)	15 (3)	-	150 (30)
Ibipora	542	29,151	483	600	120	5	305 (50)	75 (15)	220 (55)	-
Cambe	569	(38,215)	(622)	150	90	5	320 (60)	10 (8)	90 (22)	-
Rolândia	579	51,511	1,800	1,172	235	6.3	932 (105)	80 (16)	160 (114)	-
Arapongas	591	55,217	3,091	1,600	125	3.8	1,350 (375)	50 (10)	200 (10)	-
Apucarana	608	88,317	2,432	1,900	380	5	1,250 (220)	50 (10)	600 (150)	-
Rio Bom	653	12,921	-	10	7	5.7	15 (2)	15 (3)	10 (2)	-
Maua'	662	27,607	-	450	75	6	261 (39)	36 (6)	150 (30)	-
Faxinal	680	12,711	66	32	5	6.1	7 (1)	-	25 (4)	-
Ivaipora	717	85,085	-	365	73	5	120 (20)	15 (3)	215 (47)	15 (3)
Sao Joao do Ivaí	698	60,016	-	50	10	5	38 (7)	-	12 (3)	-
Sao Pedro do Ivaí	680	24,360	180	150	30	5	90 (15)	-	60 (15)	-
Bom Sucesso	658	14,679	226	100	20	5	45 (9)	5 (1)	50 (10)	-

有権者数	大学就学状況		日系人会の有無 名称 (加入者数)	日 語 学 校 生 徒 数	平均地価 (CPI)		人口経 過年数	主要農産物	備 考
	卒業 者数	在学 生数			農地 (a/q)	宅地 (ロット数)			
600	50	100	文化体育協会	60			50	コーヒー, 大豆, 棉, アルファルファ	
65	1	7	日本人会	23			42	棉, カフェー, さとうきび, 大豆	
18	2	1	"	-	802万 /a/q	3万/ 15×50m	28	コーヒー, 大豆, 棉	
150	25	10	文化協会	-	8 万	1 万	45	コーヒー, ふどう, 大豆, 小麦	
450	100	110	日本人会	50	5万~ 10万	3 万	17	コーヒー, 大豆, 小麦, 養蚕	
450	10	10	文化体育協会	25			50	ラミー, コーヒー, 大豆, 小麦, 養蚕	
160	2	5	日本人会	30	8 万	2万~ 2.5万	35	大豆, 小麦, コーヒー	
3,000	120	80	文化連合会	528	5 万	10万	44	大豆, 小麦, 棉, ふどう	
8	-	-		-					
45	4	1	IHクラブ		10万		44	コーヒー, 大豆, 小麦, ブドウ, ボンカン	
70	10	10	日本人会	30	7 万	5 万	32		
300	25	45	文化体育協会		3万~ 10万	3千~ 10万	32	コーヒー, 大豆, 小麦, 養蚕	
180	5	5	文化体育協会	25			16	コーヒー, 大豆, 小麦, ふどう, 養蚕	
250	20	30	文化体育協会		不明	不明	16	大豆, 小麦, コーヒー, 養蚕	
520	111	100							
600	5	1	文化体育協会	120	5 万	5万~ 20万		コーヒー, 大豆, 小麦, 雑作	
1,000	50	50	文化体育協会	93 (3校)	不明	不明	40	コーヒー, 大豆, 小麦, 養蚕, 雑作	
12	-	-		-	"	"	不明	コーヒー, 大豆, 小麦, 雑作	
150	2	5	連合日本人会	35	"	"	16	大豆, 小麦, トマト, 馬鈴薯, 果樹	
10	-	-		-	"	"	16	大豆, 小麦, コーヒー, 雑作	
120	6	4	文化体育協会	15	"	"	21	コーヒー, 大豆, 小麦, 雑作	
15	-	-		-	"	"	不明	コーヒー, 雑作	
40	-	-	日本人会	-	"	"	"	"	
25	2	2		-	"	"	19	コーヒー, 大豆, 小麦	

(7) ロンドリーナ周辺区

郡名	SPからの距離	当該地区の総人口	58年調査時の日系人口	調査時の日系人口	同左戸数	同左戸当りの家族数	日系人の構成状況			
							戦前	戦後	二世～	不明
Londrina	563	283,740	8,978	10,076	2,171	4.6	1,344 (925)	580 (126)	5,115 (1,112)	37 (8)
Londrina 近郊				490	88	5.6	255 (13)	35 (7)	200 (38)	-
Londrina 市内調整区				4,640	1,000	4.6	-	-	-	4,640 (1,000)
Tamarana				301	51	5.9	116 (15)	45 (8)	140 (28)	-
Guaravira				410	68	6.5	255 (39)	45 (7)	110 (22)	-
Marauilha				149	27	5.5	-	-	-	149 (27)
Guairaca'				139	28	5	-	-	-	139 (28)
Sao Luiz				78	14	5.6	-	-	-	78 (14)
Paiquere				75	11	5.4	-	-	-	75 (14)
Londrina 郊外				518	90	6.1	-	-	-	518 (90)
計		1,116,129	37,118	35,865	6,955	5.2	13,172 (2,982)	1,517 (297)	11,993 (2,404)	6,183 (1,272)

有権者数	大学就学状況		日系人会の有無 名称 (加入者数)	日語 学校 生徒数	平均地価(CR*)		入植経 過年数	主要農産物	備 考
	卒業 者数	在学 生数			農地 (a1q)	宅地 (ロット数)			
1,973	761	737	文化体育協会	不明	不明	不明		コーヒー, 大豆, 小麦	
189	3	5							
1,800	不明	不明							未調査のため推 定数
109	不明	不明	日本人会		4万~5万	3万	20	大豆, 小麦, ぶどう	以下はロンドンリ ーナ郡内
160	2	9	連合日本人会	40	6万	2万/ 15×30*	26	コーヒー, ラミー 大豆, ぶどう, 麦低	
51	2	5	日本人会						
68	不明	不明							
26	~	~	日本人会						
35	1	6							
210	5	33							
15,859	1,327	1,377		1,074					

ウ. マットグロッソ州地区別集計表

地区名	SPからの距離	当該地区の総人口	58年調査時の日系人口	調査時の日系人口	左の戸数	左の1戸当たりの家族数	日系人の構成状況			
							戦前	戦後	二世～	不明
カンボグランデ地区	1,039	190,100	1,173	8,182	1,623	5.2	3,520 (591)	1,106 (227)	3,850 (800)	6 (2)
南部マットグロッソ州	1,755	675,525	2,458	4,775	861	5.5	1,258 (208)	812 (111)	938 (192)	1,737 (320)
中部		555,978	896	2,719	501	5.4	1,095 (183)	777 (118)	465 (92)	382 (78)
計		1,421,603	7,527	15,976	2,988		5,873 (985)	2,725 (519)	5,253 (1,081)	2,125 (400)

有推 名数	大学就学状況		日系人会の有無	日 語 学 校 生 徒 数	調査地区別 の日系人比率	主 要 農 産 物	備 考
	卒 業 者 数	在 学 生 数					
3,003	302	857	1ヶ所	25		野菜、雑作、牧畜、 果樹、支那	
1,170	16	26	12	70		コーヒー、雑作、落花生 綿、牧畜、大豆、米	
697	29	71	5	74		米、大豆、とうもろこし、 雑作	
1,870	317	954	18	169			

(1) カンボグランデ地区

郡名	SPからの距離	当該地区の総人口	58年調査時の日系人口	調査時の日系人口	同左戸数	同左1戸当りの家族数	日系人の構成状況			
							戦前	戦後	二世～	不明
Campo Grande	1.039	180,361	4,010	7,900	1,500	5.3	3,300 (550)	750 (150)	3,850 (800)	-
Campo Grande周辺				420	84	5	220 (44)	200 (40)		
Varzea Alegre	1.084	9,739	163	162	39	4.2	-	156 (37)		6 (2)
計		190,100	4,173	8,482	1,623	5.2	3,520 (591)	1,106 (227)	3,850 (800)	6 (2)

有権者数	大学就学状況		日系人会の有無 名称	日語学校 生徒数	平均地価(CR\$)		人権経過 過年数	主要農産物	備考
	卒業者数	在学学生数			農地(a/q)	宅地 (ロット数)			
3,000	300	850	文化体育協会	25	4.8万 ~7.2万	2万~1万	66	野菜, 雑作, 牧畜	沖縄県人が70% を占めている。
					4.8万 ~7.2万			野菜, 雑作	
3	2	7			2.4万 ~4.8万		19	養鶏, 雑作, 果樹, 牧畜	
3,003	302	857		25					

(2) 南部マツトグロツソ州

郡名	SPからの距離	当該地区の総人口	58年調査時の日系人口	調査時の日系人口	同左戸数	同左1戸当りの家族数	日系人の構成状況			
							戦前	戦後	二世～	不明
Bataguacu'	700	12,677	1	19	11	4.5 (1)	16 (1)	-	33 (7)	-
Nova Andradina	850	16,113	-	263	55	4.8 (35)	175 (35)	24 (1)	61 (16)	-
Rio Brilhante	962	12,170	75	35	10	3.5 (1)	6 (1)	-	29 (9)	-
Dourados	1,028	102,802	1,838	2,188	383	5.7 (68)	455 (68)	308 (52)	325 (63)	1,100 (200)
(共栄)	1,051	-	-	211	29	7.3 (4)	40 (4)	124 (20)	47 (5)	-
Laranja Lima(Baixa)	1,058	-	-	76	12	6.3 (1)	30 (1)	38 (7)	8 (1)	-
Laranja Lima(Alta)	1,053	-	-	70	9	7.8 (5)	38 (5)	-	32 (4)	-
Miãa	1,078	-	-	29	5	5.8 (3)	15 (3)	14 (2)	-	-
Fatima do Sul (松原)	1,103	53,239	-	132	21	6.3 (2)	16 (2)	113 (18)	3 (1)	-
Vila Vicentina	1,088	-	-	192	30	6.4 (11)	92 (11)	72 (11)	28 (5)	-
Gloria de Dourados	1,108	52,905	-	191	33	5.8 (21)	111 (21)	36 (9)	11 (3)	-
Panambi'	1,053	37,231	-	54	7	7.7 (5)	42 (5)	12 (2)	-	-
Itapora	1,015	26,219	201	170	23	7.1	-	-	-	170 (23)
Cristalina	1,073	-	-	97	13	8.2 (1)	9 (1)	-	88 (12)	-
Café Pora	1,073	-	-	117	24	4.9 (9)	16 (9)	30 (7)	41 (8)	-
Carapo	1,085	33,631	-	101	16	6.3 (3)	27 (3)	-	74 (13)	-
Curupai	1,168	15,623	-	4	1	4 (1)	4 (1)	-	-	-
Naurai	1,173	29,799	-	324	62	5.2	-	-	-	324 (62)
Ponta Pora	1,152	14,310	-	109	26	4.2 (2)	4 (2)	71 (12)	21 (5)	13 (7)
Aquidauã	1,186	33,695	255	180	52	3.5 (21)	80 (21)	-	100 (31)	-
Miranda	1,251	21,692	49	53	14	3.4 (5)	19 (5)	-	31 (9)	-
Corumbá'	1,172	95,234	22	45	10	4.5	-	-	-	45 (10)
Cidrolândia	1,111	-	-	20	5	4	-	-	-	20 (5)
Anambai	1,138	29,286	-	15	3	5	-	-	-	15 (3)
その他		58,266	14	50	10	5	-	-	-	50 (10)
合計		675,525	2,458	1,775	861	5.5	1,258 (208)	812 (111)	938 (192)	1,737 (320)

有権者数	大学就学状況		日系人会の有無 名称	日本語 学校 生徒数	平均地価 (CR\$)		入植経 過年数	主要農産物	備 考
	卒業 者数	在学 生数			農地 (a/q)	宅地 (ロット数)			
10	2	-		-	15万~ 2万	1.2~2万 (10×30)	20	雑作	56年当時すでに約 30人は居住していた
140	2	7	文化体育協会	-	3万	5千~20万 (20×40m)	20	コーヒー, 雑作, 牧畜	
20	-	-		-	15万	5万 (12×50m)	48	大豆, 米	
700	不明	不明	日本人会	70	3万~ 35万	3~10万 (25×35m)	25	雑作	
20	"	"	共栄日本人会	有			24	雑作, コーヒー, マテ茶	
10	"	"	日本人会	-			24	大豆, 落花生	
10	"	"	"	-			22	雑作	Promissaoからの 再移住者が多い
10	"	"		-			16	米	
10	"	"	日本人会	-			24	雑作, コーヒー	
20	"	"	"	有			23	"	
25	"	"	"	-			21	落花生, 綿, 牧畜	
不明	"	"	"	-			23	落花生, 米, 大豆, 小麦	
不明	"	"	"	-			26	大豆, コーヒー	
25	"	"		-			23	コーヒー, 雑作	千野植民地からの転 移者が多い
25	"	"		-				コーヒー	
30	"	"		-					
不明	"	"		-			21	綿	
不明	"	"	日本人会	-			23	綿, 雑作, コーヒー	
15	2	-	"	-	不明	5~10万 (12×40m)	21		パプアニューギニア 地の通称が日本語に はパプアがある
80	8	18		-	12万	5万 (10×28m)	56	野菜, 牧畜	沖縄県人が多い
20	2	1		-			56	牧畜	鹿児島県人が多い
不明	不明	不明		-					
不明	"	"		-					
不明	"	"		-					
不明	"	"		-					MONTE IGUATE- SU BELLA VISTA の3区
1,170	16	26		70					

(3) マットグロッソ州中部地区

郡名	市の距離	当該地区の 総人口	'58年調査時の 日系人口	調査時の 日系人口	人の 戸数	人の戸 当りの 家族数	日系人の構成状況				自 体 名 数					
							戦前	戦後	二世～	不明						
Cuiaba	1,795	127,913	279	670	120	56	280 (118)	100 (31)	20 (6)	11	250					
Caceres	1,970	118,263	69	280	52	54	12(2)	268 (50)			30					
Poconé	1,912	22,387		6	1	6					6(1)					
Banado Bugu		29,471	6	10	1	10					10(1)					
Tangará							150	31	48	130 (27)	20(4)		不明			
Alto Paraguai		14,989		15	2	7.5	15(2)									
Rosario D'Osete		16,902	-	15	2	7.5	15(2)									
Nobres		4,194	-	59	8	7.4	55(7)				4(1)					
Capem		20,953	209	45	15	3	22(8)	13(5)	10(2)		15(3)					
Rio Feno										40	8	5				40(8)
Cinop																
Dom Aquino	1,660	22,593	-	70	15	4.7	20(3)	10(2)	40(10)		25					
Irenópolis	1,645	43,572		115	20	5.8	60(8)	10(2)	45 (10)		40					
Pedrapreta		82,205	172	570	95	6	390 (60)	80 (15)	100 (20)		49(7)					
Rondonópolis	1,606															
Coxim	1,480	22,555	-	28	6	4.7	16(3)	12(3)			7					
Dois Irmãos		11,400	157	227	48	4.7					227 (48)					
Sidrolândia	1,113								80	16	5				80 (16)	20
Maracaju		8,317	4	65	12	5.4		65 (12)			6					
Rio Negro		9,664	-	210	39	5.4	120 (21)	90 (18)			60					
計		555,978	896	2719	501	5.4	1,095 (183)	777 (148)	465 (92)	382 (78)	697					

入学就学状況		日系入会の有無 名称(加入者数)	日勤 学校 生徒数	平均地価(Cr S)		入植 年数	主要農産物	備 考
平文 者数	在学 生数			農 地 (a1q当)	宅 地 (ロッチ当)			
20	60	文化協会	42	0.5万~ 1.5万	0.9万~ 3万	28	野菜	
1	4	文化体育協会		0.3万~ 1万	1.5万~ 3万	23	雑作、牧畜	
							"、"	
				0.8万~ 1万		13	コーヒー、米	土地肥沃
				700/a1q				
				500~ 1,500/a1q		3		
				17万		8	ピーマン、野菜	
2	1					20	ゴム、 ピーマン	
				0.9万~ 1万		1	野菜、牧畜	
2	1			0.5万~ 1.5万	0.5万~ 2万	27	米、フェジョン	
1	1	日本人会		0.7万~ 1.2万		20	米、牧畜	
3		日本人会		1万~ 1.5万	0.5万	24	米、棉	
						30	雑作	
			32			16	コーヒー、 落花生、大豆	
						22	コーヒー、米	
							米、大豆	
	4	日本人会				22	米、とうもろこし	
29	71		74					

エ 三角ミナス及びゴイアス南部地区

部 名	km の距離	当該地区の 総 人 口	'58年調査時の 日系人人口	調 査 時 の 日系人人口	左 の 戸 数	左 の 戸 当りの 家族数	日系人の構成状況				自 治 者 数
							戦 前	戦 後	二世～	不 明	
		人	人	人	戸	人	人	人	人	人	人
(三角ミナス)											
Sacramento	485	25821	35	12	2	6	-	5(1)	70		5
Uberaba	482	147,698	558	280	15	6	40(8)	-	240 (37)		90
Uberlândia	597	146,539	184	370	72	5	170 (34)	5(1)	195 (37)		不明
Araguari	626	71,357	129	120	23	52	55(10)	5(1)	60(12)		30
計		391,415	906	782	142		265 (52)	15 (3)	502 (87)		125
(ゴイアス南部)											
Anápolis	1,193	131,457	266	300	77	39	145 (37)	75(20)	80(20)		90
Jaraguá	1,290	49,441	66	5	1	5	-	-	5(1)		2
Rialma	1,351	7,138	66	19	3	63	19(3)	-	-		5
Ceres	1,354	37,869	232	37	8	46	19(4)	4(1)	14(3)		9
Goiás	1,283	50,965	0	1	1	1	-	1(1)	-		-
Itaberaí	1,237	29,640	1	10	2	5	5(1)	-	5(1)		3
Goiânia	1,141	518,169	497	1,000	200	5	325 (65)	75 (15)	600 (120)		400~ 500
Inhumas	1,190	35,412	52	60	15	4				60(15)	不明
Nerópolis	1,174	9,169	149	40	8	5				40(8)	"
Trindade	1,159	26,461	41	50	10	5				50(10)	"
Palmeiras do Goiás	1,246	28,889	0	25		5				25(5)	"
計		924,910	1,370	1,547	330		513 (110)	155 (37)	704 (145)	175 (38)	509~ 609
合 計		1,316,325	2,276	2,329	472	4.9	778 (162)	170 (40)	1,206 (232)	175 (38)	634~ 734


大学就学状況		日系入会の有無 名称(加入者数)	日 語 学 校 生 徒 数	平均地価 (Cr \$)		入 植 通 年 数	主 要 農 産 物	備 考
卒業 者 数	在 学 生 数			農 地 (a1q当)	宅 地 (ロッチ当)			
人	人		人					
1	2			3万~4万	035万~1万	40	牧畜,米,野菜	
15	4	日伯文化協会		05~2万	3万~15万	50	"	
5	1			02~05万	不明	45	"	
1	3			25万~3万	09~2万	45	米,トマト	
22	10							
5	10	日伯文化協会		2万~3万	5万	不明	米,野菜	
0	0			不明	不明	"	米,牧畜	
7	2			0.5千	2.5万	25	"	
1	1			0.5千	2万	25	" , 野菜	
-	-			2.5万~3万	18万~2万	7	牧畜	
1	-			不明	不明		"	
50	50	日伯文化協会		5万~10万	1.4~1.5万	40	牧畜,野菜	
不明	不明			不明	不明		牧畜,野菜, ハナナ	
"	"			"	"		牧畜,果樹,野菜	
"	"			"	"		牧畜,野菜	
"	"			"	"		"	
64	63							
86	73							

3. 職業別就業状況

地区名	調査時の		職業別																		
			農業従事者(戸数)							非農業従事者(戸数)											
	日系人口	総戸数	自作	借地	分益	雇用	農場支配人	不明	専門的技術的	管理的	事務的	販売	漁業	業業	運通	輸信	技能工	単純労働	サービス	その他	無職
サンパウロ市近郊の一部	10,506	2,017	226	149				151	33		273	298	13	39	39		34	31	34	226	
モジ・ダス・クルーゼス	11,376	1,895	733	196	28	23	1	186	23	6	195	165	9	32	28	3	135	41	25	95	
スザノ	5,963	1,033	247	110	17	4		97	40	8	102	165	8	47	70	4	17	30	42	28	
セントラル線及北聖海岸	5,658	1,100	188	80		1		63	18		142	331	20	40	6		46	28	28	109	
南聖海岸	9,816	2,169	549	161				20	45		273	407	153	99	63		26	24	7	5	
ソロカバ周辺	18,202	3,155	1,396	251	8			480	1		242	548		55	1		80	60	33		
カッポン・ボニート・イタペーバ	2,875	572	244	43	5	2	1	67			12	58	2	21	15		10	19	10	63	
カンピナス, リオクラロ, アチバイア	15,689	3,376	132	59			1	137	61	1	164	228	4	18	38		39	14	43	90	
奥モジアナ	9,990	1,925	256	190	18	18		21	13		66	163		18			51	18	27	23	
アララクアラ線中部	6,772	960	380	63					1		19	76	1		10		17	13	11	369	
ノロエステ線中部	11,050	2,369	250	5				211	29	1	80	140		47	33		21	23	29	731	
ソロカバナ線中部	3,953	763	69	5			1	130	23		70	238	1	22	19		33	30	56	66	
奥ソロカバーナ線	13,476	2,430	696	34				12	4	1	31	74		7	7		20	9	3	1,526	
奥パウリスタ線	22,448	4,068	385	43	7	5		639	147	62	259	741	3	127	156	14	81	139	210	376	
奥アララクアラ線	6,891	1,187	298	44		5					183	344	3	33			51	32	49	135	
奥ノロエステ線	19,964	3,404	859	3	14	16		21	44	7	60	273	3	53	57	1	44	85	68	270	
マットグロッソ州中部	2,719	501	220	18	1	1			4		17	97	3	14	23		25	26		45	
マットグロッソ州南部	4,775	864	295	4			1	2	23		8	134		5	42		12	38	16	284	
三角ミナス及ゴイアス南部	2,329	472	118	23				26	22		49	84	1	7	12		23	15	35	54	
パラナ州ロンドリーナの一部	79,865	15,324	2,927	117	61	24	4	1,434	533	27	408	2,102	5	247	522	3	487	990	189	5,244	
計	264,317	49,584	10,425	1,598	159	99	9	3,697	1,064	113	2,653	6,666	229	931	1,141	25	1,252	1,665	915	9,739	

農業従事者 37.7% 非農業従事者 62.3%

(注) 77年調査時と今回調査時の日系総戸数と職業区分総戸数は全く不明の地区があるため一致しない。



4 地区別就業順位表

地区名	順位	戸数	1	2	3	4
ナンバウロ市近郊の一部		2,017	農業 (26.1%) 526戸	小売 298	会社員 257	運送 39
モジ・スザノ地区	(2,928)	"	(56.1) 1,643	会社員 166	運送 76	無職 64
セントラル線及び北豊海岸	1,100	"	(30.2) 332	小売 331	会社員 125	サービス 46
南豊海岸	2,169	"	(33.7) 730	会社員 263	漁業 153	フェイランテ 150
ソロカバ周辺区	3,155	"	(66.3) 2,092	小売 548	会社員 219	サービス 80
カッボン・ポニート	572	"	(63.3) 362	バー 21	八百屋 17	オフィレーナ 14
カンピーナス・アナパイヤ	3,376	"	(9.7) 329	会社員 153	バー 50	八百屋 43
奥・モジアナ	1,925	"	(26.1) 503	小売 112	会社員 66	サービス 51
アララクアラ中部	960	"	(46.2) 443	バー 26	メルカド 18	会社員 16
ノロエステ線中部	2,369	"	(19.7) 466	会社員 48	無職 29	バー 19
ソロカバ-ナ線中部	763	"	(26.9) 205	" 65	八百屋 62	無職 56
奥・ソロカバ-ナ線	2,430	"	(30.5) 742	" 25	バー 23	雑貨屋 18
奥・パウリスタ線	3,219	"	(26.5) 1,076	" 189	" 94	無職 84
奥・アララクアラ線	1,187	"	(29.5) 346	小売 342	会社員 151	サービス 51
奥・ノロエステ線	3,404	"	(26.8) 913	会社員 72	無職 68	運送 48
マツグロソ州中部	501	"	(49.3) 249	小売 97	サービス 25	" 14
マツグロソ州南部	861	"	(33) 284	雑貨 32	メカニコ 11	メカニコ 11
三角ミナス・ゴイアス南部	472	"	(35.1) 167	会社員 46	無職 35	バー 25
パラナ州 ロンドリーナの一部	2,226	"	(58.8) 1,310	商業 148	会社員 20	事務員 29
計		32,709	" 11,067	2987	1,199	858

(注) メルカド = 市場内にて野菜、果物、魚等を小売する商人

フェイランテ = フェイラにて野菜、果物、卵、魚等を小売する商人

オフィレーナ = 車修理工場、修理工も含む

セッコス・イ・モリヤード = 乾物屋、酒屋を併せたもの

アルマゼン

エンポーリョ } = 食料店

調査時の日系人総戸数と就業区分総戸数は全く不明の地区があるため一致しない。

5	6	7	8	9	10
サービス 34	無 職 34	製 造 27	建 設 26	公 務 16	不 動 産 4
各種卸売 メカニコ 22 29	製 造 業 19 外 交 員 17	メカニコ 19 八 百 屋 15	公 務 員 17 食 料 品 15	外 交 員 10 バ ー ル 13	雑 貨 店 22
運 送 40	無 職 28	公 務 17	漁 業 16	建 設 14	製 造 8
" 99	バ ー ル エンボローヨ 80	オ フィーナ 60	八 百 屋 59		
" 55	無 職 33	製 造 26	公 務 員 23	不 動 産 18	建 設 16
雑 貨 13	会 社 員 11	仲 介 業 11	無 職 10	運 送 8	
無 職 43	バ カード 26	写 真 屋 26	牧 師 24	フ ェイランテ 23	運 送 18
" 27	運 送 18	製 造 4			
食 料 品 11	八 百 屋 10	オ フィーナ 10	雑 貨 8	美 容 院 8	
牧 師 16	" 15	11	フ ェイランテ 10	写 真 屋 8	
食 料 品 50	バ ー ル 37	フ ェイランテ 38	運 送 22	" 13	洗 濯 屋 9
八 百 屋 14	理 髪 店 9	運 送 7	時 計 店 6	公 務 員 6	
" 68	オ フィーナ 66	セックス・イ・モリヤ ード 40	写 真 屋 35	時 計 店 29	牧 師 28
無 職 49	運 送 33	公 務 員 32	製 造 21	建 設 12	漁 業 3
雑 貨 31	バ ー ル 32	写 真 屋 29	八 百 屋 26	セックス・イ・モリヤ ード 24	精 米 20
公 務 員 12	会 社 員 5	オ フィーナ 5	不 動 産 5		
精 米 所 11	八 百 屋 5	電 気 修 理 4	薬 局 4	店 員 3	会 計 士 2
写 真 屋 18	八 百 屋 14	雑 貨 12	オ フィーナ 11	ア ルマゼン 9	精 米 店 9 9
オ フィーナ 22	運 送 22	牧 師 16	歯 科 5	建 設 5	大 工 5
667	514	409	343	219	153

(1) モジ・スザノ地区職業別就業状況集計表

郡名	S.P からの 距離	調査時の 日系人総 人口 (戸数)	職 業						
			農 業 従 事 者						
			自作	借地	分益	雇用農	農場 支配人	不明	専門的 技術的
モジ・ダス・クルーゼス		1,895	733 ^戸	196	28	23	1	186	18
スザノ		1,033	247	110	18	4	-	97	39
計		2,928	980	306	46	27	1	283	57

モジ・スザノ地区職業従事状況表

郡名	順位	戸 数	順位			
			1	2	3	4
モジ・ダス・クルーゼス		1,895	農 業 (61.58) 1.167	会社員 172	運 輸 32	無 職 26
スザノ		1,033	" (46.8) .476	" 91	" 44	" 38
計		2,928	" (56.11) 1.643			

*注

モジ地区の農業就業率は61.58%となるが、同地区には約900戸の未調査世帯が居住し、このほとんどは市内居住者で、農業には従事していないと思われる。この数を全戸数に含めてから農業就業率を計算すると、41.75%となる。(2地区全体戸数に地する農業就業率は、42.92%)

区 分											備 考
非 農 業 従 事 者											
管理的	事務的	販売	漁業 鉱業	運輸 通信	技能工	単純 労働	サービス	その他	無職	不明	
3	195	163	10	32	29	2	135	41	26	74	
5	104	159	8	44	73	4	28	21	38	34	.
8	299	322	18	76	102	6	163	62	64	108	

5	6	7	8	9	10	備 考
各種卸売 22	製造業 19	メカニコ 19	公務員 17	外交員 10	バザール 9	
メカニコ 29	外交員 17	キタンダ 15	エンボ-リヨ 15	バール 13	バザール 13	

(2) モジ・ダス・クルーゼス地区農業従事者集計表

整理 区	自作	借地	分益	雇用	支配人	その他
1	戸 9	戸 7	戸	戸 1	戸	戸 7
2	6	10				8
3	10	10		1		3
4	14	5				5
5	19	3	2			
6	10	10				5
7	18	3				3
8	10	9	1			4
9	12	2				10
10	17	5				2
11	19	2	2		1	
12	17	2				5
13	18					6
14	10	5				9
15	20	2				2
16	18	5		1		
17	18	3				4
18	13	1		7		3
19	14	4		3		3
20	18		2	1		3
21	9	4				11
22	11	2	1			10
23	21	3				
24	13	1	3			7
25	20	1				3

整理 区	自作	借地	分益	雇用	支配人	その他
26	戸 19	戸	戸 1	戸	戸	戸 4
27	20	2				2
28	12	12				
29	7	6	1			10
30	8	15		1		
31	12	9				5
32	17	4				3
33	18	3				3
34	15	6				3
35	18	3				3
36	20	3	1			
37	20	3	1			
38	15	6	3			
39	19		2			3
40	16	5	2	1		
41	12	4				8
42	9	2				13
43	12	2				10
44	15	5				4
45	17	2	4			1
46	19	2		3		
47	18	3	1	1		1
48	22		1	1		
49	9			2		
計 1,167	733	196	28	23	1	186


スザノ地区


整理 区	自作	借地	分益	雇用	支配人	その他
1	戸 16	戸 5	戸	戸		戸 3
2	13	7				4
3	7	7	2			8
4	17	3				4
5	22	2				
6	8	9		3		4
7	17	3				4
8	16	3				4
9	8	4	2			10
10	14	5				5
11	6	11				7
12	10	6	3			5
13	13	7				5
14	13	3	2	1		6
15	13	6	3			3
16	18	4	1			1
17	14	3	1			6
18	8	9	3			4
19	7	8				9
20	7	5				5
計 475	247	110	17	4	-	97

マリリア地区

整理 区	自作	借地	分益	雇用	支配人	その他
1	戸 24	戸	戸	戸		戸
2	20	1				3
3	18	4	1			1
4	23		1			
5	23		1			
6	21	1				2
7	6	2				16
8	10	2	1			11
9	10	4		5		5
10	12	6				6
11	3					5
計 248	170	20	4	5	-	49

地区名	自作	借地	分益	雇用	支配人	その他
計						
モジ	戸 733	戸 196	戸 28	戸 23	戸 1	戸 186
スザノ	475	247	110	17	4	-
マリリア	248	170	20	4	5	-
計	1,890	1,150	326	49	32	1





(3) パラナ州職業別就業状況

地区名	調査時の		職業							
	日系人口	戸数	農業従事者(戸数)							
			自作	借地	分益	雇用農	農場支配人	不明	専門的技術的	
(1) 旧北部	3,108	572	185	23	—	1	1	51	12	
(2) 新北部	1,972	358	137	6	—	—	1	66	11	
(3) 最新北部	5,434	957	251	—	3	—	1	146	46	
(4) マリंगा周辺区	16,136	2,981	260	40	—	8	—	111	62	
(5) 極西部	6,603	1,254	219	4	—	3	1	208	63	
(6) クリチーバ周辺区	9,700	2,247	91	17	8	7	—	143	39	
(7) ロンドリーナ周辺区	35,865	6,955	1,784	27	50	5	—	709	300	
合計	79,118	15,324	2,927	117	61	24	4	1,434	533	

区 分												備 考	
非 農 業 従 事 者 (戸 数)													
管理的	事務的	販 売	漁 業	業 業	運 送	輸 信	技能工	単 勞	純 働	サービ ス 業	その他		無 職
-	16	77	1	23	19	1	24	19	16	103			
-	3	68	1	7	19	-	19	11	7	2			
3	22	152	1	19	77	1	31	31	28	145			
-	49	125	1	22	57	-	26	39	12	2,169			
20	37	262	-	36	115	1	44	66	22	153			
4	76	195	-	12	37	-	40	14	40	1,524			
	205	1,223	1	128	198		303	810	64	1,148			
27	408	2,102	5	247	522	3	487	990	189	5,244			

パラナ州職業別就業状況地区別集計表

(1) 旧北部

郡名または入植地名	S. P. からの距離	調査時の日系人人口 (戸数)	職 業					
			農 業 従 事 者					
			自作	借地	分益	雇川農	農場支配人	不明
Cambara'	437km	120人(67戸)	31戸	—	—	—	—	—
Andira'	456	287 (45)	22	—	—	—	—	—
Jacarejinho	428	110 (25)	—	—	—	—	—	4
Sto Antonio da Platinha	447	100 (21)	—	—	—	—	—	1
Joaquin Tavora	431	80 (21)	2	1	—	—	—	—
Guapirama	449	220 (36)	34	2	—	—	—	—
Carlópolis	408	600 (100)	65	20	—	—	—	—
Quatingua	441	60 (12)	7	—	—	—	—	—
Siguerra Campos	463	12 (3)	1	—	—	—	—	—
Vencoalau Braz,	482	298 (51)	—	—	—	—	—	26
Santana de Itarere'	435	195 (36)	—	—	—	—	—	—
Senge's	382	20 (5)	—	—	—	—	—	—
Tomajina	480	40 (7)	—	—	—	—	—	6
Pinhalao	492	6 (1)	—	—	—	—	—	—
Ibaiti	519	190 (46)	2	—	—	1	—	—
Figueira	555	60 (12)	—	—	—	—	—	4
Congoninhos	549	75 (13)	—	—	—	—	—	5
Nova Fatima	530	150 (28)	16	—	—	—	1	—
Santoantonio do Paraiso	537	50 (10)	—	—	—	—	—	—
Ribeirão do Pinhal	478	100 (21)	5	—	—	—	—	—
Abatia	460	35 (6)	—	—	—	—	—	5
小 計		3,108 (572)	185	23	—	1	1	51

区 分												備考
非 農 業 従 事 者												
専門的 技術的	管理的	事務的	販 売	漁 業 漁 業	運 輸 運 輸	技能工	単 務 純 働	サービ ス	その他	無 職	不 明	
4戸	-	-	10戸	-	7戸	2戸	-	1戸	2戸	6戸	4戸	
3	-	1	4	-	2	2	-	1	-	-	10	
-	-	6	6	1	-	3	-	3	1	1	-	
-	-	-	7	-	1	1	-	-	2	6	6	
-	-	2	8	-	1	2	1	2	-	2	-	
-	-	-	-	-	-	-	-	-	-	-	-	
1	-	-	6	-	3	-	-	1	2	-	2	
-	-	-	2	-	1	1	-	-	1	-	-	
-	-	-	1	-	-	-	-	1	-	-	-	
-	-	4	2	-	5	3	-	3	1	-	10	
-	-	-	-	-	-	-	-	-	-	-	36	
-	-	-	-	-	-	-	-	-	-	-	5	
-	-	-	-	-	-	-	-	1	-	-	-	
1	-	-	-	-	-	-	-	-	-	-	-	
-	-	1	11	-	2	5	-	7	5	1	11	
1	-	1	6	-	-	-	-	-	-	-	-	
1	-	-	4	-	-	-	-	1	2	-	-	
1	-	-	6	-	1	-	-	1	2	-	-	
-	-	-	-	-	-	-	-	-	-	-	10	
-	-	1	3	-	-	-	-	2	1	-	9	
-	-	-	1	-	-	-	-	-	-	-	-	
12	-	16	77	1	23	19	1	24	19	16	103	

(2) 新 北 部

郡名または入植地名	S. P. からの距離	調査時の日系人口 (戸数)	職 業					
			農 業 従 事 者					
			自作	借地	分益	雇用農	農場支配人	不明
Sertanópolis	578km	50人(10戸)	3戸	-	-	-	-	-
Belavista do Paraíso	600	110 (25)	-	-	-	-	-	11
Primeiro do Norte	603	130 (30)	-	-	-	-	-	25
Alvorada do Sul	622	120 (19)	-	-	-	-	-	14
Porecatu	671	37 (7)	-	-	-	-	-	3
Centenário do Sul	672	120 (22)	18	-	-	-	-	-
Lupinópolis Cafeara		60 (10)	-	-	-	-	-	4
Santo Inácio								
Jaguapitã	622	50 (10)	-	5	-	-	-	-
Daiwa	644	60 (9)	9	-	-	-	-	-
Astorga	638	340 (67)	33	-	-	-	-	-
Akebono	646	80 (11)	10	1	-	-	-	-
Igaracú	661	40 (7)	2	-	-	-	-	-
Anglo	668	10 (2)	-	-	-	-	-	-
Munhos de Melo	668	40 (7)	4	-	-	-	-	-
Fernão dias	661	60 (11)	10	-	-	-	1	-
Santa Fe'	684	200 (35)	21	-	-	-	-	-
Lobate	701	80 (11)	8	-	-	-	-	-
Colorado	702	250 (41)	-	-	-	-	-	9
Alto Alegre	690	60 (11)	11	-	-	-	-	-
Pavena		15 (3)	3	-	-	-	-	-
S. Joao do Caiua'	732	60 (10)	5	-	-	-	-	-
小 計		1,972 (358)	137	6	-	-	1	66

区 分												備考		
非 農 業 従 事 者														
専門的 技術的	管理的	事務的	販 売	漁 業	採 炭	運 送	輸 信	技能工	単 務	純 働	サ ー ビ ス		其 他	無 職
1戸	-	1戸	3戸	-	-	1戸	-	-	-	-	1戸	-	-	-
-	-	1	6	-	-	2	1	-	-	2	-	-	-	2
-	-	-	3	-	-	-	2	-	-	-	-	-	-	-
-	-	1	3	-	-	-	-	-	-	-	-	1	-	-
-	-	-	3	-	-	-	-	-	-	1	-	-	-	-
1	-	-	1	-	-	-	-	-	-	-	-	2	-	-
-	-	-	5	-	-	-	1	-	-	-	-	-	-	-
-	-	-	-	-	-	-	-	-	-	-	-	-	-	-
-	-	-	2	-	-	-	2	-	-	1	-	-	-	-
-	-	-	-	-	-	-	-	-	-	-	-	-	-	-
3	-	-	16	1	-	-	7	-	-	5	1	1	-	-
-	-	-	-	-	-	-	-	-	-	-	-	-	-	-
-	-	-	3	-	-	-	-	-	-	1	-	1	-	-
1	-	-	1	-	-	-	-	-	-	-	-	-	-	-
-	-	-	1	-	1	1	-	-	-	-	-	-	-	-
-	-	-	-	-	-	-	-	-	-	-	-	-	-	-
-	-	-	4	-	-	-	1	-	-	2	4	3	-	-
-	-	-	2	-	-	-	-	-	-	-	1	-	-	-
5	-	-	11	-	3	3	-	-	-	6	2	2	-	-
-	-	-	-	-	-	-	-	-	-	-	-	-	-	-
-	-	-	-	-	-	-	-	-	-	-	-	-	-	-
-	-	-	4	-	-	-	1	-	-	-	-	-	-	-
11	-	3	68	1	7	19	-	-	-	19	11	7	2	-

(3) 最新北部

郡名または入植地名	S. P. からの 距離	調査時の 日系人口 (戸数)	職 業					
			農 業 従 事 者					
			自作	借地	分益	雇農	農場 支配人	不明
Paranavaí	772km	1,800人(285戸)	-	-	-	-	-	83
Guairacá	809	95 (18)	-	-	-	-	-	15
Terra Rica	842	320 (53)	27	-	-	-	-	-
Ademar do Berros	852	100 (16)	15	-	-	-	-	-
Diamante do Norte	860	190 (31)	28	-	-	-	-	-
Nova Londrina	842	220 (40)	26	-	-	-	-	-
Loanda	862	380 (63)	23	-	-	-	-	-
Stá. Isavel do Ivai	872	200 (40)	17	-	-	-	-	-
Stá. Cruz do Monte Castelo	882	45 (9)	3	-	-	-	-	2
Paraiso do Norte	799	114 (25)	7	-	-	-	-	1
Rondon	811	65 (9)	5	-	-	-	-	-
Nova União	849	100 (20)	20	-	-	-	-	-
São Carlos do Ivai	773	35 (6)	3	-	-	-	-	-
Nova Bilac	758	160 (32)	29	-	-	-	-	-
Florai	739	100 (19)	6	-	-	-	-	-
São Jorge	753	110 (21)	13	-	-	-	-	-
Nova Esperanca	728	1,050 (210)	-	-	-	-	1	45
Mandaguacu Castelo Branco		30 (5)	-	-	-	-	-	-
Altoparana	747	320 (55)	29	-	3	-	-	-
小 計		5,134 (957)	251		3		1	146

区 分													備考
非 農 業 従 事 者													
専門的 技術的	管理的	事務的	販 売	漁 業	茶 業	運 送	輸 信	技能工	単 純 労働者	サービ ス 業	その他	無 職	
21	1	9	38	-	-	6	34	-	12	6	17	58	
-	-	1	-	-	-	-	1	-	-	1	-	-	
-	-	2	13	1	-	-	5	-	2	1	2	-	
-	-	-	1	-	-	-	-	-	-	-	-	-	
-	-	-	2	-	-	-	1	-	-	-	-	-	
3	-	-	8	-	-	-	-	-	-	-	-	3	
4	-	1	20	-	-	3	3	1	3	3	2	-	
1	-	-	12	-	-	2	4	-	1	1	-	2	
-	-	-	3	-	-	-	-	-	-	1	-	-	
1	-	2	4	-	-	2	4	-	1	3	-	-	
-	-	-	1	-	-	-	2	-	1	-	-	-	
-	-	-	-	-	-	-	-	-	-	-	-	-	
-	-	-	1	-	-	-	1	-	-	-	1	-	
1	-	-	1	-	-	-	-	-	-	-	-	1	
3	-	-	3	-	-	1	2	-	2	-	2	-	
2	-	-	4	-	-	1	-	-	-	1	-	-	
7	2	5	35	-	-	4	16	-	8	12	4	71	
-	-	-	-	-	-	-	-	-	-	-	-	5	
3	-	2	6	-	-	-	4	-	1	2	-	5	
46	3	22	152	1	-	19	77	1	31	31	28	145	

(4) マリンガ周辺区

郡名または入植地名	S. P. からの 距離	調査時の 日系人人口 (戸数)	職 業					
			農 業 従 事 者					
			自 作	借 地	分 益	雇用農	農 場 支配人	不 明
Marialva	655km	750人(13戸)	—	—	—	—	—	87
Maringá	681	11,180 (2,087)	—	—	—	—	—	—
Paicandu	689	40 (7)	2	—	—	—	—	—
Floresta	722	300 (39)	32	1	—	—	—	—
Itambe'	744	90 (11)	8	—	—	—	—	—
Beltrão	750	130 (21)	6	2	—	6	—	—
Peabiru'	767	150 (25)	4	6	—	—	—	—
Campo Mourão	784	790 (132)	20	—	—	—	—	—
Janiópolis	814	90 (15)	—	—	—	—	—	10
Gois-Ere	875	1,140 (227)	122	20	—	—	—	—
Paraná Doeste	859	15 (7)	—	—	—	—	—	4
Morera Sales	853	32 (6)	2	—	—	—	—	—
Mariluz	852	135 (26)	14	—	—	1	—	—
Cianorte	764	934 (170)	30	11	—	—	—	—
Jussara	749	110 (18)	—	—	—	—	—	10
Terra Boa	779	190 (46)	20	—	—	1	—	—
Araruna	798	30 (5)	—	—	—	—	—	—
小 計		16,436 (2,981)	260	40	—	8	—	111

区 分													備考	
非 農 業 従 事 者														
専門的 技術的	管理的	事務的	販 売	漁 業	菜 菜	運 送	輸 信	技能工	単 勞	純 働	サービ ス 業	その他	無 職	不 明
5	-	4	15	-	-	1	5	-	3	4	2	10		
-	-	-	-	-	-	-	-	-	-	-	-	2,087		
-	-	-	1	-	-	2	-	-	2	-	-			
1	-	-	-	-	2	-	-	1	2	-	-			
2	-	-	2	-	-	1	-	1	-	-	-			
-	-	-	3	-	-	3	-	1	-	-	-			
7	-	-	5	-	-	3	-	-	-	-	-			
26	-	20	19	-	10	2	-	4	6	-	25			
-	-	-	2	-	-	2	-	1	-	-	-			
6	-	22	13	-	4	11	-	3	3	3	20			
-	-	-	1	-	-	-	-	-	1	-	1			
-	-	1	-	-	-	1	-	1	1	-	-			
-	-	-	8	-	1	1	-	1	-	-	-			
12	-	2	40	1	3	21	-	7	15	7	21			
2	-	-	3	-	-	1	-	1	1	-	-			
1	-	-	13	-	1	4	-	2	4	-	-			
-	-	-	-	-	-	-	-	-	-	-	5			
62	-	49	125	1	22	57	-	26	39	12	2,169			

(5) 極西部

郡名または入植地区	S. P. からの 距離	調査時における 日系人口 (戸数)	職 業					
			農 業 従 事 者					
			自作	借地	分益	雇用農	農場 支配人	不明
Cruzeiro Doeste	823 km	580人(97戸)	35	-	-	-	-	-
Limuarama	817	1,370 (274)	56	-	-	-	1	-
Maria Helena	867							
Xambre	885	110 (19)	-	-	-	-	-	-
Ivate	897							
Nikko	835	(228 (30))	(30)	-	-	-	-	-
Iporã	899	300 (60)	-	-	-	-	-	9
Guaira	965	880 (174)	88	4	-	1	-	-
Terra Roxa do Oeste	987	303 (41)	-	-	-	-	-	16
Assis Chateaubriand	961	750 (149)	28	-	-	2	-	-
Jesuita	947	175 (29)	12	-	-	-	-	-
Nova Aurora	917	140 (25)	-	-	-	-	-	16
Ubiratã	869	380 (75)	-	-	-	-	-	28
Cascavel	936	600 (120)	-	-	-	-	-	13
Toledo	977	400 (68)	-	-	-	-	-	32
Vera Cruz do Oeste	996	70 (12)	-	-	-	-	-	2
Matelandia	1,003	110 (20)	-	-	-	-	-	15
São Miguel do Iguacu	1,035							
Aurora do Iguacu		170 (35)	-	-	-	-	-	25
Foz do Iguacu'	1,071							
Guarapuava	692	190 (46)	-	-	-	-	-	42
Palmas	1,029	45 (10)	-	-	-	-	-	10
小 計		6,603 (1,254)	219	4	-	3	1	208

区 分												備考	
非 農 業 従 業 者													
専門的 技術的	管理的	事務的	販 売	漁 業	運 送	輸 送	技能工	単 務	純 働	サービ ス業	その他	無 職	不 明
5	1	1	23	-	4	14	-	3	4	7	-		
17	16	9	71	-	15	34	-	6	19	4	26		
-	-	-	-	-	-	-	-	-	-	-	-	19	
-	-	-	-	-	-	-	-	-	-	-	-	-	-
3	-	2	16	-	1	13	-	5	1	1	6		
2	3	2	29	-	8	11	-	5	5	6	10		
3	-	-	8	-	1	1	1	3	7	-	1		
7	-	-	37	-	3	11	-	6	4	-	51		
1	-	-	8	-	-	3	-	1	4	-	-		
-	-	-	4	-	-	1	-	2	2	-	-		
4	-	-	19	-	1	4	-	3	6	-	10		
16	-	16	26	-	2	15	-	8	4	-	20		
5	-	4	9	-	-	5	-	-	4	4	5		
-	-	-	5	-	1	2	-	-	2	-	-		
-	-	-	4	-	-	-	-	-	1	-	-		
-	-	-	2	-	-	1	-	2	-	-	5		
-	-	3	1	-	-	-	-	-	-	-	-		
-	-	-	-	-	-	-	-	-	-	-	-		
63	20	37	262	-	36	115	1	44	66	22	153		

(6) クリチーバ周辺区

郡名または入植地名	S. P. からの 距離	調査時における 日系人口 (戸数)	取 扱					
			農 業 従 事 者					
			自作	借地	分益	雇川農	農場 支配人	不明
Castro	485km	150人(75戸)	30	17	8	7	-	-
Ponta Grossa	521	560 (140)	38	-	-	-	-	-
Curitiba	108	7,500 (1,800)	-	-	-	-	-	132
São Mateus do Sul	552	40 (9)	3	-	-	-	-	-
Paranagua'	501	1,000 (196)		-	-	-	-	11
Morretes	418	150 (27)	20	-	-	-	-	-
小 計		9,700 (2,217)	91	17	8	7	-	143

区 分													備考	
非 農 業 従 事 者														
専門的 技術的	管理的	事務的	販 売	漁 釣	業 業	運 通	輸 信	技能工	単 勞	純 働	サービ ス 業	その他	無 職	不 明
2	-	9	2	-	-	-	-	-	-	-	-	-	-	-
8	-	34	16	-	-	-	-	-	-	1	1	-	-	42
22	4	17	57	-	-	3	20	-	-	29	11	40	1465	
-	-	6	-	-	-	-	-	-	-	-	-	-	-	-
7	-	10	119	-	-	9	17	-	-	10	2	-	-	11
-	-	-	1	-	-	-	-	-	-	-	-	-	-	6
39	1	76	195	-	-	12	37	-	-	40	14	40	1524	

(7) ロンドリ - ナ周辺区

郡名または入植地名	S. P. からの 距離	調査時の 日系人口 (戸数)	職 業						
			農 業 従 事 者						
			自作	借地	分益	雇員	農場 支配人	不明	専門的 技術的
Bandeirantes	175km	1250人(250戸)	115戸	2戸	3戸				32戸
Hambaraca'	487	121 (23)	17	1					
Sta Amelia	490	60 (10)	10						
Sta Mariana	188	350 (60)	28						1
Cornelio Procopio	496	1,180 (170)	110						
Urai	522	1,088 (227)	104	4	1	1			
Sertaneja	523	450 (75)	6					45	
Assai	535	6,185 (925)	538	5	5			3	41
S. Jeronimo da sera	571	20 (3)						3	
Cambe'	558	147 (26)	19	1	6				
Jandaia do sul	628	316 (55)	13						2
Manda guari	640	550 (110)	30						
Tamarana	618	301 (51)	34		1				
Guaravera	600	440 (68)	50		3				1
Marauilla	590	149 (27)	24						
Guairaca'	608	139 (28)	23						
Snr Luiz	590	78 (14)	11						
Paiguere	592	75 (14)	12						
Londrina 郊外	563	548 (90)	-					79	2
小 計		13,450 (2,226)	1,117	13	19	1	-	130	79

区 分											備 考	
非 農 業 従 事 者												
管理的	事務的	販 売	漁 業	運 送	輪 船	技 能 工	単 務	純 務	サービ ス 業	その他		無 職
	1戸	20戸				2戸			8戸	22戸		45戸
	1	1							3			
		7				1			1	2		20
	20								25	2		13
	12	60			7				10	10		18
		5							16			3
	20	157			22	35			12	18	59	10
	3	15			2				12	3	5	
	5	1							10	3		31
	1	10			3					1		1
		11			2					1		
		2								1		
		1								4		
		2										
		1								5		
-	63	296	-		36	38	-		127	72	64	141

郡名または入植地名	S. P. からの距離	調査時の日系人口 (戸数)	職 業							
			農 業 従 事 者						不明その他	専門的技術的
			自作	借地	分益	雇農	農場支配人			
Ibipora'	542km	600人(120戸)	75	-	5	-	-	-	-	
Cambe'	569	450 (90)	60	3	4	3	-	-	-	
Rolandia	579	1,472 (235)	-	-	-	-	-	108	16	
Arapongas	591	1,600 (125)	190	10	-	-	-	-	-	
Apucasana	608	1,900 (330)	180	-	20	-	-	-	-	
Rio Bom	653	40 (7)	7	-	-	-	-	-	-	
Maua'	662	450 (75)	57	1	2	1	-	-	-	
Faxinnal	680	32 (5)	-	-	-	-	-	-	-	
Ivaipora'	747	365 (73)	20	-	-	-	-	-	4	
São joão do Ivaí	698	50 (10)	8	-	-	-	-	-	-	
São pedro do Ivaí	680	150 (30)	25	-	-	-	-	-	-	
Bom Sucess.	658	100 (20)	15	-	-	-	-	-	-	
Londrina	563	14,716 (3,171)	-	-	-	-	-	391	201	
Londrina 近郊		490 (88)	-	-	-	-	-	80	-	
合 計		35865 (6,955)	1,784	27	50	5	-	709	300	

区 分												備 考	
非 農 業 従 事 者													
管理的	事務的	販 売	漁 業	業 業	運 通	輸 信	技能工	単 純	サ ー	そ の	無 職		不 明
-	-	10	-	-	-	-	-	-	20	10	-	-	
-	-	8	-	-	-	-	-	-	9	3	-	-	
-	8	66	-	5	6	-	-	5	21	-	-		
-	20	75	-	20	-	-	-	20	90	-	-		
-	-	80	-	-	-	-	-	50	50	-	-		
-	-	-	-	-	-	-	-	-	-	-	-	-	
-	-	-	-	-	-	-	-	2	12	-	-	-	
-	-	2	-	-	-	-	-	2	1	-	-	-	
-	-	19	1	-	2	-	-	3	24	-	-	-	
-	-	2	-	-	-	-	-	-	-	-	-	-	
-	-	4	-	-	1	-	-	-	-	-	-	-	
-	-	-	-	-	-	-	-	3	2	-	-	-	
-	114	659	-	66	150	-	-	62	521	-	1007		市内調整区 4,640人を含む
-	-	2	-	1	1	-	-	-	4	-	-	-	
-	-	-	-	-	-	-	-	-	-	-	-	-	
-	-	-	-	-	-	-	-	-	-	-	-	-	
-	-	-	-	-	-	-	-	-	-	-	-	-	
-	-	-	-	-	-	-	-	-	-	-	-	-	
-	-	-	-	-	-	-	-	-	-	-	-	-	
-	-	-	-	-	-	-	-	-	-	-	-	-	
-	-	-	-	-	-	-	-	-	-	-	-	-	
-	205	1223	1	128	198	-	-	303	810	64	1148		

ロンドリーナ周辺区の一部、就業順位表

地区名	戸数	1	2	3	4
Bandeirantes	250戸	農業 (48%) 120戸	パール他 18	会計士 10	農業技師 8
Itambaraca'	23	" (78%) 18	サービス 3	公務 1	パール 1
Sta. Amélia	10	" (100) 10			
Sta. Mariana	60	" (47) 28	雑貨 4	精米 2	キタング 2
Comelio Procópio	170	" (65) 110	サービス 25	会社員 20	製造 2
Uraí	227	" (48) 110	小売 60	公務 12	サービス 10
Sertaneja	75	" (68) 51	サービス 16	小売 5	
Assai	925	" (60) 551	商業 124	無職 59	事務員 29
S. Jeranimoda sera	3	" (100) 3			
Cambe'	26	" (100) 26			
Jandaia do sul	55	小売 (27) 15	農業 13	サービス 12	無職 5
Mandaguari	110	サービス (36) 40	" 30	公務 3	製造 2
Tamarana	51	農業 (69) 35	商業 8	運輸 3	洋服屋 1
Guaravera	68	" (78) 53	" 9	" 2	ガソリンポスト 1
Marauilha	27	" (89) 24	オフィレーナ 2		
Guairaca'	28	" (82) 23	商業 1		
Sao Luiz	14	" (100) 14			
Parguere	14	" (85) 12	商業 2		
Londrina 郊外	90	" (88) 79	" 4	農業技師 1	運輸 1
計	2,226	農業 (58.8%) 1,310			

5	6	7	8	9	10	備考
サービス業 8	教師 5	医者 4	歯科 2	カフェ精造 2	精米 2	
時計 1	写真 1	茶局 1	ブリキ屋 1			
運輸 7	製造 2					
オフィーナ 22	運輸 22	教師 16	歯科 5	建設 5	大工 5	
会社員 3	製造 2	運輸 2	医科 1	歯科 1	不動産 1	
" 2	建設 1	小売 1				
農業機械 1	精米 1	会社員 1				
茶局 1	パール 1					

マツグロ州南部地域別就業状況 (地区別集計表)

郡名または入植地名	S. P. からの 距離	調査時の 日系人人口 (戸数)	職 業							
			農 業 従 事 者							
			自作	借地	分益	雇員	農場 支配人	不明 その他	専門的 技術的	
Bataguacu'	700km	19人(11戸)	2戸	—	—	—	—	—	—	3戸
Nova Andradina	850	263 (55)	10	—	—	—	—	—	—	4
Rio Brilhante	962	35 (10)	2	—	—	—	—	—	—	—
Dourados	1,028	2,188 (383)	41	—	—	—	—	1	2	6
(共 栄)	1,054	211 (29)	29	—	—	—	—	—	—	—
Laranja Lima(Baixa)	1,058	76 (12)	12	—	—	—	—	—	—	—
Laranja Lima(Alta)	1,053	70 (9)	9	—	—	—	—	—	—	—
Miya	1,078	29 (5)	5	—	—	—	—	—	—	—
Fatima do Sul(松原)	1,103	132 (21)	21	—	—	—	—	—	—	—
Vila Vicentina	1,088	192 (30)	26	—	—	—	—	—	—	—
Gloria de Dourados	1,108	191 (33)	9	—	—	—	—	—	—	1
Panambi	1,053	51 (7)	7	—	—	—	—	—	—	—
Itapora	1,015	170 (23)	11	—	—	—	—	—	—	1
Cristalina	1,073	97 (13)	13	—	—	—	—	—	—	—
Cafe'Porã	1,073	117 (21)	20	4	—	—	—	—	—	—
Carapo'	1,085	101 (16)	8	—	—	—	—	—	—	2
Curupai	1,168	4 (1)	1	—	—	—	—	—	—	—
Nairai	1,173	324 (62)	57	—	—	—	—	—	—	—
Ponta Porã	1,152	109 (26)	—	—	—	—	—	—	—	4
Aquidauna	1,186	180 (52)	10	—	—	—	—	—	—	—
Miranda	1,254	53 (14)	2	—	—	—	—	—	—	2
Corumba'	1,472	45 (10)	—	—	—	—	—	—	—	—
Sidrolandia	1,111	20 (5)	—	—	—	—	—	—	—	—
Anambai	1,138	15 (3)	—	—	—	—	—	—	—	—
そ の 他		50 (10)	—	—	—	—	—	—	—	—
計		4,775 (864)	295	4	—	—	—	1	2	23

区 分											備 考				
非 農 業 従 事 者															
管理的	事務的	販 売	漁 業	業 業	運 通	輸 信	技能工	単 勞	純 働	サ ー ビ 業		その他	無 職	不 明	
-	-	4戸	-	-	1戸	-	1戸	-	-	-	-	-	-	-	
-	-	20	-	-	1	-	5	-	-	1	2	1	-	11	
-	-	1	-	-	-	-	2	-	-	-	5	-	-	-	
-	1	17	-	-	2	-	20	-	-	6	18	11	-	228	農業内のその他は炭焼きと苗木作り。
-	-	-	-	-	-	-	-	-	-	-	-	-	-	-	
-	-	-	-	-	-	-	-	-	-	-	-	-	-	-	
-	-	-	-	-	-	-	-	-	-	-	-	-	-	-	
-	-	-	-	-	-	-	-	-	-	-	-	-	-	-	
-	-	4	-	-	-	-	-	-	-	-	-	-	-	-	
-	1	11	-	-	-	-	3	-	-	1	7	-	-	-	
-	-	-	-	-	-	-	-	-	-	-	-	-	-	-	
-	-	3	-	-	-	-	2	-	-	-	-	-	-	6	
-	-	-	-	-	-	-	-	-	-	-	-	-	-	-	
-	-	-	-	-	-	-	-	-	-	-	-	-	-	-	
-	-	2	-	-	-	-	1	-	-	-	-	-	-	3	
-	-	-	-	-	-	-	-	-	-	-	-	-	-	-	
-	1	3	-	-	-	-	-	-	-	-	1	-	-	-	
-	-	12	-	-	-	-	1	-	-	-	-	1	-	8	
-	2	25	-	-	1	-	6	-	-	4	1	-	-	-	
-	3	2	-	-	-	-	1	-	-	-	1	3	-	-	
-	-	-	-	-	-	-	-	-	-	-	-	-	-	10	
-	-	-	-	-	-	-	-	-	-	-	-	-	-	5	
-	-	-	-	-	-	-	-	-	-	-	-	-	-	3	
-	-	-	-	-	-	-	-	-	-	-	-	-	-	10	
-	8	134	-	-	5	-	42	-	-	12	38	16	-	284	

マツトグロソ州南部就業順位表

地区名	戸数	1	2	3	4
Bataguacu'	11戸	農業 (18% 2戸)	歯科医 2	薬局 1	アルマゼン 1
Nova Andradina	55	" (18% 10)	アルマゼン 4	メカニコ 4	スーパー メルカード 4
Rio Brilhante	10	" (20% 2)	乾燥機 2	メカニコ 2	仲介業 1
Dourados	383	" (11% 41)	雑貨 19	無職 11	メカニコ 10
(共栄)	29	" (100% 29)			
Laranja Lima (Baixa)	12	" (100% 12)			
Laranja Lima (Alta)	9	" (100% 9)			
Miya	5	" (100% 5)			
Fatima do Sul (松原)	21	" (100% 21)			
Vila Vicentina	30	" (87% 26)	雑貨 4		
Gloria de Dourados	33	" (27% 9)	" 4	市場商人 4	製材所 3
Panambi	7	" (100% 7)			
Itapora	23	" (48% 11)	雑貨 自転車店 2	薬局 1	服店 1
Cristalina	13	" (100% 13)			
Cafe'Porã	24	" (100% 24)			
Carapó	16	" (50% 8)	歯科医 2	雑貨店 1	ガソリン ポスト 1
Curupai	1	" (100% 1)			
Naurai	62	" (68% 42)	パール 2	製材所 1	ガソリン ポスト 1
Ponta Porã	26	—	スーパー メルカード 2	建築材料店 2	食料品店 2
Aquidauna	52	農業 (19% 10)	キタンダ 11	メカニコ 5	食料品店 4
Miranda	14	" (19% 2)	無職 3	公務員 2	歯科医 1
Corumba'	10	—	不明 10		
Sidrolandia	5	—	" 5		
Amambai	3	—	" 3		
その他	10	—	" 10		
計	864	農業 (33% 284戸)			

5	6	7	8	9	10	備考
メカニコ 1	運輸 1	キタンダ 1	ガソリンポスト 1	薬局手伝い 1		
洋品店 4	店員 3	農薬肥料店 2	薬局者 1 1	会計士 1 御量士 1	運輸 1 写真 1 etc	
キタンダ 1	精米 1	不明 1				
精米所 9	キタンダ 5	電気修理 パール 4 4	カフェー 薬局 3 3	店員 3	不明 228	
精米所 2	家具製造 2	パール 2	メカニコ 2	銀行 支店長 1	会計士 etc	
パンヤ 1	不明 6					
メカニコ 1	不明 3					
公務員 1	不明 15					
小工場 2	雑貨店 アルマゼン 1	弁護士 1	歯科医 1	パール 1	メカニコ 職工 etc	
飲食店 パール 3	売店 パール 2	写真屋 2	銀行員 2	軍人 2	etc	
弁護士 1	登記所 カルトリオ 1	銀行員 1	アルマゼン 1	メカニコ		

参考 職業別分類表

農業従事者	専門的，技術的職業従事者	管理的職業従事者	事務従事者	販売従事者	漁業従事者
耕作，牧畜に從事する者	医師 歯科医師 弁護士 技師 薬剤師 獣医 会計士 産婆 看護婦 栄養士 マッサージ師 教師 日語教師 その他の教師 (柔道空手生徒等) 宗教従事者 美術家 著述家 新聞記者 デスパニヤンテ その他	経営管理企画に携るもの	管理的職業従事者のもとに事務所で働くもの	卸売店主 パール フェイランテ 八百屋 ホーテキン 雑貨店 セッコス・イ・モリヤード 食料店 その他の小売店 同上の店に勤める販売員 外交員	養殖 海草採取者 石切人夫 土砂採取者 練瓦工場を含む

運輸, 通信	技能工程 生産工程 従事者	単純労働者	サービス業 従事者	その他	無職
タクシー, お抱え運転手 バス, トラック 運転手 運搬業者 その他	製造業 建築業 に従事する 熟練工 又は技能工 修理工 製糖工 その他	特殊技能を 持たず筋力 労働に従事 する者 但し第1次 産業に従事 する者を除く	家事サービス 従事者 洗濯屋 ホテル, 下宿 床屋, 美容師 写真屋 映画館 巡回映画 その他	不動産業 家主 精米業 コーヒー精選 その他	恩給生活者 子供らの仕 送り元で生 活する者

個別調査集計表

ア 年令構成

年令別	モジダスクルーゼス地区			スザノ地区			マリリア地区		
	男	女	計	男	女	計	男	女	計
0～5	551人	511人	1,092人	214人	260人	501人	197人	179人	376人
6～10	513	536	1,049	297	213	510	220	215	435
11～15	619	617	1,236	319	302	621	263	271	537
16～20	592	551	1,143	308	295	603	267	283	550
21～25	542	510	1,082	320	308	628	288	310	598
26～30	452	393	845	296	213	539	280	303	583
31～35	364	328	692	171	177	348	232	240	472
36～40	343	342	685	168	177	345	164	199	363
41～45	292	285	577	151	146	300	174	151	325
46～50	272	212	514	135	167	302	131	131	268
51～55	248	218	466	128	129	257	133	119	252
56～60	211	198	409	139	111	253	80	87	167
61～	522	417	939	294	216	510	296	225	551
合計	5,521	5,208	10,729	2,973	2,807	5,780	2,728	2,719	5,447

イ 日系人構成状況及大学進学状況

地区名	家族戸数	男女別数		日系人の構成状況			
		男	女	戦前	戦後	二世～	不明
モジダスクルーゼス	1,895人	5,783人	5,577人	1,859人	1,358人	7,955人	204人
スザノ	1,033	3,055	2,900	1,063	644	4,161	93
マリリア	849	2,802	2,800	1,115	53	4,405	29
インジアノポリス	327	645	663	232	115	894	67
ンダーデアデマル	261	679	676	232	68	1,019	30

(注) モジ、スザノ、マリリア地区は年令層別で不明の数が若干あるので実数はかなり増える。

インジアノポリス地区			ンダーデアデマル地区			合 計				
男	女	計	男	女	計	男	%	女	%	計
78人	58人	136人	69人	63人	132人	1,139	9.09	1,101	9.09	2,240
50	50	100	90	62	152	1,170	9.35	1,106	9.13	2,276
48	48	96	73	62	135	1,322	10.55	1,303	10.77	2,625
37	43	80	52	81	136	1,256	10.05	1,256	10.38	2,512
56	48	101	60	69	129	1,266	10.11	1,275	10.54	2,511
62	90	152	43	52	95	1,133	9.05	1,081	8.93	2,214
58	76	134	42	52	94	867	6.93	873	7.21	1,740
70	48	118	53	63	116	798	6.14	829	6.85	1,627
45	41	86	43	31	77	708	5.66	657	5.43	1,365
31	34	65	39	33	72	611	4.89	610	5.05	1,221
19	23	42	30	20	50	558	4.47	509	4.20	1,067
21	21	45	20	28	48	471	3.76	451	3.73	922
70	80	150	65	54	119	1,247	9.95	1,052	8.69	2,299
615	663	1,308	679	676	1,355	12,516	100	12,103	100	24,649

有 権 者 数	大 学 就 学 状 況			
	卒 業 者 数		在 学 生 徒	
	男	女	男	女
3,732人	239人	189人	338人	207人
2,182	131	89	162	91
2,705	226	160	181	160
631	120	75	44	25
596	33	30	22	17

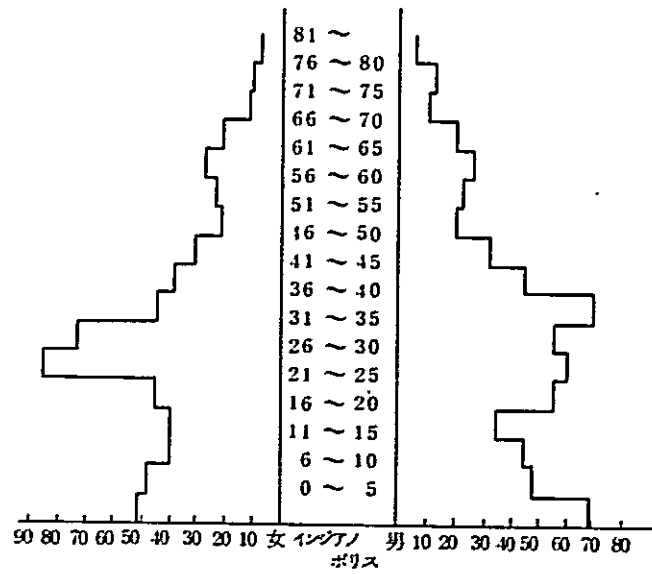
ウ. 地区別渡航時別分類表

(1) インジアノポリス地区

渡航別 戸数	戦前		戦後		2世～		不明		計
	戸数	離婚者	戸数	離婚者	戸数	離婚者	戸数	離婚者	
戸数	114戸	3戸	40戸	2戸	148戸	13戸	1戸	6戸	327戸
%	34.86%	0.92%	12.23%	0.61%	45.26%	3.98%	0.31%	1.83%	100%
戸別による人数	481人	15人	188人	8人	543人	49人	4人	20人	1,308人
1戸平均	4.2人	5人	4.7人	4人	3.7人	3.8人	4人	3.3人	4人
渡航時別人数	232人		115人		894人		1人	66人	1,308人
%	17.74%		8.79%		68.35%		0.08%	5.01%	100%

エ. 地区別人口構成図

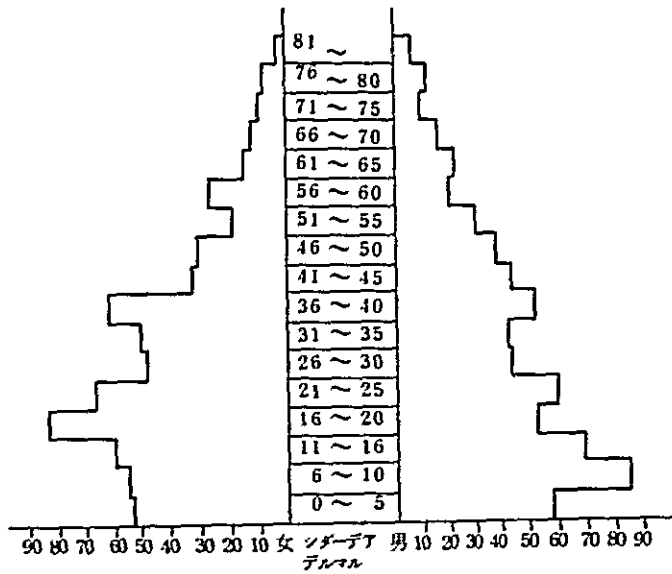
(1) インジアノポリス地区



(2) シダーデアデマル地区

戸数	戦前		戦後		2世～		不明		計
	戸数	雑婚者	戸数	雑婚者	戸数	雑婚者	戸数	雑婚者	
戸数	107戸	2戸	31戸	2戸	110戸	4戸	1戸	4戸	261戸
%	41.0%	0.8%	11.9%	0.8%	42.1%	1.5%	1.9%		100%
戸別による人数	608人	10人	157人	7人	538人	17人	4人	14人	1,355人
1戸平均	5.7人	5人	5.1人	3.5人	4.9人	4.3人	4人	3.5人	5.19人
渡航時別による人数	232人		68人		1,019人		36人		1,355人
%	17.1%		5%		75.2%		2.7%		100%

(2) シダーデアデマル地区



(1) インジアノボリス地区個別調査集計表

戸数	家 族 数	男女別数		年 令															
		男	女	0～5		6～10		11～15		16～20		21～25		26～30		31～35			
				男	女	男	女	男	女	男	女	男	女	男	女	男	女		
1 P 1	25	95	51	41	7	2	6	5	5	3	5	2	3	1	2	8	3	5	
2	25	107	50	57	6	13	7	7	0	3	4	4	3	4	3	6	3	7	
3	25	105	51	51	7	9	2	1	3	2	1	2	5	4	12	12	7	5	
4	25	87	46	41	6	2	3	0	6	4	2	5	2	5	5	5	4	3	
5	25	112	56	56	9	4	6	7	5	1	1	1	4	2	2	8	9	9	
6	25	91	50	41	8	3	5	3	3	1	6	1	0	7	6	5	4	5	
7	25	110	55	55	8	6	1	6	6	3	3	1	4	3	3	2	4	5	
8	25	92	42	50	2	0	3	1	4	7	3	2	8	7	5	5	1	4	
9	25	92	41	48	8	1	1	4	7	10	1	6	1	1	2	1	6	7	
10	25	123	54	69	6	3	4	4	2	1	2	3	5	5	5	13	6	12	
11	25	100	55	45	4	5	5	3	3	1	3	1	10	2	3	6	4	3	
12	25	94	41	53	1	7	0	2	1	3	3	1	7	6	8	8	3	5	
13	25	90	42	48	3	3	2	7	2	3	3	5	1	1	6	8	4	6	
14	2	7	5	2	0	0	2	0	1	0	0	0	0	0	0	0	0	0	
計	327	1,308	645	663	78	58	50	50	48	48	37	43	56	48	62	90	58	76	

属 別												日系人の構成状況				有 権 者 数	大学進学状況				
36～40		41～45		46～50		51～55		56～60		61～		戦前	戦後	二世	不明		卒	業	在学中		
男	女	男	女	男	女	男	女	男	女	男	女			～	他		男	女	男	女	
7	4	4	3	3	3	0	0	0	0	6	8	18	11	66	0	39	4	1	1	1	
10	4	4	5	4	3	2	0	1	0	3	4	12	10	77	8	52	9	4	4	3	
4	1	3	2	1	1	0	1	0	4	9	7	18	18	63	6	47	16	11	2	0	
5	4	3	2	1	5	4	1	3	1	2	4	12	5	61	9	47	9	5	1	2	
8	5	3	2	2	1	0	1	1	4	6	5	12	12	84	4	51	11	5	3	0	
4	2	2	2	3	2	1	4	4	1	4	5	20	13	51	10	36	6	2	3	0	
6	7	4	6	6	2	0	4	3	2	1	8	18	14	75	3	45	5	5	3	1	
3	2	3	4	2	5	2	2	0	2	6	9	22	8	53	9	42	8	2	3	2	
4	4	4	2	2	1	1	1	1	1	3	3	9	9	72	2	40	12	6	0	1	
5	6	8	3	0	3	2	1	1	4	8	11	27	7	85	4	72	8	12	6	6	
6	5	2	3	1	2	1	3	2	3	8	5	25	2	69	4	56	8	8	8	2	
2	2	1	1	2	3	3	2	2	2	5	8	23	3	65	3	49	9	7	6	2	
6	2	3	5	1	3	3	3	3	0	5	2	14	3	68	5	53	14	6	4	5	
0	0	1	1	0	0	0	0	0	0	1	1	2	0	5	0	2	1	1	0	0	
70	48	45	41	31	34	19	23	21	24	70	80	232	115	894	67	631	120	75	44	25	

(2) シダーデアデマル地区個別調査集計表

戸 数	家族数		年 令															
	男	女	0~5		6~10		11~15		16~20		21~25		26~30		31~35			
			男	女	男	女	男	女	男	女	男	女	男	女	男	女		
CA 1 25	116	58	58	8	8	9	1	10	7	2	8	2	3	2	3	3	4	
2 25	125	63	63	7	5	15	5	5	4	4	6	4	3	2	7	1	7	
3 25	130	75	58	9	4	10	5	9	10	8	4	4	7	3	2	6	3	
4 25	117	59	58	5	7	8	3	5	0	3	5	7	7	3	6	7	10	
5 25	137	64	73	9	7	6	9	5	4	4	10	7	11	9	6	4	7	
6 25	117	62	65	11	5	7	7	4	5	2	5	6	5	5	4	2	3	
7 25	143	71	69	8	7	8	4	6	6	5	10	10	8	5	7	7	5	
8 25	137	63	74	6	5	3	6	5	6	5	12	8	9	5	9	8	5	
9 25	119	51	65	0	7	6	10	9	8	6	4	4	5	3	4	2	4	
10 25	149	76	73	5	6	13	5	9	9	7	14	6	6	5	3	1	3	
11 11	61	31	30	1	2	5	4	6	3	6	6	2	5	1	1	1	1	
計 261	1355	679	676	69	63	90	62	73	62	52	84	60	69	43	52	42	52	

層 別												日系人の構成状況				有権者数	大学進学状況				
36～40		41～45		46～50		51～55		56～60		61～		戦前	戦後	二世	不明		卒	在学中			
男	女	男	女	男	女	男	女	男	女	男	女			～	他		男	女	男	女	
7	5	5	4	3	1	1	3	3	3	3	2	14	4	95	3	49			2		
4	9	3	5	7	3	3	1	1	2	6	6	19	7	98	2	49	6	5	1	5	
4	7	6	3	5	1	3	3	2	1	6	5	22	3	108	0	55	5	3	3	2	
5	5	4	2	2	2	1	0	3	5	6	6	24	5	80	8	52	2	1	3	1	
6	6	3	2	3	3	2	3	2	1	4	4	17	11	104	5	63	9	5	1	1	
6	7	2	0	3	3	4	2	5	4	6	5	20	15	71	11	39			1		
4	5	5	3	2	3	4	3	0	3	10	5	23	9	108	3	62	1	5	3		
4	2	2	5	3	2	4	2	1	6	9	5	31	2	102	2	63	5	8	3	3	
6	8	7	4	4	2	1	1	1	2	5	6	21	3	93	2	49		2	1	3	
4	8	6	6	7	3	1	2	1	1	8	7	29	7	113		91	2	1	4	2	
3	1	0	0	0	4	3	0	1	0	2	3	12	2	47		21					
53	63	43	34	39	33	30	20	20	28	65	54	232	68	1,019	36	596	33	30	22	17	

(附)(1) レシーフェ支部管内

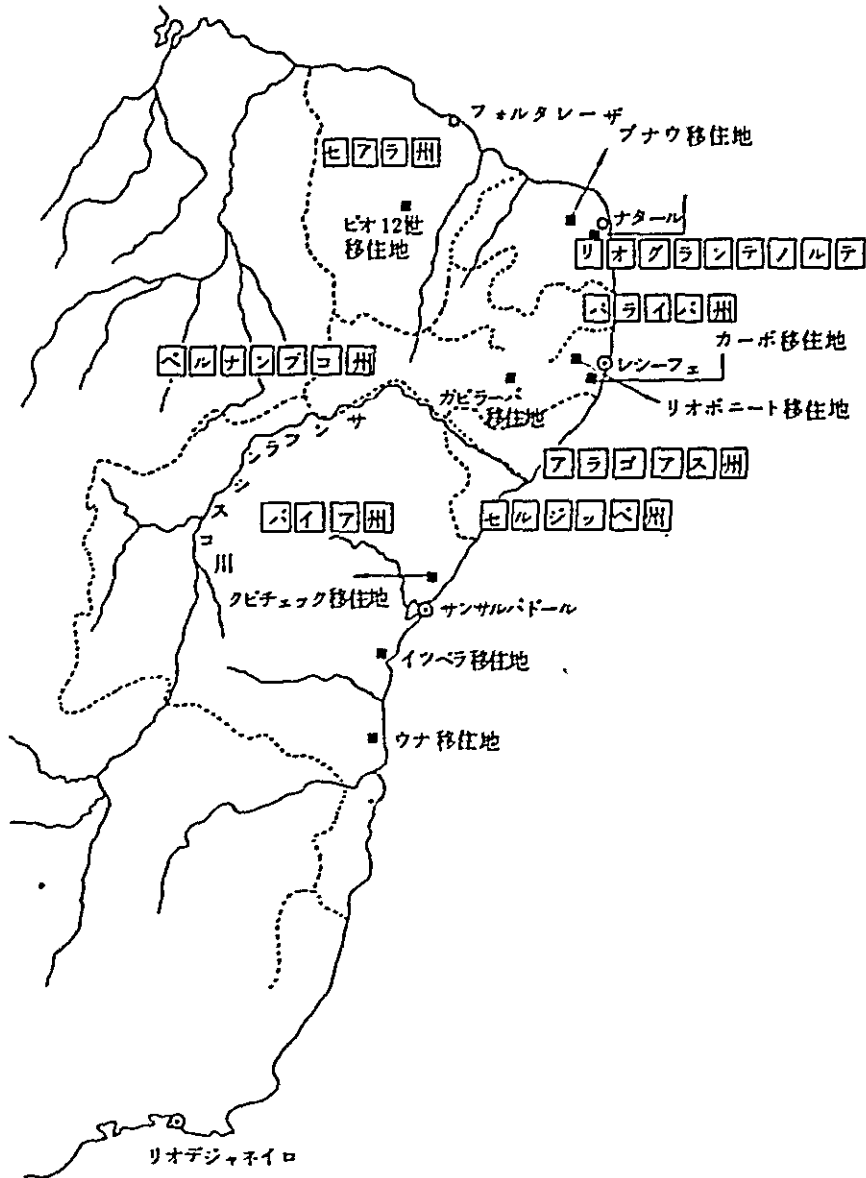
支部機構


レシーフェ支部(レシーフェ市)

サルバドール出張所(サルバドール市)

管轄州

セアラ州, ベルナンブコ州, リオグランデノルテ州, バライーバ州,
アラゴアス州, セルジッペ州, バイア州





(1) レシーフェ支部日系人実態調査表

州 別	郡又は地区	支部からの 距 離	郡 人 口	日系人人口	同左 戸数	移 住 者		
						戦前	戦後	二世
(1)セアラ	ピオ12世	900	5,000~ 10,000	24	6		17	7
	チャンガ	1,100	5,000~ 10,000	12	7		9	3
	フォルタレ	941	960,000	79	30	3	27	49
	計			115	43	3	53	59
(2)リオグランデトルテ	ブナウ	320	1,000~ 2,000	4	1		4	
	セアラ・ミリン	300	10,000~ 25,000	5	1		2	3
	ピウン	280	5,000~ 10,000	8	3		6	2
	バルナミリン	260	5,000~ 10,000	2	1		2	
	ナタール	300	265,000	30	10		20	10
	計			49	16		34	15
(3)パライーバ	アリアンドラ	125	2,000~ 5,000	6	1		1	5
	カベデイロ	130	10,000~ 50,000	2	1		2	
	ボケロン	290	10,000~ 50,000	2	1		2	
	ジョンベソア	126	203,000	45	17		33	12
	計			55	20		38	17
(4)ベルナンブゴ	リオ・ポニート	140	10,000~ 25,000	65	15		38	27
	カーボその他	36	25,000~ 50,000	88	18	1	57	30
	レシーフェ	0	1,200,000	323	82	2	184	118
	計			476	115	3	279	175
(5)アラゴアス	リオ・ラーゴ	150	10,000~ 25,000	5	2		3	2
	マセオ	262	237,000	21	4		13	8
	計			26	6		16	10

構 成		大学進学者数		職 業 分 類				主 要 栽 培 作 物
三世	不明	卒業	在学	農林水産	商業	工業	医師等専門	
		1	1	6				産卵鶏、七菜
				7				
		4		17	6		7	産卵鶏
		5	1	30	6		7	
				1				七菜、バナナ
				1				"
			1	3				" 花卉
				1				バナナ、花卉
		2		1	2	5	2	バナナ
		2	1	7	2	5	2	
				1				マモン、七菜
				1				養豚
				1				七菜
				17				
				20				
				15				七菜、花卉、果樹
		2	8	18				" " "
19		6	12	2	24	53	3	" 養鶏、果樹
19		8	20	35	24	53	3	
				2				七菜
		1			4			"
		1		2	4			

州 別	郡又は地区	支部からの 距 離	郡 人 口	日系人口	同左 戸数	移 住 者		
						戦前	戦後	二世
(6)セルジッペ	アラカジュウ	386	169,000	13	3		8	5
(7)バイヤ	エスブラナーダ	600	5,000~ 25,000	8	2		7	1
	マタヂサンジョアン	800	25,000~ 50,000	305	60		215	90
	タペロア、 ニイロベッソニア	1,130	5,000~ 10,000	115	26		62	53
	イツベラ	1,150	10,000~ 25,000	99	20		63	36
	バレンサ	1,120	20,000~ 50,000	7	2	1	1	5
	ウ ナ	1,500	20,000~ 30,000	138	30		70	68
	カラベイラス及 ノバピソニザ	2,100	20,000~ 30,000	229	44	14	66	110
	サルバドール	880	1,100,000	91	34		81	10
	サルバドール近郊 その他	900		124	19		91	30
	計				1,116	237	15	659
合 計				1,850	410	21	1,087	684

構 成		大学進学者数		職 業 分 類				主 要 栽 培 作 物
三世	不明	卒業	在学	農林水産	商業	工業	医師等専門	
		3			2	1		
				1	1			七菜
		3	9	56	4			”、花卉、胡椒
			2	26				胡椒、丁字
		3	1	16	4			” ”
		1			1	1		
		2	1	30	(兼4)			ゴム、胡椒、カカオ
39				36	6	1	1	七菜
		5	5		31	2	1	七菜、果樹
		2	3	15	4			
39		16	21	180	51	4	2	
58		35	43	274	89	63	14	

郡名	地区名	家族数	男女別		年 令									
			男	女	0～5		6～10		11～15		16～20		21～25	
					男	女	男	女	男	女	男	女	男	女
バクーバ	ピオ12世	24	10	11		2	1	1	3			3		
チャンガ	チャンガ	12	9	3							1	2		
	フォルタレーザ	79	56	23	1	3	4	3	8	3	2	5	4	
トローヌ	ブナウ	4	3	1							2			
セアラミリン	カッペイラ	5	2	3		1	1	1						
ニシヤプロ レスダ	ビウン	8	5	3			1	1					1	
	ナタール	32	16	16			1	3		2	3		5	
アリヤンドラ	ジャガレイア	6	4	2	1		2	1		1				
カベディロ	カベディロ	2	2	0										
ポケロン	ポケロン	2	1	1										1
	ジョンベゾア	15	27	18	2	3	4		2	1	2	2		1
ポニート	リオ、ポニート	65	33	32	4	3	7	6	1	4	1	6	1	2
カーボ	カーボ	19	10	9	1			2	2		1			1
ポニート他	{カモシン、ガビラーバ、 ザニート}	11	9	2	4		1	1	1					
イガラスー	イガラスー	6	3	3							1	1		
サンロレン ソ、デ、マタ	パーフェホ	29	12	17		2		5	1			2	1	
パウダーリヨ	パウダーリヨ	12	4	8		2					1		1	2
カルビーナ	カルビーナ	11	5	6	1		1	1		1				1
	レシーフェ	323	189	131	20	9	16	11	12	7	18	7	11	11
リオ、ラーゴ	リオ、ラーゴ	5	4	1	2									
	マセオ	21	12	9				3	2	2	2			2
エスブラナーダ	エスブラナーダ	8	3	5						1				
マタデサンジ アン	マタデサンジアン	305	165	140	19	15	12	10	13	18	16	8	18	10
	サルバドール	91	51	40	2	2	3			2	3	1	2	6

階 別														日系人の構成			日系人会の有無		
26～30		31～35		36～40		41～45		46～50		51～55		56～60		61以上		1		2	3
男	女	男	女	男	女	男	女	男	女	男	女	男	女	男	女	世		世	世
1	1	1	1		1	1				1	2		1	2	2	17	7	日本人会	
		1		1		1			1					(4) 5		9	3		
2		4	1	3	1	4	2	3		2	1			(199) 19	4	30	49		
					1	1										4		東北伯日本人 連合会	
				1	1											2	3	"	
		1								1	1	1		1	1	6	2	"	
3	4			3	1			2	1		1	1		1	1	22	10	"	
						1										1	5		
				1		1										2			
1																2			
	1	1	3	5	1	6	3	4	1	1	1			1	1	33	12		
4		2	2	4	3	3	1	1	1	2	1		2	3	1	38	27	リオポニート 共栄会	
1	3	2			1			1				1	2	1		14	5		
		1	1	2												4	7		
										2	1				1	4	2		
3	2	1	1	1	1	1		1	1	1	1	1	1	1	1	19	10		
	2		1	1							1	1				10	2		
1				1	1						1	1			1	7	4		
13	23	23	5	17	12	5	10	16	8	4	6	3	3	(219) 31	22	186	118	19	
			1	2												3	2		
2			1	1		1		1	1			1	1		1	13	8		
	1	1							1	1	1	1			1	7	1		
23	12	13	7	3	6	12	11	7	5	4	13	11	18	14	7	215	90		
14	9	9	4	6	7	5	1		2	2	2	2		3	4	77	14		

郡名	地区名	家族数	男女別		年									
			男	女	0～5		6～10		11～15		16～20		21～25	
					男	女	男	女	男	女	男	女	男	女
フレジヨン ジャコビーナ ウッチンガ	サルバドール郊外, その他	124	67	57	3	1	1	2	3	3	10	7	8	15
タベロア, ニロ	タベロア, ニロ	115	61	54	6	5	7	5	11	9	9	6	1	7
イツベラ	イツベラ	99	57	42	6	6	9	7	4	3	2		4	3
	バレンナ	7	1	6				1					1	2
ウナ	ウナ	138	79	59	16	6	12	15	7	7	2	2	7	1
カラベイラス	ロマンドジュニオール	229	124	105	22	22	23	21	5	9	6	4	11	4
ノービソーザ	ジュエラーナ													
アラカジュウ	アラカジュウ	13	8	5			1	2				3		
合計		1,850	1,032	818	110	82	107	96	81	71	81	62	73	72

令 階 別														日本人の構成			日本人会の有無	
26～30		31～35		36～40		41～45		46～50		51～55		56～60		61以上		1		2
男	女	男	女	男	女	男	女	男	女	男	女	男	女	男	女	世	世	世
9	9	8	3	3		3	4	3	3	4	7	6		6	3	105	19	
7	2	3	3	3	6	7	7	3	1	1	2	2		1	1	55	60	
8	5	3	7	6	2	3	3	4	2	1		3	1	4	3	63	36	日本人会
			2										1			2	5	
6	2	6	6	9	3	1	1	1	3	1	2	2	2	9	9	70	68	日本人会
9	11	10	11	15	7	3		3	3	5	3	3	7	9	3	82	110	37
																		南パイア日本 連合会
1		1			1	1				1		1			1	8	5	
108	87	91	60	88	56	60	43	50	34	33	47	41	40	109	68	110	684	56

※(44)

※1. 61才以上の男性計109名中年令不明者44名が含まれている。

(附)(2) リオデジャネイロ支部管内

支部機構

リオデジャネイロ支部(リオデジャネイロ市)

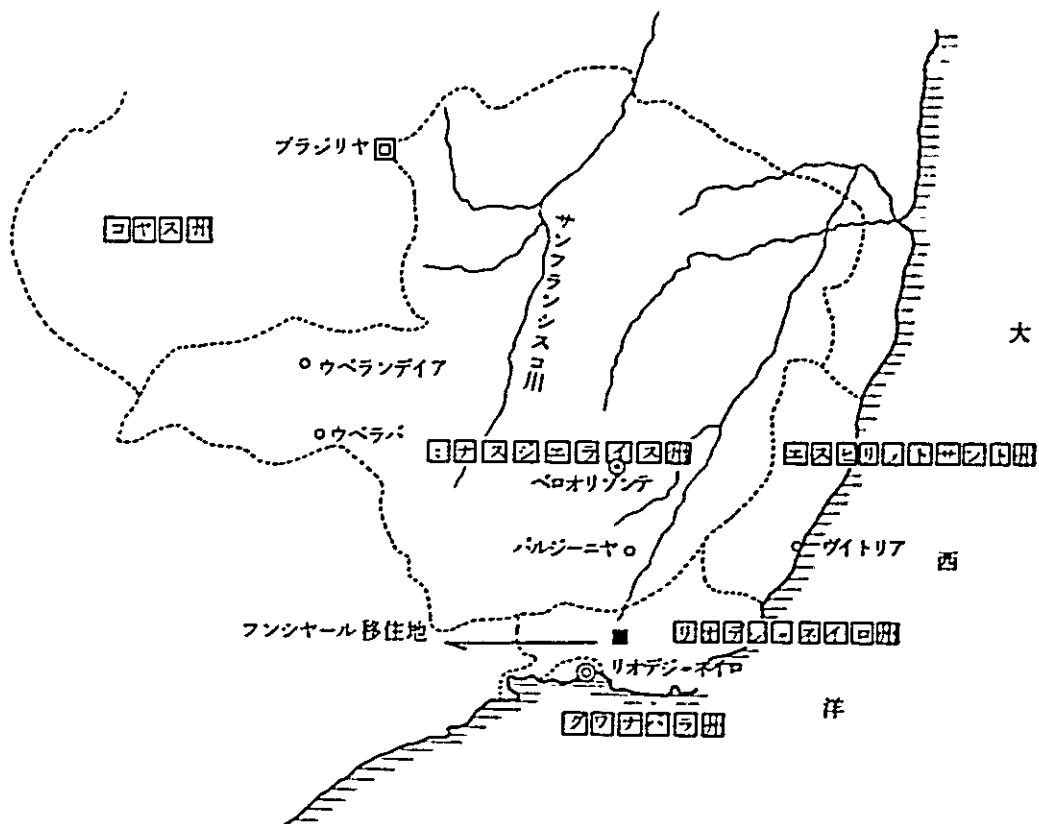
ブラジリア出張所(ブラジリヤ)

主要都市移住地間の距離

フンシャル移住地ーリオデジャネイロ市 85 Km

管轄州

リオデジャネイロ州, グワナバラ州, エスピリットサント州, ミナス
ジェライス州, (除く三角ミナス)ブラジリア連邦区, ゴヤス州南部



(2) リオデジャネイロ支部管内日系人実態調査表

地 域 名	支部からの 距 離	当該地区の 総 人 口	日系人 人 口	同左 戸 数	日系人の構成状況			
					戦前	戦後	二世～	不明
(ミナスジエライス州)								
カランダイ	330	50,000	133	39	13	24	96	
クリステイナ・オトニ	350	10,000	16	3	1	2	3	
アントニオカルロス	310	15,000	13	3	1	2	10	
バルバセーナ	300	70,000	115	28	9	27	79	
サントスドゥモン	240	55,000	14	3		5	9	
ジュイスデフォーラ	200	200,000	75	16	9	4	62	
レオポルディーナ	260	20,000	4	1		1	3	
イタマラティ	200	10,000	2	1	2			
トレスリオス	130	45,000	4	1	1		3	
計			376	95	36	64	265	
(リオデジャネイロ州)								
ポルトレドンダ	110	300,000	192	41	32	8	152	
イタグアイ	90	130,000	483	104	98	14	371	
ピラネーマ	80		233	35	45	10	178	
サンタアリーセ	50		80	15	21	7	52	
チングア	70		134	25	18	2	114	
ペドラリーザ	80		107	16	16	8	83	
サンブント	60		254	35	55	5	194	
バーラデピライ	120	90,000	97	17	17	5	75	
バーラマンサ	140	85,000	109	23	18	6	85	
バブカシア	70		283	50	58	3	222	
ジャブイーバ	80		58	11	13	1	44	
アングラドスレイス	170	45,000	128	19	8	7	113	
計			2,158	396	399	76	1,683	
合 計			2,534	486	435	140	1,948	

有 位 者 数	大 学 就 学 状 况		日 本 人 会 の 有 無	日 語 学 校 生 徒 数	平 均 地 価		入 植 経 過 年 数	主 要 農 産 物
	卒 業 者 数	在 学 生 数			農 地(alq)	宅 地(ロツチ)		
32		1	1/39戸		4,000	50,000	24	花卉、七菜、果樹
2					4,000	40,000	20	" "
5					4,000	40,000	21	" "
23		3	1/26		5,000	70,000	31	" "
1					4,000	30,000	15	" "
30		3			5,000	60,000	22	" "
					4,000	30,000	10	七 菜
					6,000	30,000	7	"
1					6,000	40,000	13	"
93		7						
89		10	1/25	18名	20,000	100,000	35	花卉、果樹、七菜
165		24	1/74	32	30,000	80,000	35	七菜、果樹
116		19	1/30	26	20,000	80,000	32	"
36		3	1/15		20,000	60,000	40	"
16		2	1/25	2	15,000	70,000	23	"
35		7	1/16		20,000	60,000	20	"
100		9	1/30	30	20,000	50,000	40	"
37			1/15		15,000	80,000	38	"
51		1	1/20		30,000	60,000	38	"
117		6	1/42	20	30,000	60,000	43	"
22		8	1/11	10	30,000	60,000	40	"
82		5	1/19			80,000	45	(漬 菜)
866		94		138				
959		101		138				

(附)(3) ポルトアレグレ支部管内

支部機構

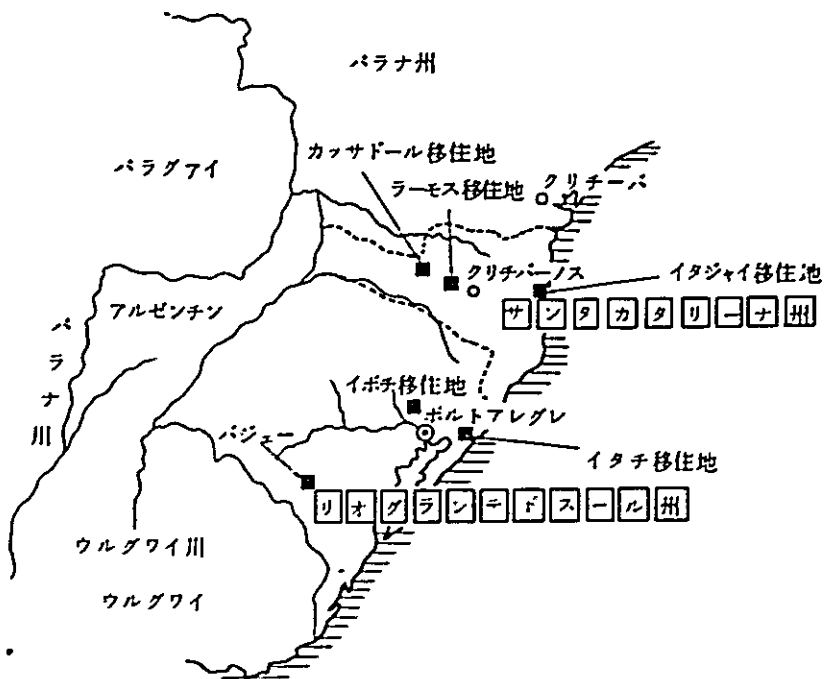
ポルトアレグレ支部(ポルトアレグレ市)


ラーモス出張所(ラーモス移住地)

管轄州

リオグランデ・ド・スール州

サンタカタリーナ州





(参考) リオデジャネイロ支部職業別就業状況表

地 域 名	日系人口	職 業					
		農 業 従 事 者					
		自作	借地	分益	雇用	その他	不明
(ミナスシエライス州)							
カランダイ	133(39)	30	1	2			
クリステーナオトーニ	16(3)	3					
アントニオカルロス	13(3)	2		1			
バルバセーナ	115(28)	13	1	7			
サントスドウモン	14(3)	3					
ジュイスデフオーラ	75(16)	6	1				
レオポルディーナ	4(1)						
イタマラティ	2(1)		1				
トレスリオス	4(1)	1					
計	376(95)	58	5	10			
(リオデジャネイロ州)							
ポルトレドンダ	192(41)	3					
イタグアイ	483(104)	25	2				
ピラネーマ	233(35)	30	3	1			
サンタアリーセ	80(15)	15					
チングア	134(25)	23	2				
ベドラリーザ	107(16)	16					
サンブント	254(35)	14	5	2			
バラデビライ	97(17)	8	8	1			
バラマンサ	109(23)	2	3				
パプカリア	283(50)	34	3	2			
ジャブイーバ	58(11)	10					
アングラドスレイス	128(19)						
計	2,158(391)	180	26	6			
合 計	2,534(486)	238	31	16			

区 分								
非 農 業 従 事 者								
技 術	事 務	販 売	運 輸 通 信	漁 業	サ ー ビ ス	無 職	そ の 他	不 明
		4	1				1	
	3	2				1	1	
	1					1	7	
	4	6	1			2	9	
		38						
3	14	23	1			5	31	
			1					
5	4	5						
7		8						3
2	1	5	1			2		
1								
		2		16		1		
18	19	81	3	16		8	31	3
18	23	87	4	16		10	40	3

(3) ボルトアレグレ支部管内日系人実態調査表

地 域 名	支部からの 距 離	当該地区の 総 人 口	日系人 人 口	同左 戸 数	日系人の構成状況			
					戦前	戦後	二世～	不明
(サンタカタリーナ州)								
クリチバーノス	418 ^{KM}	31,058	298	59	5	148	144	1
ブルメナウ	598		2	1		1	1	
シヤペコ	500		1	1			1	
ノアサーバ	537		25	6	2		23	
ジャラグアドスール	650		15	3	2	3	10	
グララミン	659		8	1		4	4	
フロリアノポリス	178		26	6	1	11	11	3
ラージェス	357		45	17	1	9	32	3
ポンテアルタ	388		2	1		2		
バリヨッサ	463		6	1		1	5	
パウミットス	560		2	1			2	
ナンジョアキン	443		109	29	3	36	68	2
ツパロン	329		12	3		5	6	1
イタジヤイ	554		69	15	7	23	39	
クリシウマ	253		26	4		16	10	
カフナドール	552		57	16		32	25	
計			703	164	21	291	381	10

有権者数	大学就学状況		日本人会の有無	日語学校生徒数	平均地価		入植経過年数	主要農産物
	卒業者数	在学生数			農地(a1q)	宅地(ロッチ)		
20		2	1/72戸	65	20,000	60,000	7.5	ネクタリン リンゴ
1								
1								
9								
6								セ 菜
								"
6								"
21								"
								果 実
1								セ 菜
								リンゴ
24								セ 菜
								セ菜、果実
17								セ 菜
1								セ菜、リンゴ ネクタリン
7								"
4								
114								

(参考) ポルトアレグレ支部職業別就業状況表

地 域 名	日系人口 (戸 数)	職 業					
		農 業 従 事 者					
		自作	借地	分益	雇用	農場支配人	不明
(サンタカタリーナ州)							
クリチペーノス	59	55		1	3		
ブルメナウ	1						
シヤペコ	1						
ジョアサーバ	6		1				
ジアラグアラドスール	3		3				
グラミリン	1		1				
フロリアノポリス	6		1				
ラーグエス	17	1	2		1		
ボンテアルタ	1	1					
バリオッサ	1		1				
パウミットス	1						
サンジョアキン	29	20			5	2	
ツパロン	3	1	1				
イタジアイ	15	9	1				
クリシウマ	4	4					
カッサドール	16	10			3		
計	164	101	11	1	12	2	

区 分									
非 農 業 従 事 者									
技術	事務	販売	飲・漁業	運輸通信	技能	サービス	無職	その他	不明
								1	
								1	
5									
		3				2			
3	4	3		1					2
		1							
1	1								
1									
	1	3		1					
	1				1	1			
10	7	10		2	1	3		2	2

(参考) 農業従事者区分

地域名	自作			借地		
	戸数	土地面積	主要作物	戸数	土地面積	主要作物
(サンタカタリーナ州)						
ジョアサーバ				1	2 ^{ha}	モ 菜
ジアラグアドスール				3	12	"
グアラミリン				1	33	"
フロリアノポリス				1	1	イチゴ
ラージュエス	1	1 ^{ha}	花 卉	2	103	ジャガイモ モ 菜
ボンテアルタ	1	28	ネクタリン 桃			
バリヨッサ				1	1.5	花 卉
サンジョアキン	20	400	リンゴ			
ツパロン	1	35	モ 菜	1	1	モ 菜
イタジャイ	9	56	"	1	2	"
クリンウマ	7	70	"			
カッサドール	10	240	ネクタリン リンゴ			
クリチバーノス	55	1,320	"			

分 益			雇 用			農 場 支 配 人		
戸 数	上 地 積 面 積	主 要 作 物	戸 数	主 要 作 物	そ の 他	戸 数	主 要 作 物	そ の 他
			1	桃	果樹園管理			
			5	リンゴ		2	リンゴ	
			3	ネクタリン リンゴ				
1	25 ha	花 卉	3	〃				

(附)(4) サント・ドミンゴ支部管内


支部機構

サント・ドミンゴ支部(サント・ドミンゴ市)

管轄

ドミニカ国全域





(4) サントドミンゴ支部管内日系人実態調査表

ドミニカ国サントドミンゴ支部

地区名	所在地別	首都からの 距離	当該地区の 総人口	調査時の 家族数	左の 戸数	家族の構成状況		
						戦後	二世	本国
サントドミンゴ地区	サントドミンゴ市内	KM	100万	101	28	19	29	23
	イサベラ			5	1	1	3	1
	エストレージャ			19	4	8	11	
	カレテラメージャ			30	7	16	13	1
	カレテラドウアルテ			14	4	9	4	1
	グイジャメージャ			17	4	9	8	
	マーノグラジャボ	12		12	2	6	6	
	アウトビスタデマーゴ			5	1	5		
	アウトビスタデラスアメリカ			5	1	1		4
	計			208	52	104	71	30
ダハボン地区	ダハボン国営移住地	290		29	7	20	6	3
	" 近 郊	290		19	7	13	5	1
	ローマデカブレラ	320		5	1	2	2	1
	計			53	15	35	13	5
ラベエガ地区	ハラバニア国営移住地	155	57	57	13	28	14	15
	コンスタンサ "	150		57	11	25	11	18
	" 近 郊	150		21	4	9	3	9
	ラベエガ	120		48	10	13	31	4
	ボナオ	80		22	3	8	10	4
	ヒーマアバホ	140		5	1	2	3	
	計			210	42	85	75	50
南部地区	サンフアン	200		17	5	9	4	4
	ビセンテノーブレ	200		12	3	6	5	1
	バラオーナ	230		5	2	5		
	アルタグラシア	300		10	3	4		6
	アグアネグラ	360		3	1	3		
	ベデルナーレス	280		3	1	1		2
	パニー	100		5	1	5		

就学状況		職 業 区 分							備 考
大 学	高 校	農林水産	勤労者	商 業	工 業	専門技能者	その他	無 職	
4	7	1	11	14		1	1	4	本国は夫、妻又は子 供が外国籍である場合
			1						
	3	4							職業区分は直接従事 者数
1	2	2		2		2			
1	1	1	2					1	
	4	4							
	3	1	1	1					
2		1							
				1					
8	20	14	15	18		3	1	5	
2	3	8	1	1					
		3	3	1				1	
	1	1							
2	4	12	4	2				1	
2	1	12	2			1			
1	4	10	1	2		1		1	
		4							
	9	11	1						
1	5	2	3						
		1							
4	19	40	7	2		2		1	
		4				1			
1		3							
		2		1					
		1						2	
		1							
		1							
1		2	1						

地区名	所在地別	首都からの 距離	当該地区の 総人口	調査時の 家族数	左の 戸数	家族の構成状況		
						戦後	二世	外国
	サンクリストバル	80KM		12	2	6	6	
	サンホセデオコア			1	1	1		
	パレンケ	100		23	5	10	13	
	計			91	24	50	28	13
北西地区	ウイジャバスケス	250		9	3	6	3	
	マオ	220		23	5	8	4	11
	サンチャゴ	130		24	4	4	2	18
	計			56	12	18	9	29
北東地区	リモンデジェーナ	150		11	2	5		6
	フアンテイーノ	150		17	3	6	8	3
	計			28	5	11	8	9
東部地区	サバデラマール	120		5	1	3	2	
	マトマジョール	120		8	1	3	5	
	フアンドーリオ	120		6	2	4	2	
	計			19	4	10	9	
合計				665	154	313	216	136

就学状況		職 業 区 分						
大 学	高 校	農林水産	勤労者	商 業	工 業	専門技能者	その他	無 取
	2	2						
		1						
	2	6	1					
2	4	23	2	1		1		2
	2	2		1				
1	1	6						
	2		1	1	2			
1	5	8	1	2	2			
		3						
1	2	2		1				
1	2	5		1				
		2						
		1						
			1	1				
		3	1	1				
18	54	105	30	27	2	6	1	9

