

業務資料No.584

昭和54年度  
散在移住者実態調査

昭和55年10月

国際協力事業団

3  
4  
5  
RY

移計調
J R
80-11

国際協力事業団	
受入 月日 '84. 4. 17	703
登録No. 03583	23.4
	EPS

## ま え が き


本調査は、南米各地の散在移住者の実態を把握し、今後の援護施策に反映させる目的で昭和51年度から実施しているものである。

本年度は、昨年度にひきつづき、ポルト・アレグレ支部及びサンパウロ支部が調査を実施した。

また、リオ・デ・ジャネイロ支部が昭和52年度の補完資料として「昭和54年散在移住者実態調査表」を作成したので、合わせて掲載する。

本報告書が業務資料として活用されれば幸いである。

移住計画調査部長





# 昭和54年度散在移住者実態調査

## 目 次

### I. サン・パウロ支部

1. 調査の概要 .....	1
(1) 調査の目的及び調査地域 .....	1
(2) 調査時期 .....	1
(3) 調査員 .....	1
(4) 調査対象地区 .....	1
2. 調査の結果 .....	3
(1) 家族数と世代構成 .....	3
(2) 着伯年度と移動の回数 .....	4
(3) 職業区分 .....	7
(4) 学歴について .....	9
(5) 雑        婚 .....	9
(6) 独身者数について .....	10
(7) 子弟の分散について .....	11
3. ま    と    め .....	13

### II. ポルト・アレグレ支部

1. 調査の概要 .....	35
(1) 調査地域 .....	35
(2) 調査員 .....	35
(3) 調査時期 .....	35

2. 調査結果 .....	35
(1) 在留邦人及び日系人の分布と構成 .....	35
(2) 世代、在伯年数及び出身地方別構成 .....	35
(3) 教育程度 .....	35
(4) 職業区分 .....	36
(5) 農業上の地位 .....	36
(6) 非農業 .....	36
(7) 居住環境と生活 .....	36
付 リオ・デ・ジャネイロ支部昭和54年度散在移住生実態調査表 .....	66

I サン・パウロ支部





## 1. 調査の概要

### (1) 調査の目的および調査地域

昭和53年度に行なった調査に準じた。

一昨年度調査例は13例と少なく、また地域もサン・パウロ州のみであったため、地域的なかたよりがあるかと思われたので、今回はパラナ州において28例の調査を行なった。

調査地域の選択は一昨年度に準じた。

### (2) 調査時期

'80年1月～3月

### (3) 調査員

サン・パウロ支部職員2名

### (4) 調査対象地区

表1のとおり。

表 1. 調査対象地方都市と周辺日系人口

地区名	都市名	市内人口 総数	地区内 日系戸数	市内日系 戸数	地区内 日系農家	S.Pからの 距離
		千人		戸		Km
ロンドリーナ 周辺区	バンディランテス	42	6,955	250	2,575	475
	コルネリオ・ プロコピオ	54		170		496
	ウライ	17		227		522
	アサイ	57		925		535
	ロンドリーナ	284		3,171		563
	ローランジア	52		235		579
	アラボンガス	55		425		591
	アブカラナ	88		380		608
マリンガ周辺区	マリンガ	153	2,981	2,087	419	681
最新北部	ノーバ エンペランサ	34	957	210	401	728
	バラナバイ	68		285		772
極西部	ウムアラーマ	159	254	274	435	823
	フォス・ド・ イグアスー	50		15		1,071
クリチーバ 周辺区	クリチーバ	856	2,247	1,800	266	408
	バラナグアー	75		196		501

## 2 調査の結果

### (1) 家族数と世代構成

28戸の総家族数(戸主, 子, 孫, 曾孫およびそれらの配偶者を含め)は794人(+28人死亡)であった。

一家族平均では28.4人となる(表2参照)。

「一家族の最高数は55年間に一夫婦から9人の子供, 33人の孫, 2人の曾孫が出生して, それらの配偶者を含め59人となった例であった。

なお, これはかつてドイツ移民の調査が行なわれた時に現れた一例の, 夫婦で渡伯し50年間に9人の子供, 66人の孫, 103人の曾孫, 1人の曾々孫には遠く及ばない。」

一家族平均を前回行った調査数と比較すると(前回平均31.8人), 3.4人減となる。

前回分と合計して平均すると29.4人となる。

世代数は3世代が118.4世代が8家族で, 前回調査地域と比べ, 渡伯年代が10~20年下っている者が多かった関係からか, 戸主年令も一般若くなっていた。

一戸平均の二世出生数は6.8人, 三世(孫)のそれは2.7人であり, これを前回と比較するとそれぞれ7人, 2.8人で, ほぼ同数であった。前回との合計平均は6.9人, 2.7人である。

表 2.

	総家族数	平均	出生数		純再生産率	
			二世	三世	一世	二世
前回(13戸)	人 413(+3)	人 31.8	人 7	人 2.8	人 3.46	人 2.06
今回(28戸)	794(+28)	28.4	6.8	2.7	3.11	1.92
計(41戸)	1,207(+31)	29.4	6.9	2.7	3.22	1.97

純再生産率を単純に女子一人についての平均出生女兒数として表した場合, 一世では3.11人(前回3.46人), 二世では1.92人(前回2.06人), 合計すると一世3.22人, 二世1.97人で増加率は減少傾向にあると云える。

(2) 着伯年度と移動の回数

着伯年度は1915年から1939年迄の間に分布し、1933年組が6名次いで1930年間4名となっていた。(表4、5参照)

この着伯年度と渡伯移住者総数との関係及び1924年～1934年間に於ける日本政府の行なった対伯移民送出積極政策の期間(日本政府の渡航費全額負担から2分制限法が実施される迄)とはほぼ一致している。

調査世帯の戸主の着伯年次と、年次別着伯移住者総数を比率で比較すると、1924年～1934年間の渡伯者数は戦前渡伯者数の71.5%、調査標本では41戸のうち26戸で63.4%に当り、若干のずれは認められたが、これは標本抽出の不正確さからおこる誤差に起因するものと思われる。

移動回数では1回から9回、平均して3.9回で前回調査の5.8回より下廻るが1976～1977年に行なった調査の平均3.5～3.8回とほぼ同回数であった。

移動回数と戸数との関係は下表のとおりで、移動4回が一番多く、次いで3回、2回の順であった。

表3. 移動の回数と戸数との関係

回数 戸数	1回	2	3	4	5	6	7	8	9	13
前回	—	1	2	2	3	1	—	2	1	1
今回	1戸	6	6	9	1	2	1	1	1	—
計	1戸	7戸	8戸	11戸	4戸	3戸	1戸	3戸	2戸	1戸

表 4. 移住者の年次別変化

年次	移住者数	年次	移住者数	年次	移住者数
1908	799	1929	15,597	1958	6,312
1909	4	1930	13,741	1959	7,041
1910	911	1931	5,565	1960	6,832
1911	—	1932	15,108	1961	5,146
1912	2,859	1933	23,299	1962	1,830
1913	6,947	1934	22,960	1963	1,230
1914	3,526	1935	5,745	1964	751
1915	39	1936	5,257	1965	531
1916	35	1937	4,675	1966	785
1917	3,883	1938	2,563	1967	638
1918	5,956	1939	1,314	1968	420
1919	2,732	1940	1,564	1969	379
1920	970	1941	1,277	1970	451
1921	970	1942~ 1951	—	1971	456
1922	986	小計	188,901	1972	557
1923	796	1952	54	1973	378
1924	3,689	1953	1,480	1974	270
1925	4,908	1954	3,524	1975	285
1926	8,599	1955	2,657	1976	300
1927	9,625	1956	4,370	小計	51,849
1928	12,002	1957	5,172	計	240,750

業務資料 435 海外移住統計

表 5. 被調査者着伯年次と着伯移住者数の関係

年	前 回	今 回	計	着伯移住者数
1908年	1 人	-	1 人	799人
1910	1	-	1	911
1913	1	-	1	6,947
1914	4	-	4	3,526
1915	-	1	1	39
1917	-	1	1	3,883
1919	-	2	2	2,732
1923	1	-	1	796
1924	1	-	1	3,689
1925	-	1	1	4,908
1927	1	1	2	9,625
1928	1	1	2	12,002
1929	-	1	1	15,597
1930	1	4	5	13,741
1931	-	1	1	5,565
1932	-	3	3	15,108
1933	1	6	7	23,299
1934	-	3	3	22,960
1936	-	1	1	5,257
1938	-	1	1	2,563
1939	-	1	1	1,314
計	13	28	41	155,261

(3) 職業区分

28戸の職業区分は表6のとおり無職13, 農業6, その他となる。

無職の者が同居している子供の職業から分類すると(子供が父親の仕事を継いだものとして), 農業9, その他となり農業の占める割合は32.1%となる。

これを前回調査例とあわせて分類すると, 調査41例のうち農業は13で31.7%, その他各種自営独立業者が主で, 給料生活者は4例9.8%と少なかった。

しかし4例の職業従事種目は広範囲で19種目にわたっていた。

表 6. 従事職業表

	前 回		今 回		同居の子供の 職業による計
	就 業 数	⊗同居の子供 の 職 業	就 業 数	⊗同居の子供 の 職 業	
無 職	7	—	13	—	13
農 業	3	1	6	3	3
雑 貨 店	—	1	2	—	2
文 房 具 店	—	—	1	1	2
反 物 店	—	—	1	1	2
種 子 農 薬 店	—	—	1	1	2
団 体 事 務 員	—	—	2	—	2
会 社 員	—	—	—	2	2
メ ル カ ー ド	—	2	—	—	2
ス ー パ ー メ ル カ ー ド	—	—	1	—	1
オ フ ィ シ ー ナ	—	—	1	—	1
ガ ソ リ ン ポ ス ト	1	—	—	1	2
運 搬 業	—	1	—	1	2
製 業	—	—	—	1	1
不 動 産 業	—	—	—	1	1
薬 局	—	—	—	1	1
バ ー ル	—	1	—	—	1
精 米 業	1	—	—	—	1
建 築 材 料 店	1	—	—	—	1
洗 濯 店	—	1	—	—	1
計	13	7	28	13	⊗41

⊗ 無職の者を同居の子供の職業にて分類したもの。



(4) 学歴について

二世のうち大学卒（中退者，在学者も含む。）は73人，二世全体に対する割合は39.9%で，前回調査数より約3%増加している。

三世は62人，その三世全体との割合は16.3%で前回調査割合数（16.5%）とほぼ同率であった。

表7. 大学卒数とその割合

	二 世		三 世	
	大学卒業数	割 合	大学卒業数	割 合
前 回	33人	36.7%	33人	16.5%
今 回	73	39.9	62	16.3
平 均	106	38.8	95	16.4

(5) 雑 婚（前回報告では混合婚としたが，雑婚と改める。）

二～三世の結婚例は171例あった。このうち他人種との雑婚は27例で，その全体との割合は15.8%であり，前回調査より若干増加していた。

前回分と加えて平均すると15.2%となる。これを二・三世の別に分けると，二世では12.2%，三世では31.3%となり，世代の下るにつれてこの割合は急激に増加している。

前回分を加えたものでは二世13.3%，三世25.6%となる。

雑婚27例のうち大学卒業者は9例で33.3%を占めていた。

前回分は11例のうち4例が大学卒でこれを合計すると34.2%となる。

また男女別での他人種と雑婚状況を見ると，日系男18=66.7%，日系女9=33.3%となり明らかに男性の場合が雑婚率が高い。これを前回調査分と加えてみると，日系男24人=63.2%，日系女14人=36.8%となり，ほぼ1.7：1の割合で男性の方が雑婚率が高いことを示している。但し1958年日系人調査時の男女雑婚率比4.4：1に比べると，女子の雑婚率は高まって来ている。

参考迄に1978年～1979年に行なったS.P. 支部管轄内の工業移住者

の雑婚率を見ると、結婚例410のうち、14.9%が日本からの呼び寄せ、28.9%が当地居住の一世、40%が二～三世、162%が他人種との雑婚で前述の平均数15.2%と似通った率となったのは興味深いものがある。

表8. 結婚数と雑婚との関係

		二 世		三 世		計	
		例数	割合	例数	割合	例数	割合
前 回	結婚数	72例		7例		79例	
	雑婚数	11	15.3%	0	0%	11	13.9%
今 回	結婚数	139		32		171	
	雑婚数	17	12.2%	10	31.3%	27	15.8%
計	結婚数	211		39		250	
	雑婚数	28	13.3%	10	25.6%	38	15.2%

(6) 独身者数について

二世の独身者数は38人、二世総数183人の20.8%に当る(前回20%)。この男女比は52.6%:47.4%で、前回調査教程の男女比の違いは(38.9%:61.1%)、見られなかった。

これは当調査地域の子弟は割合と両親の近くで生活している者が多く、親の目が行届いていることを反映しているとも云える。

なお、二度の調査を加えて平均して見るとその男女比は48.2%対51.8%で若干女性の独身率が高いこととなる。

表9. 独身者の関係

		二世数		独身数		独身者率	
		男	女	男	女	男	女
前回	男	90人	45人	18人	7人	20.6%	38.9%
	女		45		11		61.1
今回	男	183	96	38	20	20.8%	52.6
	女		87		18		47.4
計	男	273	141	56	27	20.5%	48.2
	女		132		29		51.9

(7) 子弟の分散について

今回調査した28戸とその子孫のうち、独立して家計を営むものを1戸として見ると200戸を数えた。(表10参照)

表 10. 家族別別居家族数

調査例	家族数	別居家族数			調査別	家族数	別居家族数		
		S. P.	他都市	計			S. P.	他都市	計
1	7	1	1	2	15	7	—	5	5
2	6	3	2	5	16	18	6	11	17
3	5	1	3	4	17	7	—	6	6
4	6	1	4	5	18	11	1	3	4
5	5	2	1	3	19	15	4	10	14
6	8	—	7	7	20	6	1	4	5
7	4	—	3	3	21	5	—	2	2
8	5	1	3	4	22	6	3	1	4
9	6	1	4	5	23	6	1	1	2
10	15	3	10	13	24	3	—	1	1
11	6	2	—	2	25	7	1	2	3
12	7	1	1	2	26	5	—	4	4
13	6	—	5	5	27	4	—	—	0
14	7	—	1	1	28	7	1	3	4
					計	200	34	98	132

このうち両親と離れ他地区に居住するものは132戸、66%となり、前回調査と比べ(39.6%)他地区への分散率が高かった。

他地区居住者132戸のうち、S.P.居住者は34戸25.8%を占め(全戸数から見ると17%)、パラナ州居住者のS.P.市指向はそれ程高くない。

前回調査とあわせて平均すると、全戸数296戸のうち別居は170戸54.4%である。この170戸のうちS.P.居住者は58戸で他地区居住者のうちの34.1%、全戸数では19.6%を占めていることとなる。

なお2回にわたった調査の家族総数は1,207人で、このうちには88人の非日系人配偶者及びその子孫が含まれている。この数を減ざると日系人は1,119人となる。1,119人のうちS.P.居住者は172人で15.4%にあたる。

1978年度迄に行なった当支部管轄のS.P.市内を除く散在移住者調査数は332,884人であった。

これに上記15.4%を乗じて見ると51,264人となり、この数は地方に根拠を置く家族からのS.P.転住者数と推定できる。

現在推定されている日系人のS.P.居住者数は30~35万人と云われる。

上述の約5万人が地方に根拠のある家族からのS.P.居住者数とすると、現S.P.居住者の大部分は、本拠をすでに地方より移し終えたものの集団であるといえる。

また前述のS.P.居住者172人を非日系人との配偶者家族を除いたS.P.居住家族50戸で除すと、その平均家族数は3.4人で、総平均家族数4.1人より若干少ない。

これはS.P.居住者に学生層及び若年層の家族が多いことによる。

### 3. ま と め

上述のとおり前後2回にわたる調査により、下記のことを判明したのでこれをまとめとする。

- ア. S.P.州及びパラナ州居住者間において若干の渡伯年代のずれが見られたこと。
- イ. 居住傾向から見ると、S.P.州居住者のS.P.市指向、パラナ州居住者のクリチーバ、ロンドリーナ市指向、あるいは地元地方都市にとどまる傾向にあるこ

と。

- ウ. 離婚率については口頭にて云われている程高くはないが、序々に増加しつつあること。
- エ. 調査戸主の半数はすでに職業より離れており、若干の二世層においても無職の者が居たこと。
- オ. 高学歴の独身者、特に女子にはS.P.居住者に多いが、パラナ州居住者の場合、割合親元近くに居住している者が多く、この数が少ないこと。
- カ. 離婚者の内訳は日系男子が非日系人の配偶者を求める割合が高く、女性に比べほぼ1.7倍を示していること。
- キ. S.P.で学生生活を送ったものは卒業後もそのままS.P.にとどまり、これに引かれて年老いた両親がS.P.に転住に来る例が多いこと。
- ク. 地方居住者の主な勉学先は、S.P.州ではサン・パウロ、パラナ州ではクリチーバ、ロンドリーナ、マリンガ等にほぼ限定されること。

#### 参 考 資 料

- |           |   |                |   |        |
|-----------|---|----------------|---|--------|
| 移         | 民 | 泉              | 靖 | 一編著    |
| ブラジルの日本人  |   | 斉              | 藤 | 広志著    |
| ブラジルの日本移民 |   | ブラジル日系人実態調査委員会 |   | 編著     |
| 移民の生活の歴史  |   | 半              | 田 | 知雄著    |
| 海外移住統計    |   | 業務資料           |   | No 435 |



家族数

	子		孫		曾孫		子の配偶者		孫の配偶者		子の独身者	
	男	女	男	女	男	女	男	女	男	女	男	女
1	5+②	2+②	9	8	-	-	2	5	-	-	-	-
2	4	3	3	5+①	-	-	1	3	-	-	1	2
3	3	4	5	3	-	-	2	1	-	-	2	2
4	1	6+①	1+①	7+①	-	-	4	-	-	-	1	2
5	5	-	6	7	-	-	-	5	-	-	-	-
6	5	4	6	7	-	-	2+②	2+①	-	-	2	-
7	1	2	7	7+①	-	-	2	1	1	-	-	-
8	4	1	5	5	-	-	1	3	-	-	1	-
9	4	2	9	7	-	-	1	4	-	-	-	1
10	5	3+①	18	15	1	1	4	5	2+①	1+①	-	-
11	3	2	2	7	-	-	2	1+②	-	-	-	-
12	3	4+①	7	6	-	-	3+①	2+①	-	-	-	-
13	5	1	6	7	-	-	1	5	-	-	-	-
14	5	3	8	5	-	-	3	3	-	-	2	-
15	1	2	4	10	-	-	2	1	2	2	-	-
16	3	3	15	7	11	5	2+①	3	4	1+③	-	-
17	1+①	3	9	15	-	-	3	1+①	1	-	-	-
18	5	5	16	8	-	-	4	5	-	1	-	1
19	2	2	13	5	-	-	1+①	1+①	1+①	5+④	-	-
20	2	7	4	1	-	-	2+①	-	-	-	2	4
21	2	4	1	-	-	-	1	①	-	-	1	3
22	3	1	7	9	-	-	3	1	-	1	-	-
23	2	4	12	4	-	-	4	2	-	-	-	-
24	5+①	6	-	-	-	-	-	②	-	-	-	-
25	5	3	11	4	-	-	3	4	-	-	1	-
26	5	4	4	2	-	-	1	②	-	-	3	3
27	1+①	2	6	5	-	-	2	2	-	-	-	-
28	6	4	8	1	-	-	1+①	1+①	-	-	4	-
	96+⑤	87+⑤	212+①		12	6	57+⑦ +②	61+④ +②	11+②	11+⑧	20	18

□内は死亡者数 ○内は非日系人配偶者数内は死亡者数  
上段は二世、下段は三世の数を示した。  
①は中途退学者数。

関係表

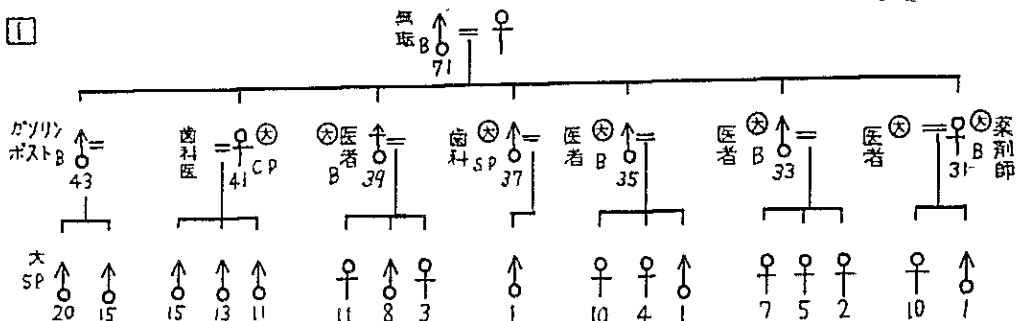
大学卒		大学在学		別居		世代		S.P.での居住戸数	転居の回数	戸主(同居の子)の職業
男	女	男	女	男	女	三	四			
4	2	-	-	4	2	7	-	1	2	無職 (ガソリンポンプ)
3	2	-	1	4	2	4	-	3	2	雑貨店
1	-	1	1	1	3	3	-	1	6	文房具店
-	-	-	-	-	5	4	-	1	2	無職 (会社員)
3	-	-	-	4	-	5	-	2	3	無職 (運搬業)
4	2	1	-	4	4	5	-	-	3	農業
-/2	-/6	-/1	-	1	1	3	-	-	4	無職 (農薬農機具)
4	1	-	-	3	1	4	-	1	7	反物店
1	1	-	-	3	2	4	-	1	3	無職 (農業)
-/4	1/3	-/5	-/5	5	3+①	7	-	3	3	無職 (製材業)
-	-	-	-	3	2	4	-	2	4	無職 (文房具店)
2	1	-	-/1	2	4	6	-	1	6	団体事務員
1	-	-	-	4	1	6	-	-	1	農業
4	2	-	-	3	3	5	-	-	3	無職 (農業)
-	-/4	-	-	-	2	3	-	-	4	無職 (反物店)
-/1	-/5	-/2	-	2	3	2	8	6	4	農業
-/1	-/6	-/1	-/3	1	3	5	-	-	2	無職 (会社員)
1	2	1	-	4	5	7	-	1	4	農業
-/3	-/2	-/2	-	1	2	4	-	4	2	無職 (不動産業)
①	3+①	-	1	1	5	2	-	1	4	雑貨店
-	4	-	-	1	2	1	-	-	4	農業
2	-	-/2	-/1	1	2	4	-	3	2	無職 (農業)
-	-	-	-	1	4	6	-	1	4	農業
2	2	-	-	2	-	-	-	-	3	団体事務員
3+①	2+①	-	-	3	3	6	-	1	4	種子農薬店
2	3	-	-	3	1	2	-	-	5	無職 (薬局)
-	-	-	-	-	-	4	-	-	9	スーパーマーケット
-	-	-	-	1	4	5	-	1	8	車輛電気 関係修理工場
35+② 13	29+① 26	3 13	3 10	62	69+①	118	8	34	3.8	

配偶者の学歴は未記入。 三世代=孫が生れている場合。  
同一市内居住者は同居と見なした。 四世代=曾孫が生れている場合。

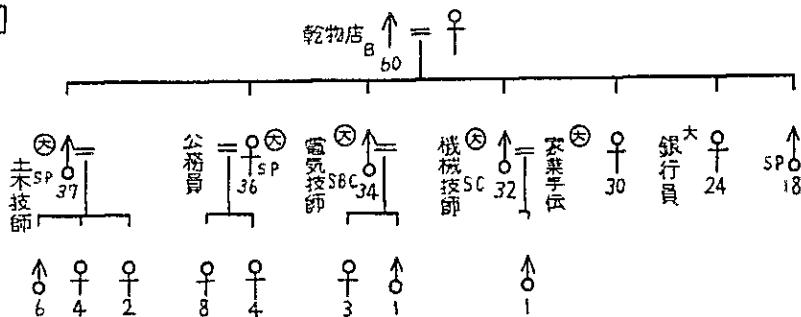


# 家族関係

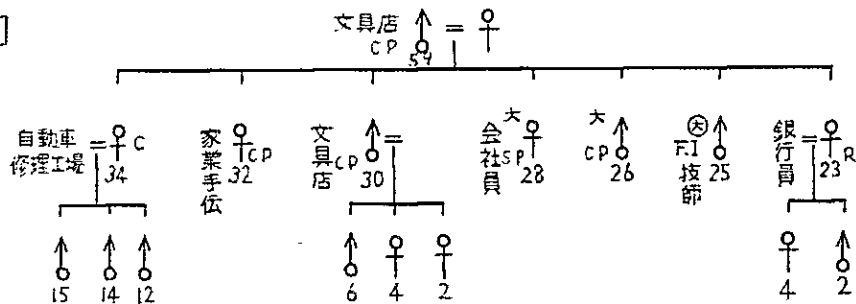
①



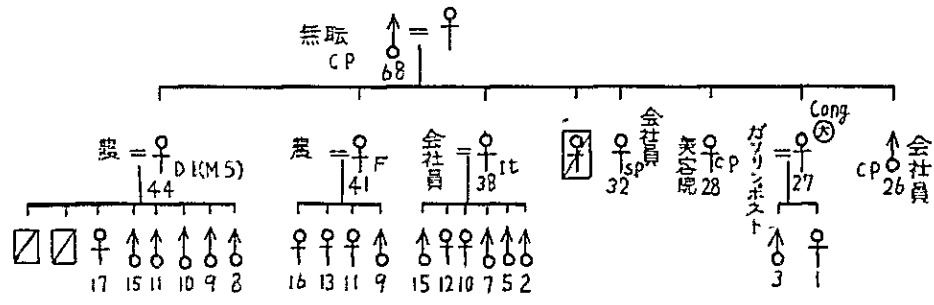
②



③

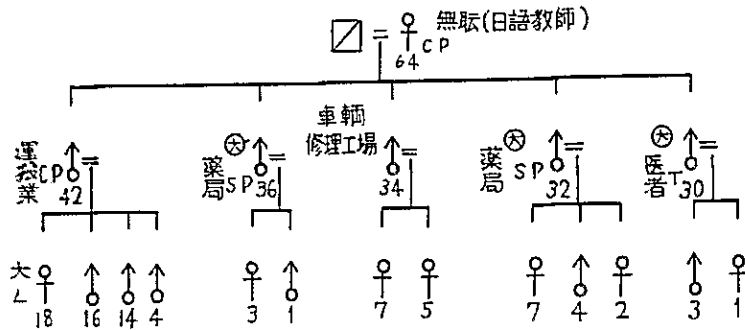


④

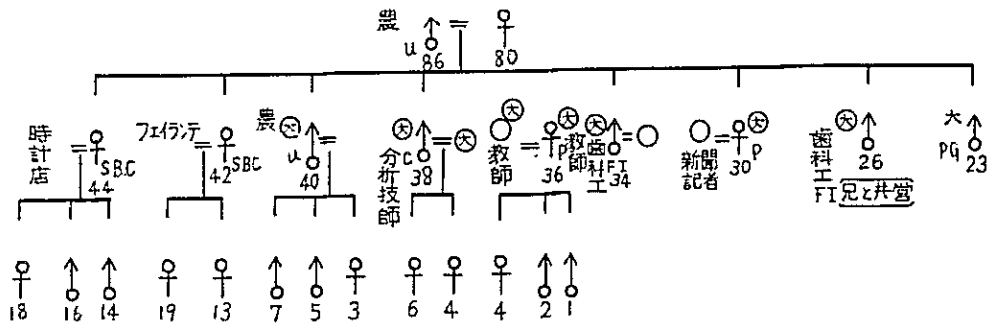




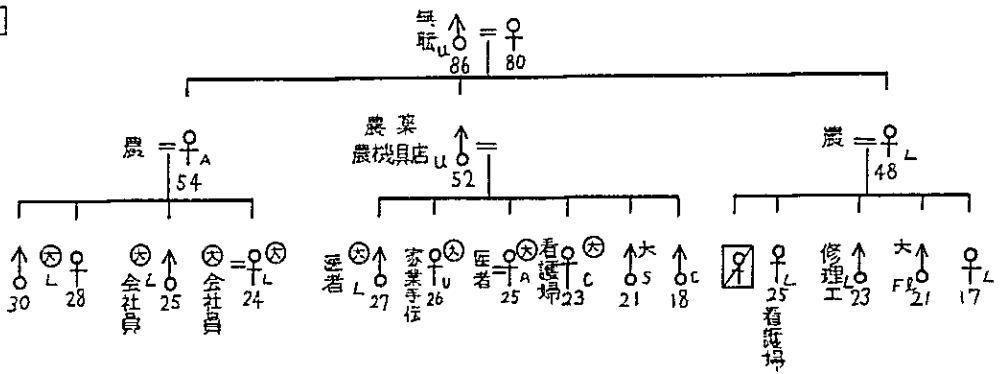
5



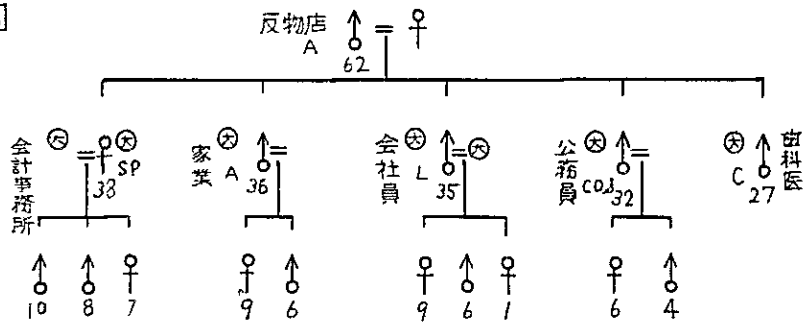
6



7



8



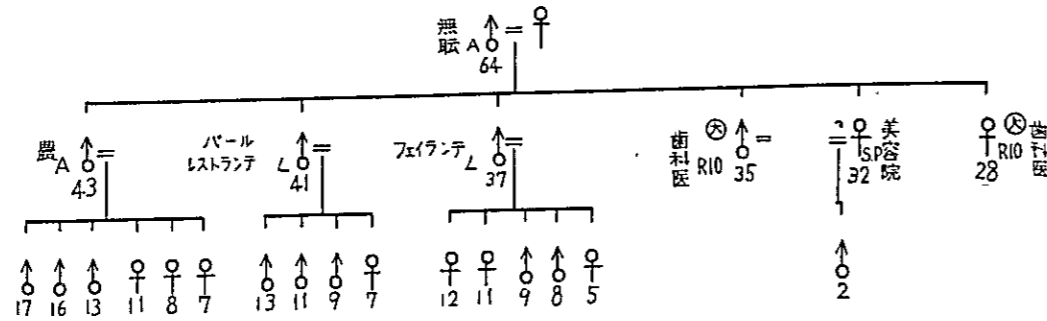
コルネリオ・プロコピオ 着伯1933年 夫死亡(34年前)のため子供を育て  
 T = Toledo するのに苦労した。無職(自宅裏にて日語学校を開いている)  
 C. P. = Cornelio Procópio 長男(運搬業)と同居。 移動3回。  
 S. P. = São Paulo S.P. 在2戸。

U = Uraí ウライ 着伯1938年 農業 長男と同居。家業をつ  
 SBC = São Bernardino Campo (S.P.) いでいる。  
 C = Curitiba 移動2回。 子供9人のうち3人が雑婚。  
 F. I = Foz de Iguaçu  
 P = Palotina  
 P G = Ponta Grossa

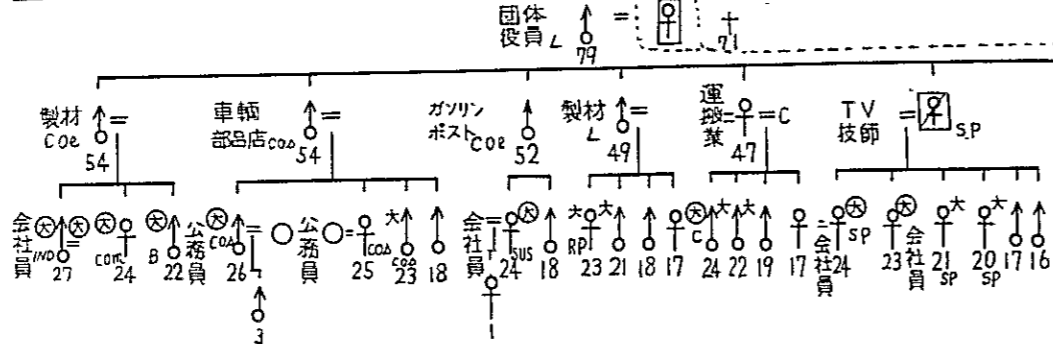
U = Uraí ウライ 着伯1932年 無職 長男(農菜, 農機具店)  
 A = Assai と同居。 移動3回。 綿作より農薬商に転業。  
 L = Londrina  
 C = Curitiba  
 S = Sorocaba (S.P.)  
 Fl = Florianópolis (S.C.)

A = Assai アサイ 着伯1934年 反物店 伯母の構成家族として  
 L = Londrina て来伯。2年程農業をやりその後はすべて商業。  
 cas = Cascavel 移動8回。 長男が同居し家業をついでいる。  
 C = Curitiba S.P. 在1戸。

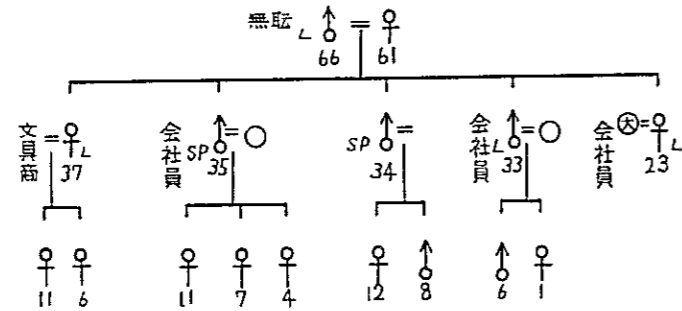
9



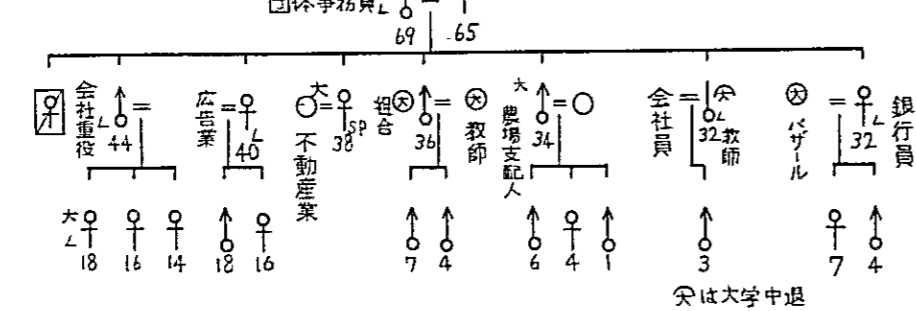
10



11



12



ア サ イ

着伯1933年 無職 長男(農業)と同居している。

A = Assai

4男と次女が歯科医としてリオで開業している。

L = Londrina

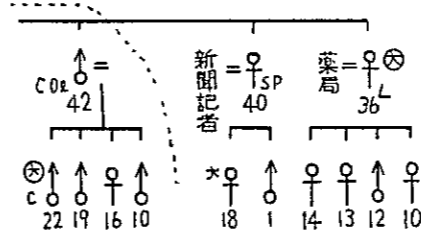
移動3回。農業に14年従事後、雑貨・中買商となった。

RIO = Rio de Janeiro (RJ)

S.P. 在1戸。

S P = São Paulo (S.P)

- L = Londrina ロンドリーナ 着伯
- C.Oe = Cruzeiro do Oeste 1920年 団体役員 製糖技術者として来伯。
- C = Curitiba 現在は芽の教育係としてロンドリーナに居住している。
- IND = Indaiatuba (S.P.) 移動3回
- B = Bandeirante S.P. 在3戸。
- SUS = Susano (S.P.)
- R.P = Ribeirao Preto (S.P.)

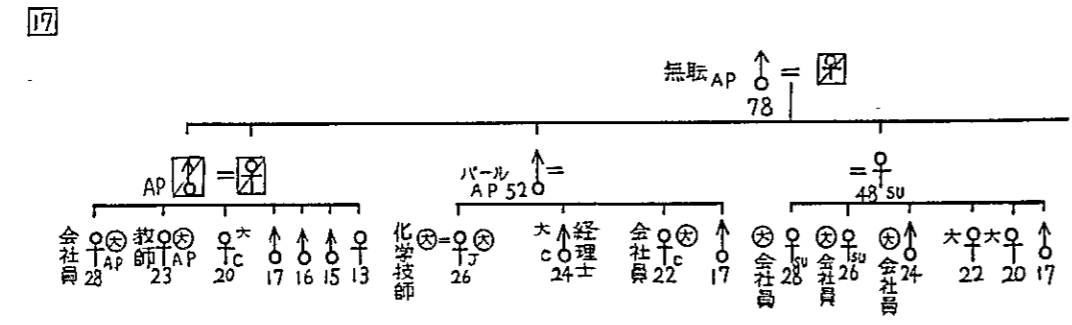
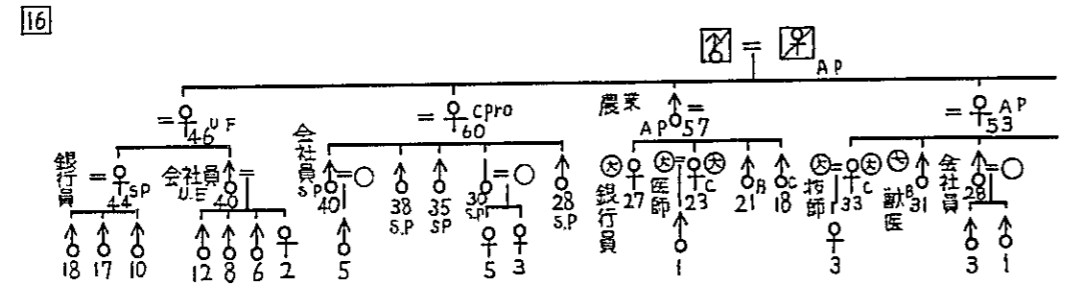
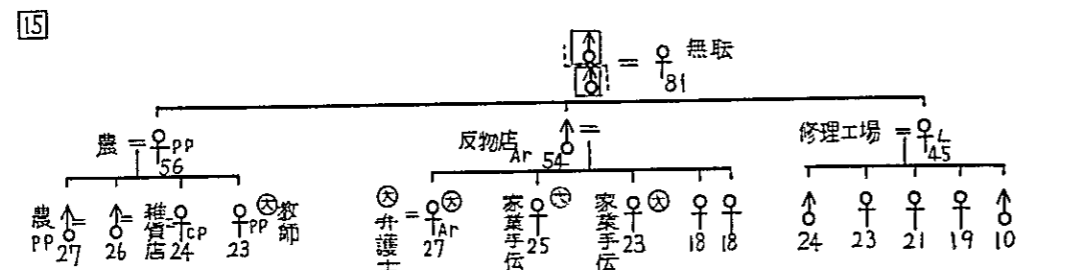
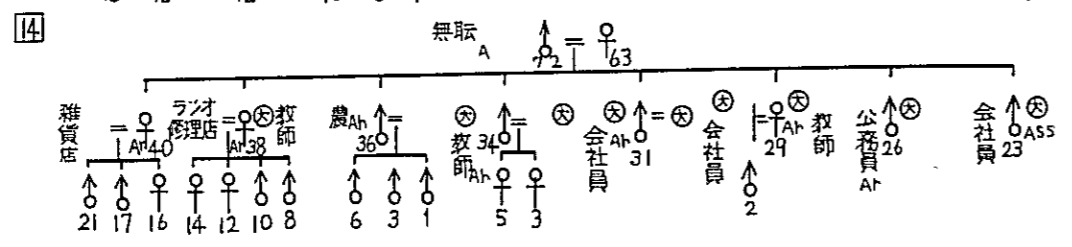
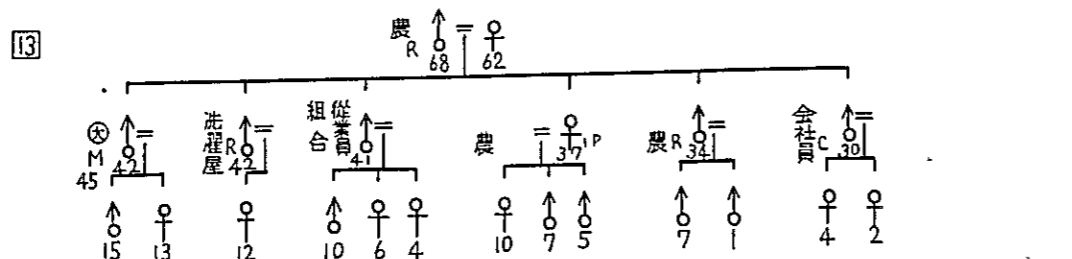


L = Londrina  
SP = Sao Paulo (S.P.)

ロンドリーナ 着伯1930年 無職  
兄夫婦の構成家族として着伯。  
移動5回。農業11年の後、カフェー精選業を始めた。  
S.P. 在2戸。

L = Londrina  
L.P. = Lencois Paulista (S.P.)

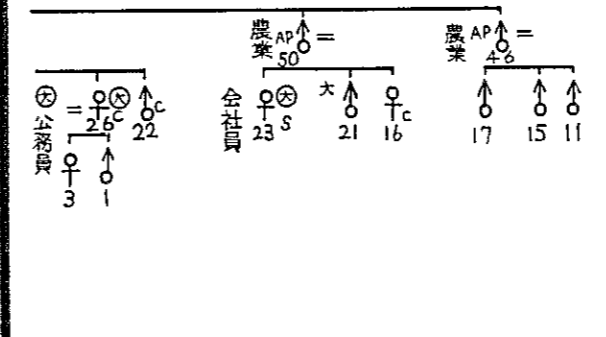
ロンドリーナ 着伯1930年 団体事務員  
移動6回  
5年間農業に従事、のち雑貨商、製材業等。  
S.P. 在1戸。



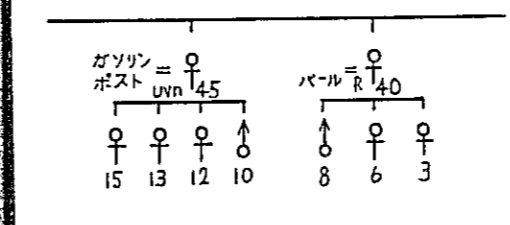
R = Rolandio      ローランジア      着伯1933年 農業  
M = Maringa      移動1回。 4男と同居。  
N.E. = Nova Esperança  
I.P. = Iporã  
C = Curitiba

Ar = Arapongas      アラポンガス      着伯1927年 無職 長男(農業)と同居。  
Ass = Assai      移動3回  
農業9年後, 雑貨商, 精米業を行ないその後農業  
に戻った。

Ar = Arapongas      アラポンガス      着伯1915年 無職 二度結婚し二度とも夫が  
死亡。長男(反物店)と同居。  
P.P. = Presidente Prudente (S.P.)  
C.P. = Curitiba Paulista (S.P.)      グアタバラ入植者  
L = Londrina      移動4回。

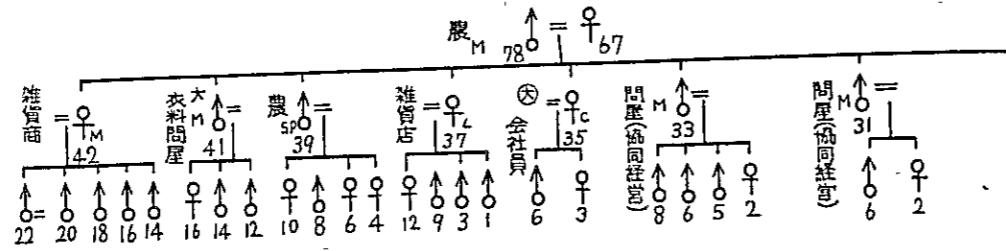


AP = Apucarana      アプカラナ  
N.E. = Nova Fatima      着伯1934年  
長男(農業)両  
C.Pro = Cornelio Procopio      親死亡  
C = Curitiba      移動4回  
B = Bandeirantes  
S = Salvador (BA)

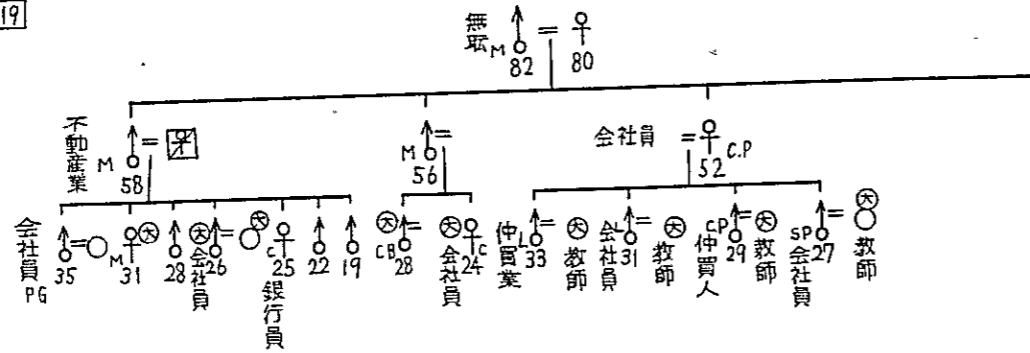


Ap = Apucarana      アプカラナ      着伯1939年  
C = Curitiba      無職 妻及び長男夫婦  
J = Jacupiranga (S.P.)      死亡  
Su = Sugano (S.P.)      移動1回。  
Um = Umarama  
R = Rolândia

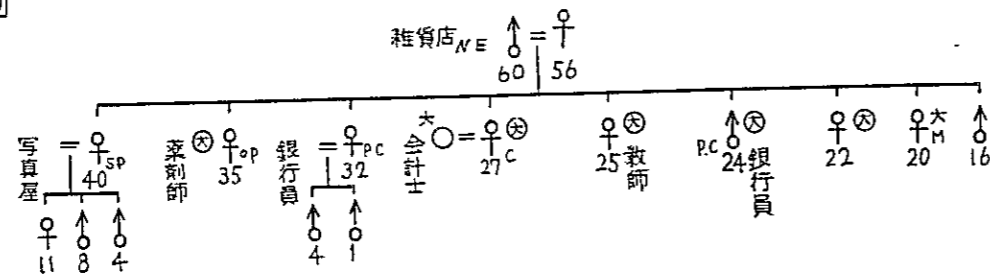
18



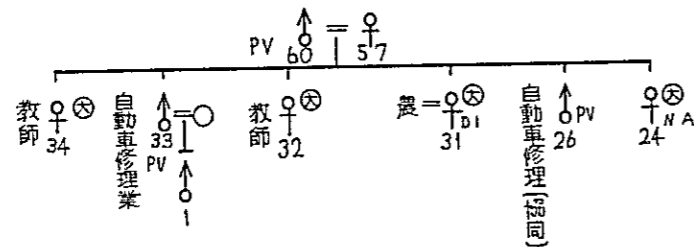
19



20



21



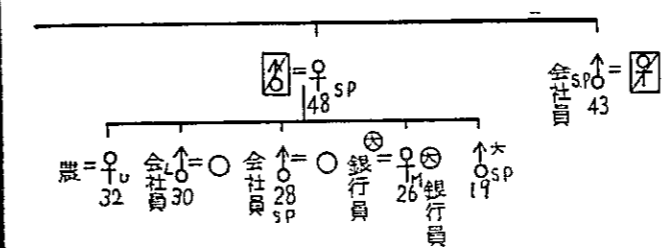
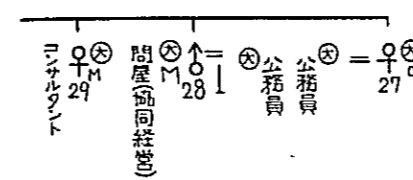
マリンガ 着伯1934年

M = Maringa  
 S.P. = Sao Paulo  
 L = Londrina  
 C = Curitiba

農業 長男は兄弟にて衣料問屋  
 を経営 移動4回。  
 農業を22年行ない、その後雑  
 貨店を15年経営し、大農場を  
 入手した。

S.P.在1戸

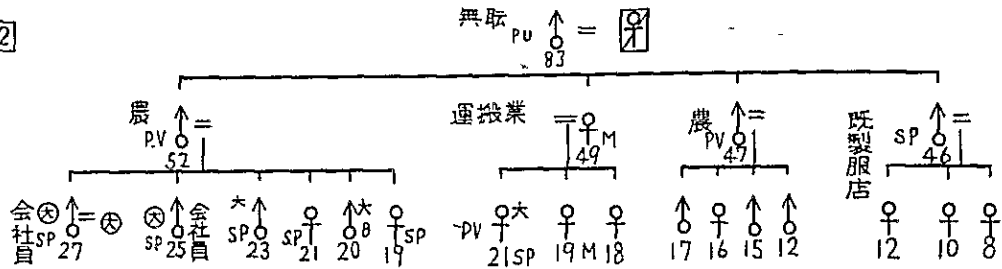
M = Maringa アリシカ 着伯  
 P.G. = Ponta Grossa 1932年  
 無職 長男  
 (不重の産業)  
 S.P. = Sao Paulo と同居。  
 B = Brasilia 移動2回  
 C = Curitiba 農業12年の  
 C.P. = Cornelio Procopio ち仲買業に転  
 業。  
 L = Londrina S.P.在4戸+  
 U = Urai 独身1



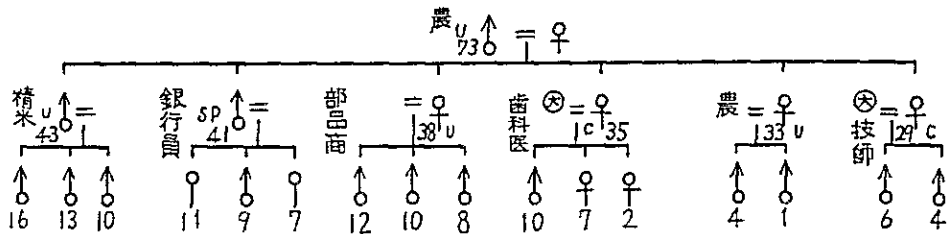
N.E. = Nova Esperanca ノーバエスペランサ 着伯1933年 雑貨店  
 移動3回  
 S.P. = Sao Paulo 農業12年の後商業へ  
 Ap = Apucarana  
 P.C. = Parana City  
 C = Curitiba  
 S.P.在1戸

Pv. = Paranavai パラナバイ 着伯1931年 農業  
 長女、次女と同居  
 D.I. = Dois Iramoos  
 N.A. = Nova Andradina  
 長男は他の職業に従事  
 移動4回

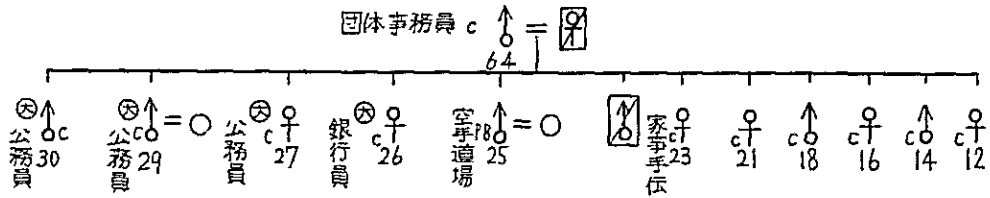
22



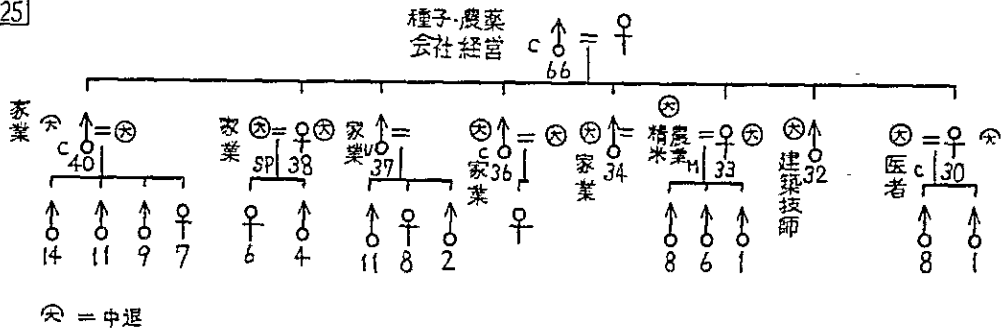
23



24



25

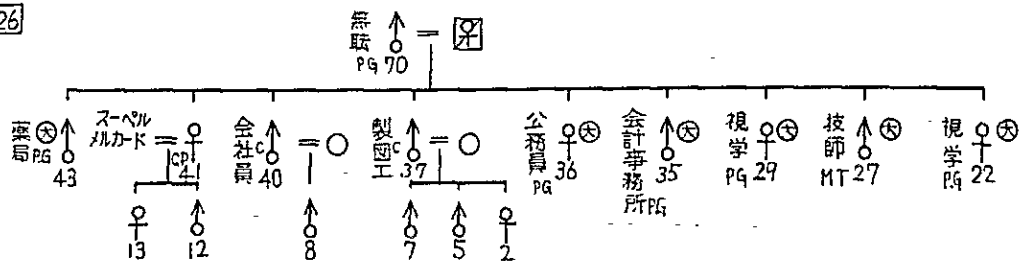


⊙ = 中退

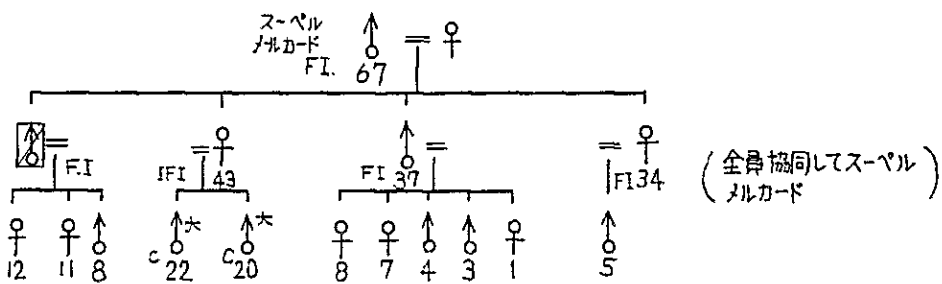




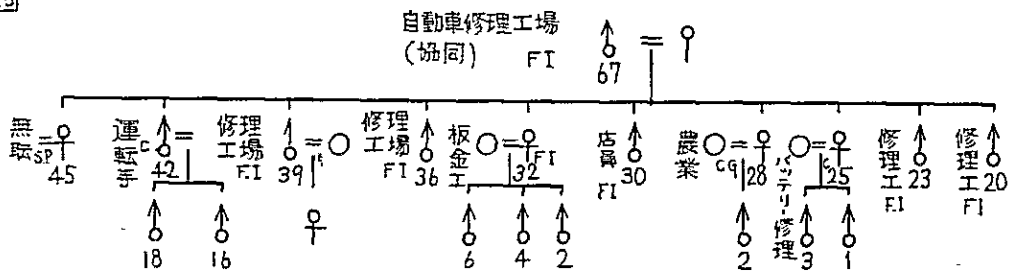
26



27



28



PG = Paranagua      パラナグア      着伯1933年 無職 長男(薬局)  
C.P. = Campinas (S.P.)      三男(会計士), 二女, 三女(視学),  
C = Curitiba      四女(視学)等と同居  
M.T. = Morretes      移動6回  
第二次大戦日本人の少ない所を探して現  
在地に落着した。

F.I. = Foz do Iguacu      フォース・ド・イグアス      着伯1933年 スーベルメルカー  
C = Curitiba      ド経営, 子供達全員が協力経営している。  
移動9回  
フォース・ド・イグアスに来て16年。  
八百屋から現在のスーベルメルカードに  
仕上げた。  
アルゼンチン, パラグアイからのお客に  
より当地1番の売上げを誇っている。

F.I. = Foz do Iguacu      フォース・ド・イグアス      着伯1919年  
C = Curitiba      子供達4人と共に自動車の電気関係の修  
C.G. = Campo Grande (M.S.)      理工場を経営している。  
S.P. = S. Paulo      イグアスに来て13年だが, 上例の  
27には遠く及ばない。  
S.P.在1戸。



## Ⅱ ポルト・アレグレ支部



## 1. 調査の概要

### (1) 調査地域

サンタ・カタリーナ州

### (2) 調査員

ポルト・アレグレ支部職員 4人

### (3) 調査時期

昭和55年3月

## 2. 調査結果

昨年度は、リオ・グランデ・ド・スール州に在住する移住者について調査を実施したが、今年度はサンタ・カタリーナ州について調査した。

サンタ・カタリーナ州には、16の行政区域がありそこに173家族761人の日系人が在住している。

### (1) 在留邦人及び日系人の分布と構成

サンタ・カタリーナ州の在留邦人は173家族761人おり、このうち第13、14、16行政区域に706人(92.8%)が居住している。居住地別に在留邦人数をみると市街地に35家族143人、農村に138家族618人となっている。

### (2) 世代、在伯年数及び出身地方別構成

サンタ・カタリーナ州在留邦人761人のうち一世が281人おり、二・三世等ブラジル生まれが480人いる。これを戸主についてのみみると一世136人、ブラジル生れ29人である。また、戸主の在伯年数の分布を見ると10年以上15年未満が最も多く、57人41.9%である。50年以上在伯する者が3人いる。さらに、出身地方別にみると、九州地方34人(沖縄1人を含む)と最も多く、次いで北海道19人、最も少いのは中国地方の8人である。

### (3) 教育程度

戸主の教育程度は、高等教育(高校・大学)を受けたものが170人中85人(高校51人、大学34人)である。そのうちブラジルにおいて、高校3人、大学15人が教育を受けている。

#### (4) 職業区分

職業区分は、173戸のうち80%に当る138戸が農家で、人口については81%618人が農業を営んでいる。非農家は35戸(143人)であるが、そのうち15戸(58人)が、第16政区域のカノイーニヤス及びトレスバレスに在る。

#### (5) 農業上の地位

農業を営む138戸についてその農業形態をみると98戸が自作農で、その一戸当たり平均所有面積は53.2haである。借地農、分益農はそれぞれ8戸あり借地農の平均借地面積は159.6ha、分益農の平均耕作面積は31.3haである。また、雇用農は15戸である。

さらに、自作農の土地所有面積の分布状況をみると20~24haを所有する農家が最も多く31.6%31戸で、次いで25ha~29ha 15.3%15戸である。100ha以上を所有する農家は11.2%11戸、1ha未満の農家はない。

#### (6) 非農業

非農業者35戸のうち、自営業は14戸、勤労者は21戸である。自営業の業種については、8戸が卸・小売業である。また、勤労者21戸の職種については、公務員及び技術者がそれぞれ6戸である。

#### (7) 居住環境と生活

移住者の住居を、未回答者14戸除く159戸についてみると持家者は71.7%の114戸、借家は28.3%45戸である。住居の平均面積は109.6m<sup>2</sup>、室数は5.7室である。

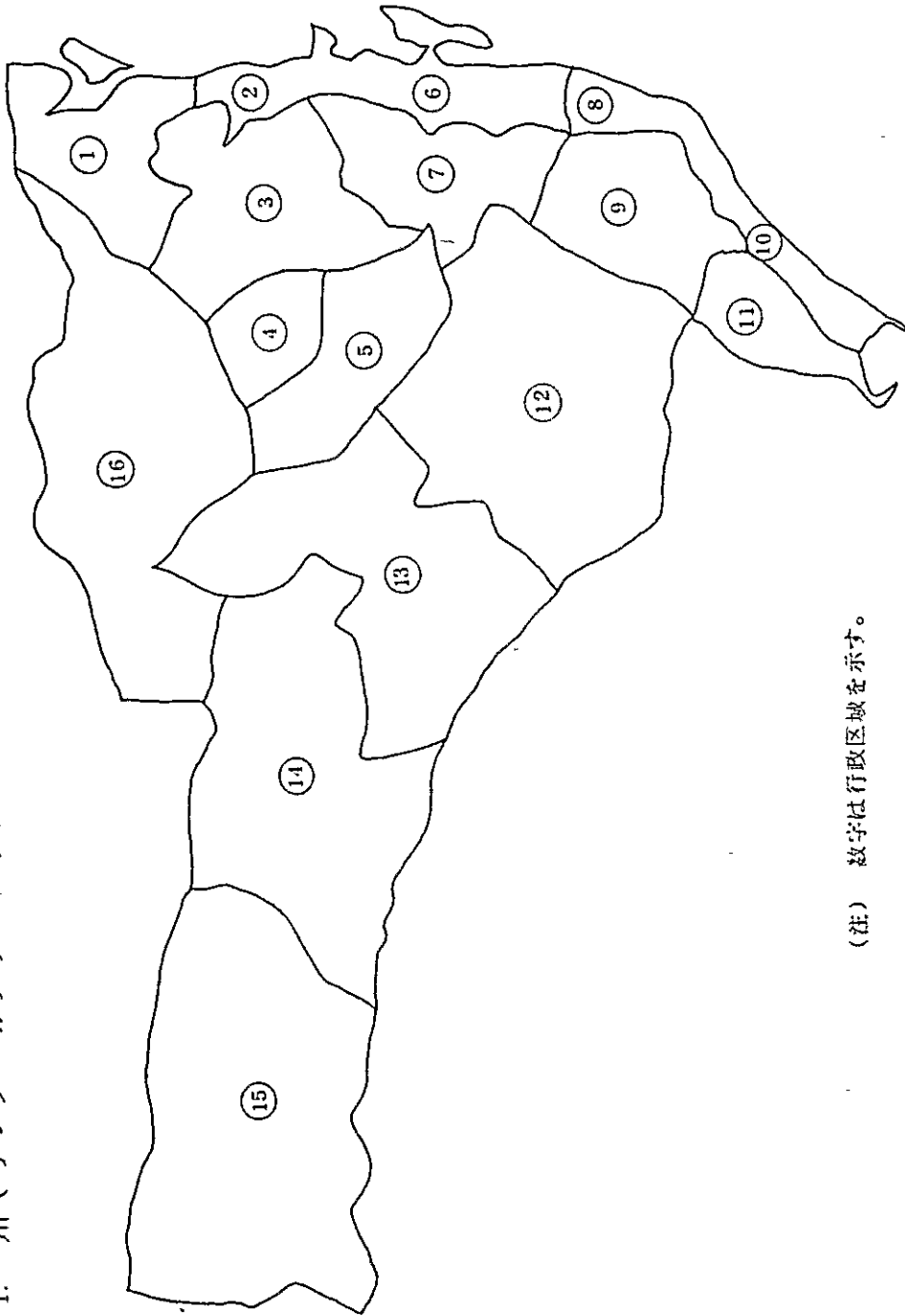
また、電気の有無については回答者157戸のうち、有るものが134戸、無いもの20戸、自家発電によるものが3戸である。

乗用車の普及率は79.2%、約10戸に8台普及している。テレビについてもほぼ同様で75.1%である。電話については168%である。

新聞・雑誌等の購読状況は、新聞については邦字紙が53.8%、伯字紙は22%である。また、雑誌については34.1%59戸が邦字雑誌を、また22%38戸が伯字雑誌を購読している。



図 1. 州 (‘サント・カタリーナ’) 行政区域, 郡別略図



(注) 数字は行政区域を示す。

(1) 在留邦人および

分 布	構 成		居 住 地 別				性 別	
	総人口		市街地		農 村		男	女
	家族	人員	家族	人員	家族	人員		
サンタ・カタリーナ州								
(第二行政区域)	12	50	3	15	9	35	24	26
イ タ ジ ャ イ	12	50	3	15	9	35	24	26
(第三行政区域)	2	13	2	13	-	-	6	7
ブ ル メ ナ ウ	2	13	2	13	-	-	6	7
(第六行政区域)	5	13	5	13	-	-	9	4
フロリアノポリス	5	13	5	13	-	-	9	4
(第九行政区域)	5	17	1	4	4	13	7	10
クリシウーマ	4	13	-	-	4	13	6	7
ツ バ ロ ン	1	4	1	4	-	-	1	3
(第十二行政区域)	37	142	6	28	31	114	70	72
サン・ジョアキン	28	113	1	9	27	104	56	57
ラ - ジ ェ ス	9	29	5	19	4	10	14	15
(第十三行政区域)	52	254	-	-	52	254	123	131
カンボスノーボス	1	4	-	-	1	4	2	2
クリチバーノス	50	248	-	-	50	248	120	128
ボンテ・アルタ	1	2	-	-	1	2	1	1
(第十四行政区域)	17	68	3	12	14	56	38	30
カノサドール	15	60	1	4	14	56	34	26
ジョアサーバ	2	8	2	8	-	-	4	4
(第十六行政区域)	43	204	15	58	28	146	107	97
カノイーニヤス	25	120	11	48	14	72	61	59
トレスパラス	8	31	4	10	4	21	17	14
パパンズーバ	6	38	-	-	6	38	21	17
マジョルピエーラ	1	3	-	-	1	3	1	2
モンテ・カステロ	3	12	-	-	3	12	7	5
合 計	173	761	35	143	138	618	384	377

日系人の分布と構成

年 令 別									
7才以下	7~14才	15~19才	20~24才	25~29才	30~34才	35~44才	45~54才	55才以上	未記入(不明)
2	5	-	5	5	1	8	4	8	12
2	5	-	5	5	1	8	4	8	12
4	2	2	-	1	-	2	1	-	-
4	2	2	-	1	-	2	1	-	-
-	2	2	-	-	3	1	3	2	-
-	2	2	-	-	3	1	3	2	-
2	3	1	2	-	1	1	2	4	1
2	1	1	2	-	1	1	-	4	1
-	2	-	-	-	-	-	2	-	-
35	15	9	9	30	17	15	6	5	1
31	12	7	8	23	13	12	4	2	1
4	3	2	1	7	4	3	2	3	-
53	51	19	17	22	20	41	18	12	-
1	1	-	-	1	-	1	-	-	-
52	50	19	17	22	20	38	18	12	-
-	-	-	-	-	-	2	-	-	-
19	5	3	6	7	10	5	4	4	7
19	5	3	6	7	10	5	4	3	-
-	-	-	-	-	-	-	-	1	7
45	48	14	12	17	19	28	11	9	1
26	31	8	8	10	5	19	7	5	1
6	5	4	2	4	4	2	3	1	-
10	9	2	2	1	6	4	1	3	-
1	-	-	-	-	2	-	-	-	-
2	3	-	-	2	2	3	-	-	-
160	131	50	51	82	71	101	49	44	22

(2) 世代，在伯年数

及び出身地方別

州，地域，郡	世 代				戸主の在伯年数					
	総 員		戸 主		総数	1年未満	1～4年未満	4～10年未満	10～15年未満	15～20年未満
	一世	ブラジル生その他	一世	ブラジル生						
サンタ・カタリーナ州										
(第二行政区域)	25	25	(2) 11	(1) 1	11	-	-	-	-	7
イタジャイ	25	25	(2) 11	(1) 1	11	-	-	-	-	7
(第三行政区域)	7	6	(2) 2	-	2	-	-	-	(2) 2	-
ブルメナウ	7	6	(2) 5	-	2	-	-	-	(2) 2	-
(第六行政区域)	7	6	(5) 5	-	5	-	-	(1) 1	-	-
フロリアノポリス	7	6	(5) 5	-	5	-	-	(1) 1	-	-
(第九行政区域)	11	6	(1) 4	-	5	-	-	-	-	2
タリシウマ	9	4	4	-	4	-	-	-	-	2
ツバロン	2	2	(1) 1	-	1	-	-	-	-	-
(第十二行政区域)	37	105	(5) 24	(1) 13	24	-	-	1	(1) 2	7
サンジョアキン	26	87	(1) 16	12	16	-	-	-	(1) 2	5
ラージェス	11	18	(4) 8	(1) 1	8	-	-	1	-	2
(第十三行政区域)	116	138	49	3	49	1	2	11	2	29
カンボスノーボス	1	3	1	-	1	-	-	-	1	-
クリチバーノス	113	135	47	3	-	1	2	11	1	28
ポンテ・アルタ	2	-	1	-	1	-	-	-	-	1
(第十四行政区域)	40	28	(3) 17	-	17	1	-	5	5	(1) 3
カッサドル	37	23	(1) 15	-	15	1	-	5	5	(1) 3
ジョアサーバ	3	5	(2) 2	-	2	-	-	-	-	-
(第十六行政区域)	38	166	(3) 23	(12) 20	23	-	-	3	-	(1) 9
カノイーニヤス	21	99	(3) 14	(8) 11	14	-	-	1	-	(1) 4
トレスバラス	3	28	1	(4) 7	1	-	-	-	-	1
パバンズーバ	10	28	4	2	4	-	-	-	-	2

( ) 内市街地 在住戸数				出 身 地 方												
20-30 年未満	30-50 年未満	50年 以上	未記入	居住地		北海道	東北	関東	中部	近畿	中国	四国	九州	沖縄	未記入	
				市街	農村											
-	(2) 3	-	-	(2)	9	(1) 5	1	(1) 2	-	-	1	1	1	-	-	
-	(2) 3	1	-	(2)	9	(1) 5	1	(1) 2	-	-	1	1	1	-	-	
-	-	-	-	(2)	-	-	-	(1) 1	-	-	-	-	(1) 1	-	-	
-	-	-	-	(2)	-	-	-	(1) 1	-	-	-	-	(1) 1	-	-	
(2) 2	(1) 1	-	(1) 1	(5)	-	(1) 1	-	(1) 1	(1) 1	-	-	-	(1) 1	-	(1) 1	
(2) 2	(1) 1	-	(1) 1	(5)	-	(1) 1	-	(1) 1	(1) 1	-	-	-	(1) 1	-	(1) 1	
(1) 3	-	-	-	(1)	4	-	-	(1) 3	-	-	-	-	2	-	-	
2	-	-	-	-	4	-	-	2	-	-	-	-	2	-	-	
(1) 1	-	-	-	(1)	-	-	-	(1) 1	-	-	-	-	-	-	-	
(1) 8	(2) 3	-	(1) 3	(5)	19	1	(1) 3	(2) 4	1	3	-	6	(2) 5	-	1	
6	1	-	2	(1)	15	-	2	1	1	2	-	6	(1) 3	-	1	
(1) 2	(2) 2	-	(1) 1	(4)	4	1	(1) 1	(2) 3	-	1	-	-	(1) 2	-	-	
2	1	-	1	-	49	10	5	6	4	4	5	1	12	1	1	
-	-	-	-	-	1	-	1	-	-	-	-	-	-	-	-	
2	1	-	1	-	47	10	3	6	4	4	5	1	12	1	1	
-	-	-	-	-	1	-	1	-	-	-	-	-	-	-	-	
1	(1) 1	(1) 1	-	(3)	14	1	2	(1) 3	4	-	(1) 1	(1) 1	5	-	-	
1	-	-	-	(1)	14	1	2	2	4	-	(1) 1	-	5	-	-	
-	(1) 1	(1) 1	-	(2)	-	-	-	(1) 1	-	-	-	(1) 1	-	-	-	
5	(2) 4	2	-	(3)	20	1	1	1	3	2	(1) 1	(1) 6	(1) 6	-	2	
5	(2) 3	1	-	(3)	11	-	1	1	1	2	(1) 1	(1) 3	(1) 5	-	-	
-	-	-	-	-	1	-	-	-	-	-	-	1	-	-	-	
-	1	1	-	-	4	1	-	-	1	-	-	1	1	-	-	

州, 地域, 郡	世 代				戸 主 の 在 伯 年 数					
	総 員		戸 主		総数	1年未満	1~4年未満	4~10年未満	10~15年未満	15~20年未満
	一世	ブラジル生	一世	ブラジル生						
マジョルビエーラ	-	3	1	-	1	-	-	1	-	-
モンテ・カステロ	4	8	3	-	3	-	-	1	-	2
市 街 地			(21)	(14)	21	-	-	(1)	(3)	(2)
農 村			115	23	115	2	2	20	8	55
合 計	281	480	136	37	136	2	2	21	11	57

( ) 内市街地在住戸数						出 身 地 方										
20~30年未満	30~50年未満	50年以上	未記入	居住地		北海道	東北	関東	中部	近畿	中国	四国	九州	沖縄	未記入	
				市街	農村											
-	-	-	-	-	1	-	-	-	-	-	-	-	-	-	1	
-	-	-	-	-	3	-	-	-	1	-	-	1	-	-	1	
(4)	(8)	(1)	(2)	(21)	-	(2)	(1)	9	(1)	-	(2)	(2)	(5)	-	(1)	
17	5	3	3	-	115	17	11	14	12	9	6	13	28	1	4	
21	13	4	5	-	136	19	12	21	13	9	8	15	33	1	5	

(3) 教育程度（戸主，

家族）専攻学科

分布 州，地域，郡	戸主の教育程度						家族の教		
	小学	中学	高校	大学	未記入	計	小学	中学	高校
サンタ・カタリーナ州									
(第二行政区域)	6	(1) 2	2	1	-	(1) 11	(4) 6	(12) 1	(5) 2
イタジヤイ	6	(1) 2	2	1	-	(1) 11	(4) 6	(12) 1	(5) 2
(第三行政区域)	-	-	1	1	-	2	(2)	(2)	(3) 1
ブルメナウ	-	-	1	1	-	2	(2)	(2)	(3) 1
(第六行政区域)	2	-	2	1	-	5	(4)	(1)	2
フロリアノ・ポリス	2	-	2	1	-	5	(4)	(1)	2
(第九行政区域)	2	1	1	-	1	5	(5) 2	1	(1) 1
クリシウマ	2	1	-	-	1	4	(3) 2	1	(1) 1
ツバロン	-	-	1	-	-	1	(2)	-	1
(第十二行政区域)	(5) 2	(7) 5	(3) 6	(5) 3	1	(20) 17	(18) 2	(18) 2	(18) 4
サンジョアキン	(5) 1	(6) 4	(3) 5	(2) 1	1	(16) 12	(15) 2	(14) 1	(13) 3
ラージェス	1	(1) 1	1	(3) 2	-	(4) 5	(3)	(4)	(5) 1
(第十三行政区域)	(1) 5	(2) 15	22	6	1	(3) 49	(42) 14	(35) 12	(20) 12
カンボス・ノーボス	-	-	1	-	-	1	(2)	-	-
クリチバーノス	(1) 5	(2) 15	20	6	1	(3) 47	(40) 14	(35) 12	(20) 11
ボルテ・アルタ	-	-	1	-	-	1	-	-	1
(第十四行政区域)	1	3	8	5	-	17	(7) 3	(6) 5	(3) 6
カッサドール	1	2	7	5	-	15	(5) 3	(4) 4	(2) 6
ジョアサーバ	-	1	1	-	-	2	(2)	(2)	(1)
(第十六行政区域)	(6) 8	(9) 2	6	(10) 2	-	(25) 18	(57) 8	(21) 1	(8) 2
カノイニヤス	(5) 4	(4) 1	5	(5) 1	-	(14) 11	(31) 3	(15) 1	(7) 2
トレスバラス	1	(2)	-	(5)	-	(7) 1	(7) 1	(2)	(11)
ババンズーバ	(1) 2	(2) 1	-	-	-	(3) 3	(14) 4	(2)	-

育程度					大学生（卒業）の専攻学科									
大 学			未記入	計	法律	政経	農獣理	工学	医学	家政	その他	未記入	計	
大在	大卒	小計												
-	(1) 1	(1) 1	-	(22) 10	1	-	-	-	-	-	1	1	3	
-	(1) 1	(1) 1	-	(22) 10	1	-	-	-	-	-	1	1	3	
-	-	-	-	(7) 1	-	-	-	-	-	-	-	1	1	
-	-	-	-	(7) 1	-	-	-	-	-	-	-	1	1	
-	(1) 1	(1) 1	-	(6) 2	-	1	-	-	-	-	-	1	2	
-	(1) 1	(1) 1	-	(6) 2	-	1	-	-	-	-	-	1	2	
-	-	-	-	(6) 4	-	-	-	-	-	-	-	-	-	
-	-	-	-	(4) 3	-	-	-	-	-	-	-	-	-	
-	-	-	-	(2) 1	-	-	-	-	-	-	-	-	-	
(1)	(2)	(3)	-	(57) 10	1	-	-	-	-	-	1	8	11	
(1)	(1)	(2)	-	(44) 8	1	-	1	-	-	-	1	2	5	
-	(1)	(1)	-	(13) 2	-	-	-	-	-	-	-	6	6	
(3)	(1)	(4) 4	-	(101) 42	2	1	5	-	-	-	1	5	14	
-	-	-	-	(2)	-	-	-	-	-	-	-	-	-	
(3)	(1)	(4) 4	-	(99) 41	2	1	5	-	-	-	1	5	14	
-	-	-	-	1	-	-	-	-	-	-	-	-	-	
(1)	-	(1) 1	-	(17) 15	-	1	4	-	-	-	1	1	7	
(1)	-	(1) 1	-	(12) 14	-	1	4	-	-	-	1	1	7	
-	-	-	-	(5) 1	-	-	-	-	-	-	-	-	-	
(4)	(3)	(7)	-	(93) 11	-	-	1	-	-	-	-	18	19	
(2)	(1)	(3)	-	(56) 6	-	-	1	-	-	-	-	8	9	
(1)	(2)	(3)	-	(13) 1	-	-	-	-	-	-	-	8	8	
-	-	-	-	(16) 4	-	-	-	-	-	-	-	-	-	

( )ブラジルに於て教育を受けた者の数

分布 州, 地域, 郡	戸主の教育程度						家族の教		
	小学	中学	高校	大学	未記入	計	小学	中学	高校
マジョルビエーラ	-	(1)	-	-	-	(1)	-	(1)	-
モンテ・カステロ	1	-	1	1	-	3	(5)	(1)	-
於日本	26	28	48	19	3	124	35	22	30
於ブラジル	12	19	3	15	-	49	139	95	58
計	38	47	51	34	3	173	174	117	88

育程度					大学生(卒業)の専攻学科								
大 学			未記入	計	法律	政経	農獣理	工学	医学	家政	その他	未記入	計
大在	大卒	小計											
-	-	-	-	(1)	-	-	-	-	-	-	-	-	-
(1)	-	(1)	-	(7)	-	-	-	-	-	-	-	2	2
-	-	6	2	95	-	-	-	-	-	-	-	-	-
9	8	17	-	309	4	3	11	-	-	-	4	35	57
9	8	23	2	404	4	3	11	-	-	-	4	35	57

## (4) 職業別区分

分布 州, 地域, 郡	農 業		(兼) 農 業		非 農 業		総人口
	家族	人員	家族	人員	家族	人員	
サンタ・カタリーナ州							
(第二行政区域)	9	35	-	-	3	15	(50) 12
イタジヤイ	9	35	-	-	3	15	(50) 12
(第三行政区域)	-	-	-	-	2	13	(13) 2
ブルメナウ	-	-	-	-	2	13	(13) 2
(第六行政区域)	-	-	-	-	5	13	(13) 5
フロリアノ・ボリス	-	-	-	-	5	13	(13) 5
(第九行政区域)	4	13	-	-	1	4	(17) 5
クリシウマ	4	13	-	-	-	-	(13) 4
ツバロン	-	-	-	-	1	4	(4) 1
(第十二行政区域)	31	114	-	-	6	28	(142) 37
サンジョアキン	27	104	-	-	1	9	(113) 28
ラージェス	4	10	-	-	5	19	(29) 9
(第十三行政区域)	52	254	-	-	-	-	(254) 52
カンボスノーボス	1	4	-	-	-	-	(4) 1
クリチバンノス	50	248	-	-	-	-	(248) 50
ボルテ・アルタ	1	2	-	-	-	-	(2) 1
(第十四行政区域)	14	56	-	-	3	12	(68) 17
カッサドール	14	56	-	-	1	4	(60) 15
ジョアサーバ	-	-	-	-	2	8	(8) 2
(第十六行政区域)	28	146	-	-	15	58	(204) 43
カノイーニヤス	14	72	-	-	11	48	(120) 25
トレスバラス	4	21	-	-	4	10	(31) 8
ペバンズーバ	6	38	-	-	-	-	(38) 6

分布 州, 地域, 郡	農 業		(兼) 農 業		非 農 業		総人口
	家族	人員	家族	人員	家族	人員	
マジョルピエーラ	1	3	-	-	-	-	(3) 1
モンテ・カステロ	3	12	-	-	-	-	(12) 3
計	138	618	-	-	35	143	(761) 173

(5) 農 業

分布 州, 地域, 郡	自 作 農			借 地 農			分 戸 数
	戸 数	所 有 面積計	平 均 面積	戸 数	借 地 面積計	平 均 面積	
サンタ・カタリーナ州							
(第二行政区域)	9	54	6.0	-	-	-	-
イタジャイ	9	54	6.0	-	-	-	-
(第九行政区域)	4	40	10.0	-	-	-	-
クリシウマ	4	40	10.0	-	-	-	-
(第十二行政区域)	18	603	33.5	4	32	8.0	5
サンジョアキン	18	603	33.5	-	-	-	5
ラージェス	-	-	-	4	32	8.0	-
(第十三行政区域)	44	1,374	30.6	3	135	45.0	1
カンボスノーボス	-	-	-	1	120	120	-
クリチバーノス	43	1,374	31.3	2	8	4.0	1
ボンテ・アルタ	1	30	30.0	-	7	7	-
(第十四行政区域)	10	247	24.7	-	-	-	2
カッサドール	10	247	24.7	-	-	-	2
(第十六行政区域)	13	2,897	222.8	1	1,142	-	-
カノイーニヤス	8	2,528	31.6	-	992	-	-
トレスパラス	1	120	120.0	1	150	150	-
ババンツェバ	2	160	80.0	-	-	-	-
マジョルビエーラ	1	12	12.0	-	-	-	-
モンテ・カステロ	1	77	77.0	-	-	-	-
計	98	5,215	53.2	8	1,277	159.6	8

者

益 農		雇 用 農		未 記 入		農 業 従 事 者 計		
面積計	平 均 面積	戸 数	人 員	戸 数	人 員	戸 数	人 員	戸 数 分益 所有・借地
-	-	-	-	-	-	9	35	60 Ha
-	-	-	-	-	-	9	35	-
-	-	-	-	-	-	4	13	10.0 Ha
-	-	-	-	-	-	4	13	-
246	49.2	2	6	2	8	31	114	32.6 Ha
246	49.2	2	6	2	8	27	104	-
-	-	-	-	-	-	4	10	-
4	4.0	4	4	-	-	52	254	31.5 Ha
-	-	-	-	-	-	1	4	-
4	4.0	4	4	-	-	50	248	-
-	-	-	-	-	-	1	2	-
1	0.5	-	-	2	4	14	56	20.6 Ha
1	0.5	-	-	2	4	14	56	-
-	-	9	44	5	15	28	146	288.5 Ha
-	-	4	17	2	7	14	72	-
-	-	-	-	2	7	4	21	-
-	-	4	24	-	-	6	28	-
-	-	-	-	-	-	1	3	-
-	-	1	3	1	1	3	12	-
251	31.3	15	54	9	27	138	618	64.83





## (5) - 2 農業上

地位 面積	自作農		借地農	
	戸数	面積	戸数	面積
サンタ・カタリーナ州				
1 Ha ~ 4 Ha	1	1.5	1	3
5 Ha ~ 9 Ha	8	51.0	1	5
10 Ha ~ 14 Ha	11	122.5	-	-
15 Ha ~ 19 Ha	3	51.0	-	-
20 Ha ~ 24 Ha	31	694.0	-	-
25 Ha ~ 29 Ha	15	391.0	-	-
30 Ha ~ 49 Ha	11	413.0	-	-
50 Ha ~ 99 Ha	7	464.0	-	-
100 Ha 以上	11	3,027.0	2	1,190
1 Ha 未満	-	-	-	-
計	98	5,215.0	4	1,198

## の地位別面積

分益農		総計		平均率	
戸数	面積	戸数	面積	戸数	面積
1	4.0	3	8.5	2.7	0.12
-	-	9	560	8.2	0.83
1	10.0	12	132.5	10.9	1.96
-	-	3	51.0	2.7	0.75
2	40.0	33	734.0	30.0	10.88
1	26.0	16	417.0	14.5	6.18
-	-	11	413.0	10.0	7.29
-	-	7	464.0	6.4	6.88
1	170.0	14	4,387.0	12.7	65.06
2	0.8	2	0.8	1.8	0.01
8	250.8	110	6,663.8		

## (6) 非 農

## 業 者

分布 州, 地域, 郡	経 営 者 ( 業 種 )								勤 労 者 ( 職 種 )														合 計			
	製造	修理	漁業	卸小売	サー ビス	自由	未記入	計	医師	会計士	教師	柔道 教師	公務員	会社員	銀行員	事務員	店員	管理 監督	技術者	技能者	指圧師	軍人		セール スマン	未記入	計
サンタ・カタリーナ州																										
( 第二行政区域 )	-	-	-	1	-	-	-	1	-	1	-	-	-	-	-	-	-	-	-	1	-	-	-	2	3	
イ タ ジ ヤ イ	-	-	-	1	-	-	-	1	-	1	-	-	-	-	-	-	-	-	-	1	-	-	-	2	3	
( 第三行政区域 )	-	-	-	1	-	-	-	1	-	-	-	-	-	-	-	-	-	-	-	-	1	-	-	1	2	
ブ ル メ ナ ウ	-	-	-	1	-	-	-	1	-	-	-	-	-	-	-	-	-	-	-	-	1	-	-	1	2	
( 第六行政区域 )	-	1	1	2	1	-	-	5	-	-	-	-	-	-	-	-	-	-	-	-	-	-	-	-	5	
フ ロ リ ア ノ ボ リ ス	-	1	1	2	1	-	-	5	-	-	-	-	-	-	-	-	-	-	-	-	-	-	-	-	5	
( 第九行政区域 )	-	-	-	1	-	-	-	1	-	-	-	-	-	-	-	-	-	-	-	-	-	-	-	-	1	
ツ バ ロ ン	-	-	-	1	-	-	-	1	-	-	-	-	-	-	-	-	-	-	-	-	-	-	-	-	1	
( 第十二行政区域 )	-	-	-	1	-	-	-	1	-	-	-	-	-	-	-	-	-	-	-	-	-	-	-	5	6	
サ ン ジ ョ ア キ ン	-	-	-	-	-	-	-	-	-	-	-	-	-	-	-	-	-	-	-	-	-	-	-	1	1	
ラ ー ジ ェ ス	-	-	-	1	-	-	-	1	-	-	-	-	-	-	-	-	-	-	-	-	-	-	-	4	5	
( 第十四行政区域 )	-	1	-	-	-	-	-	1	-	-	1	-	-	-	-	-	-	-	-	-	-	-	1	2	3	
カ ノ サ ド ー ル	-	1	-	-	-	-	-	1	-	-	-	-	-	-	-	-	-	-	-	-	-	-	-	0	1	
ジ ョ ア サ ー バ	-	-	-	-	-	-	-	-	-	-	1	-	-	-	-	-	-	-	-	-	-	-	1	2	2	
( 第十六行政区域 )	-	-	-	2	1	1	-	4	-	-	-	-	-	-	-	-	-	6	-	-	1	-	1	11	15	
カ ノ イ ー ニ ヤ ス	-	-	-	2	1	1	-	4	-	-	-	-	-	-	-	-	-	2	-	-	1	-	1	7	11	
ト レ ス バ ラ ス	-	-	-	-	-	-	-	-	-	-	-	-	-	-	-	-	-	4	-	-	-	-	-	4	4	
合 計	-	2	1	8	2	1	-	14	-	1	1	-	6	2	-	-	-	6	-	1	2	-	2	21	35	

## (6) - 1 業

州, 地域, 郡	修 理 業			卸, 小		
	自動車	ラジオ テレビ	計	青果	花弁 種子	雑貨
サンタ・カタリーナ州						
(第二行政区域)	-	-	-	1	-	-
イタジヤイ	-	-	-	1	-	-
(第三行政区域)	-	-	-	-	-	1
ブルメナウ	-	-	-	-	-	1
(第六行政区域)	-	1	1	1	1	-
フロリアノボリス	-	1	1	1	1	-
(第九行政区域)	-	-	-	1	-	-
ツバロン	-	-	-	1	-	-
(第十二行政区域)	-	-	-	1	-	-
ラージェス	-	-	-	1	-	-
(第十四行政区域)	-	1	1	-	-	-
カッサドール	-	1	1	-	-	-
(第十六行政区域)	-	-	-	1	-	1
カノイーニヤス	-	-	-	1	-	1
計	-	2	2	5	1	2

## 種

売業	サービス業							その他	
	薬局	計	洗染	レストラン ランジア	カフェテリア アパール	美容	写真		計
-	1	-	-	-	-	-	-	-	-
-	1	-	-	-	-	-	-	-	-
-	1	-	-	-	-	-	-	-	-
-	1	-	-	-	-	-	-	-	-
-	2	-	1	-	-	-	-	1	1
-	2	-	1	-	-	-	-	1	1
-	1	-	-	-	-	-	-	-	-
-	1	-	-	-	-	-	-	-	-
-	1	-	-	-	-	-	-	-	-
-	1	-	-	-	-	-	-	-	-
-	2	1	-	-	-	-	-	1	-
-	2	1	-	-	-	-	-	1	-
-	8	1	1	-	-	-	-	2	1

7. 居住環境

州、地域、郡	総戸数	住居			形態			構造			
		持家	借家	未記入	一戸建	アパート	未記入	木造	レンガコンクリート	混合	未記入
サンタ・カタリーナ州											
(第二行政区域)	12	10	1	1	7	-	5	5	5	-	2
イタジャイ	12	10	1	1	7	-	5	5	5	-	2
(第三行政区域)	2	1	1	-	1	-	1	-	-	1	1
ブルメナウ	2	1	1	-	1	-	1	-	-	1	1
(第六行政区域)	5	2	1	2	1	1	3	-	3	-	2
フロリアノポリス	5	2	1	2	1	1	3	-	3	-	2
(第九行政区域)	5	5	-	-	5	-	-	1	4	-	-
クリシウマツパロン	4	4	-	-	4	-	-	-	4	-	-
(第十二行政区域)	1	1	-	-	1	-	-	1	-	-	-
サンジョアキン	37	19	15	3	28	4	5	18	17	-	2
ラージェス	28	15	11	2	22	1	5	16	11	-	1
(第十三行政区域)	9	4	4	1	6	3	-	2	6	-	1
カンボスノーボス	52	44	4	4	51	-	1	36	11	-	5
クリチバーノス	1	1	-	-	1	-	-	-	1	-	-
ポンテ・アルタ	50	42	4	4	50	-	-	35	10	-	5
(第十四行政区域)	1	1	-	-	-	-	1	1	-	-	-
カッサドール	17	11	4	2	13	-	4	13	-	-	4
ジョアサーバ	15	11	3	1	12	-	3	12	-	-	3
(第十六行政区域)	2	-	1	1	1	-	1	1	-	-	1
カノイーニヤス	43	22	19	2	31	1	11	27	15	-	1
トレスパラス	25	14	10	1	17	1	7	17	8	-	-
ババンツェバ	8	3	5	-	6	-	2	3	5	-	-
マジョルビエーラ	6	2	3	1	5	-	1	5	-	-	1
モンテ・カステロ	1	1	-	-	1	-	-	-	1	-	-
計	3	2	1	-	2	-	1	2	1	-	-
計	173	114	45	14	137	6	30	100	55	1	17

境と生活

電 気		部屋(平均)			生 活				定 期		購 読			
有	無	自家発電	未記入	室数	面積	未記入	乗用車	テレビ	ラジオ	電話	新聞		雑誌	
											邦字	伯字	邦字	伯字
10	-	-	2	5.7	67	5	2	10	9	-	7	1	5	2
10	-	-	2	5.7	67	5	2	10	9	-	7	1	5	2
1	-	-	1	5.5	105	-	1	2	2	1	1	2	1	-
1	-	-	1	5.5	105	-	1	2	2	1	1	2	1	-
3	-	-	2	6.5	.5	3	2	3	3	2	2	2	2	1
3	-	-	2	6.5	92.5	3	2	3	3	2	2	2	2	1
5	-	-	-	4	49.5	-	-	4	3	-	1	-	1	-
4	-	-	-	3	64	-	-	3	3	-	1	-	1	-
1	-	-	-	5	35	-	-	1	-	-	-	-	-	-
24	8	1	4	6.5	84	3	36	26	36	13	13	7	11	10
17	8	1	2	6	75	3	28	18	27	8	11	4	9	7
7	-	-	2	7	93	-	8	8	9	5	2	3	2	3
48	2	-	2	5.7	94	12	38	40	46	1	44	4	20	7
1	-	-	-	6	84	-	3	1	1	-	1	-	1	-
40	1	-	2	5	98	12	34	38	44	1	42	4	19	7
-	1	-	-	6	100	-	1	1	1	-	1	-	-	-
3	9	2	3	6.5	108.5	2	6	6	14	-	11	2	6	2
2	9	2	2	5	63	2	6	5	13	-	9	1	4	-
1	-	-	1	8	154	-	-	1	1	-	2	1	2	2
40	1	-	2	5.8	166.8	2	52	39	40	12	14	20	13	16
24	1	-	-	5.3	155	1	29	24	24	8	10	11	10	7
8	-	-	-	6.2	171	-	11	7	7	4	1	7	1	6
5	-	-	1	5.6	108	1	8	6	6	-	2	1	1	2
1	-	-	-	8	300	-	1	-	-	-	-	-	-	-
2	-	-	1	4	100	-	3	2	2	-	1	1	1	1
134	20	3	16	5.6	101.3	27	137	130	153	29	93	38	59	38

8. 加入団体及

州, 地域, 郡	加入団体				取引金融機関										
	援協	文協	日会クラブ	農協	ブラジル	ブラデスコ	ブラジール	ド・メスールカ	ベスキ	イタウ	エカイジヤ	エカイジヤ	エカイジヤ	ウニ	その他
サンタ・カタリーナ州															
(第二行政区域)	6	-	2	3	2	2	-	1	2	-	-	-	-	-	-
イタジヤイ	6	-	2	3	2	2	-	1	2	-	-	-	-	-	-
(第三行政区域)	1	-	-	-	1	1	-	-	1	-	-	-	-	-	-
ブルメナウ	1	-	-	-	1	1	-	-	1	-	-	-	-	-	-
(第六行政区域)	-	-	-	-	3	1	-	-	1	-	1	-	-	-	-
フロリアノポリス	-	-	-	-	3	1	-	-	1	-	1	-	-	-	-
(第九行政区域)	5	-	-	1	1	-	-	-	-	-	2	-	-	1	-
クリシウマ	4	-	-	1	1	-	-	-	-	-	2	-	-	1	-
ツパロン	1	-	-	-	-	-	-	-	-	-	-	-	-	-	-
(第十二行政区域)	2	-	16	25	5	5	-	-	-	-	-	-	-	1	-
サンジョアキン	-	-	16	24	-	-	-	-	-	-	-	-	-	-	-
ラージェス	2	-	-	1	5	5	-	-	-	-	-	-	-	1	-
(第十三行政区域)	29	9	44	35	29	23	6	-	1	1	-	1	1	3	-
カンボスノーボス			1	1											
クリチバーノス	28	9	43	34	28	23	6	-	1	1	-	1	-	3	-
ポンテ・アルタ	1	-	-	-	1	-	-	-	-	-	-	-	1	-	-
(第十四行政区域)	10	3	7	10	35	29	2	1	33	6	-	-	-	-	1
カッサドール	10	3	7	10	12	3	1	-	10	6	-	-	-	-	-
ジョアサーバ	-	-	-	-	23	26	1	1	23	-	-	-	-	-	1
(第十六行政区域)	-	1	8	13	15	13	7	2	2	-	-	-	-	-	3
カノイーニヤス	-	1	6	8	9	10	5	1	2	-	-	-	-	-	1
トレスパラス	-	-	2	2	2	2	1	-	-	-	-	-	-	-	-
計	53	13	77	87	91	74	15	4	40	7	1	3	1	3	6

び取引金融機関

州, 地域, 郡	加入団体				取引金融機関										
	援協	文協	日会クラブ	農協	ブラジル	ブラデスコ	ブラジール	ド・メスールカ	ベスキ	イタウ	エカイジヤ	エカイジヤ	エカイジヤ	ウニ	その他
パパンゾーバ	-	-	-	2	2	1	1	1	-	-	-	-	-	-	1
マジョルビエーラ	-	-	-	-	1	-	-	-	-	-	-	-	-	-	1
モンテカステロ	-	-	-	1	1	-	-	-	-	-	-	-	-	-	-
計	53	13	77	87	91	74	15	4	40	7	1	3	1	3	6

9. 資

州, 地域, 郡	自作農土地		車 輛 ・ 農 機 具							
	戸 数	面 積 ha	乗用車	カミニ オン	カミニオ ネッチ	トラク ター	耕耘機	ポンパ	モーター	動噴
サンタ・カタリーナ州										
( 第二行政区域 )	9	54	2	2	6	1	8	7	8	7
イ タ ジ ヤ イ	9	54	2	2	6	1	8	7	8	7
( 第九行政区域 )	4	40	-	1	3	-	4	6	3	3
ク リ シ ウ マ	4	40	-	1	3	-	4	6	3	3
( 第十二行政区域 )	18	603	36	2	18	45	12	25	19	34
サンジョアキン	18	603	28	2	15	45	11	21	17	33
ラ - ジ ェ ス	-	-	8	-	3	-	1	4	2	1
( 第十三行政区域 )	44	1374	38	5	14	24	39	61	61	61
カンボス・ノーボス	-	-	3	1	-	4	-	2	-	3
クリチバーノス	43	1,344	34	4	14	19	39	57	61	56
ボンテ・アルタ	1	30	1	-	-	1	-	2	-	2
( 第十四行政区域 )	10	247	6	2	10	4	7	22	25	16
カッサドール	10	247	6	2	10	4	7	22	25	16
( 第十六行政区域 )	13	2,897	49	60	25	146	-	6	10	51
カノイーニヤス	8	2,528	29	35	15	95	-	6	10	29
トレスバラス	1	120	10	11	4	21	-	-	-	10
パバンツォーバ	2	160	6	9	4	23	-	-	-	7
マジョルビエーラ	1	12	1	1	-	-	-	-	-	1
モンテ・カステロ	1	77	3	4	2	7	-	-	-	4
計	98	5,215	131	72	76	220	70	127	126	172

産

動 物					植 物 ( 本 )										
乳牛	馬	豚	羊	鶏	みかん	りんご	桃	ネクタ リーナ	柿	スモモ	ブドウ	バナナ	イチ ヂク	梨	その他 松, レモン ユーカリ
8	-	-	-	-	5,660	-	-	-	52	-	60	-	502	-	-
8	-	-	-	-	5,660	-	-	-	52	-	60	-	502	-	-
-	-	3	-	-	400	2	1	-	1	-	2	5	3	-	アバカテ 5
-	-	3	-	-	400	2	1	-	1	-	2	5	3	-	アバカテ 5
52	-	-	-	-	277,500	3,000	-	-	-	30	-	-	-	-	松 31,500
52	-	-	-	-	276,500	-	-	-	-	-	-	-	-	-	松 31,500
-	-	-	-	-	1,000	3,000	-	-	30	-	-	-	-	-	-
26	-	25	-	305	45,600	1,650	3,300	883	1,384	30	-	-	-	-	松 22,300 杉 2,500
-	-	-	-	-	-	-	-	-	-	-	-	-	-	-	-
26	-	25	-	305	41,100	1,620	3,300	883	1,384	30	-	-	-	-	松 23,300 杉 2,500
-	-	-	-	-	1,500	30	-	-	-	-	-	-	-	-	-
-	-	10	-	-	18,600	1,270	880	4	360	-	-	-	-	50	-
-	-	10	-	-	18,600	1,270	880	4	360	-	-	-	-	50	-
51	13	1,005	40	-	8,000	-	-	-	10	600	-	-	-	400	松 261,500 くり 30
8	13	-	40	-	8,000	-	-	-	-	400	-	-	-	400	松 251,500
43	-	1,005	-	-	-	-	-	-	10	200	-	-	-	-	松 10,000 くり 30
-	-	-	-	-	-	-	-	-	-	-	-	-	-	-	-
-	-	-	-	-	-	-	-	-	-	-	-	-	-	-	-
-	-	-	-	-	-	-	-	-	-	-	-	-	-	-	松 315,300 杉 2,500 くり 30 アサテ 5
137	13	1,043	40	305	14,060	311,702	5,921	4,180	950	-	92	5	505	450	-

附 リオ・デ・ジャネイロ支部

地域名	支部からの距離	日系人 人数	日系人 戸数	日系人の	
				一世男	一世女
リオ・デ・ジャネイロ州	Km	人	戸	人	人
サンタクルス	80	208	41	38	35
ミゲルベレイラ	60	34	5	4	4
ニテロイ	20	283	71	46	36
ピアベタ	40	128	23	19	10
イピアバス	120	63	13	9	8
レゼンデ	140	93	16	15	16
リオ市内	-	528	223	105	61

注) 1. 日系人の構成状況中二世男、二世女は三・四世  
2. 有権者数は推定数である。

昭和54年度散在移住者実態調査表

構成状況		有権者数	大学生数	日系人会の有無・名称	日本学校の有無	主要農産物
二世男	二世女					
人	人	人	人	サンタクルス日本人会	有	野菜
66	70	80	7	-	-	"
11	15	20	3	-	-	"
101	100	120	23	ニテロイ日本人会	-	"
52	47	70	7	ピアベタ日本人会	有	"
24	22	30	3	-	-	"
42	20	40	4	-	-	"
200	162	300	65	リオ日系協会	有	-

を含む。



地域名	日系人 戸数	職 業 区				
		農 業 従 事 者 (人)				
		自作	借地	分益	雇用	その他
サンタクルス	41	26				
ミゲルバレイラ	5	4				
ニテロイ	71	1	1			
ピアベタ	23	19	2	1		
イピアバス	13	10	2			
レゼンデ	16	6				
リオ市内	223					

分 ( 戸 主 )						備 考
非 農 業 者 (人)						
技術	事務	販売	運送	サービス	その他	
2	4	3			6	
1						
30	14	14			11	
				1		
				1		
3	3	4				
184		18		6	15	

.....



JICA

7  
2  
E

LIB