

開発途上国の行政・省庁組織図

第二分冊

昭和六十年三月

国際

600
43
GAI

開発途上国の行政・省庁組織図

ADMINISTRATIVE ORGANIZATION CHARTS OF
DEVELOPING COUNTRIES

第2分冊 中 南 米 地 域

昭和60年3月

MARCH, 1985

国際協力事業団

JAPAN INTERNATIONAL COOPERATION AGENCY

情管

J R

85 - 3

開発途上国の行政・省庁組織図

ADMINISTRATIVE ORGANIZATION CHARTS OF
DEVELOPING COUNTRIES

第2分冊 中南米地域

昭和60年3月

MARCH, 1985

国際協力事業団

JAPAN INTERNATIONAL COOPERATION AGENCY

JICA LIBRARY



1007622[2]

国際協力事業団	
受入 月日 '85.10.17	R600
	43
登録No. 12071	GAI

本資料を見るとき の 注意 事項

1. 本資料は、JICA 海外事務所、支部、海外駐在員より収集した資料をもとに、とりまとめ作成したものである。
JICA の在外機関のない国や、入手が困難なため関連資料を収集できなかった国もあり、内容にばらつきがあるが、このような国については全体行政組織図のみを掲載した。
2. スペイン語圏、ポルトガル語圏等、英語以外の言語圏の国についても、各国の全体行政組織図はすべて英語による組織図を掲載した。但し、省庁詳細図については現地語の組織図も掲載しており、この場合にはできるだけ和文訳を付した。
3. 資料の収集時点は昭和60年1月～2月であり、その後、政変等で政体が変わった国もあるので注意願いたい。
4. 本資料は、いわゆる開発途上国のみを対象としており、先進諸国は除外した。
5. 主要閣僚名簿については関連資料を収集できた国のみ掲載した。
6. 本資料中の記号の意味は次のとおり。
 - (1) 国家行政組織図の省名欄の※印は省レベルの詳細組織図のあるもの
 - (2) . . . は不明
7. 本資料を作成するにあたって参考とした主な文献は次のとおり。
[LAMBERT'S WORLDWIDE GOVERNMENT DIRECTORY WITH INTER-GOVERNMENTAL ORGANIZATIONS] Lambert Publications, Inc., 1981
[SINGAPORE GOVERNMENT DIRECTORY] The Information Division, Ministry of Culture, October 1984
[THAI GOVERNMENT ORGANIZATION CHARTS] Research Centre, National Institute of Development Administration 1981
「世界開発報告」 世界銀行, 1984
「世界の国一覧表」 世界の動き社, 1984

目 次

アルゼンティン		国家行政組織図 (ポルトガル語)	39	労働・社会保障省	71
国家行政組織図	3	各省庁詳細組織図	40	鉱山省	72
国家行政組織図 (西文)	5	大統領府	40	国防省	73
各省庁詳細組織図	7	企画庁	41	天然資源省	74
外務・宗教省	7	農務省	42	保健省	75
外務・宗教省国際協力局	9	空軍省	43	公共事業省	76
		陸軍省	44	運輸・通信省	77
バハマ		通信省	45		
国家行政組織図	11	教育文化省	46	コロンビア	
		大蔵省	47	国家行政組織図	79
バルバドス		外務省	48	各省庁詳細組織図	81
国家行政組織図	13	衛生省	49	農業省	81
		商工省	50		
ベリーズ		内務省	51		
国家行政組織図	15	法務省	52	コスタ・リカ	
		労働省	53	国家行政組織図	83
ボリヴィア		鉱山動力省	54		
国家行政組織図	17	海軍省	55		
各省庁詳細組織図	19	運輸省	56	ドミニカ	
農牧省	19	社会福祉省	57	国家行政組織図	85
国防省	20	SUBIN	58		
教育文化省	22			ドミニカ共和国	
大蔵省	24	チ		国家行政組織図	87
商工観光省	25	国家行政組織図	59	国家行政組織図 (詳細)	89
情報省	26	各省庁詳細組織図	61	国家行政組織図 (西文)	90
内務・法務省	27	総理府	61	各省庁詳細組織図	91
労働省	28	農業省	62	大統領府技術庁	91
鉱山・冶金省	30	経済・開発・復興省	63	大統領府行政管理庁	92
企画調整省	32	教育省	64	水利庁	93
厚生省	33	大蔵省	65	農地庁	95
運輸通信省	34	外務省	66	農業省	97
都市住宅省	35	外務省 (西文)	67	教育・美術・文化省	98
		住宅・都市計画省	68	大蔵省	99
ブラジル		内務省	69	外務省	100
国家行政組織図	37	法務省	70	工業・商業省	101
				内務・警察省	102

目 次

労働省	103	ホンデュラス		外務省	163
厚生・社会福祉省	104	国家行政組織図	131	内務省	164
公共事業・通信省	106			厚生省	165
スポーツ・体育・娯楽省	107	ジャマイカ		労働・社会保障省	166
観光省	108	国家行政組織図	133	国防省	167
軍事省	109	各省庁詳細組織図	135	海軍省	168
法務省	110	農業省	135	企画・予算省	169
中央銀行	111	建設省	136	文部省	170
農業銀行	112	教育省	137	観光省	171
ドミニカ電力公社	113	大蔵・計画省	138	都市開発・環境省	172
		外務・貿易省	139	連邦区庁	173
エクアドル		保健省	140	連邦区検察庁	174
国家行政組織図	115	商工省	141	連邦検察庁	175
		労働・公益事業省	142		
エル・サルヴァドル		地方政府省	143	ニカラグア	
国家行政組織図	117	鉱山・エネルギー省	144	国家行政組織図	177
		国家安全保障・法務省	145		
グレナダ		公共事業・運輸省	146	パナマ	
国家行政組織図	119	社会保障省	147	国家行政組織図	179
		青年・村落開発省	148	国家行政組織図(西文)	181
グアテマラ		観光・情報省	149	各省庁詳細組織図	182
国家行政組織図	121			大統領省	182
各省庁詳細組織図	123	メキシコ		農業開発省	183
鉱物・石油・核エネルギー庁	123	国家行政組織図	151	商工省	184
鉱物・石油・核エネルギー庁(西文)	124	国家行政組織図(西文)	153	文部省	185
		国家行政組織図(和文)	154	大蔵省	186
ガイアナ		国際協力窓口機関担当者名簿	155	外務省	187
国家行政組織図	125	各省庁詳細組織図	156	法務省	188
各省庁詳細組織図	127	農地改革省	156	住宅省	189
電力公社	127	農業・水資源省	157	労働・社会福祉省	190
		商務・工業振興省	158	経済計画省	191
ハイティ		通信・運輸省	159	厚生省	192
国家行政組織図	129	連邦会計監査省	160	公共事業省	193
		大蔵・金融省	161		
		漁業省	162	パラグアイ	

目 次

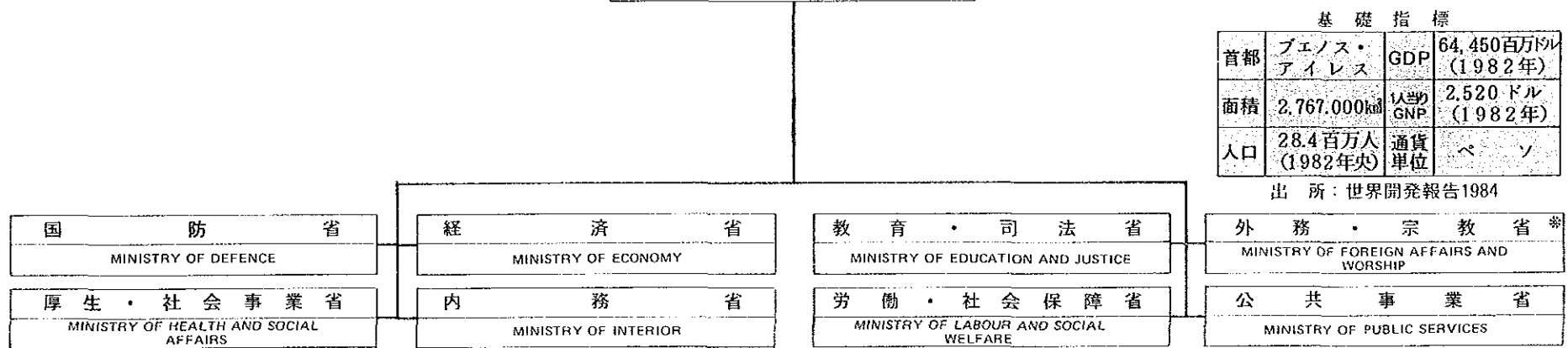
国家行政組織図……………	195	厚生省 (西文) ……………	232	トリニダード・トバゴ	
閣僚名簿……………	197	厚生省 (和文) ……………	234	国家行政組織図……………	267
国家行政組織図 (西文) ……	199	住宅省 (西文) ……………	235	ウルグァイ	
各省庁詳細組織図……………	200	住宅省 (和文) ……………	236	国家行政組織図……………	269
大統領府 (企画庁) ……	200	工業・観光・統合省 (西文) ……	237	ヴェネズエラ	
農牧省……………	201	工業・観光・統合省 (和文) ……	238	国家行政組織図……………	271
農牧省 (和文) ……	202	工業分野組織図 (西文) ……	239	アンティル	
文部省……………	203	工業分野組織図 (和文) ……	240	国家行政組織図……………	273
大蔵省……………	204	観光分野組織図 (西文) ……	241		
商工省……………	205	観光分野組織図 (和文) ……	242		
司法労働省……………	206	統合分野組織図 (西文) ……	243		
厚生省……………	207	統合分野組織図 (和文) ……	244		
土木通信省……………	209	内務省 (西文) ……………	245		
予算執行管理局……………	210	内務省 (和文) ……………	246		
観光局……………	211	法務省 (西文) ……………	247		
郵政局……………	212	法務省 (和文) ……………	248		
道路局……………	213	労働・社会振興省 (西文) ……	249		
公共事業局……………	214	労働・社会振興省 (和文) ……	250		
		運輸・通信省 (西文) ……………	251		
ペ ル		運輸・通信省 (和文) ……………	252		
国家行政組織図……………	215	大蔵省 (西文) ……………	253		
国家行政組織図 (西語) ……	217	大蔵省 (和文) ……………	254		
国家行政組織図 (和文) ……	219	企画庁 (西文) ……………	255		
閣僚リスト……………	221	企画庁 (和文) ……………	256		
各省庁詳細組織図……………	222	広報庁 (西文) ……………	257		
農業省 (西文) ……	222	広報庁 (和文) ……………	258		
農業省 (和文) ……	223	国家開発庁 (西文) ……	259		
文部省 (西文) ……	224	国家開発庁 (和文) ……	260		
文部省 (和文) ……	225	全国人民協力機構 (西文) ……	261		
動力・鉱山省 (西文) ……	226	全国人民協力機構 (和文) ……	262		
動力・鉱山省 (和文) ……	227	農牧畜振興庁 (西文) ……	263		
漁業省 (西文) ……	228				
漁業省 (和文) ……	229				
外務省 (西文) ……	230				
外務省 (和文) ……	231				
		ス リ ナ ム			
		国家行政組織図……………	265		

中南米地域

アルゼンティン国
国家行政組織図

(60年 1月現在)

大統領
OFFICE OF THE PRESIDENT



基礎指標

首都	ブエノス・アイレス	GDP	64,450百万ドル (1982年)
面積	2,767,000 ^{km} ₂	1人当り GNP	2,520ドル (1982年)
人口	28.4百万人 (1982年)	通貨 単位	ペソ

出 所：世界開発報告1984

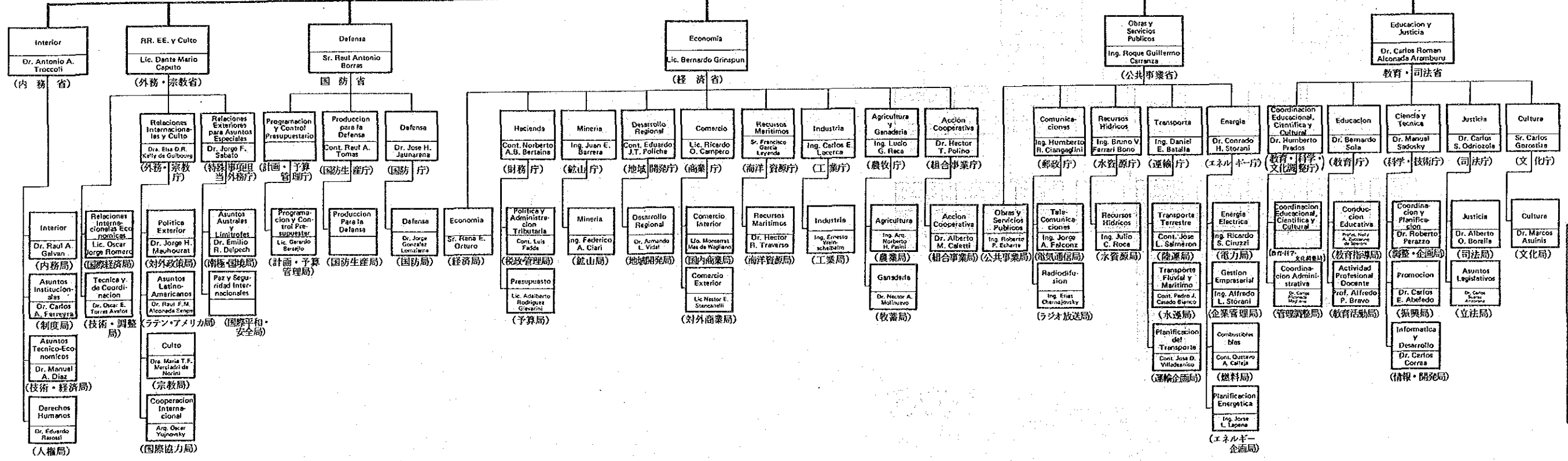
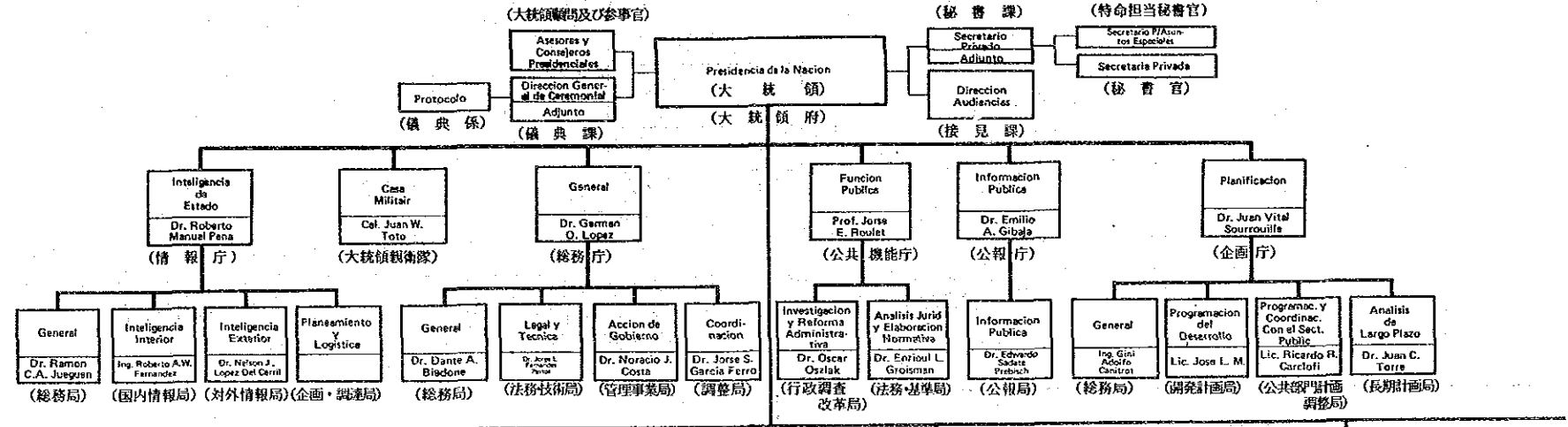
アルゼンティン

国家行政組織図

アルゼンティン共和国、国家全体行政組織図 (60年1月7日現在)

凡例

組織名
機関長名
(和文名)



アルゼンティン

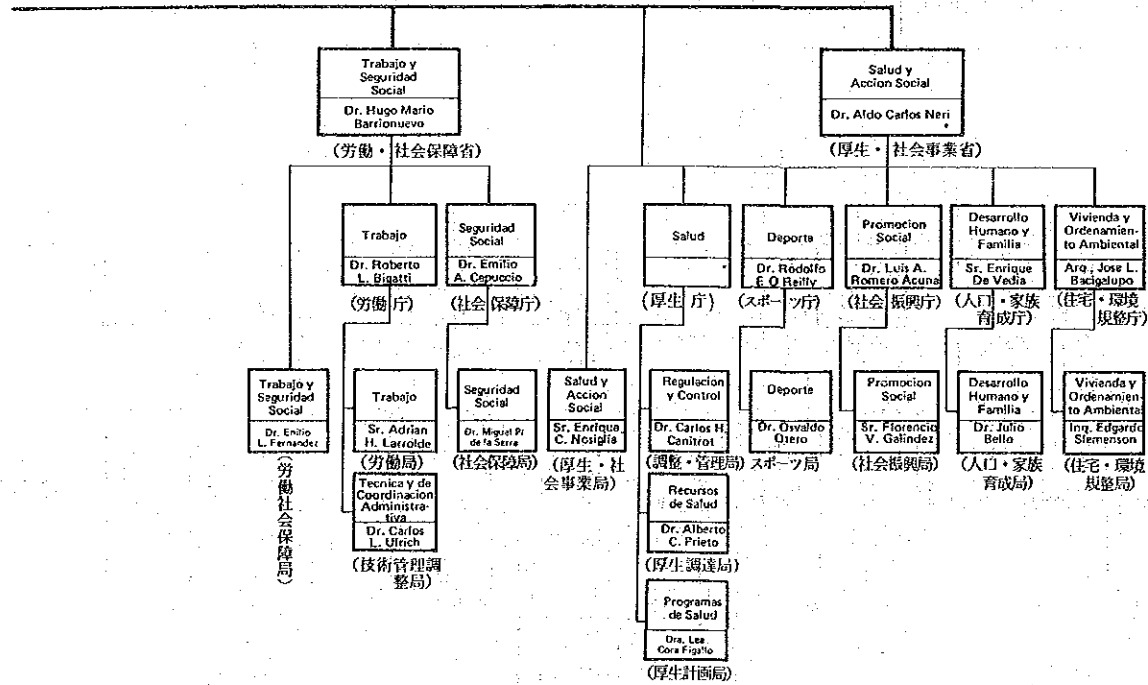
行政組織

（注）凡例中の「組織名」は、アルゼンティン語の綴りである。

凡例

組織名
機関長名

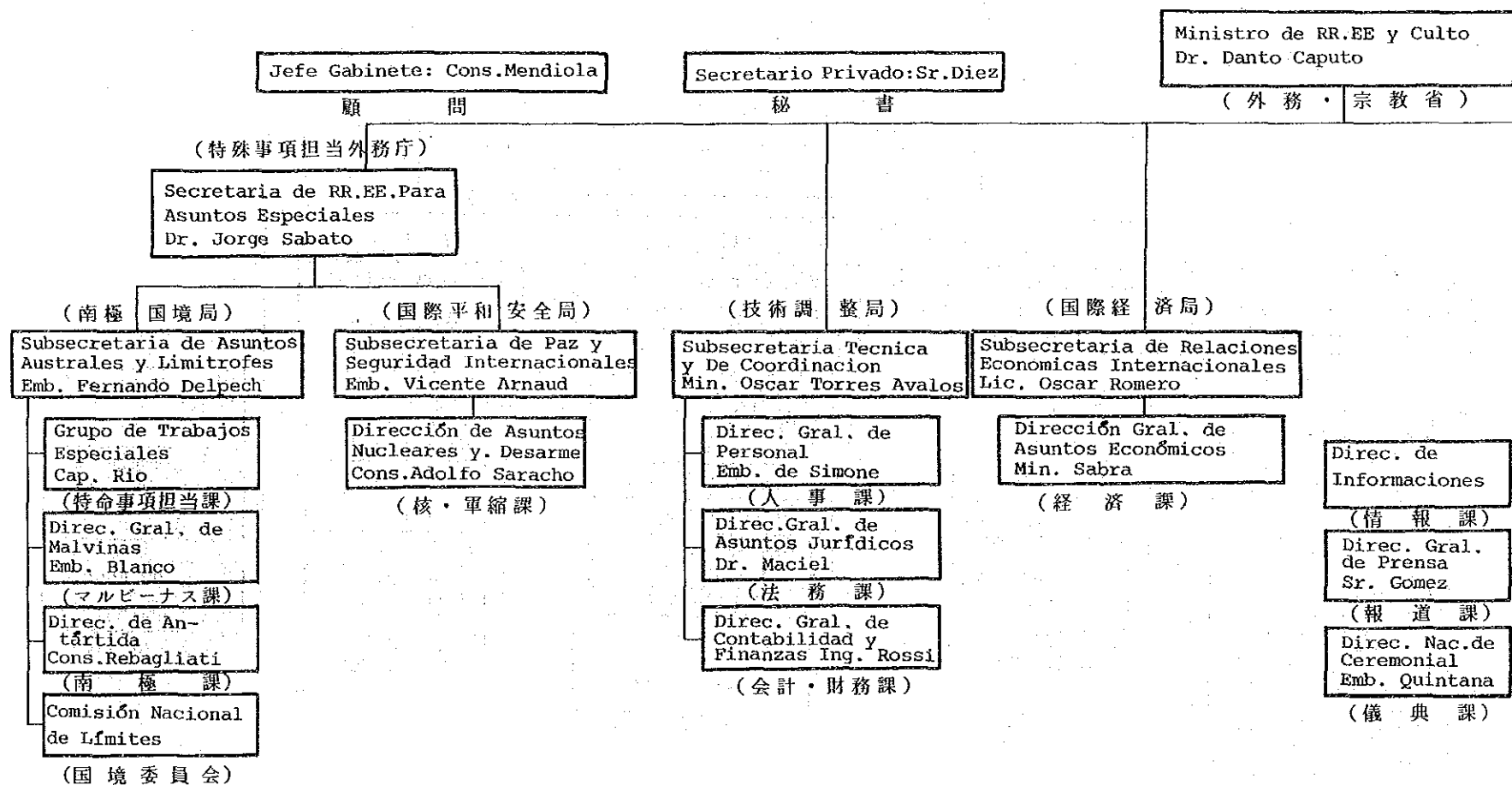
（和文名）



PRESIDENCIA DE LA NACION
DIRECCION GENERAL DE ORGANIZACION Y SISTEMAS
7 - 1 - 85

アルゼンティン共和国
大統領府
組織機構課
85年1月7日現在

外務・宗教省組織図



アルゼンティン

外務・宗教省

(外務・宗教庁)

Secretaria de Relaciones Internacionales y Culto Min. Elsa D.R. Kelly de Guibourg

(対外政策局)

Subsecretaria de Politica Exterior Min. Jorge H. Mauhourat

Direc. de América del Norte
Cons. Pedro PICO
(北米課)

Direc. de Europa Occidental
Cons. Vidal
(西欧課)

Direc. de Europa Oriental
Min. Vieyra
(東欧課)

Direc. de Asia y Oceanfa
Emb. Pepe
(アジア・大洋州課)

Direc. de Africa y Cercano Oriente
Min. Aden
(アフリカ・中近東課)

Direc. de Organismos Internacionales
Min. Petrella
(国際機構課)

Direc. de Asuntos Consulares
Emb. Roperti
(領事課)

(ラテン・アメリカ局)

Subsecretaria de Asuntos Latinoamericanos
Dr. Alconada Sempe

Direc. América del Sur
Min. Jacobella
(南米課)

Direc. América Central
Cons. Ricardes
(中米課)

Direc. Rfos Internacionales
Min. Iglesias
(国際河川課)

(国際協力局)

Subsecretaria de Cooperacion Internacional Arq. Yujnovsky

Direccion de Bilaterales
Ministro Julio Ledesma
(二国間協力課)

Direccion de Multilaterales
Doctora Valotta
(多国間協力課)

Becas
Lic. Marta Palomares
(留学担当係)

(宗教局)

Subsecretaria de Culto
Dra. Marfa Morini

Direc. Cultos Católicos
Sr. Orcoyen
(カトリック宗教課)

Direc. Cultos No Católicos
Dr. Drago
(非カトリック宗教課)

Direc. de Relaciones con el Vaticano
Min. Brana
(ローマ法王課)

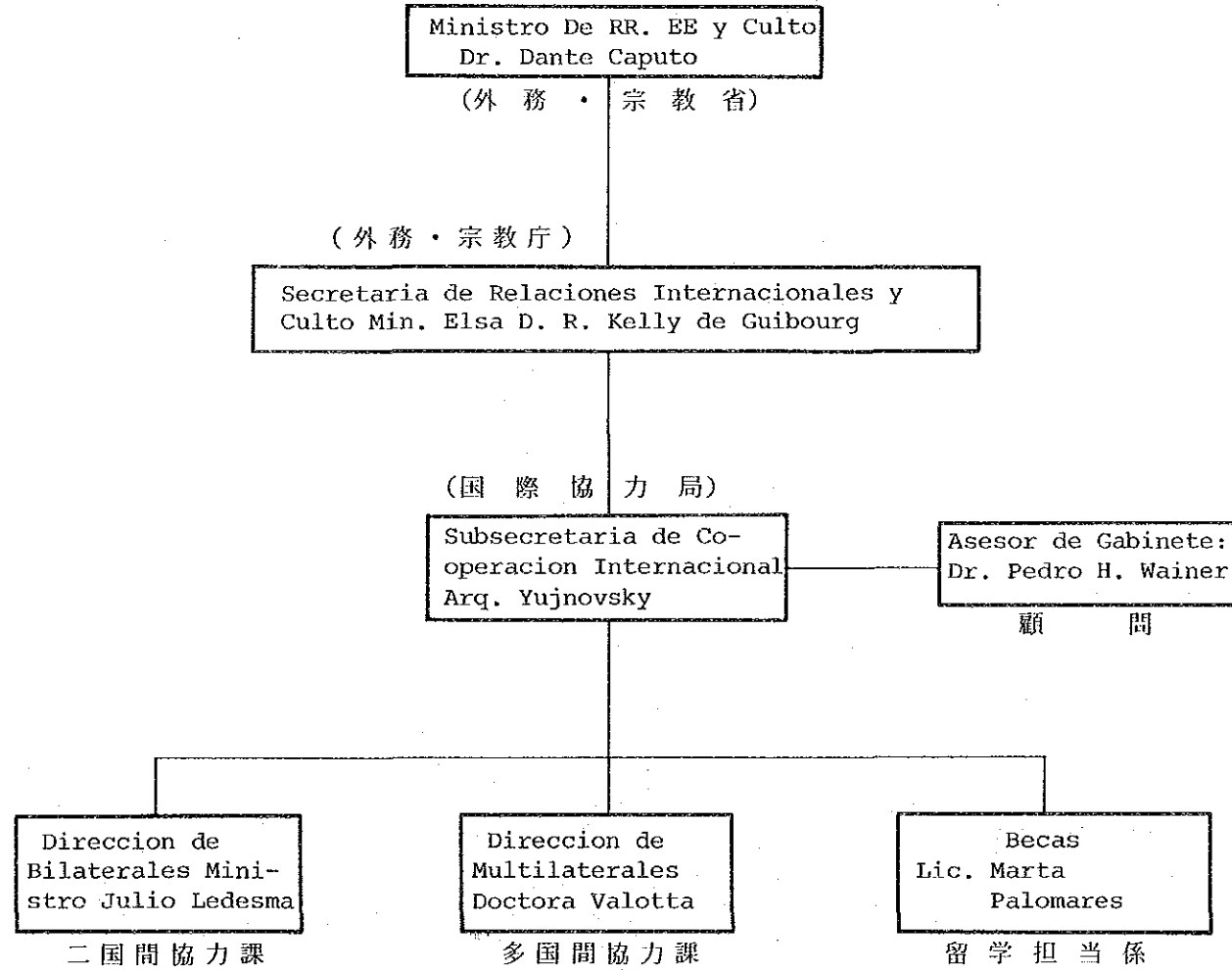
Direc. Consejerfa Legal
Sec. Curio
(法律顧問課)

Direc. de Derechos Humanos
Dr. Ravenna
(人権課)

Direc. de Asuntos Culturales
Sr. Casasbellas
(文化担当課)

(60年1月10日現在)

国際協力窓口機関組織図 (60年1月10日現在)

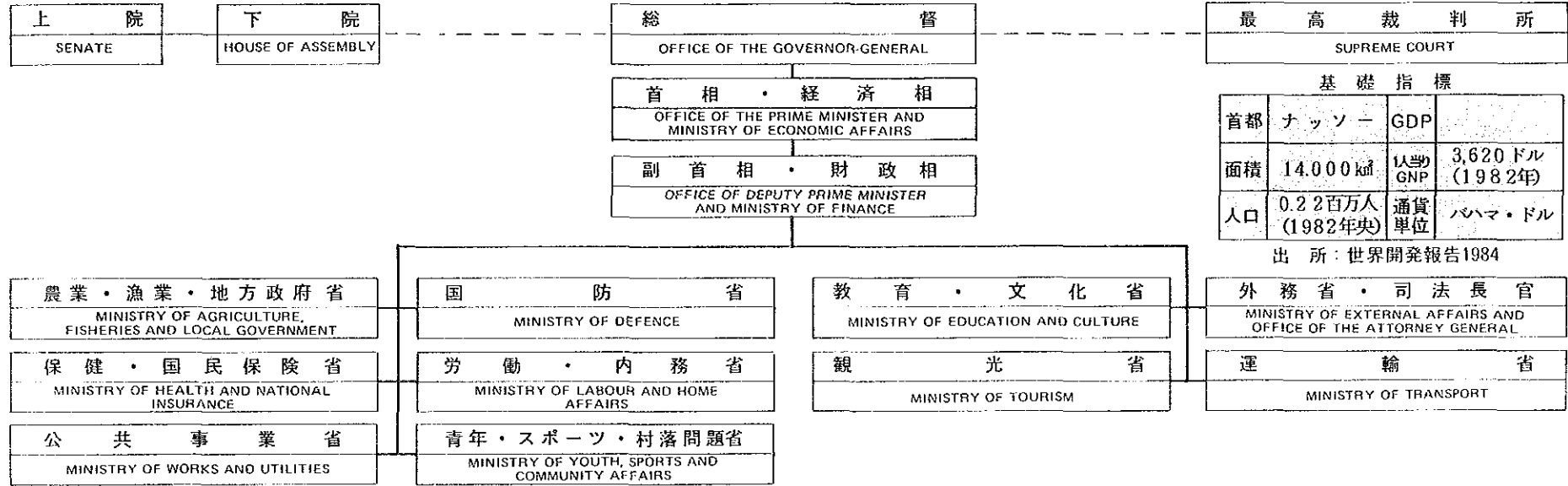


アルゼンティン

外務宗教省国際協力局

バハマ国
国家行政組織図

(60年 2月現在)



基礎指標

首都	ナッソー	GDP	
面積	14,000 km ²	1人当り GNP	3,620ドル (1982年)
人口	0.22百万人 (1982年央)	通貨 単位	バハマ・ドル

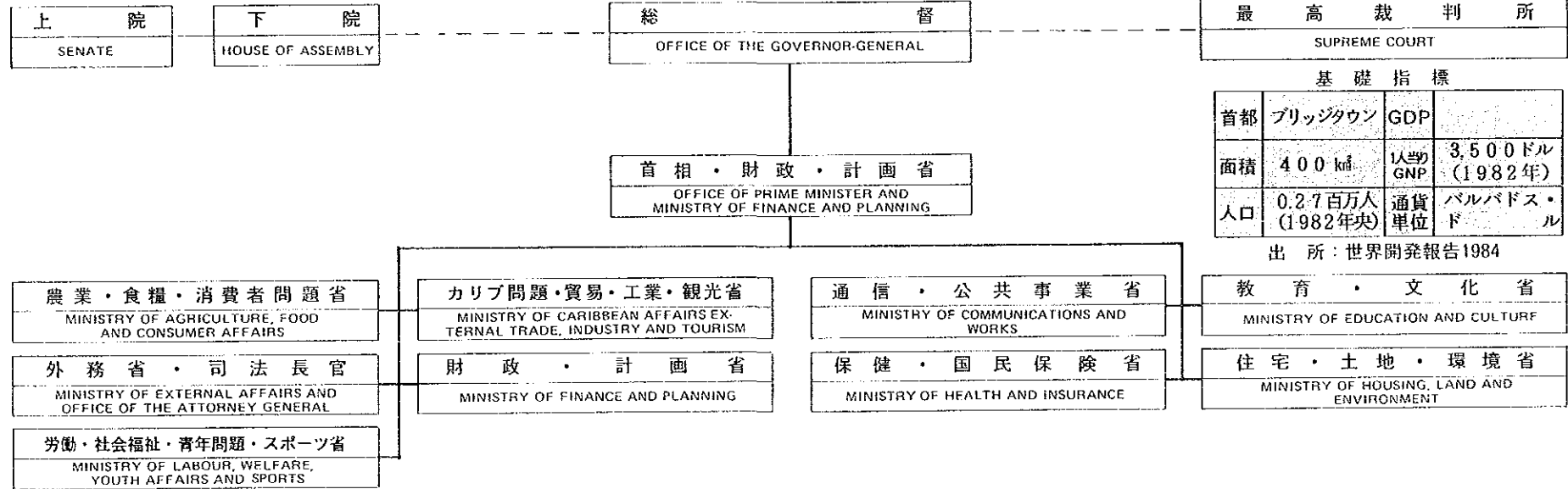
出所：世界開発報告1984

バ
ハ
マ

国
家
行
政
組
織
図

バルバドス国
国家行政組織図

(60年2月現在)



基礎指標

首都	ブリッジタウン	GDP	
面積	400 km ²	1人当り GNP	3,500ドル (1982年)
人口	0.27百万人 (1982年央)	通貨 単位	バルバドス・ ドル

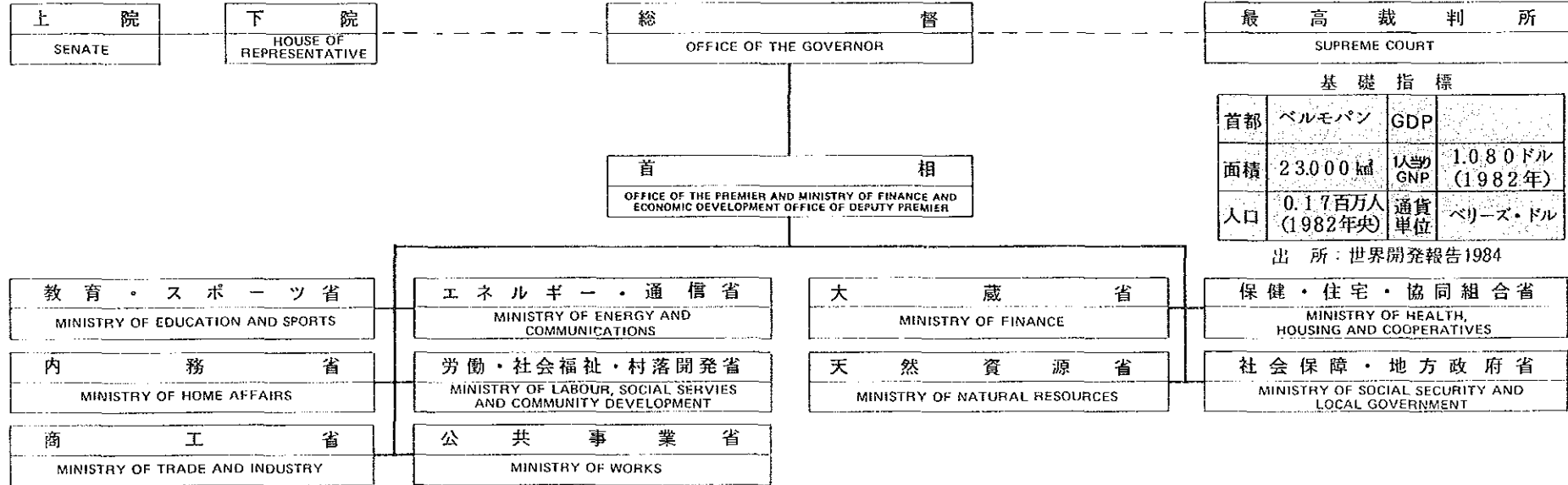
出 所：世界開発報告1984

バルバドス

国家行政組織図

ベリーズ国
国家行政組織図

(60年2月現在)



基礎指標

首都	ベルモパン	GDP	
面積	23,000 ㎞ ²	1人当り GNP	1,080ドル (1982年)
人口	0.17百万人 (1982年)	通貨単位	ベリーズ・ドル

出所：世界開発報告1984

ベ
リ
ー
ズ

国
家
行
政
組
織
図

ボリヴィア国
国家行政組織図

(60年 2月現在)

大統領
THE PRESIDENT

最高裁判所
SUPREME COURT

基礎指標

首都	ラパス	GDP	7,160百万ドル (1982年)
面積	1,099,000km ²	1人当り GNP	570ドル (1982年)
人口	5.9百万人 (1982年)	通貨 単位	ペソ

出所：世界開発報告1984

航空省
MINISTRY OF AERONAUTICS

エネルギー・資源省
MINISTRY OF ENERGY AND
HYDROCARBONS

情報省※
MINISTRY OF INFORMATION

鉱山・冶金省※
MINISTRY OF MINES AND METALLURGY

都市・住宅省※
MINISTRY OF URBAN DEVELOPMENT
AND HOUSING

農牧省※
MINISTRY OF AGRICULTURE AND
CAMPESENO AFFAIRS

大蔵省※
MINISTRY OF FINANCE

統合省
MINISTRY OF INTEGRATION

企画・調整省※
MINISTRY OF PLANNING AND
COORDINATION

国防省※
MINISTRY OF DEFENCE

外務・宗教省
MINISTRY OF FOREIGN AFFAIRS

内務・法務省※
MINISTRY OF INTERIOR, MIGRATION
AND JUSTICE

厚生省※
MINISTRY OF SOCIAL WELFARE AND
PUBLIC HEALTH

教育・文化省※
MINISTRY OF EDUCATION AND CULTURE

商工観光省
MINISTRY OF INDUSTRY, COMMERCE AND
TOURISM

労働省※
MINISTRY OF LABOUR

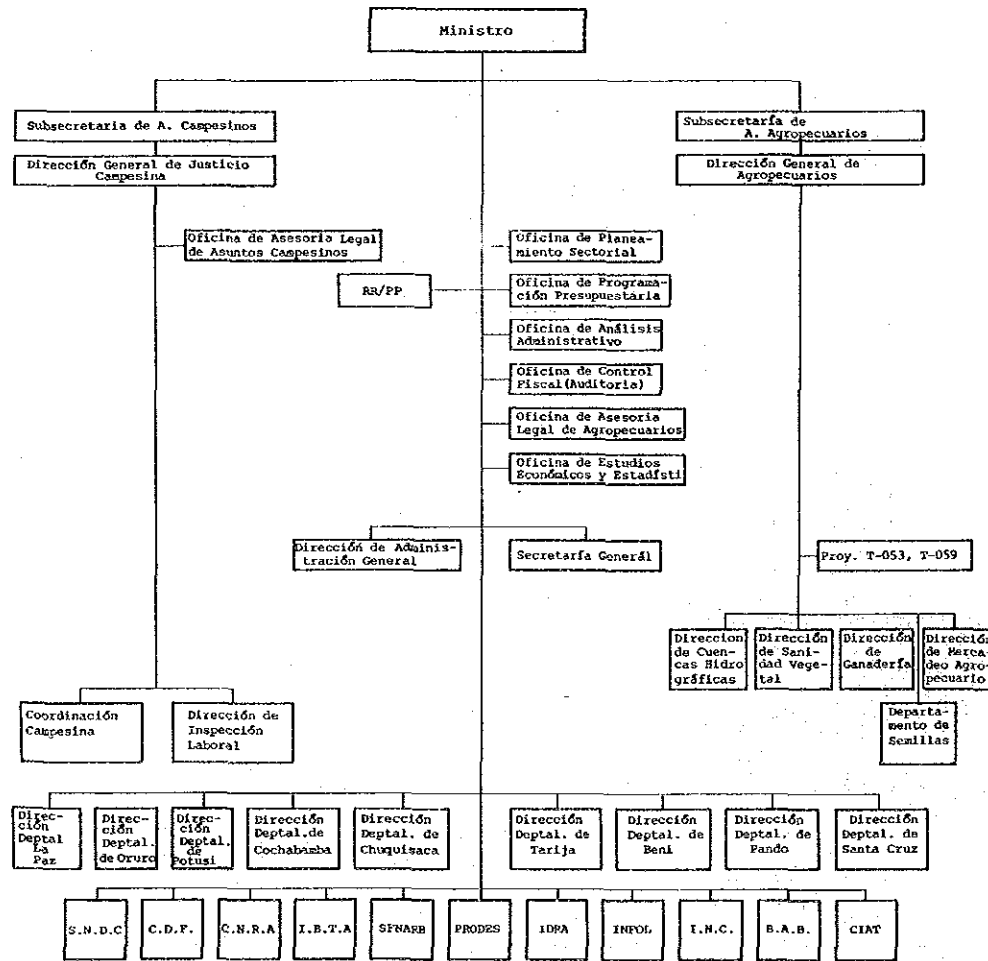
運輸・通信省※
MINISTRY OF TRANSPORTATION AND
COMMUNICATIONS

ボリ
ヴィ
ア

国
家
行
政
組
織
図

農牧省 (1984)

農 牧 省 組 織 図



1. Dirección de Administración General, que está compuesta por los siguientes Departamentos:
 Contabilidad Financiera
 Compras y Suministros
 Personal
 Almacenes
 Archivo
 Transportes
 Biblioteca
 Servicios Generales
 Resolución Ministerial No 85-80
 Creación de la Dirección de Cuencas Hidrográficas que está formada por:
 Dirección del Filicoyayo Berzejo
 Departamento de Suelos
 Departamento de Riegos
 Departamento de Mecanización Agrícola
3. Oficina de Estudios Económicos y Estadística
 - Departamento de Estadísticas
 - Departamento de Estudios Económicos
4. Resolución Ministerial No 512-81
 Creación de la Dirección de Mercado Agropecuario formado por:
 - Departamento de Estudios e Investigaciones
 - Departamento de Información de Precios y Mercados
 - Departamento de Sistemas y Servicio

ボ
リ
ウ
イ
ア

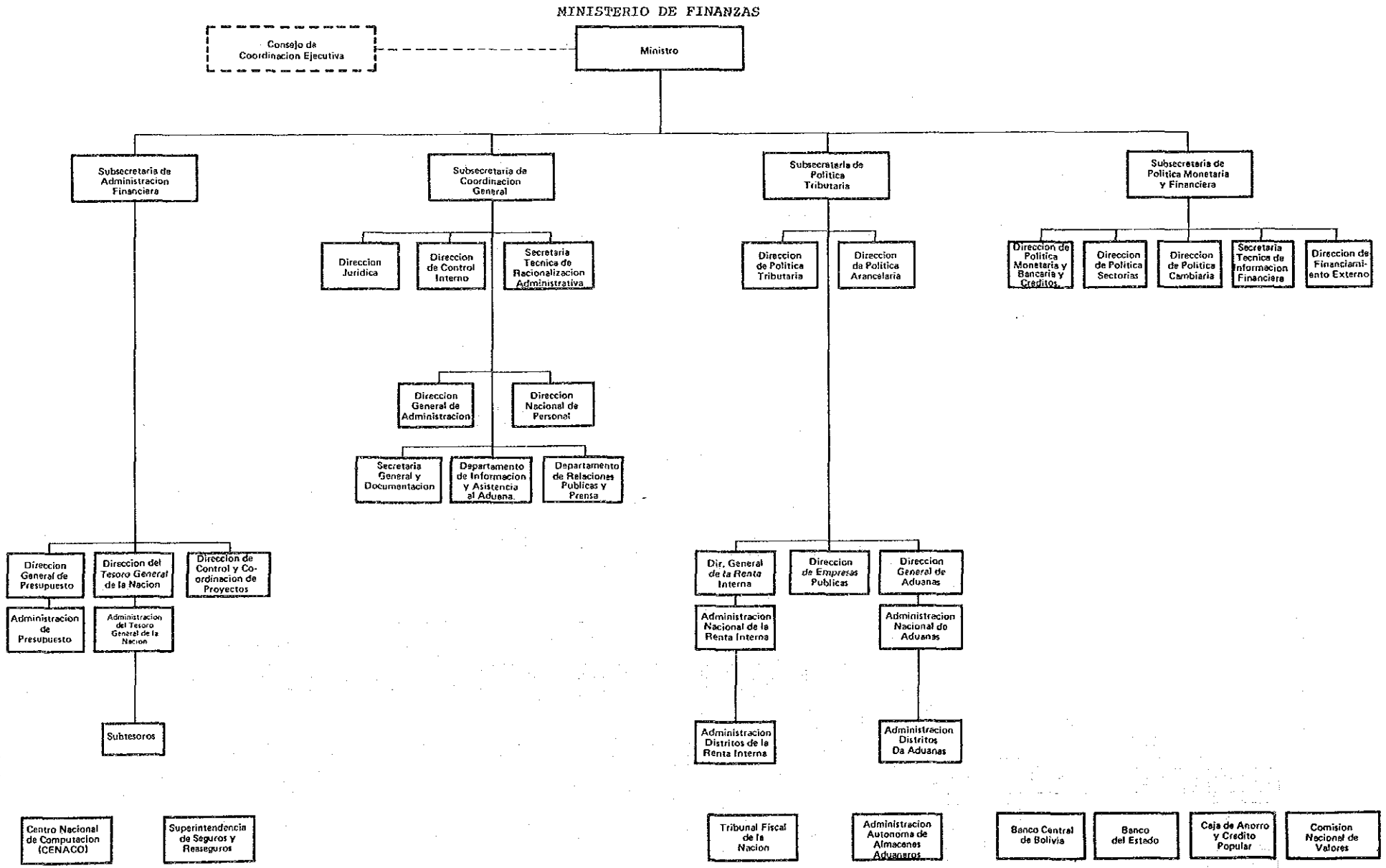
農
牧
省

大 蔵 省 組 織 図

大蔵省 (1983.2.27)

ボ
リ
ヴ
イ
ア

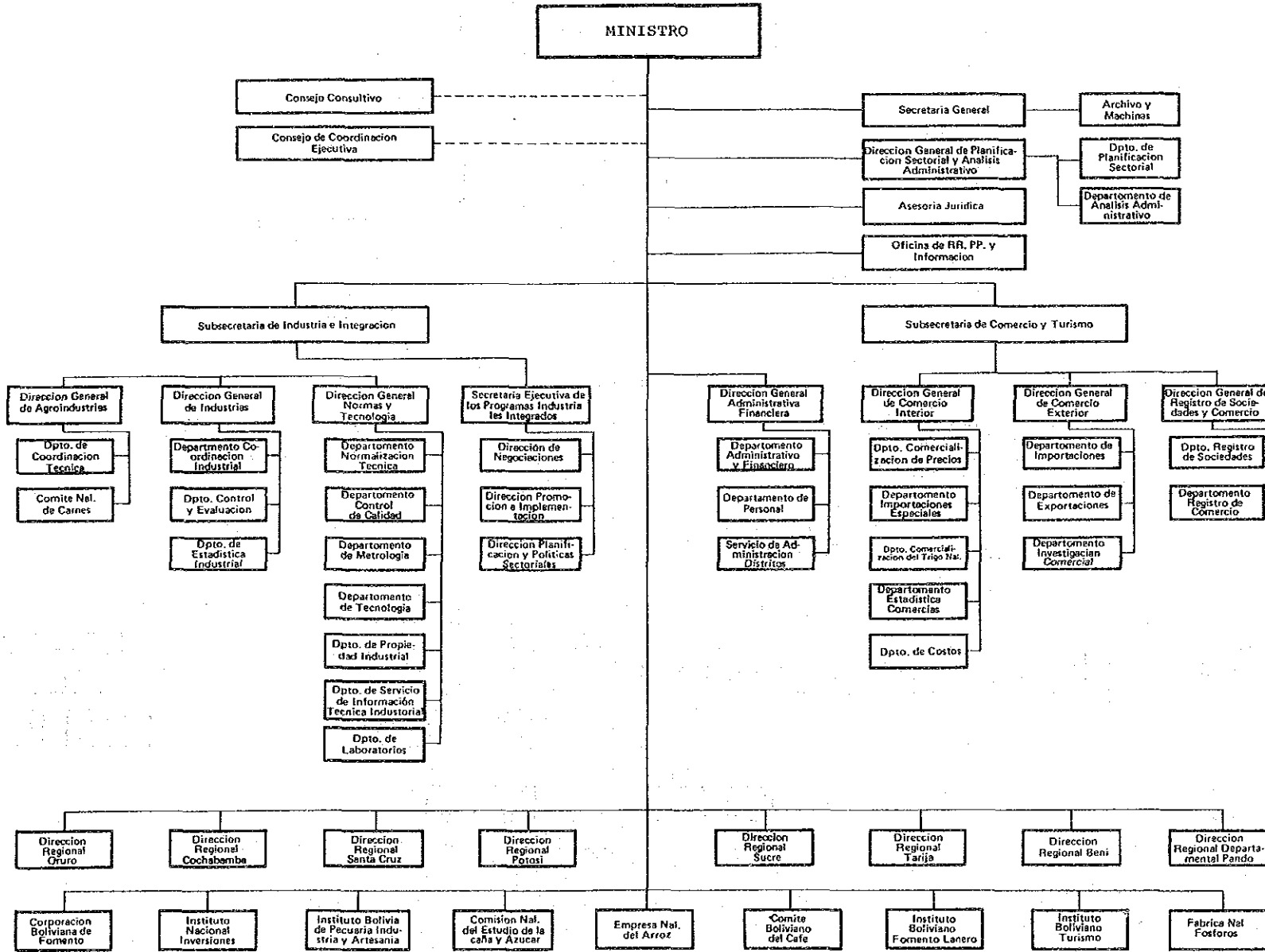
大
蔵
省



商工観光省組織図

商工観光省 (1983.7.1)

MINISTERIO DE INDUSTRIA COMERCIO Y TURISMO - 1983

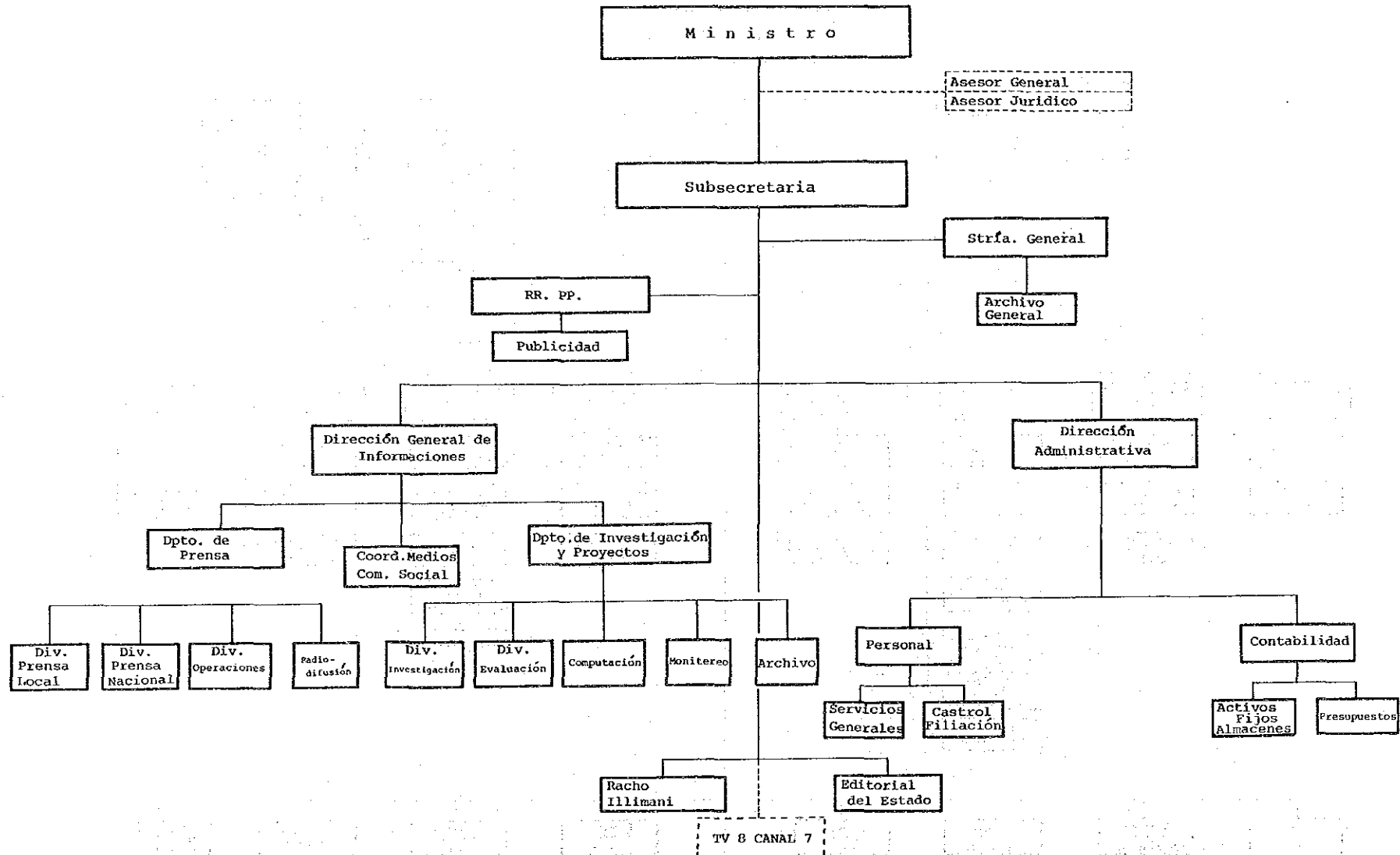


ボ
リ
ウ
イ
ア

商
工
観
光
省

情報省組織図

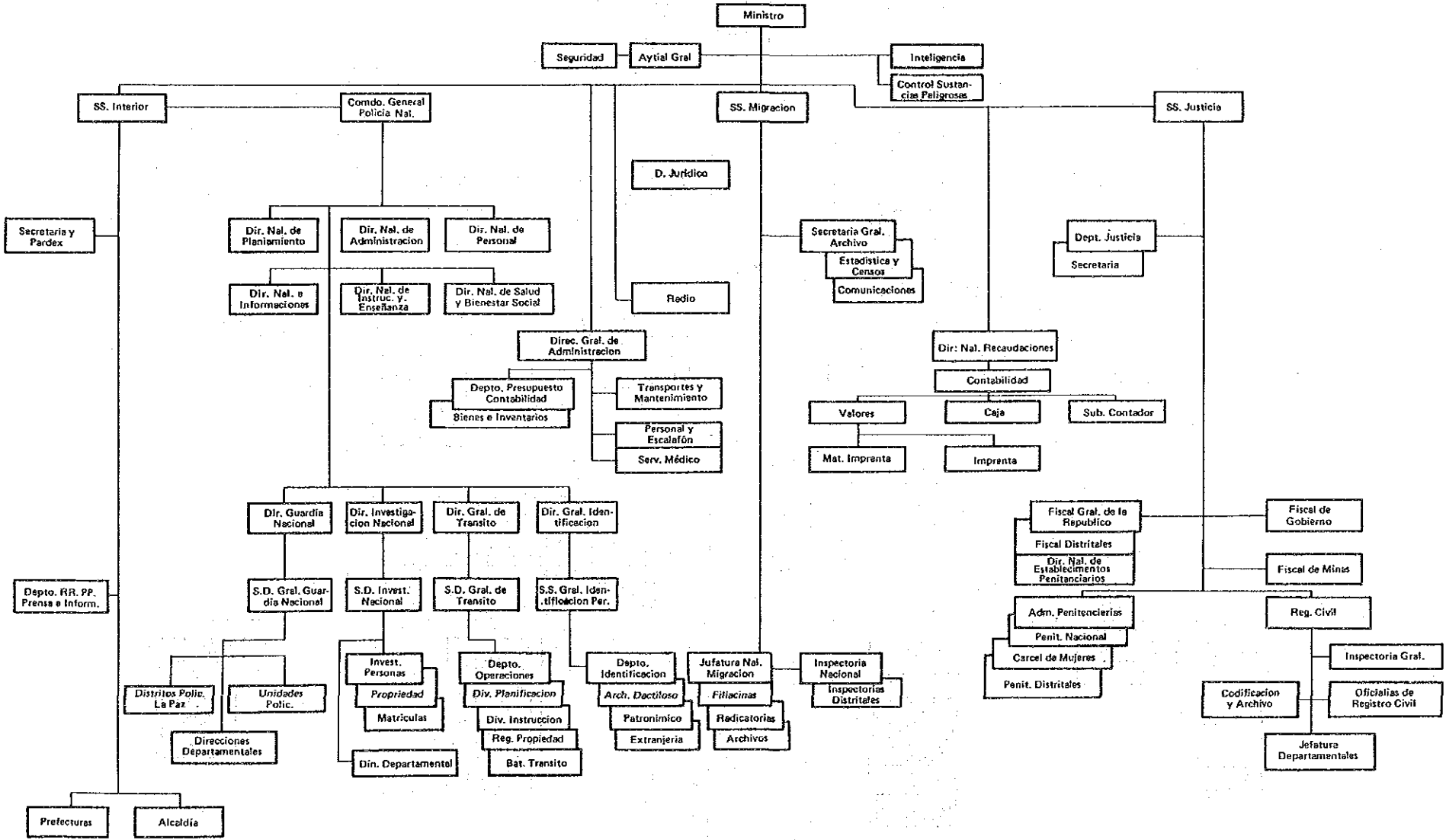
情報省 (1985.1)



ボ
リ
ヴ
イ
ア

情
報
省

MINISTERIO DEL INTERIOR MIGRACION Y JUSTICIA
ORGANIGRAMA 1982



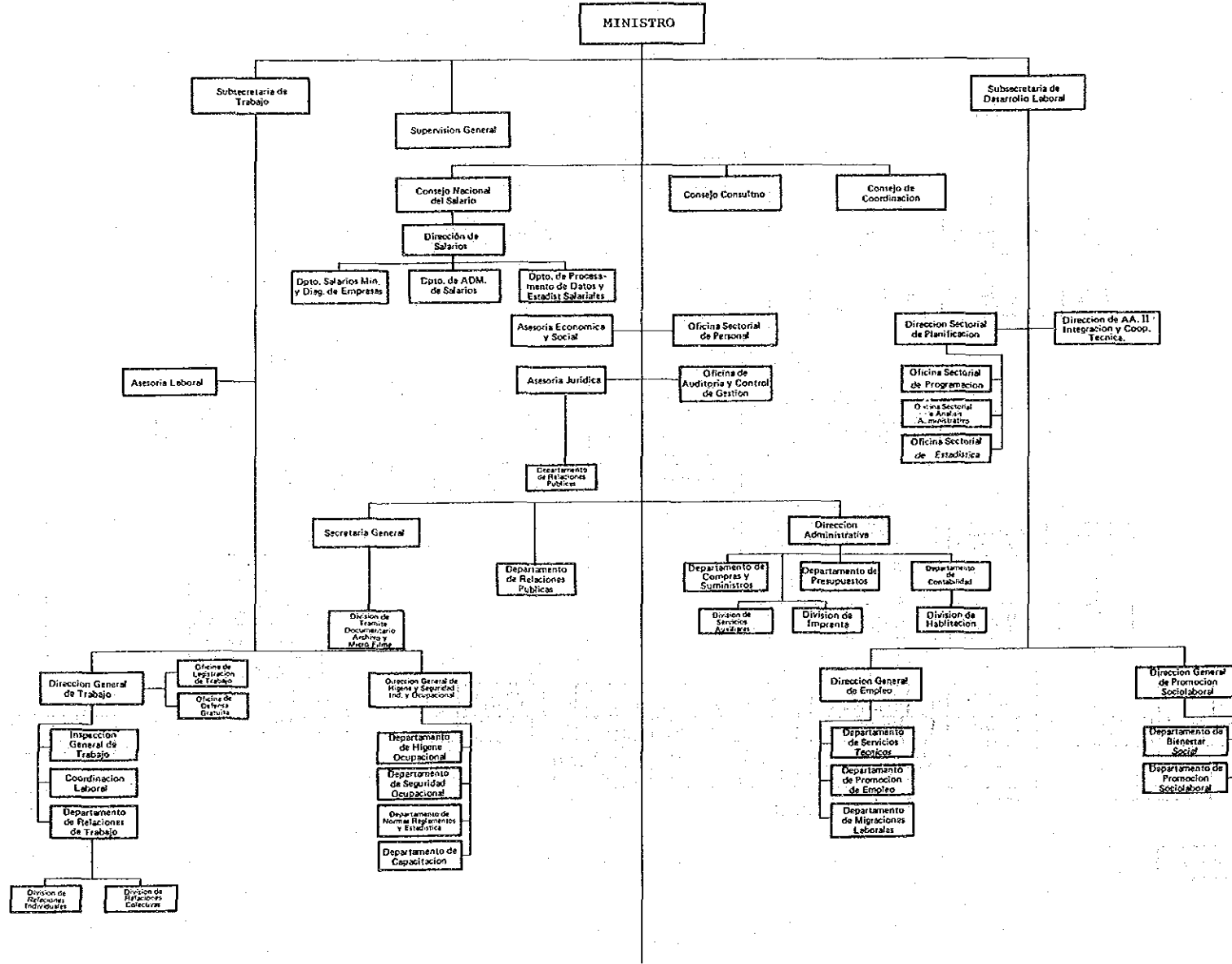
ボリヴィア

内務・法務省

労働省組織図

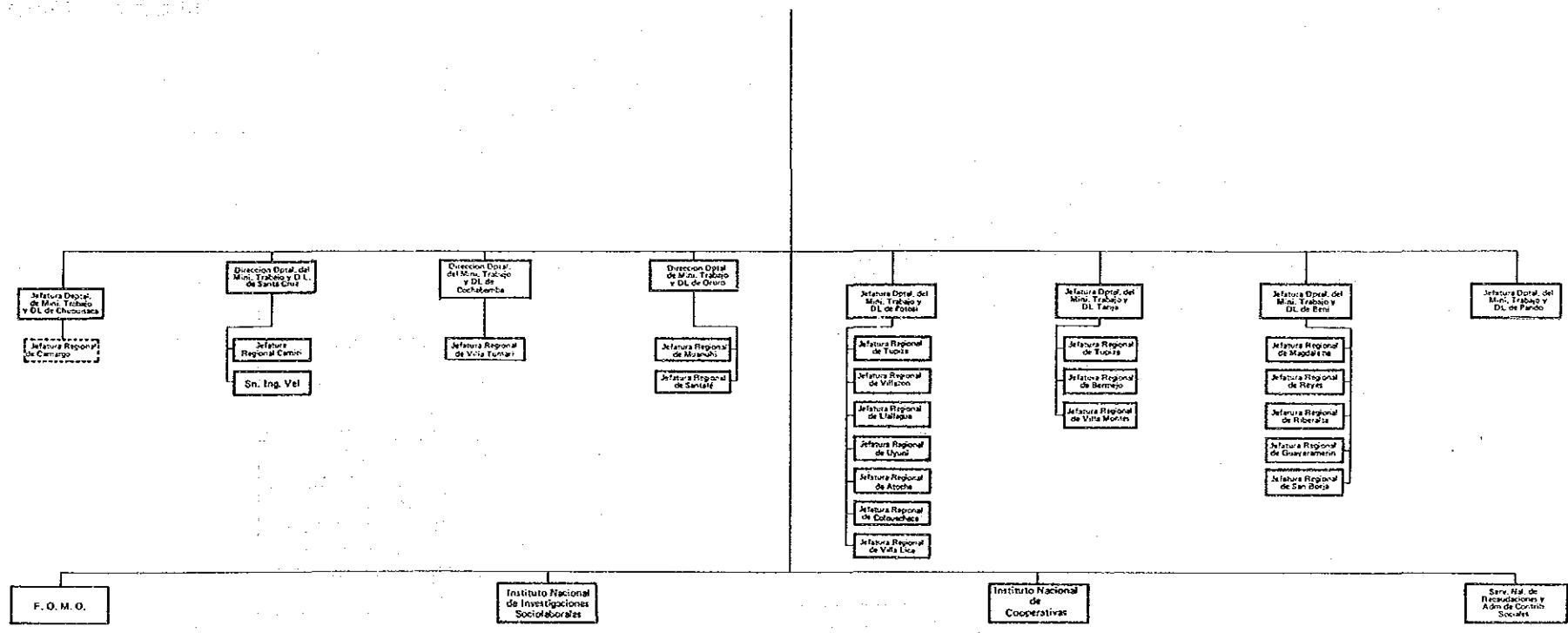
労働省 (1985.1)

ORGANIGRAMA DEL MINISTERIO DE TRABAJO Y DESARROLLO LABORAL



ボ
リ
ヴ
イ
ア

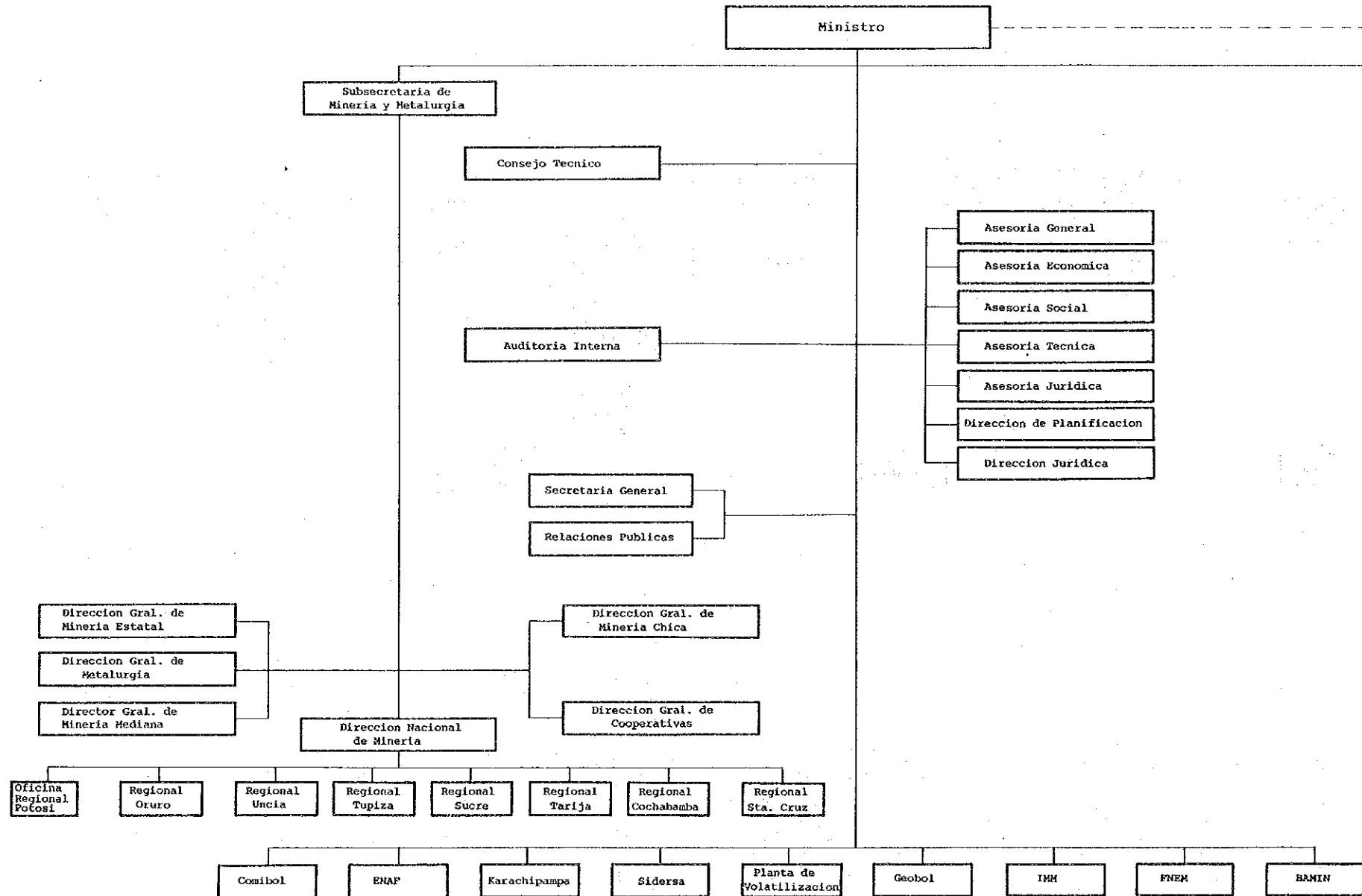
勞
働
省



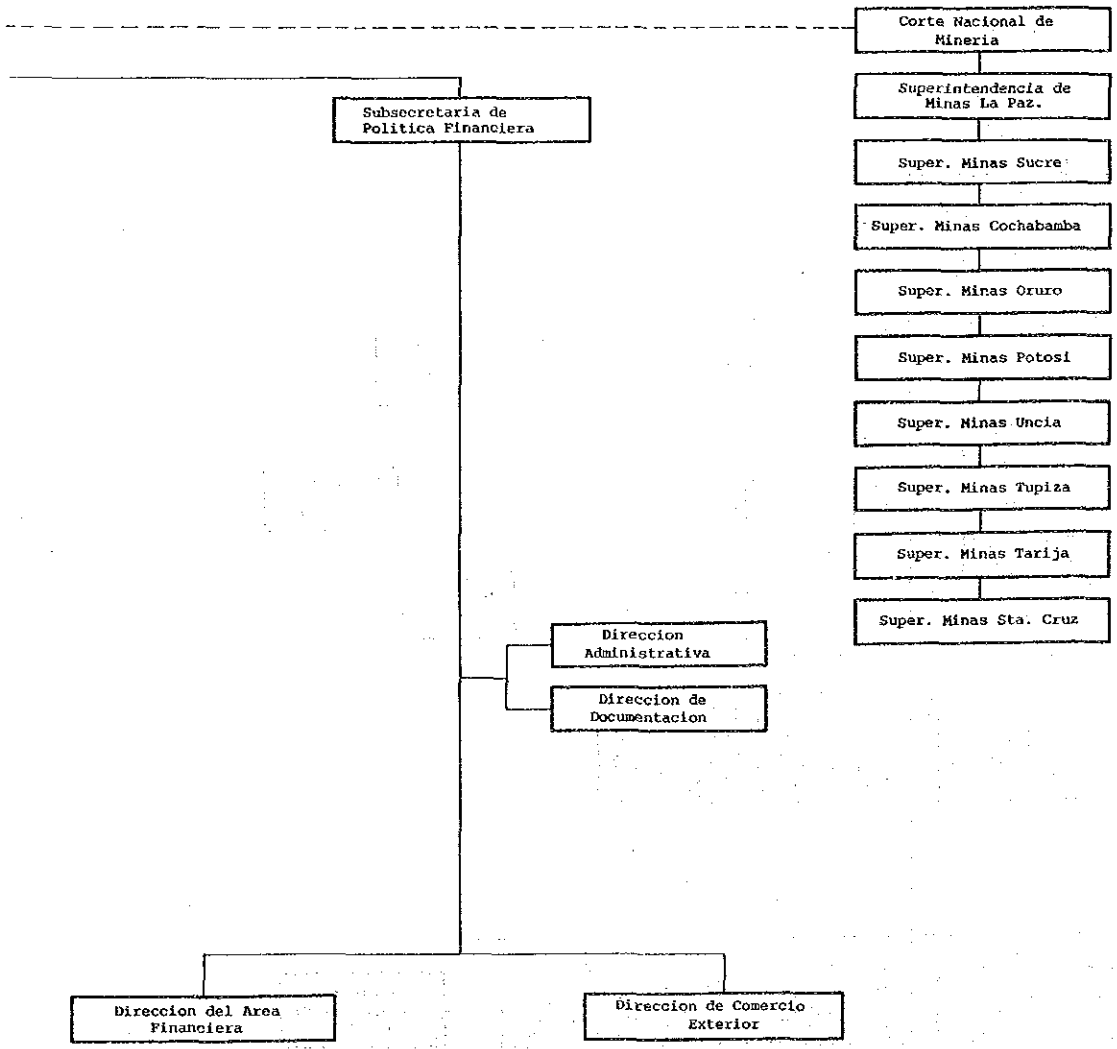
鉱山・冶金省組織図

鉱山冶金省 (1985.1)

ボ
リ
ウ
イ
ア



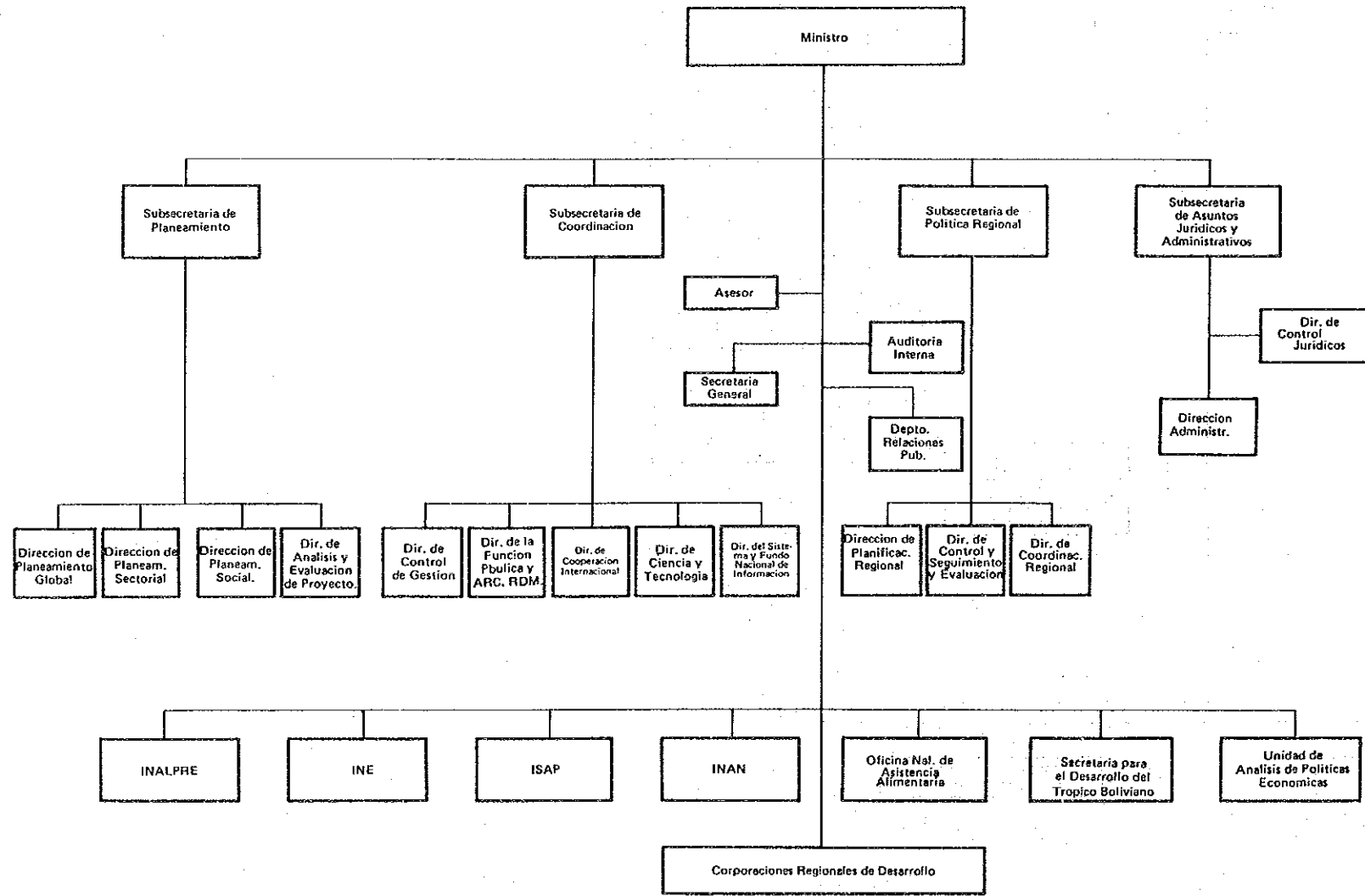
鉱
山
・
冶
金
省



企画調整省組織図

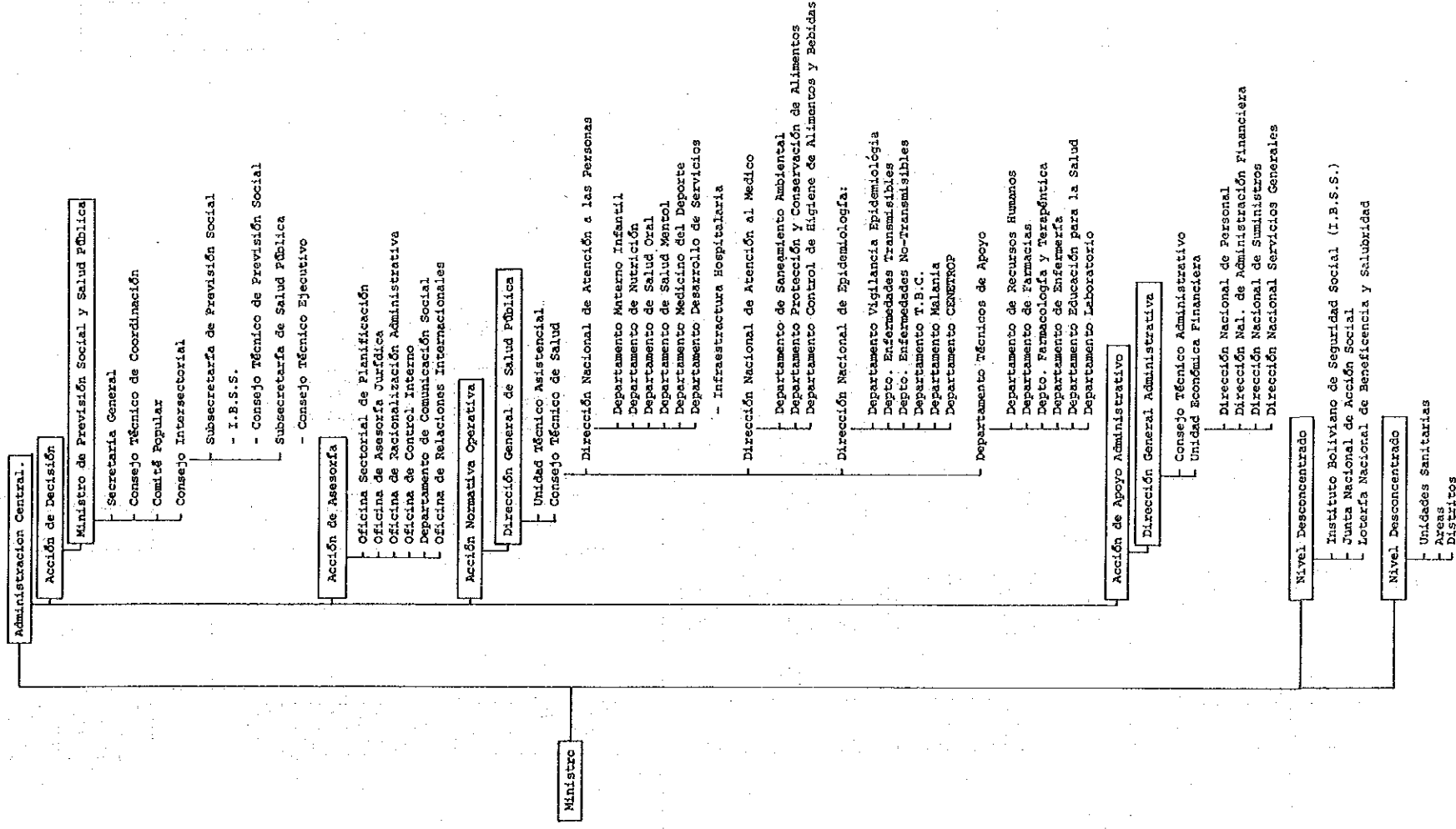
企画調整省 (1985.1)

ORGANOGRAMA MINISTERIO DE PLANEAMIENTO Y COORDINACION



厚生省組織図

MINISTERIO DE PREVISION SOCIAL Y SALUD PUBLICA
ESTRUCTURA ORGANIZATIVA DESCRIPTIVA

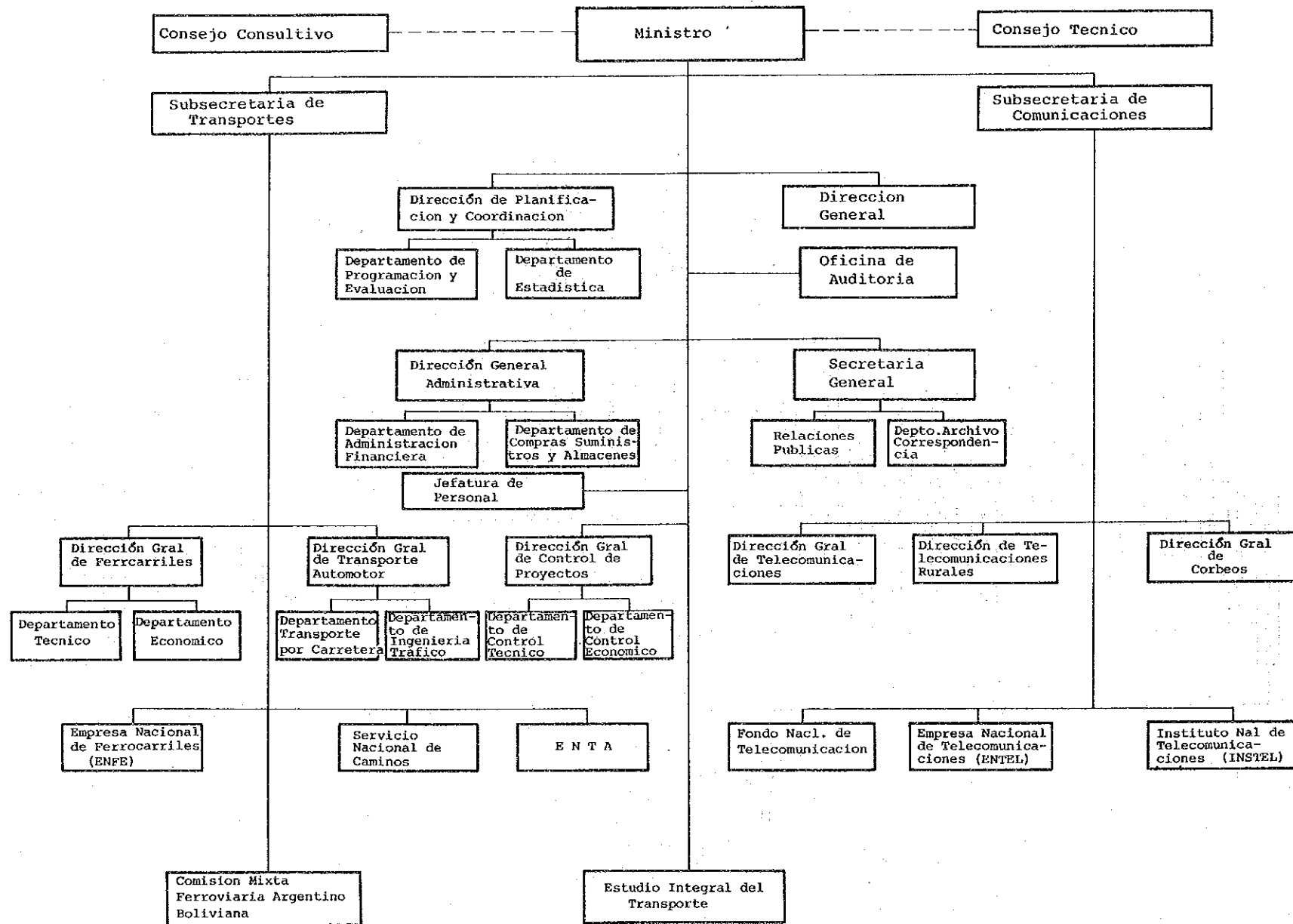


ポリウイア

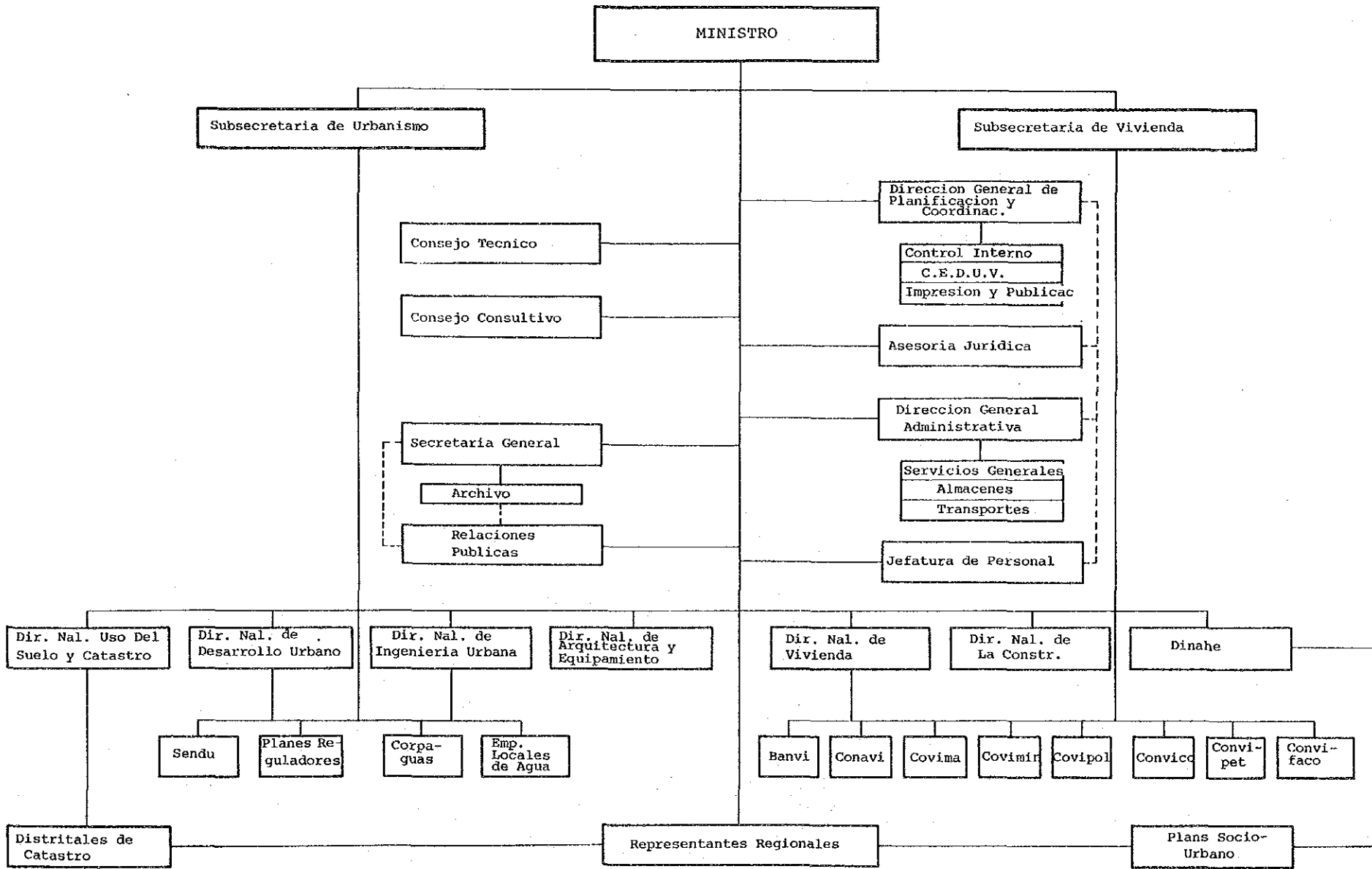
厚生省

運輸・通信組織図

運輸通信省 (1985.1)



都市住宅省組織図

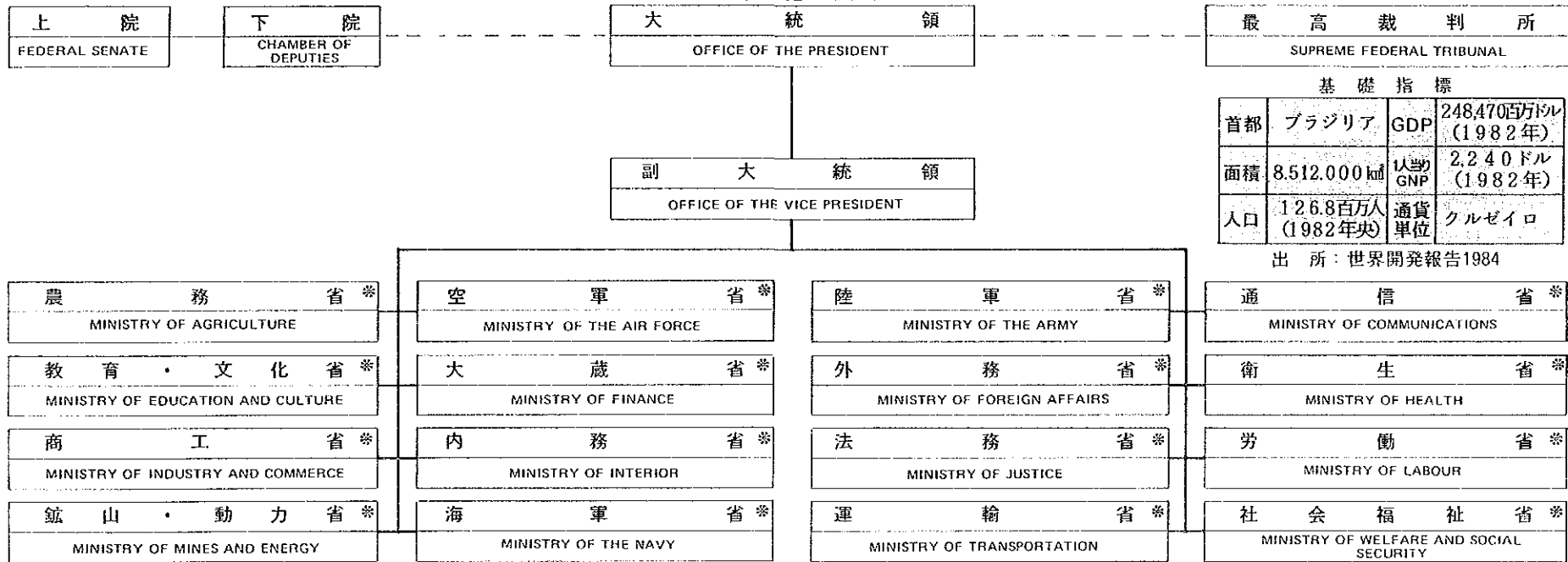


ポリウエア

都市住宅省

ブラジル国
国家行政組織図

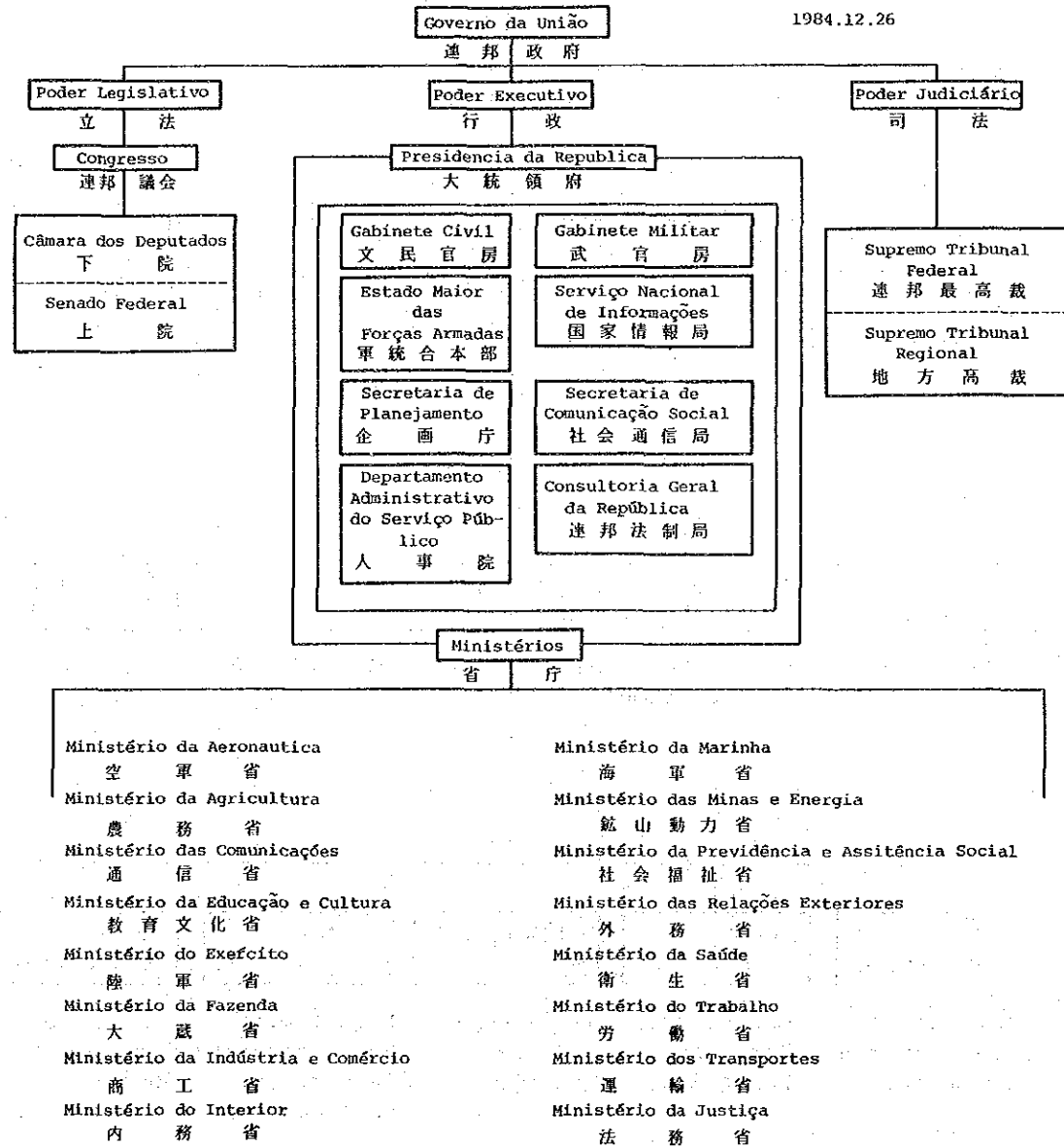
(59年 12月現在)



ブラジル

国家行政組織図

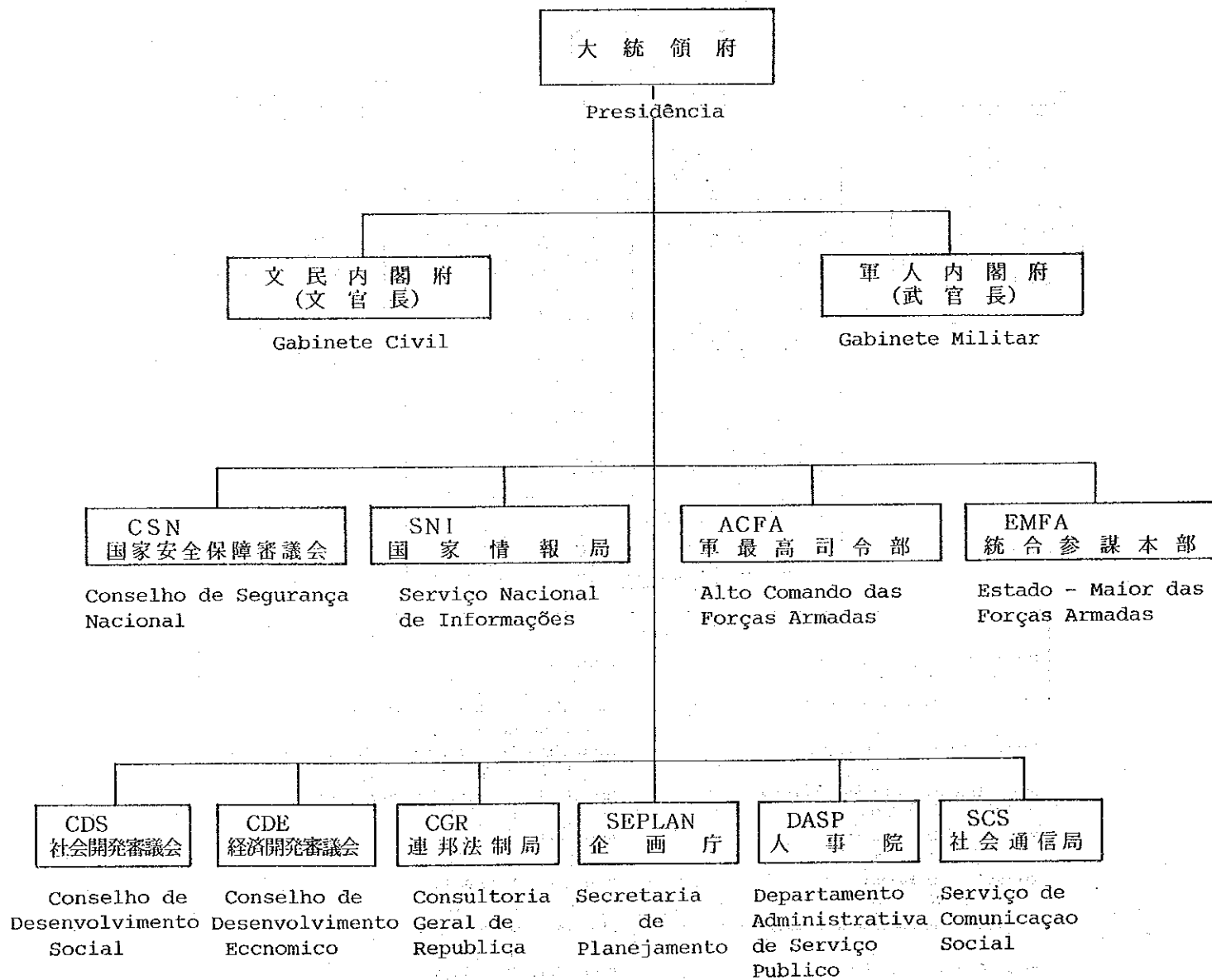
行政組織図



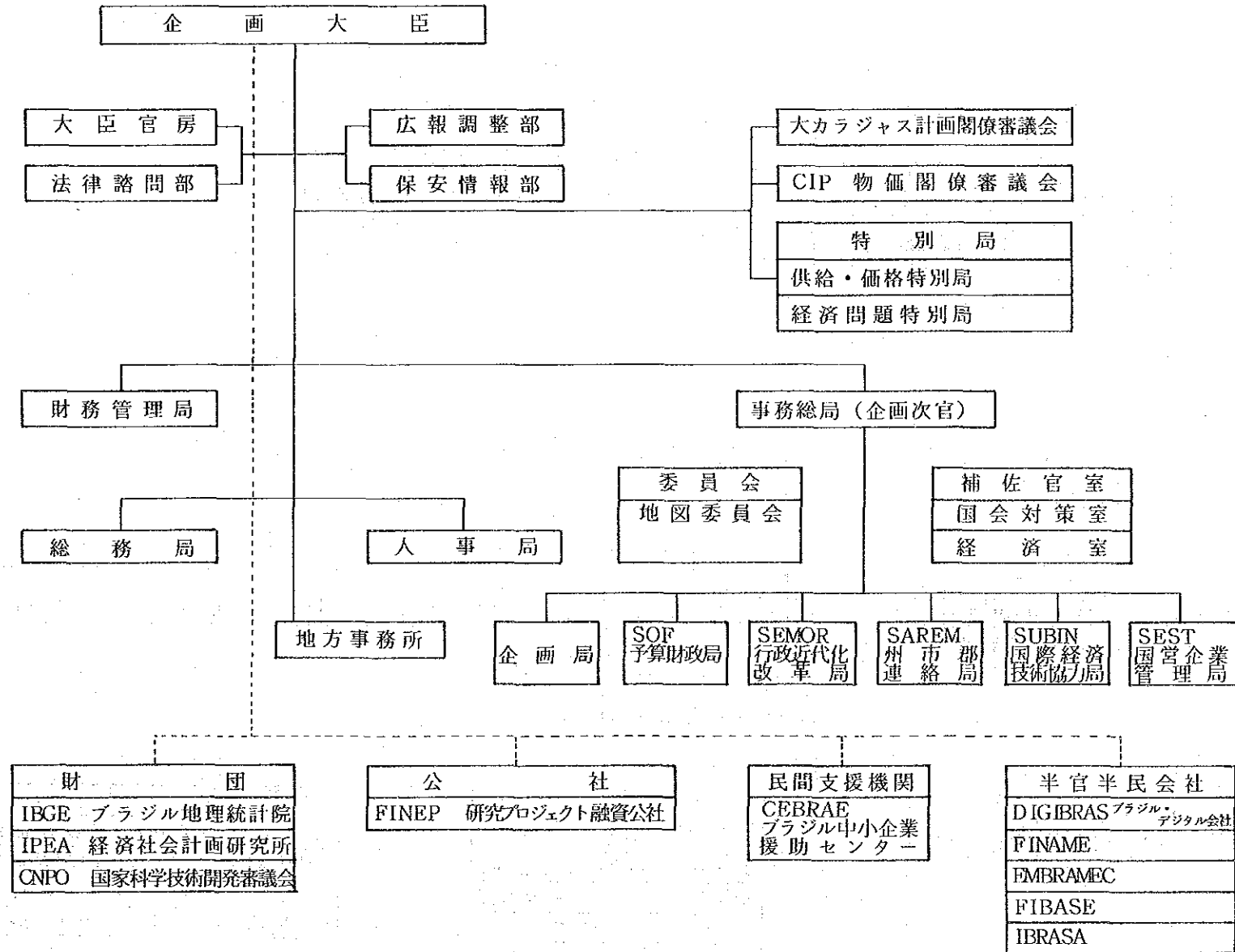
ブラジル

行政組織

大統領府組織図



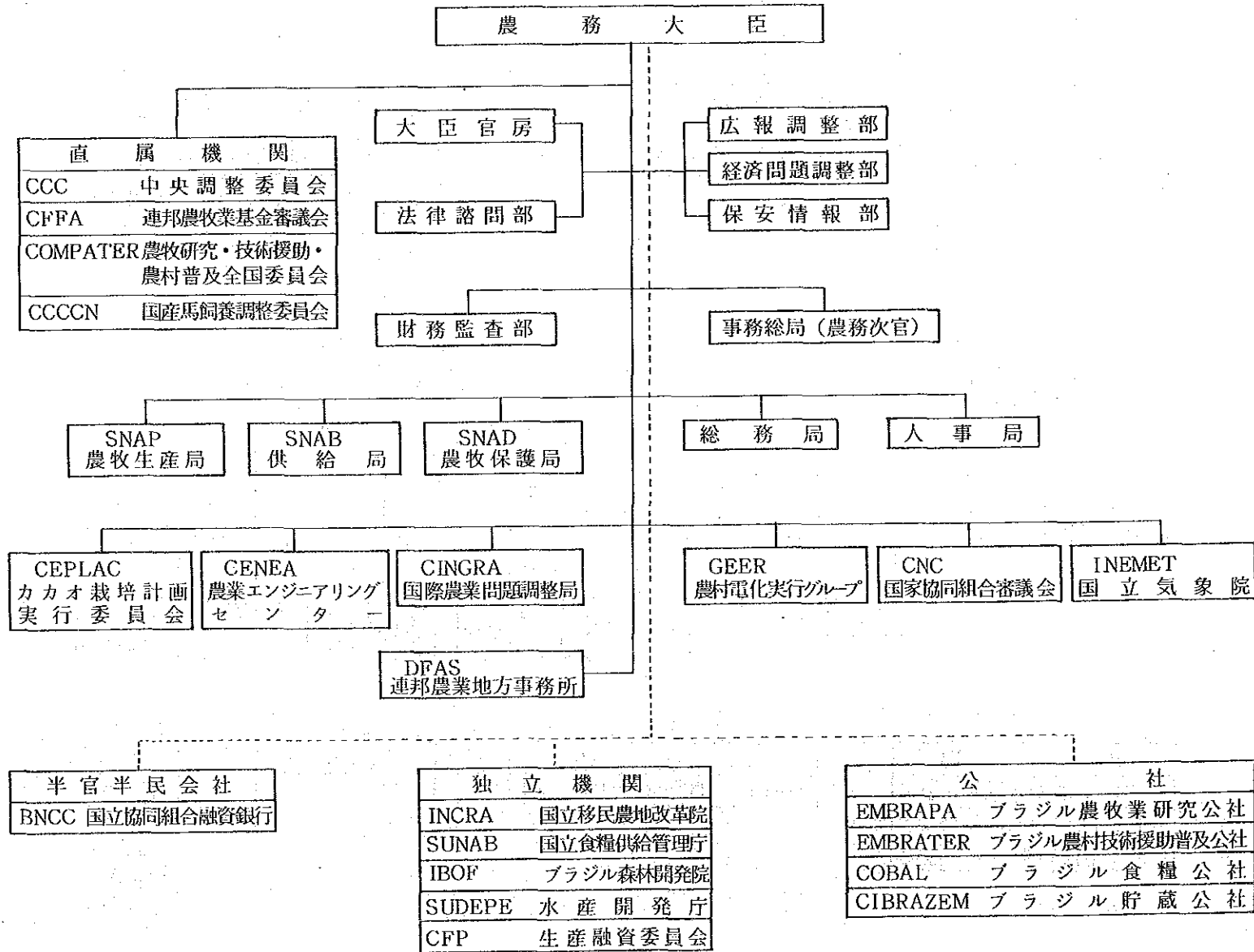
企画庁組織図



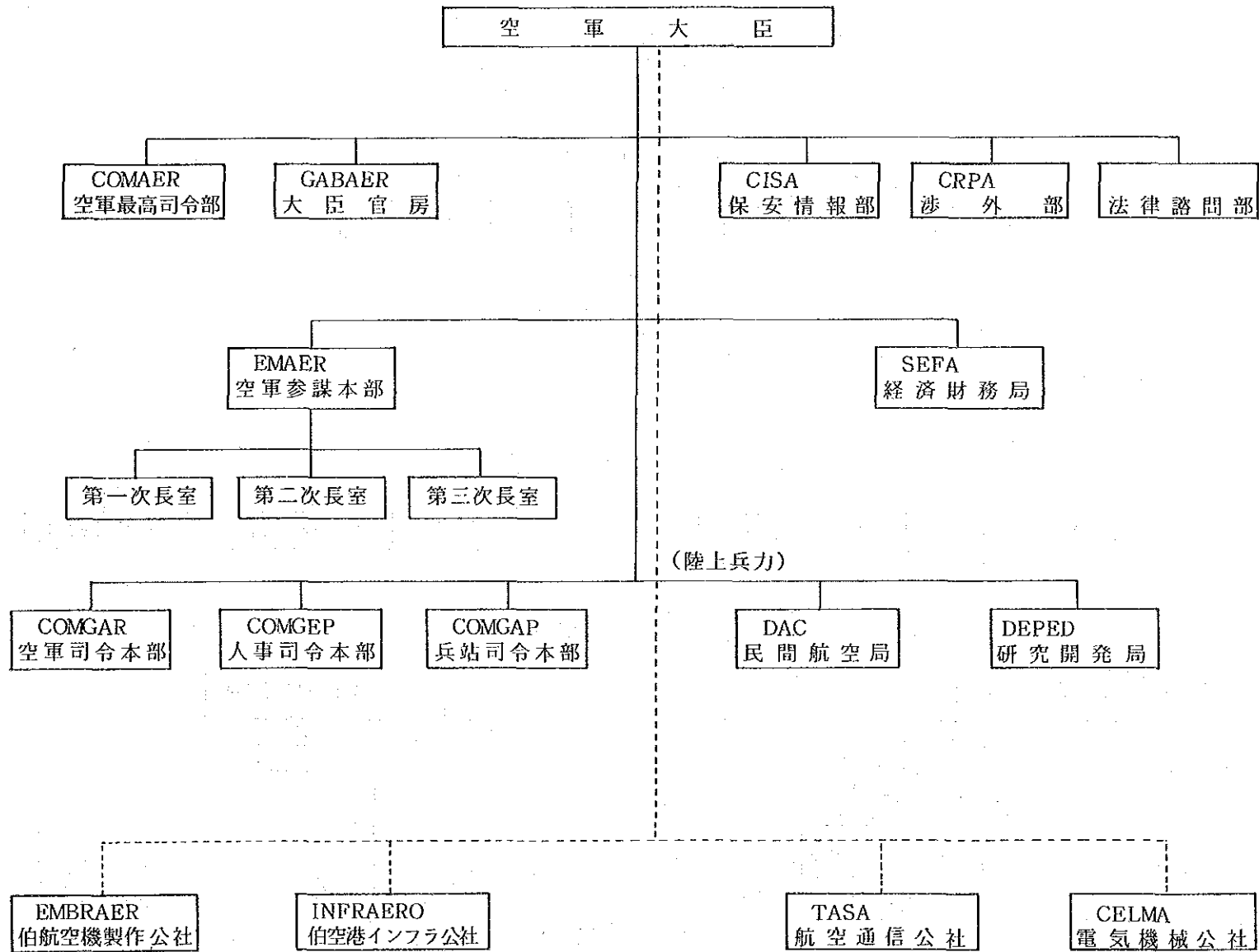
ブラジル

企画庁

農務省組織図



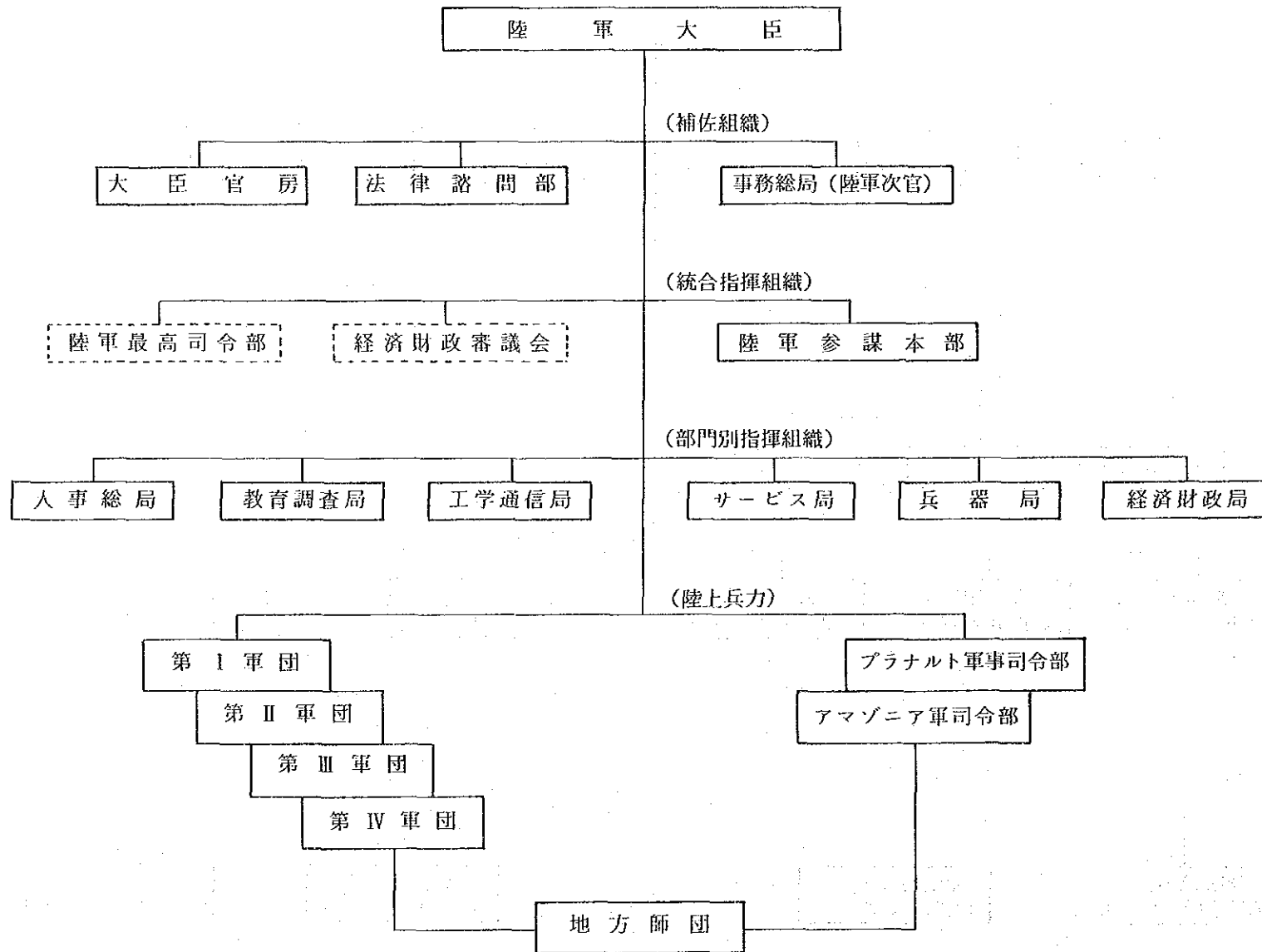
空軍省組織図



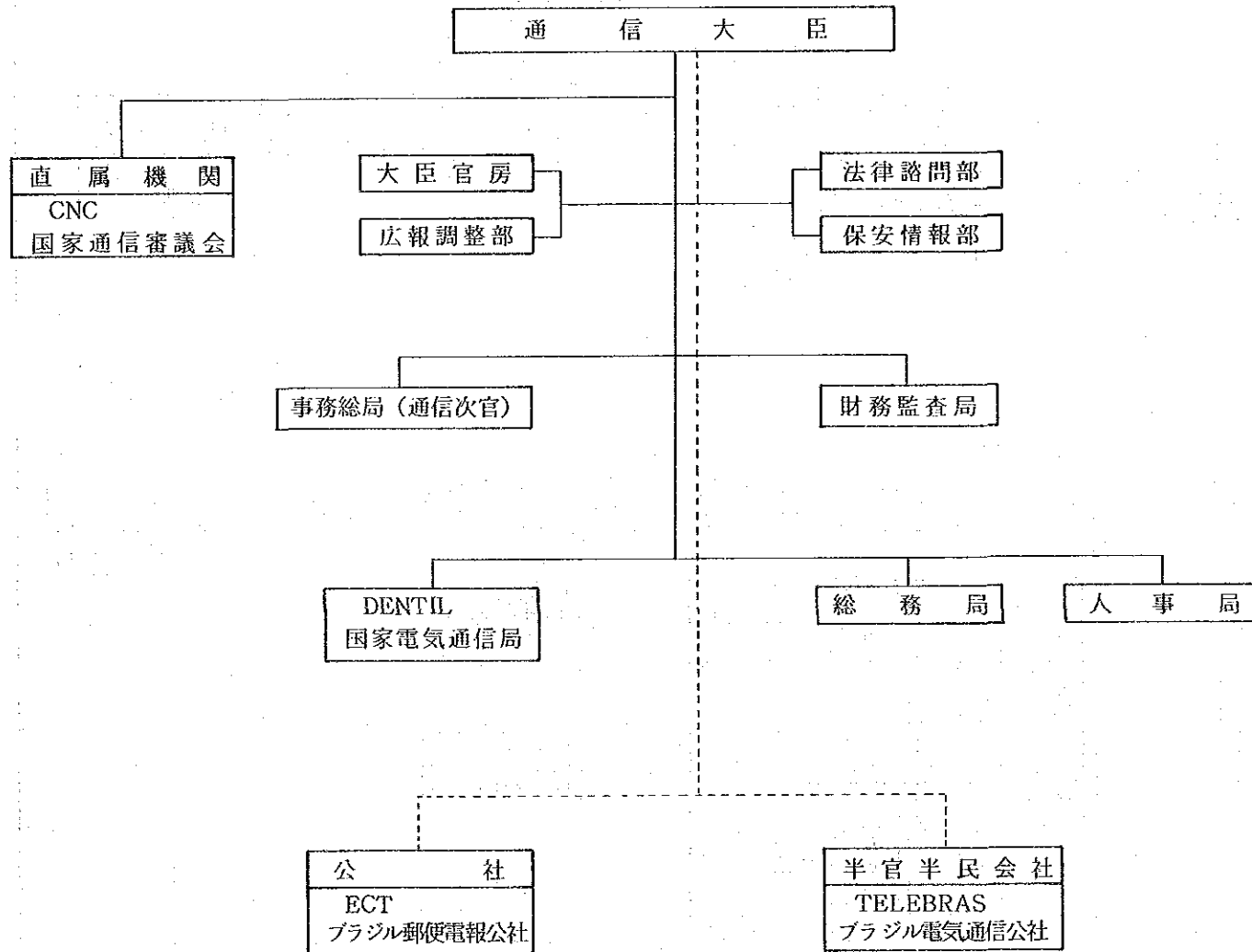
プ
ラ
ジ
ル

空
軍
省

陸軍省組織図

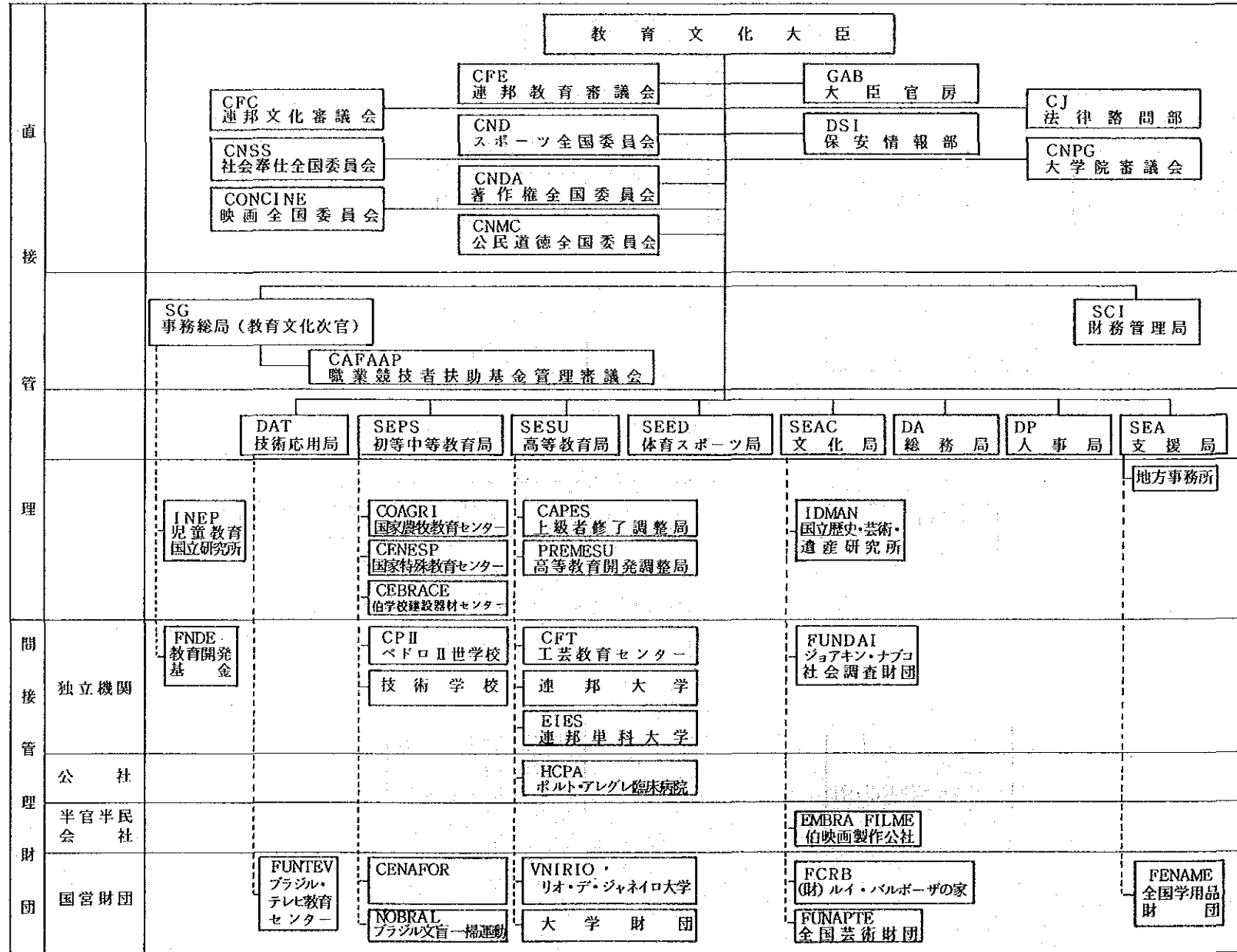


通 信 省 組 織 図



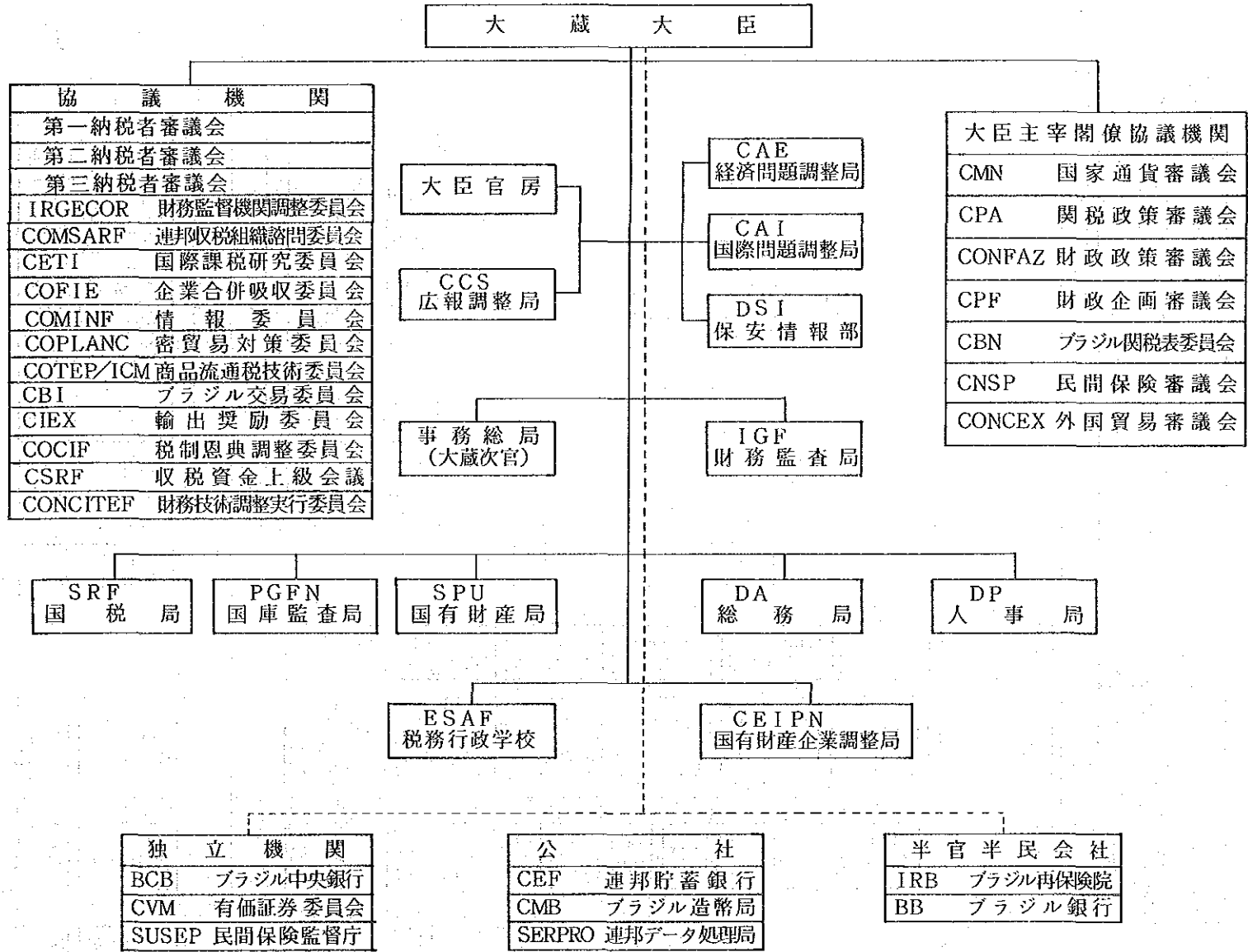
教育文化省組織図

ブラジール



教育文化省

大 蔵 省 組 織 図



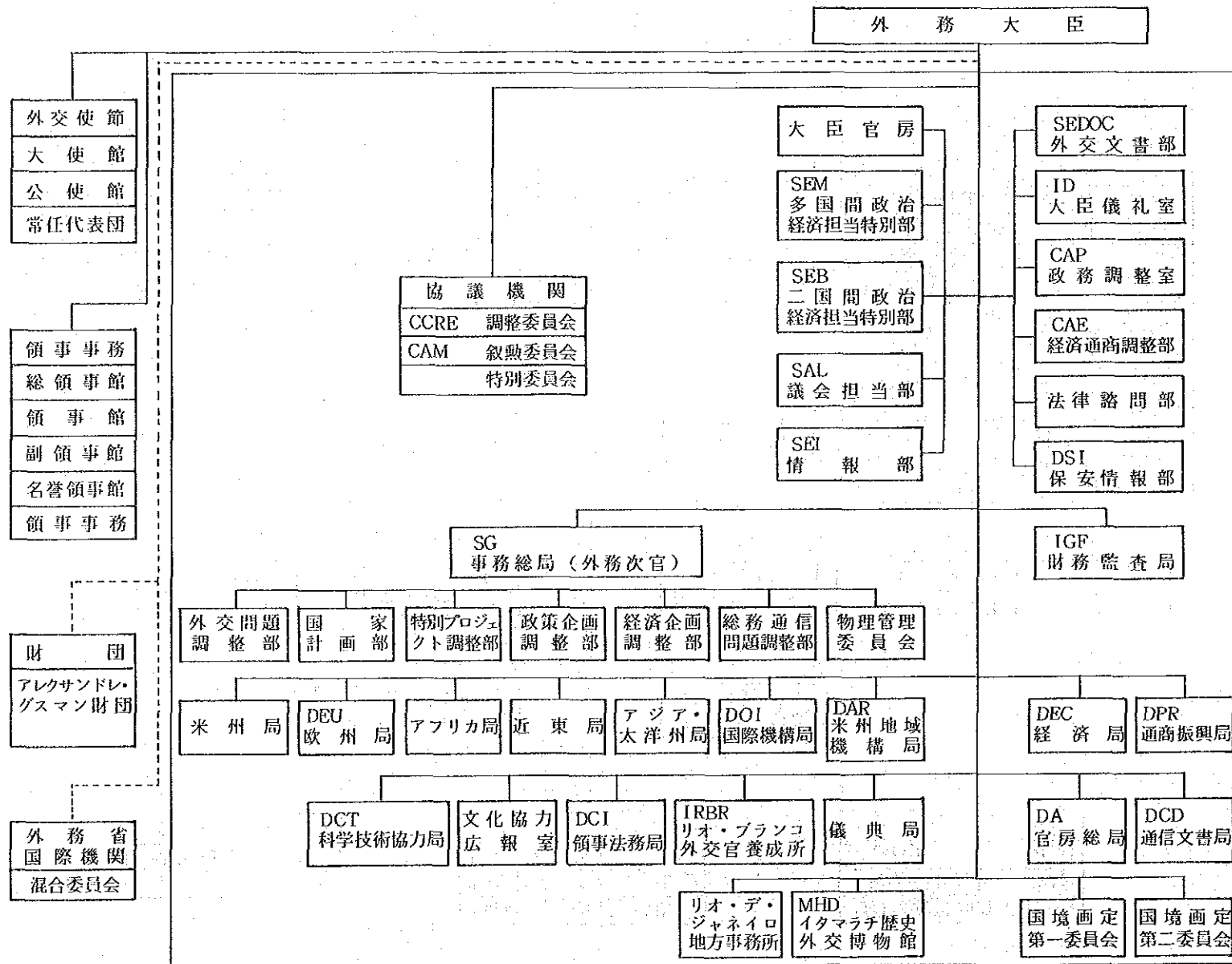
ブラジル

大 蔵 省

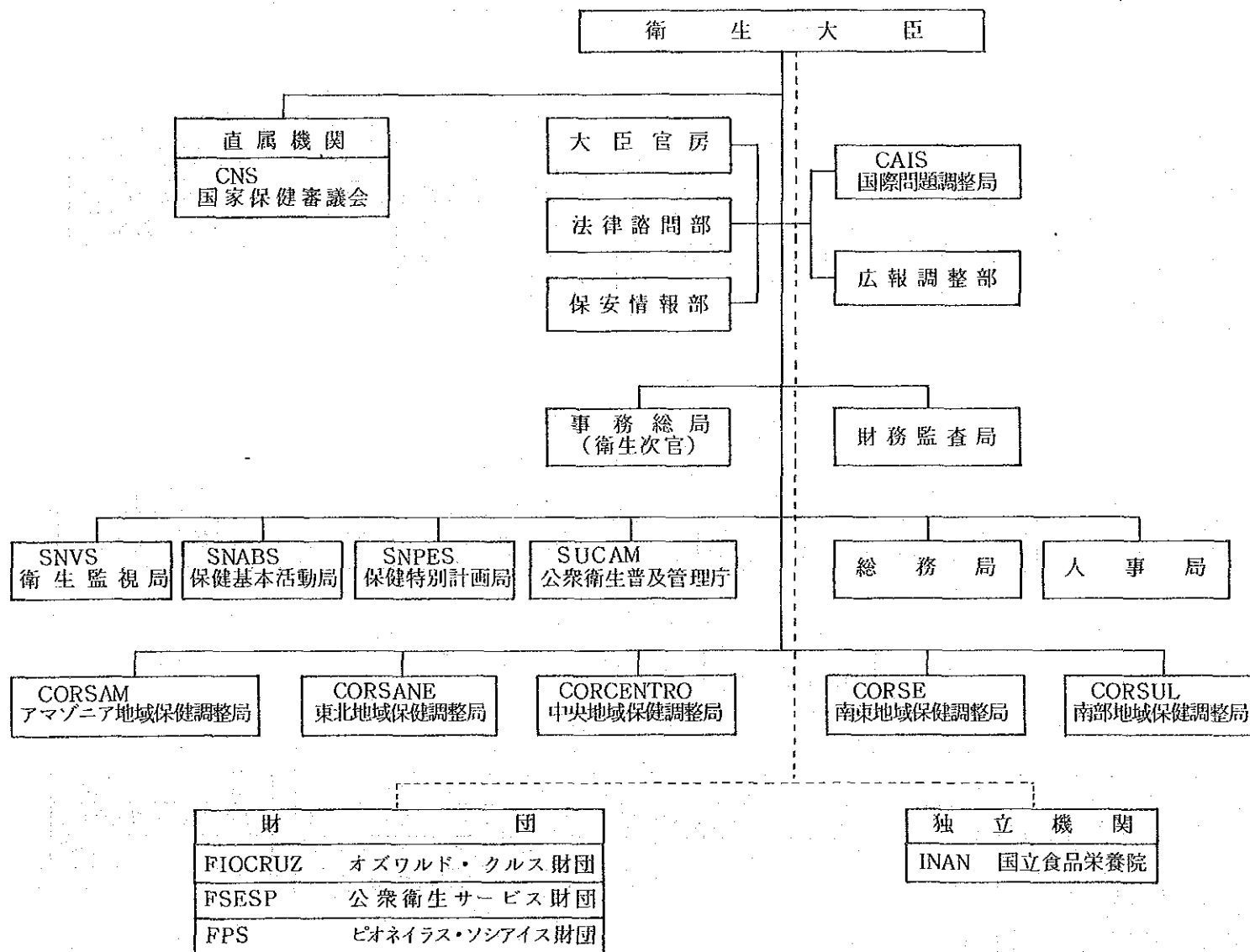
外務省組織図

ブラジル

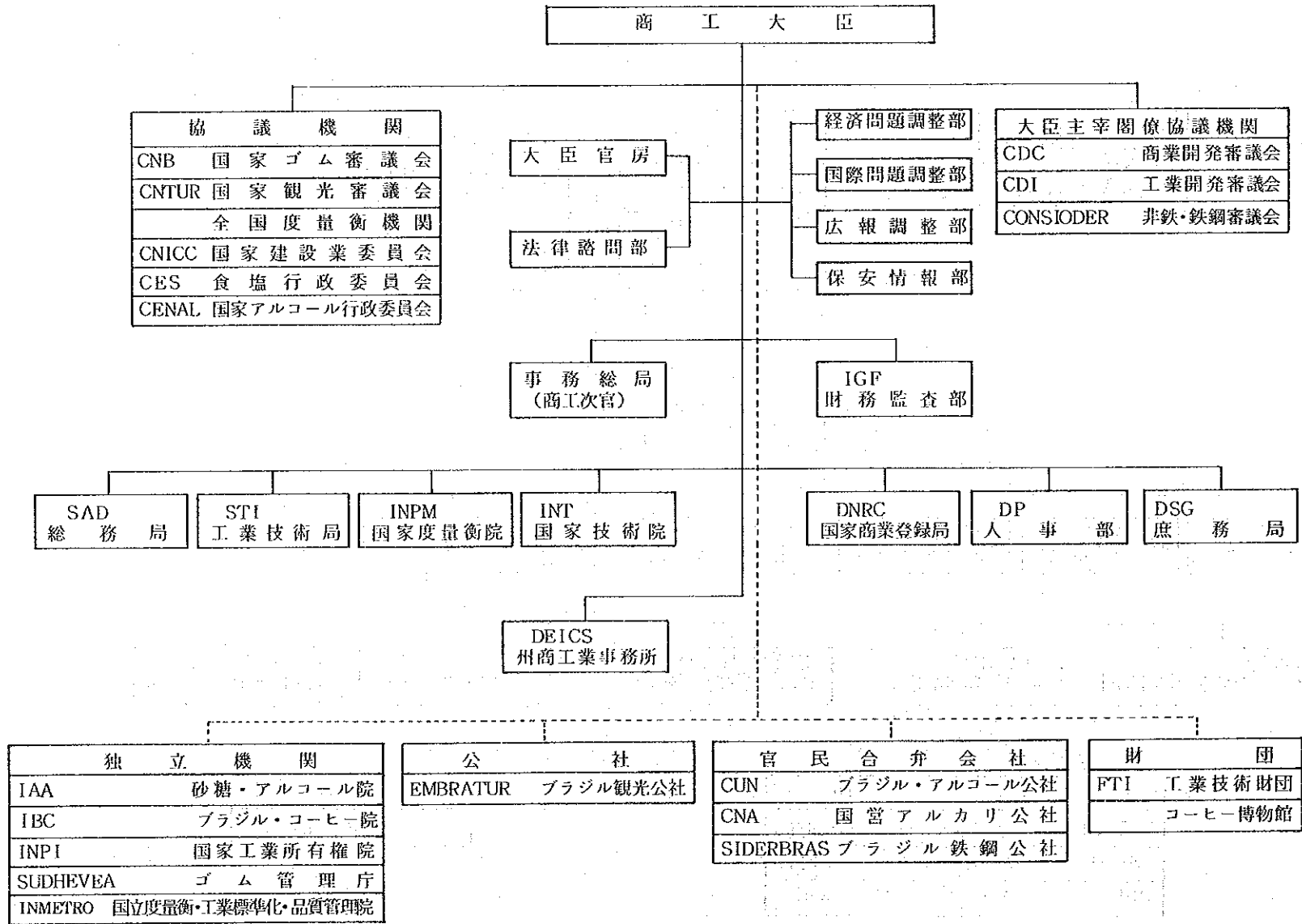
外務省



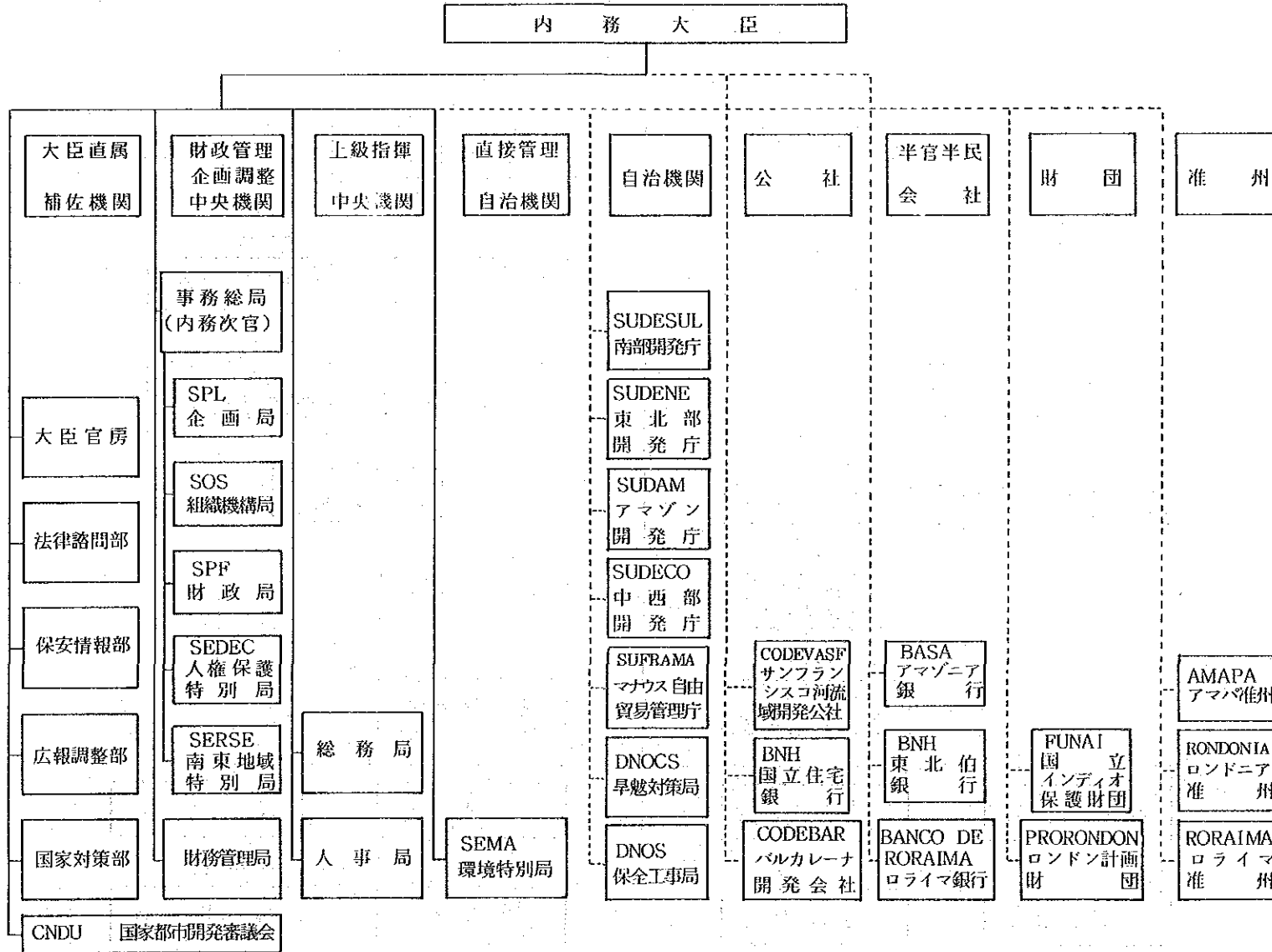
衛生省組織図



商工省組織図



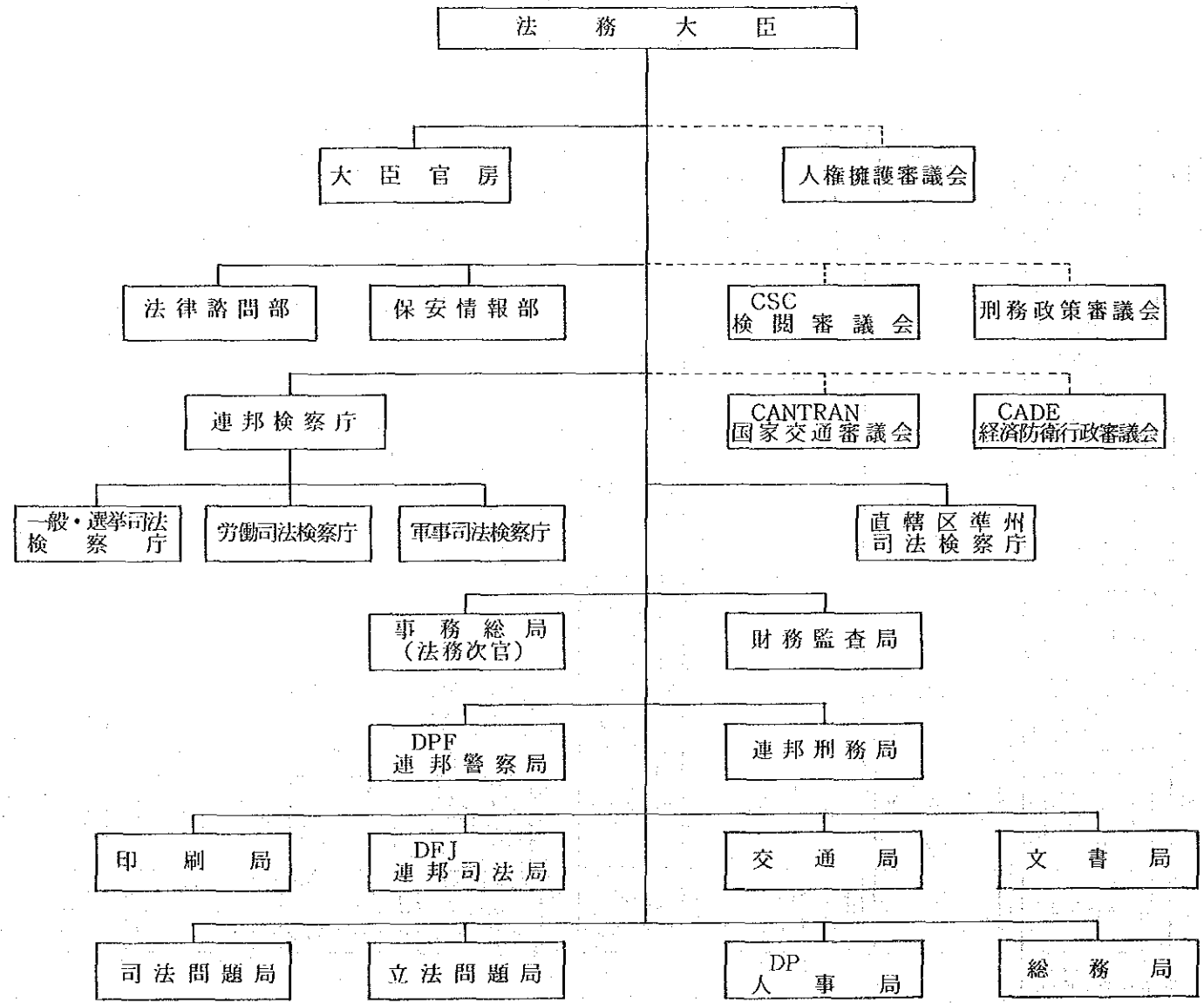
内務省組織図



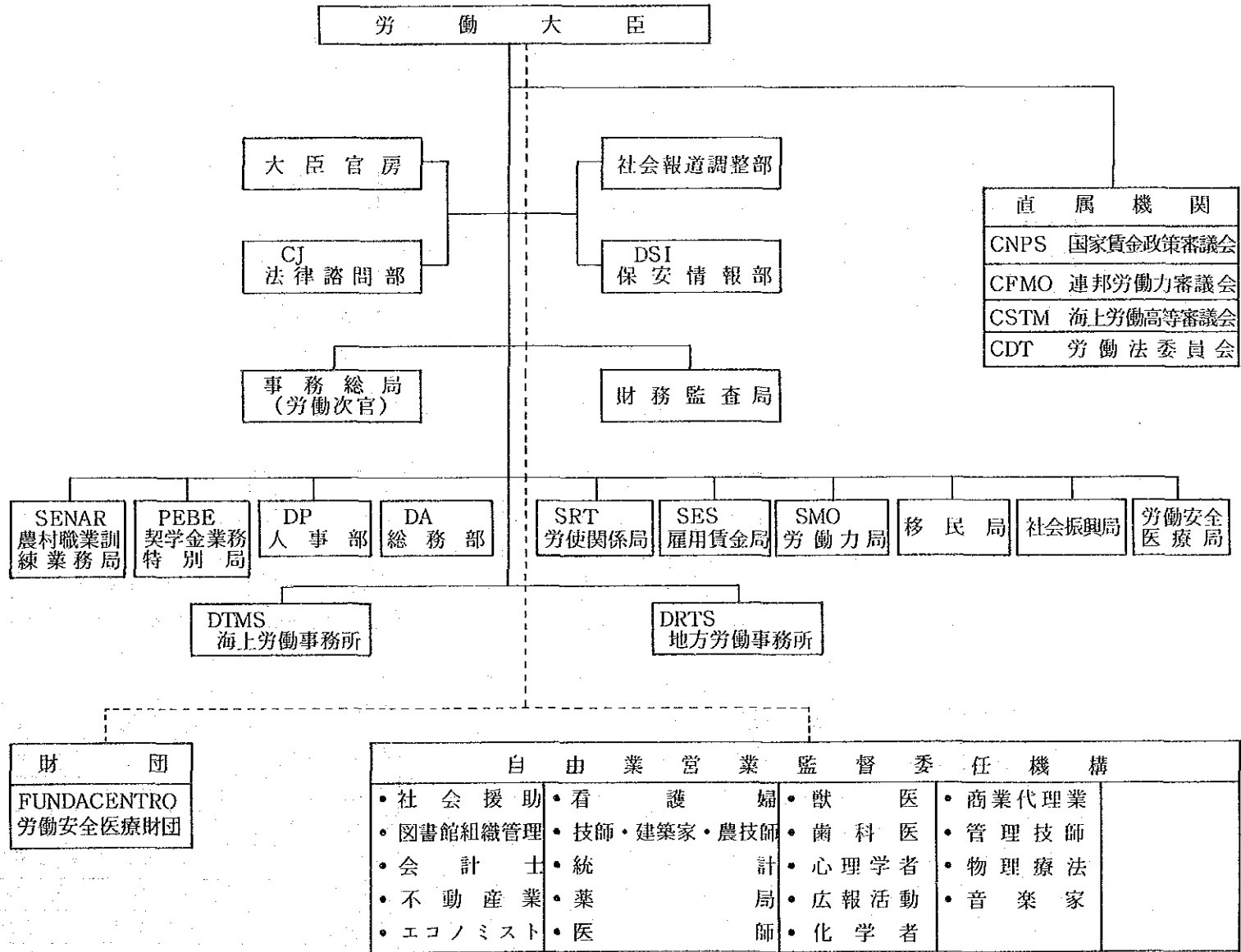
ブラジル

内務省

法務省組織図



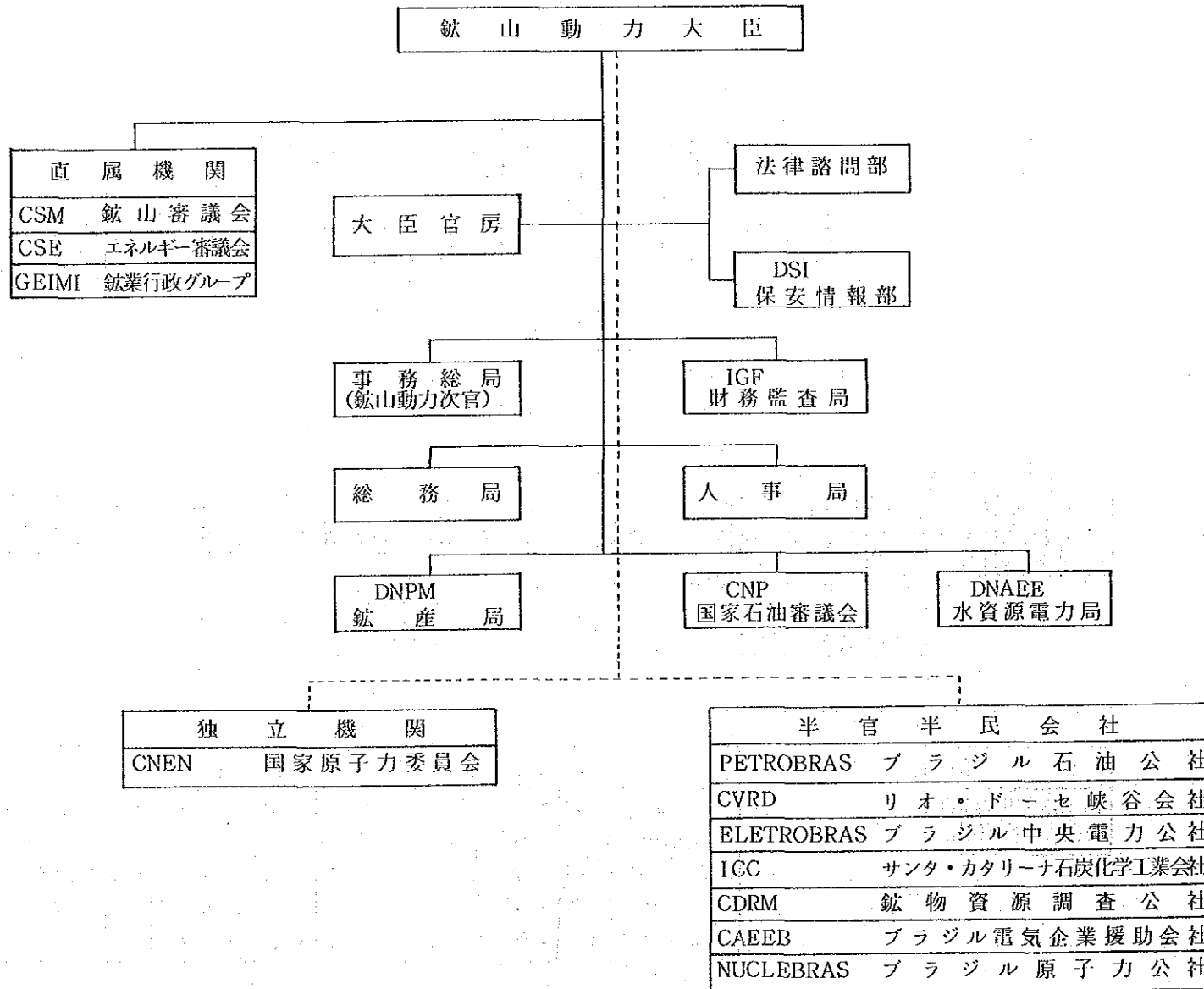
労働省組織図



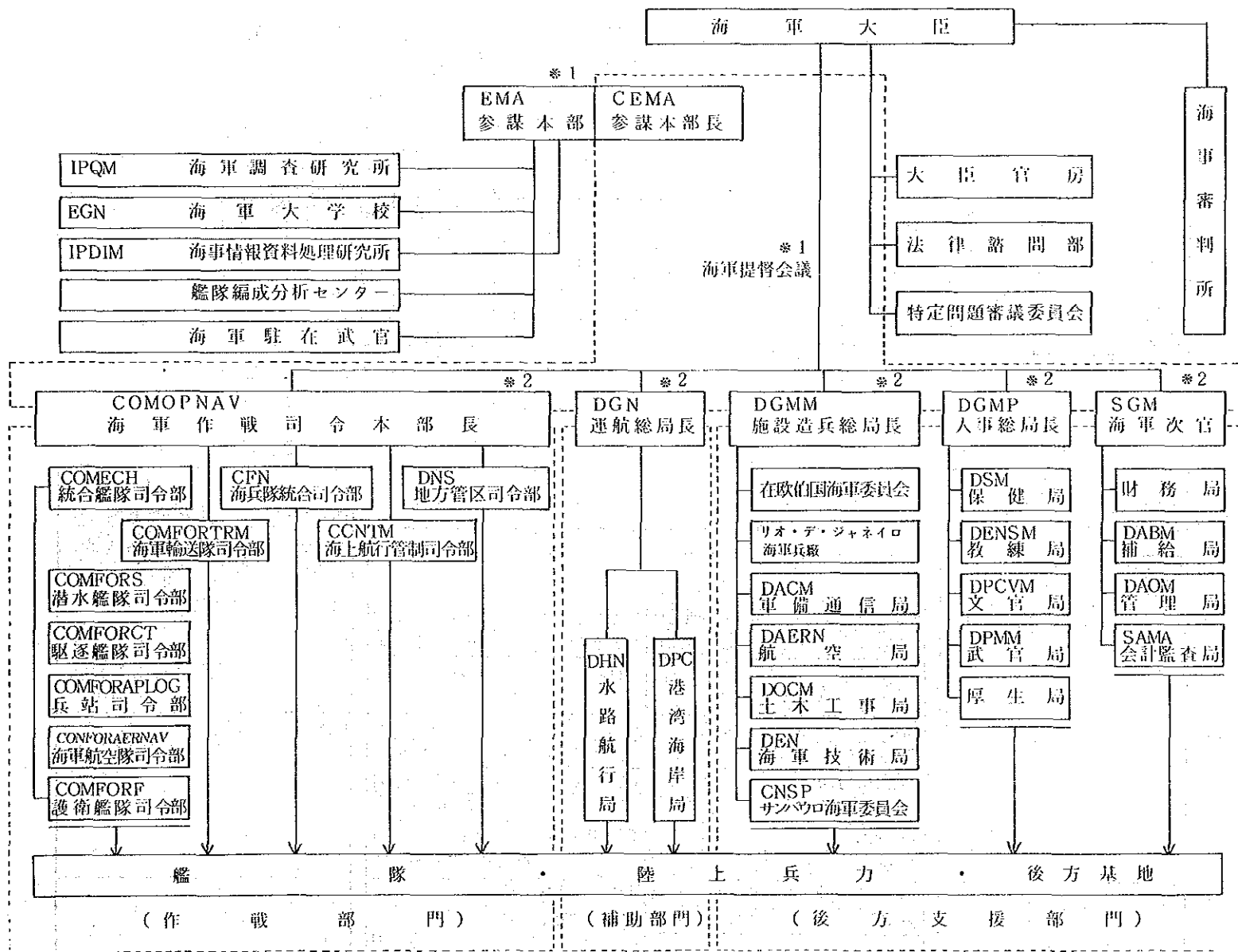
ブラジル

労働省

鉱山動力省組織図



海軍省組織図

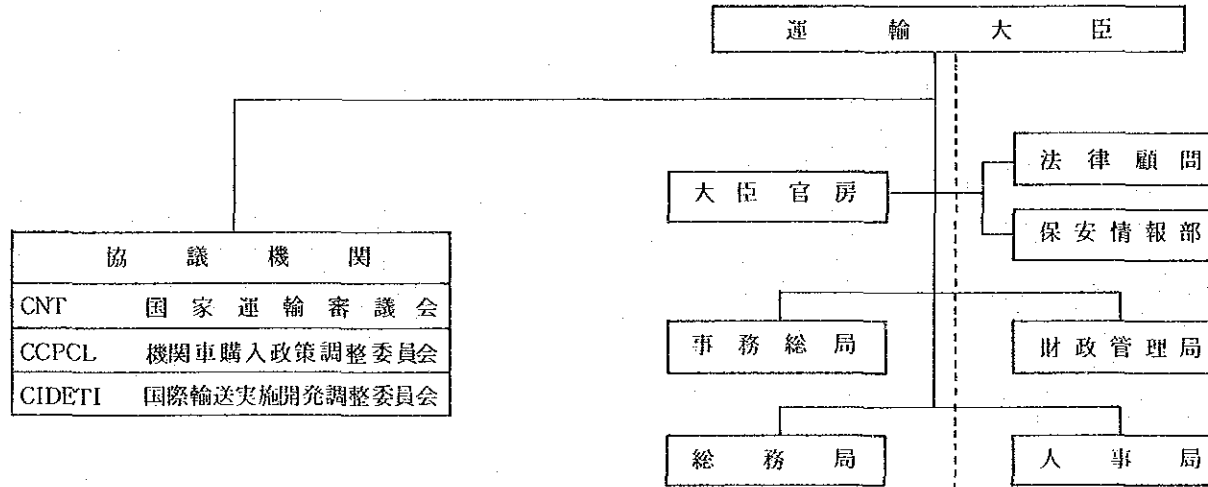


* 1 統合作戦本部 = 海軍提督会議 + 参謀本部 * 2 部門作戦本部 = COMOPNAV + DGN + DGMM + DGPM + SGM

ブラジル

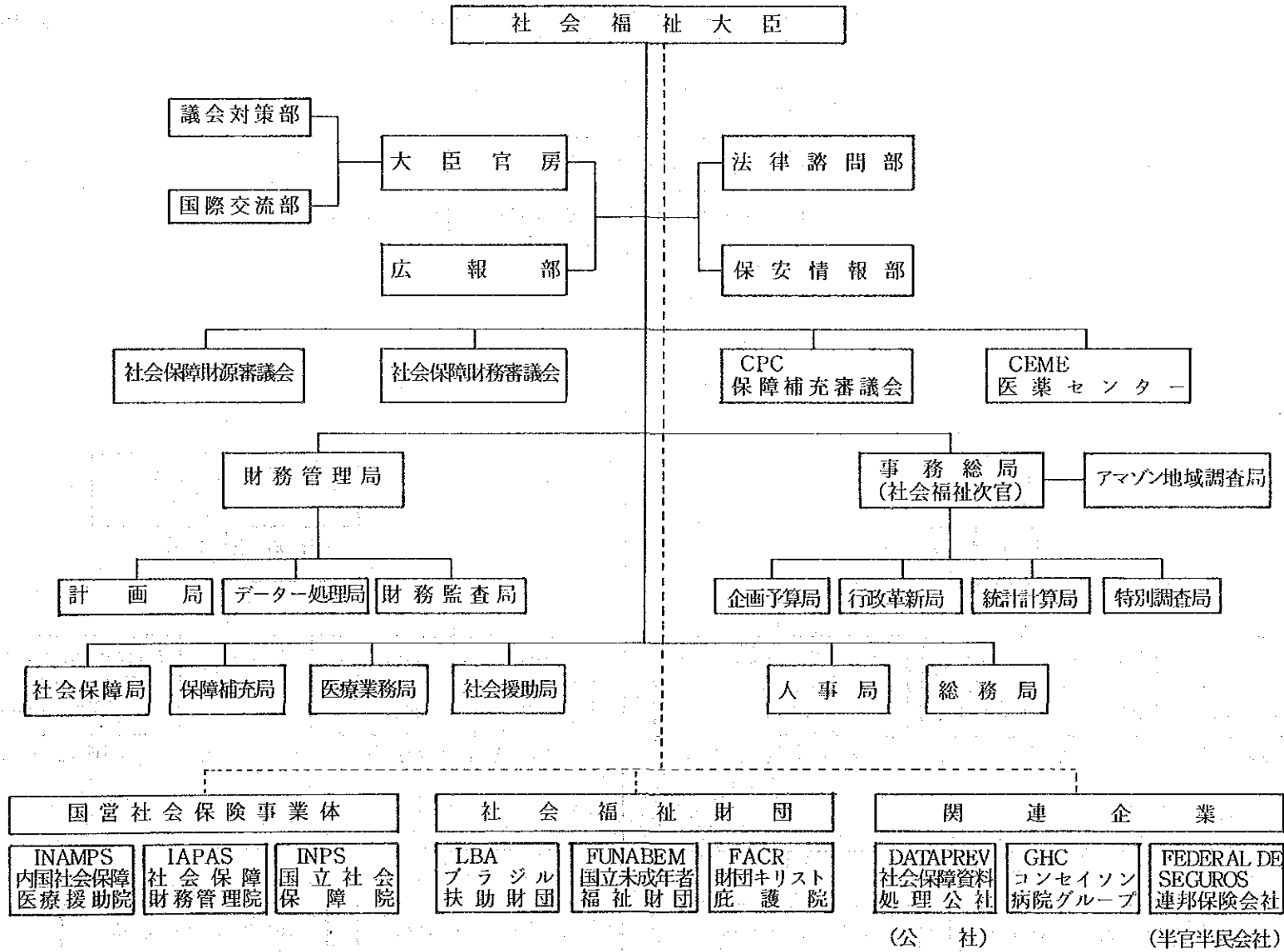
海軍省

運輸省組織図



	独立機関	官民合弁会社	公社
調査・企画			*GEIPOT ブラジル運輸計画公社
都市交通			*EBTU ブラジル都市交通公社
道路	*DNER 連邦道路局		ECEX 特別工事建設エンジニアリング公社
海運・造船	*SUNAMAM 国家商船管理庁	CNLB ブラジル・ロイド海運公社 ENASA アマゾン航行公社 SNBP パシア・ド・プラタ航運サービス	
港湾・水路		CNSF サンフランシスコ航運公社 ERNCSA 船舶修復公社 STBG グァナバラ湾運輸サービス CBD ブラジル浚渫公社 CODOMAR マラニオン埠頭公社 CODERNE リオ・グランデ・ド・ノルテ埠頭公社 CODEBA バイア埠頭公社 CDP パラ埠頭公社 CODESP PORTUS PORTOCEL バーラ・ド・リアジョ専用港公社	*PORTOBRAS ブラジル港湾公社
鉄道		RFFSA 連邦鉄道公社 AGEF 鉄道倉庫公社 TRENURB ENGEFER 鉄道エンジニアリング公社	

社会福祉省組織図



ブラジル

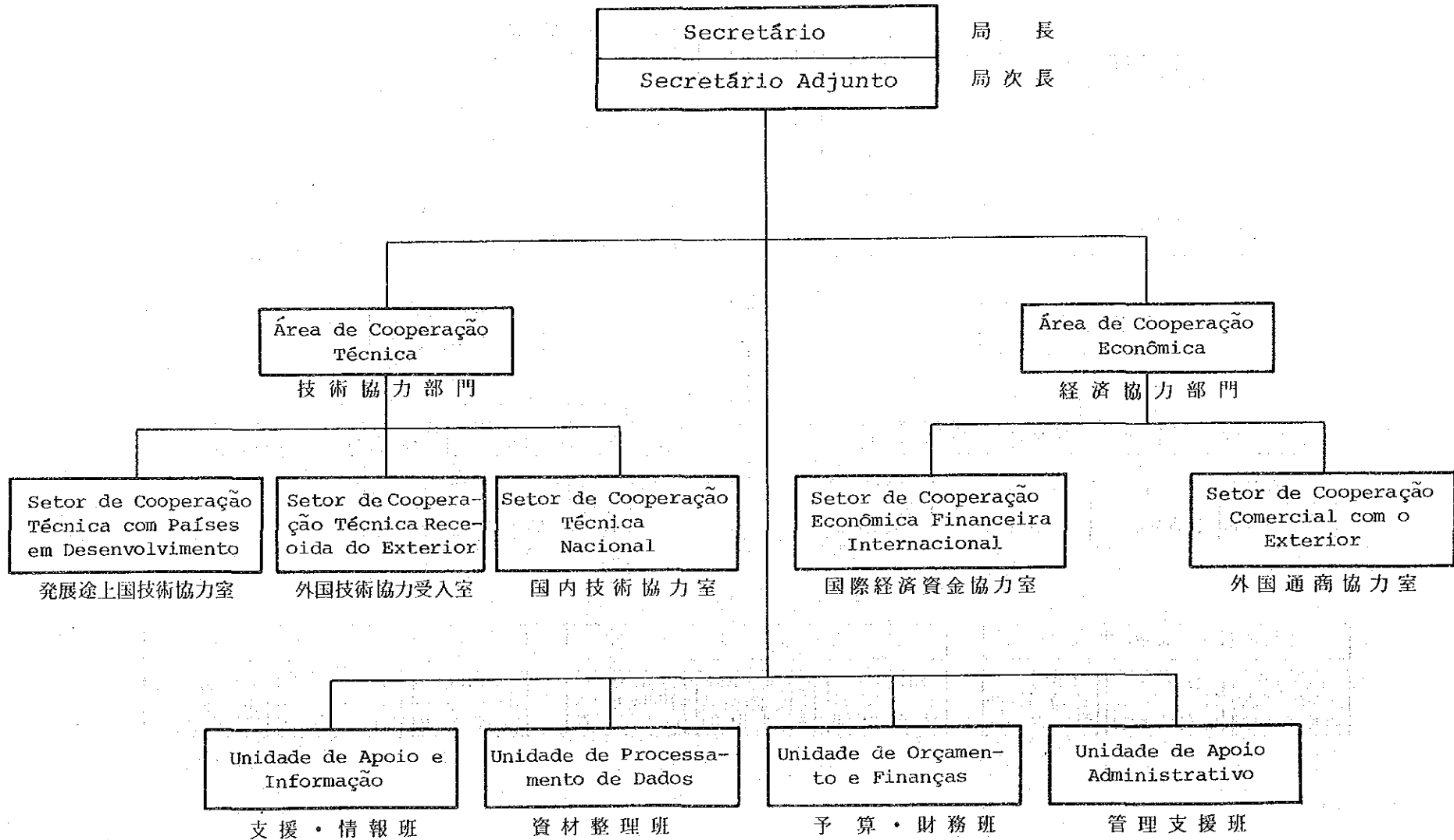
社会福祉省

經濟協力窓口機関

SECRETARIA DE COOPERAÇÃO ECONOMICA E
TÉCNICA INTERNACIONAL - SUBIN

1984.12.26

大統領府・企画庁・国際経済技術協力局



チリ国
国家行政組織図

(60年 2月現在)

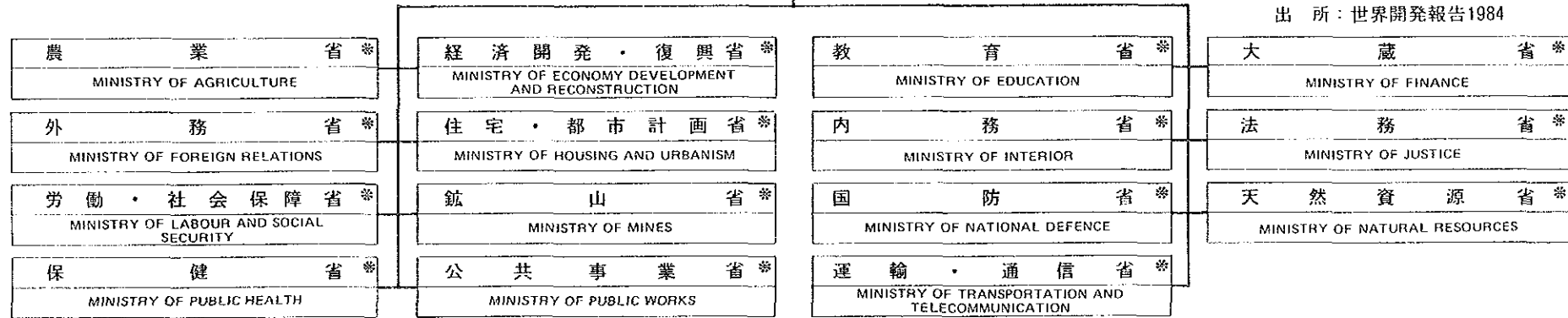
大統領
OFFICE OF THE PRESIDENT

最高裁判所
SUPREME COURT

基礎指標

首都	サンチャゴ	GDP	24,140百万ドル (1982年)
面積	757,000km ²	1人当り GNP	2,210ドル (1982年)
人口	11.5百万人 (1982年)	通貨 単位	ペソ

出所：世界開発報告1984

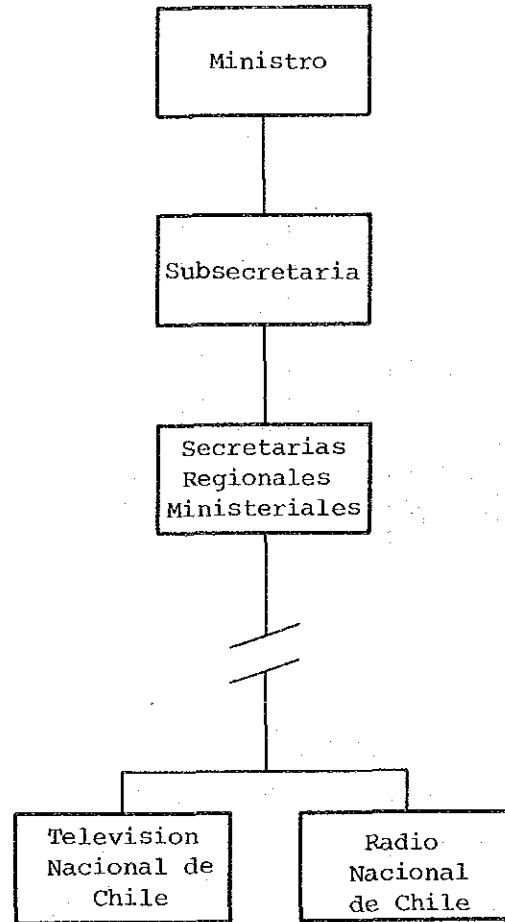


チ
リ

国家行政組織図

総理府組織図

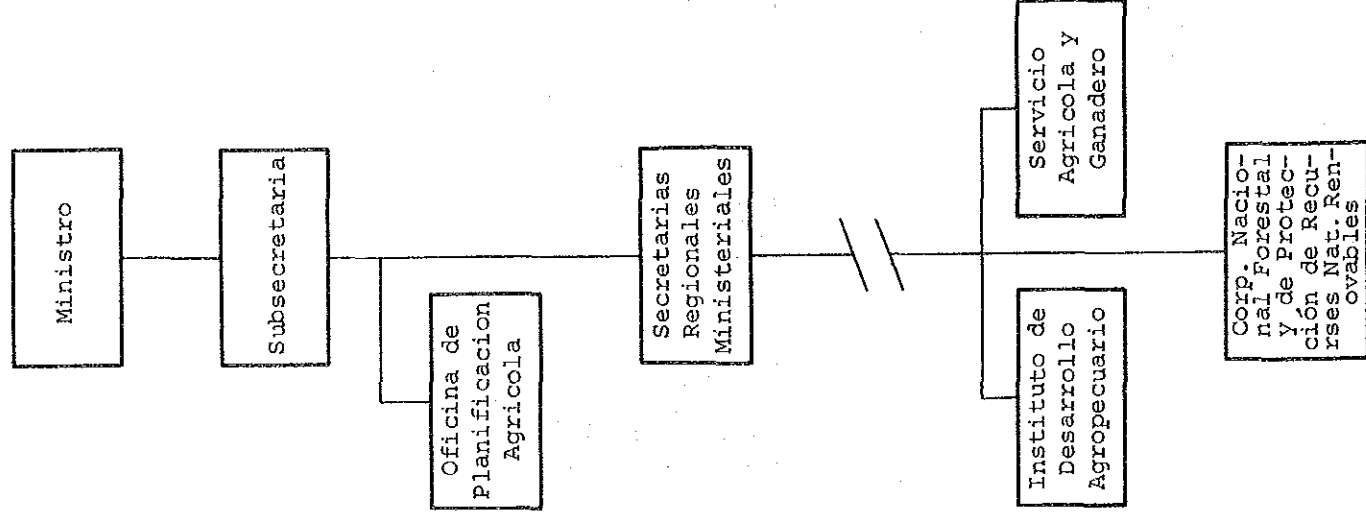
MINISTERIO SECRETARÍA GENERAL DE GOBIERNO



チ
リ

総
理
府

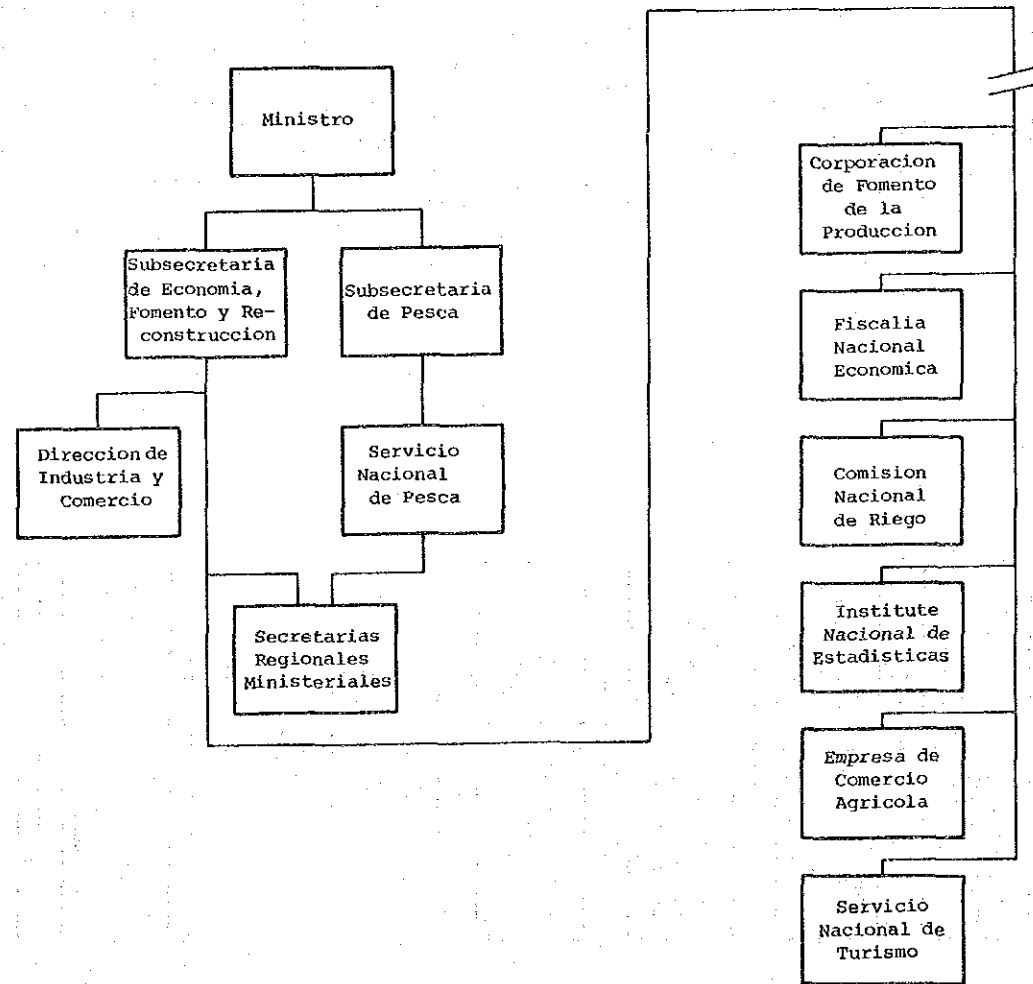
MINISTERIO DE AGRICULTURA



農業省組織圖

經濟・開発・復興省組織図

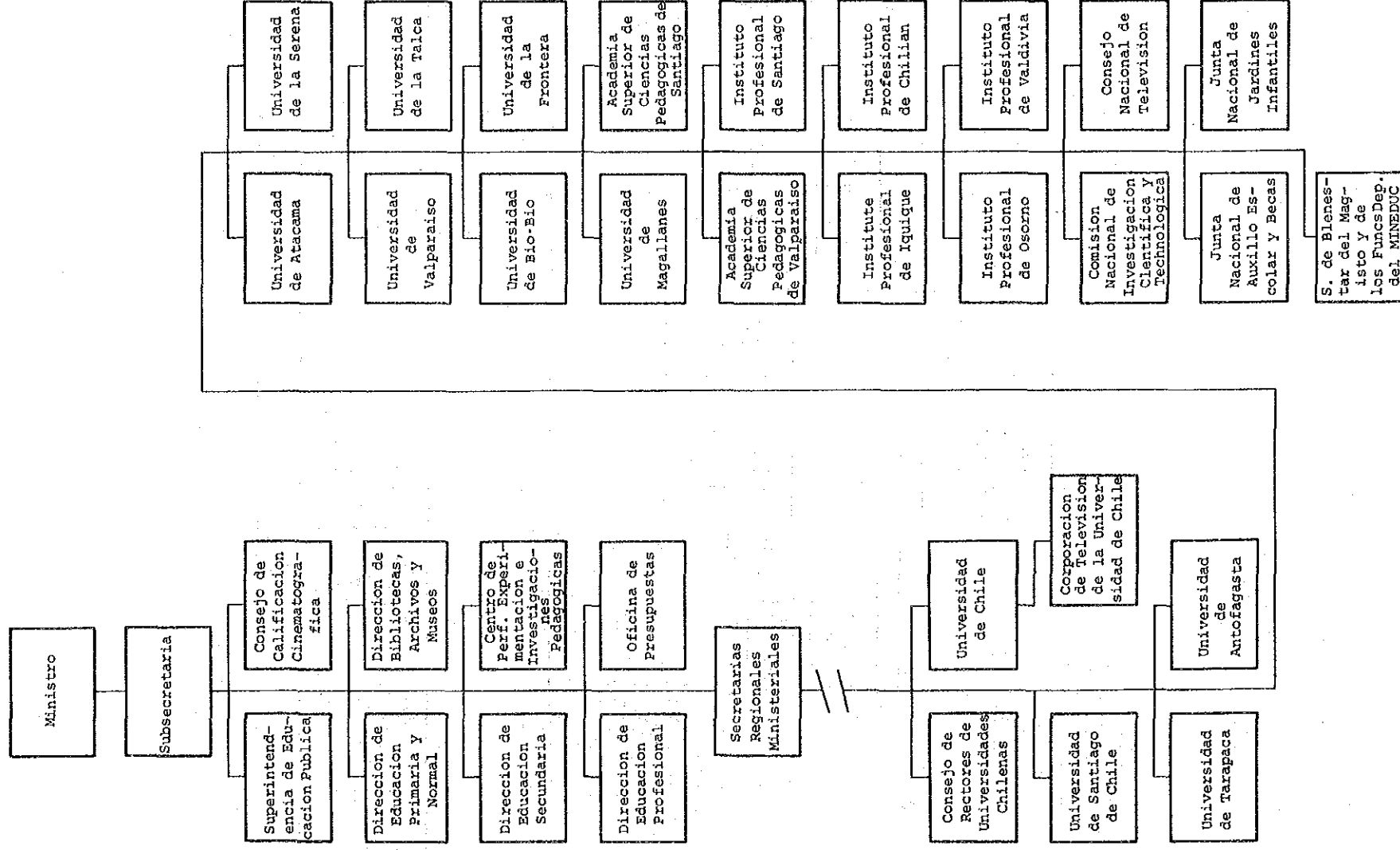
MINISTERIO DE ECONOMÍA, FOMENTO Y RECONSTRUCCIÓN



チ
リ

經濟・開発・復興省

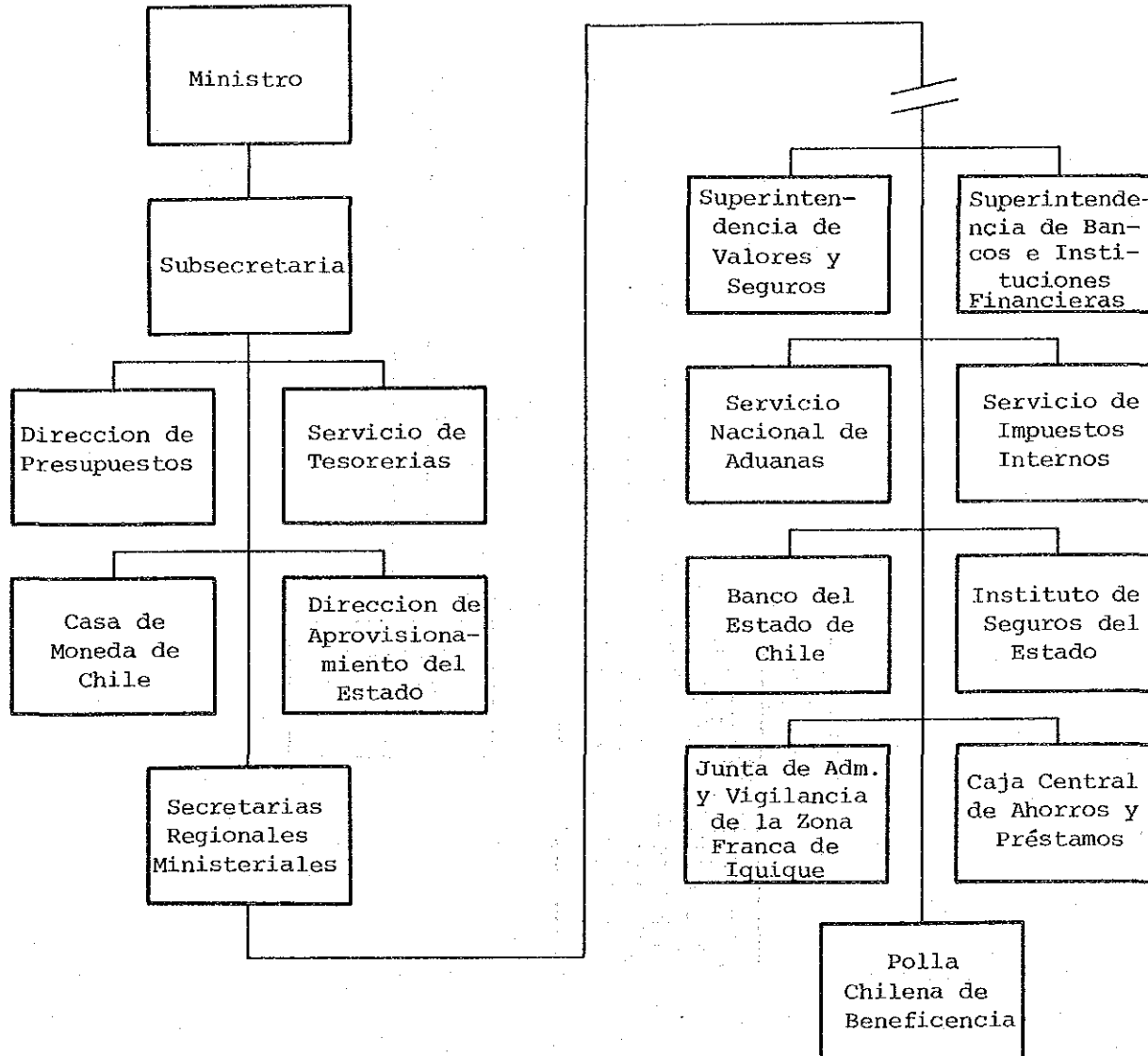
MINISTERIO DE EDUCACIÓN PÚBLICA



教育省組織図

大蔵省組織図

MINISTERIO DE HACIENDA

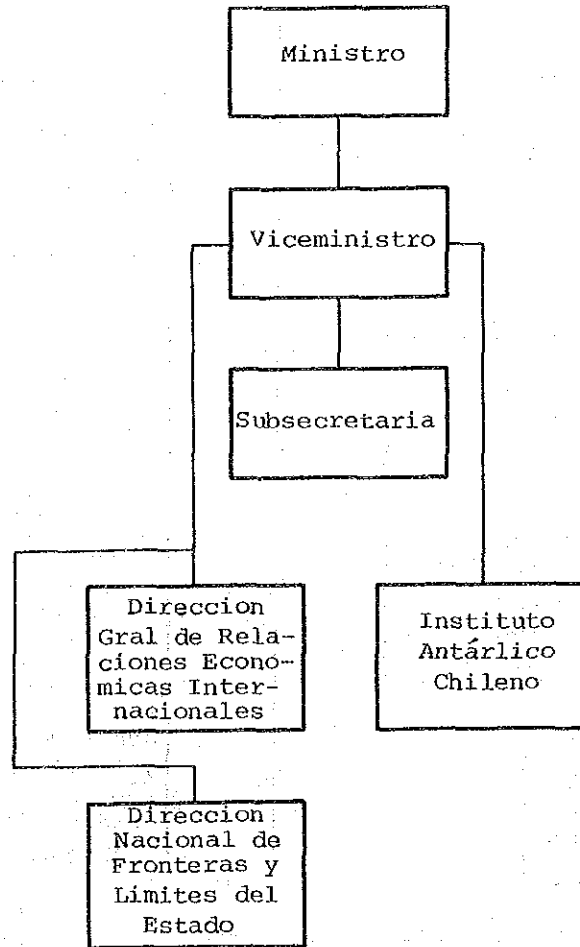


チ
リ

大
蔵
省

外務省組織図

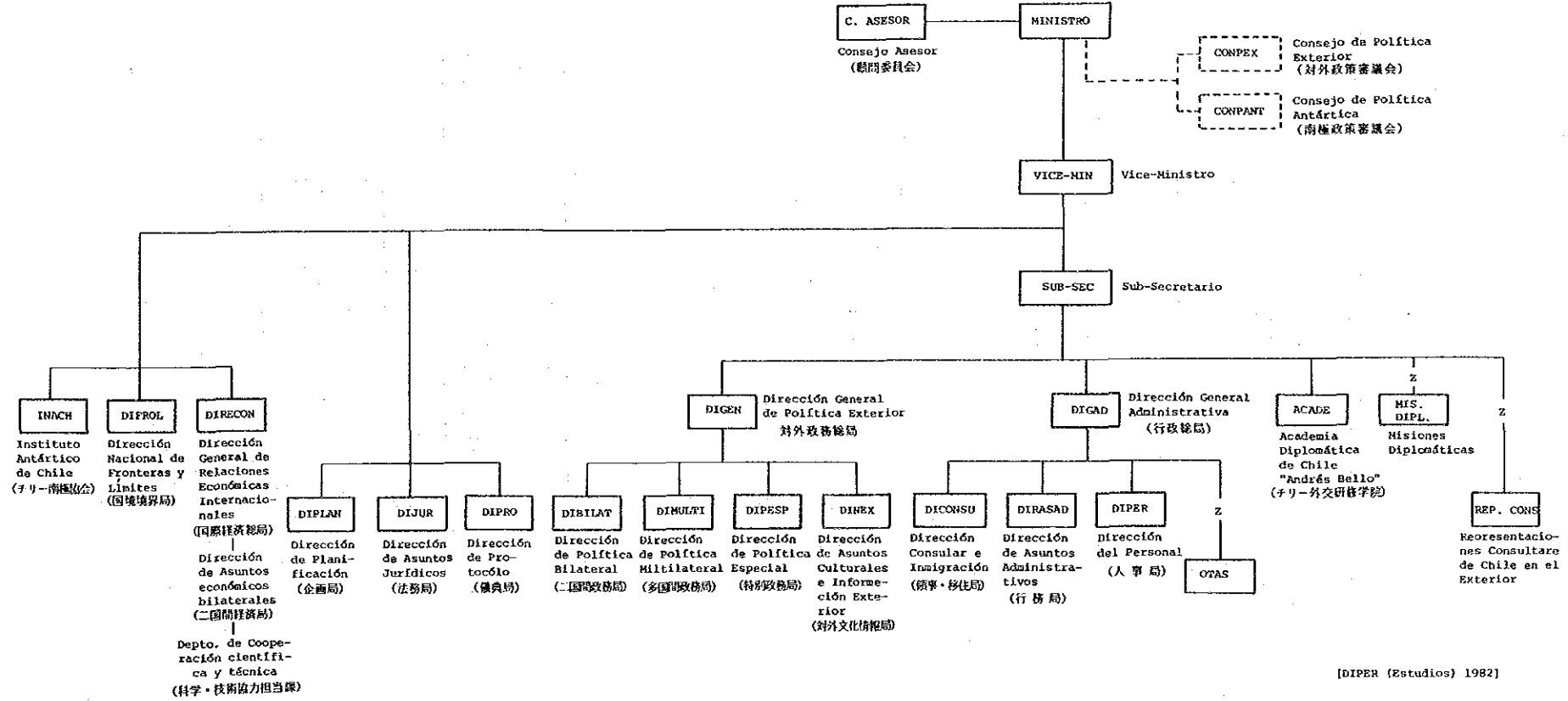
MINISTERIO DE RELACIONES EXTERIORES



外務省組織図（詳細図）

BASE LEGAL : DFL 161 de 1978

REPUBLICA DE CHILE
ORGANIGRAMA DEL MINISTERIO DE RELACIONES EXTERIORES



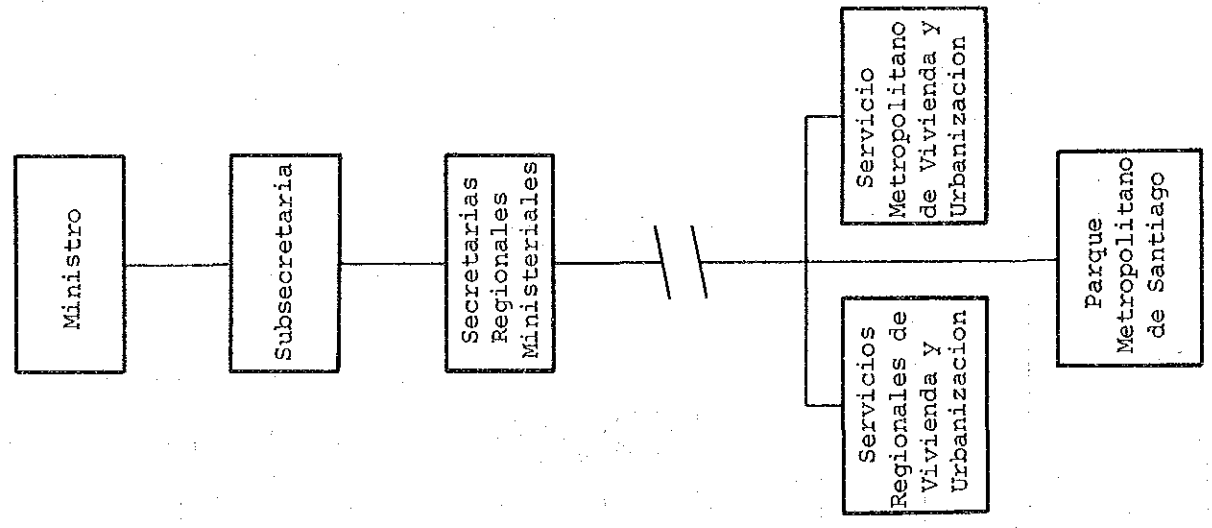
[DIPER (Estudios) 1982]

チ
リ

外
務
省

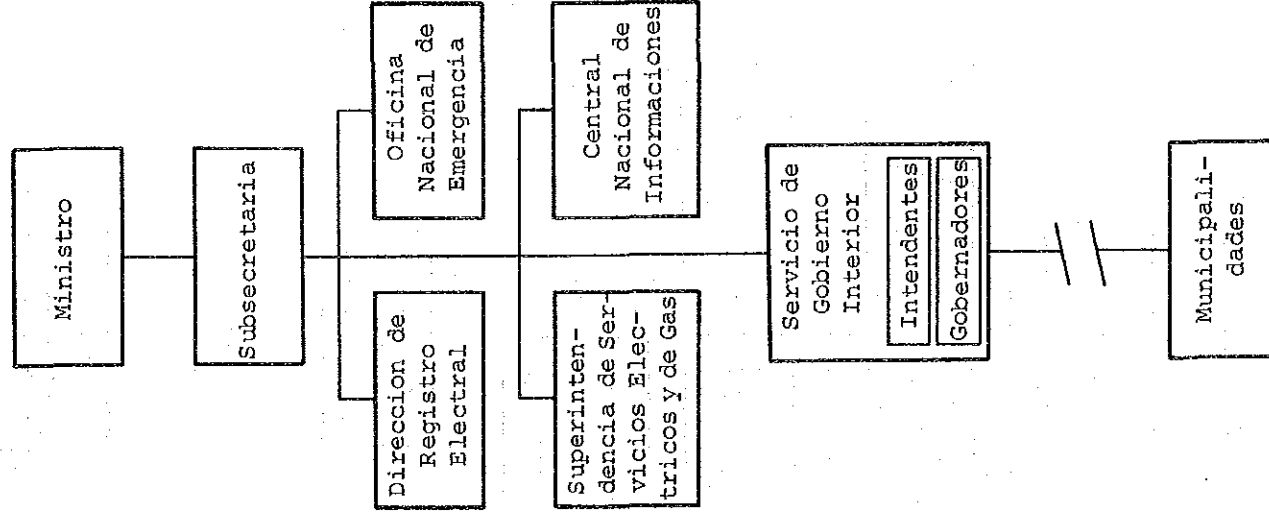
MINISTERIO DE LA VIVIENDA Y URBANISMO

住宅・都市計画省組織図



内務省組織図

MINISTERIO DEL INTERIOR

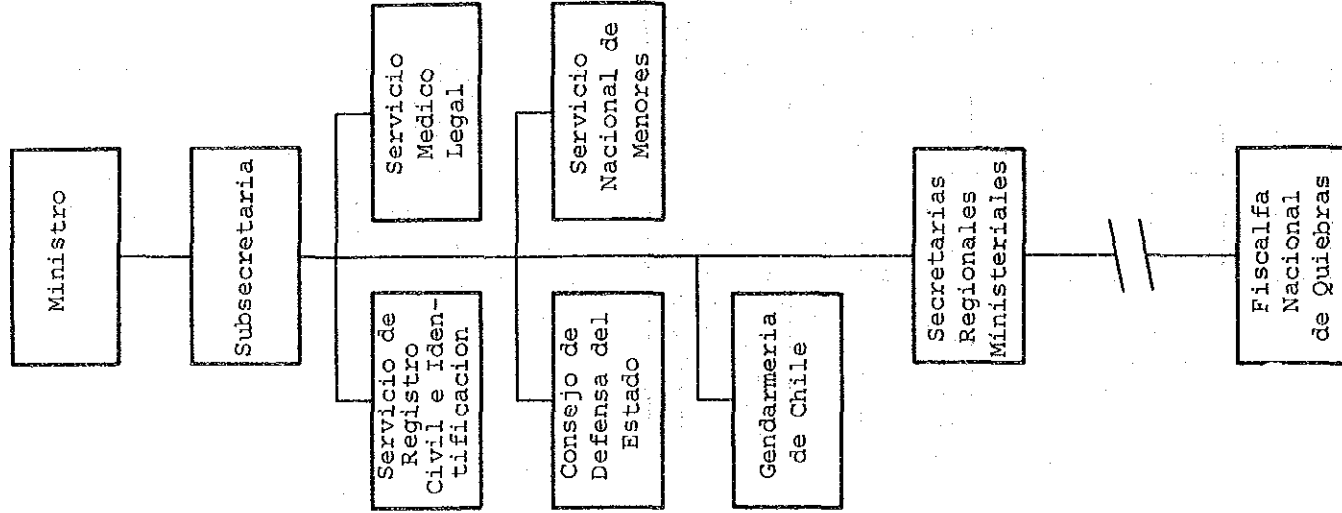


チ
リ

内
務
省


法 務 省 組 織 図

MINISTERIO DE JUSTICIA



労働・社会保障省組織図

MINISTERIO DEL TRABAJO Y PREVISIÓN SOCIAL

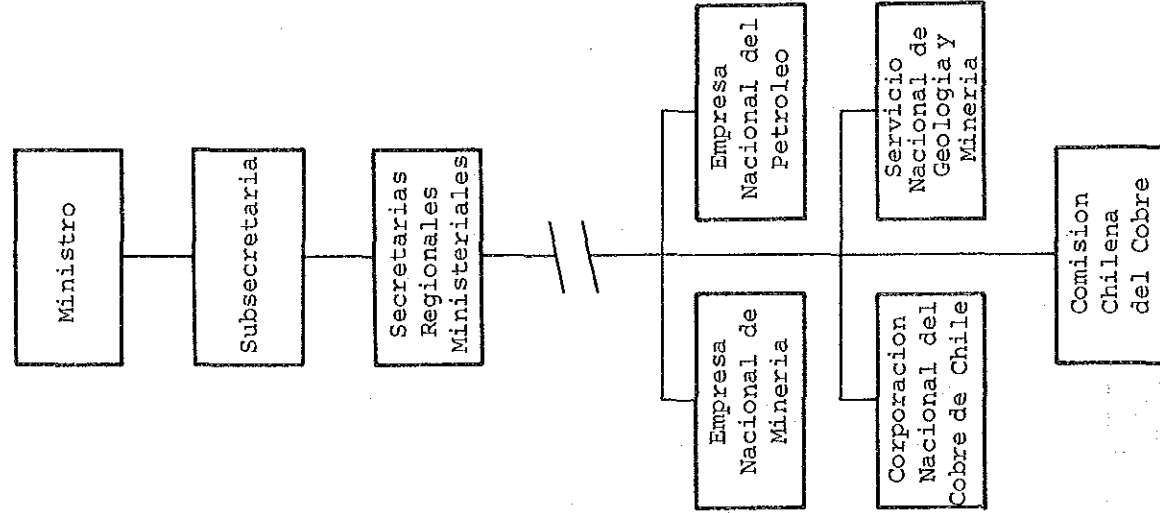


チ
リ

労働・社会保障省

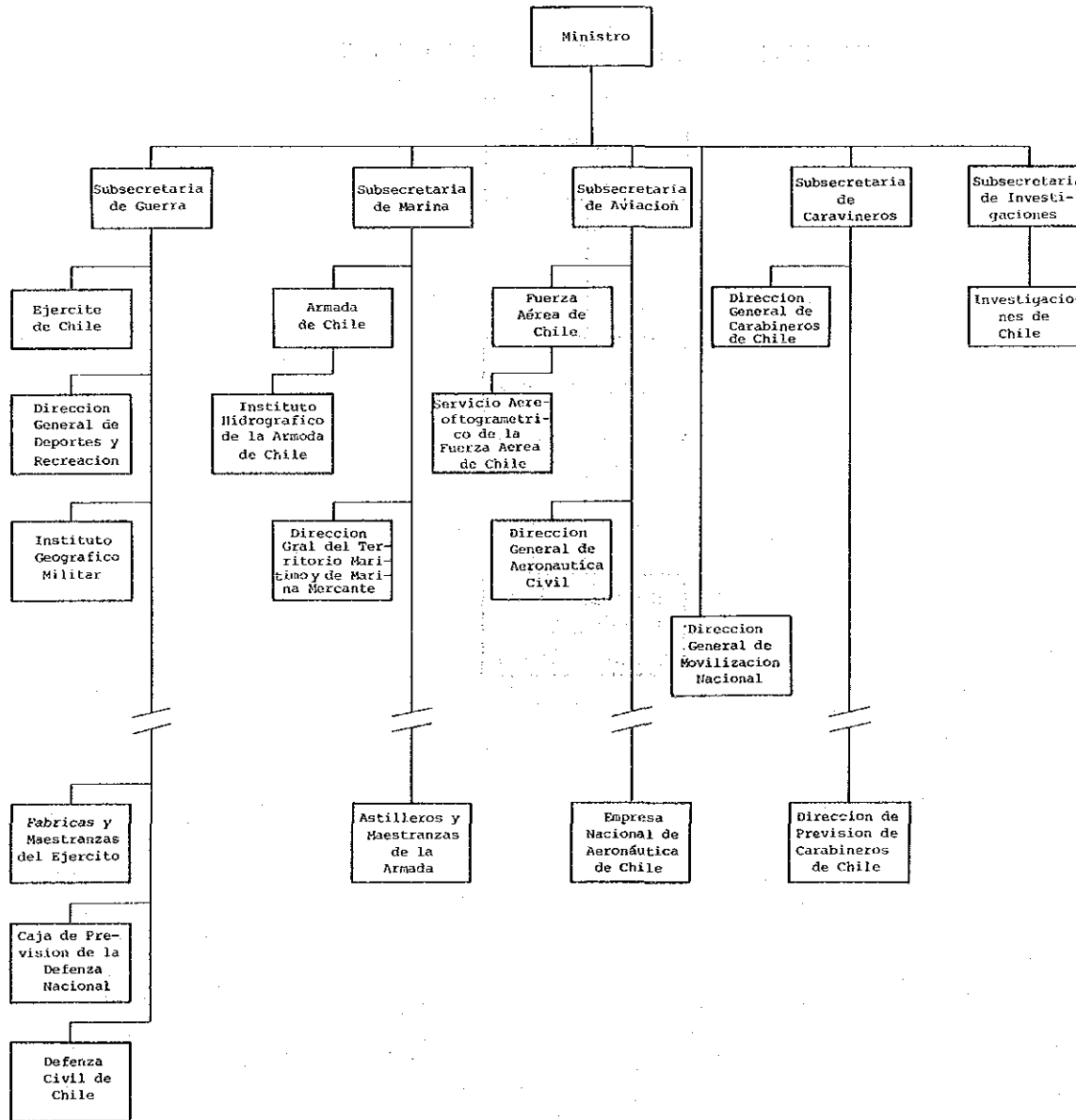
鉦 山 省 組 織 図

MINISTERIO DE MINERÍA



国防省組織図

MINISTERIO DE DEFENSA NACIONAL

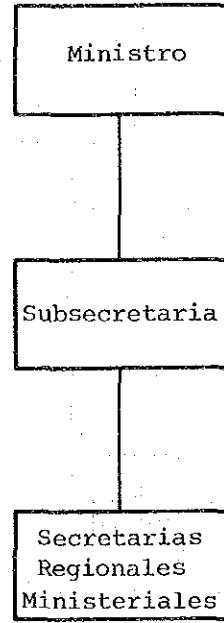


チ
リ

国
防
省

天 然 資 源 省

MINISTERIO DE BIENES NACIONALES

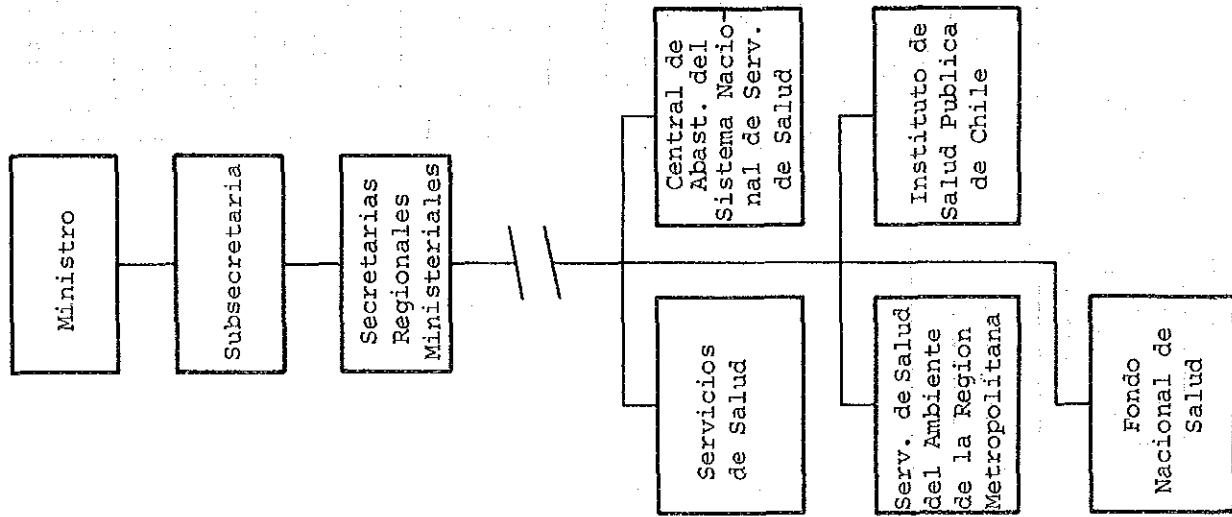


子
リ

天
然
資
源
省

保健省組織図

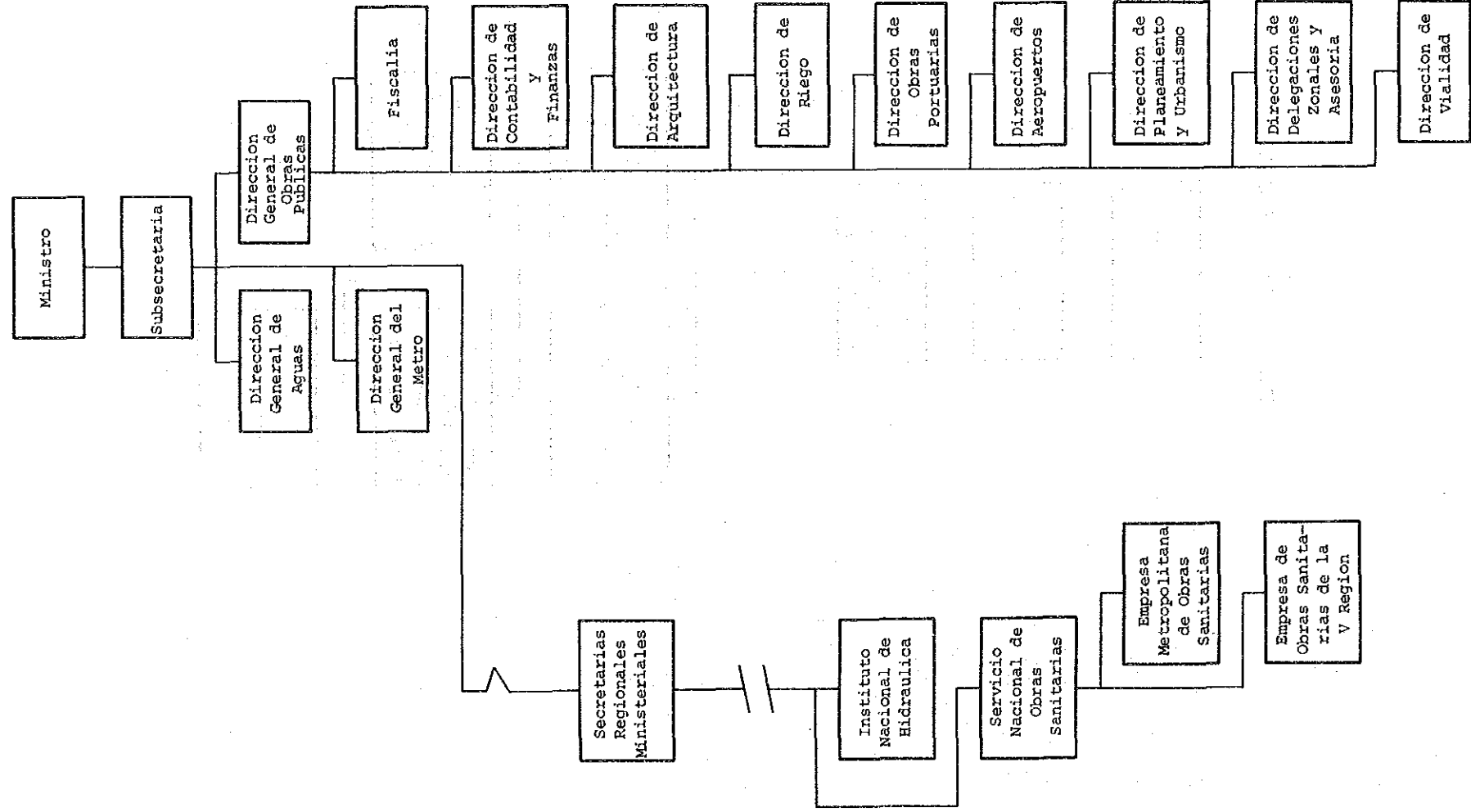
MINISTERIO DE SALUD



チ
リ

保
健
省

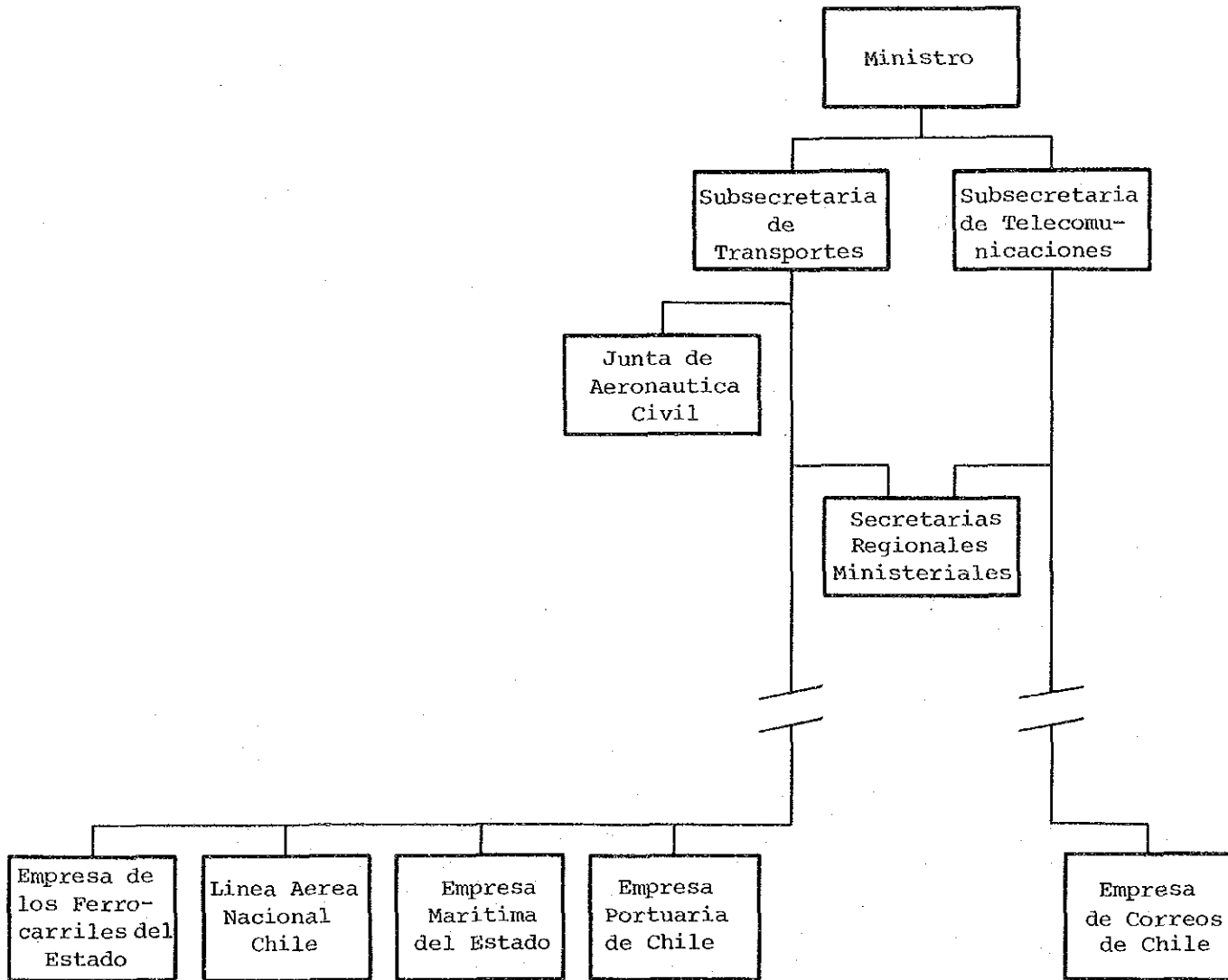
MINISTERIO DE OBRAS PÚBLICAS



公共事業省組織図

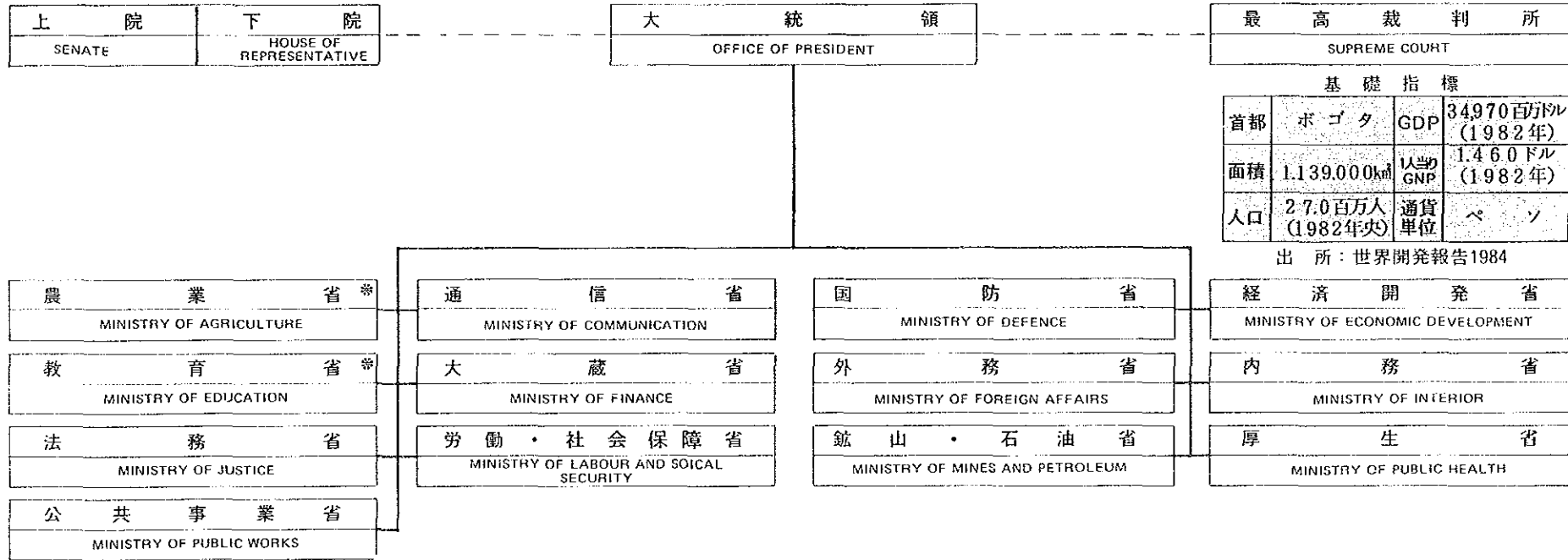
運輸・通信省組織図

MINISTERIO DE TRANSPORTES Y TELECOMUNICACIONES



コロンビア国
国家行政組織図

(60年 2月現在)



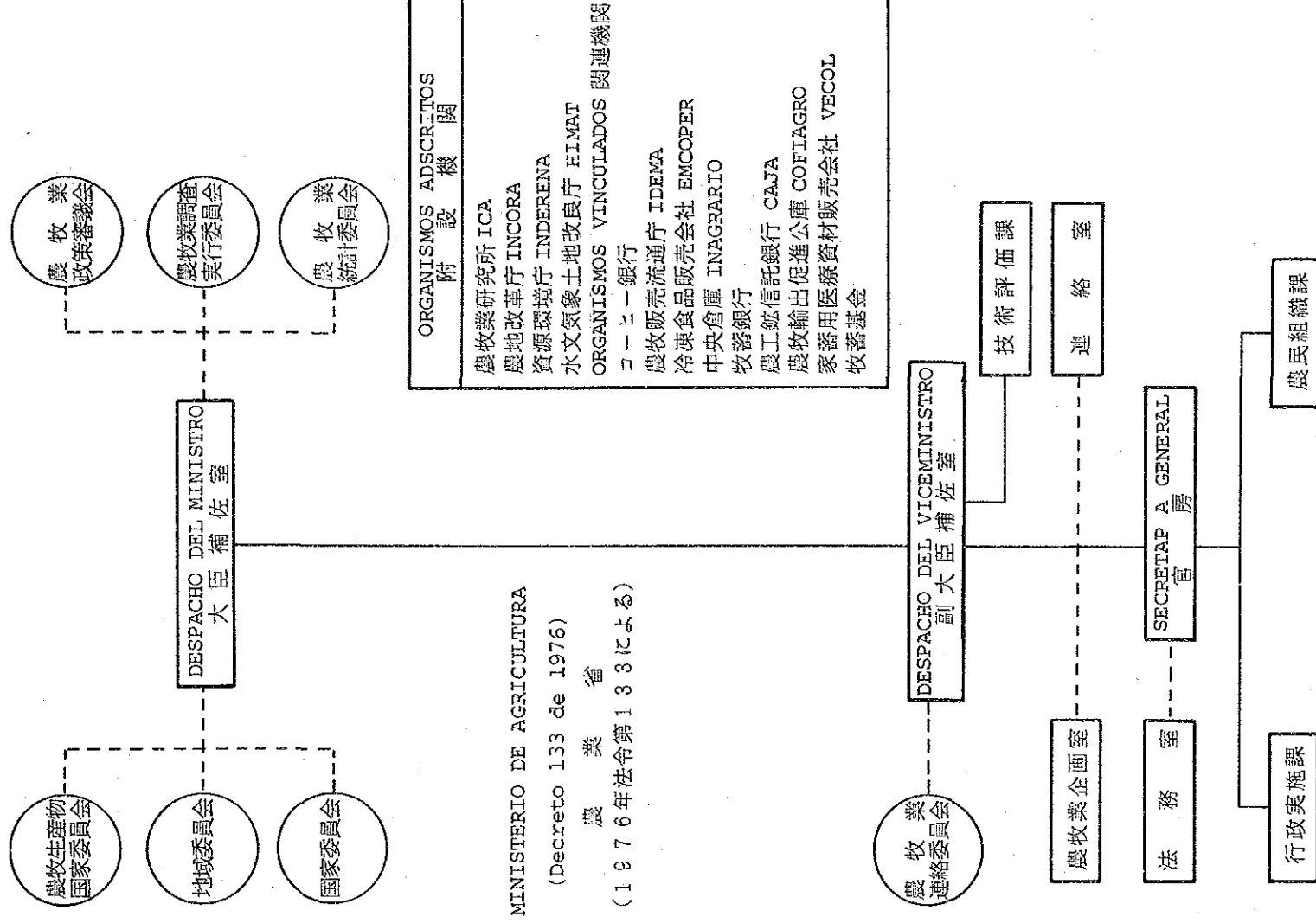
基礎指標

首都	ボゴタ	GDP	34970百万ドル (1982年)
面積	1,139,000km ²	1人当り GNP	1,460ドル (1982年)
人口	27.0百万人 (1982年央)	通貨 単位	ペソ

出所：世界開発報告1984

コロンビア

国家行政組織図

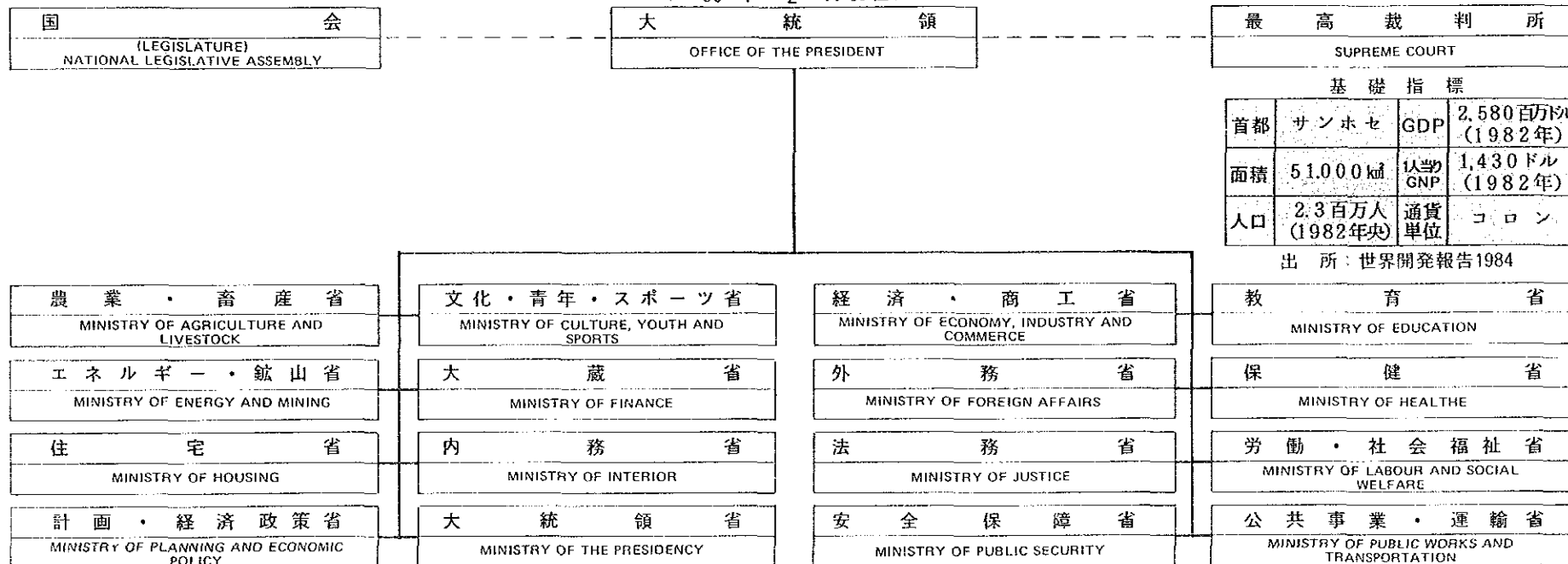


PRESIDENCIA DE LA REPUBLICA. SAP. 1978
 (1978年 大統領官房 国家行政室 作成)

圖 說 註 釋 兼 圖

コスタ・リカ国
国家行政組織図

(60年 2月現在)

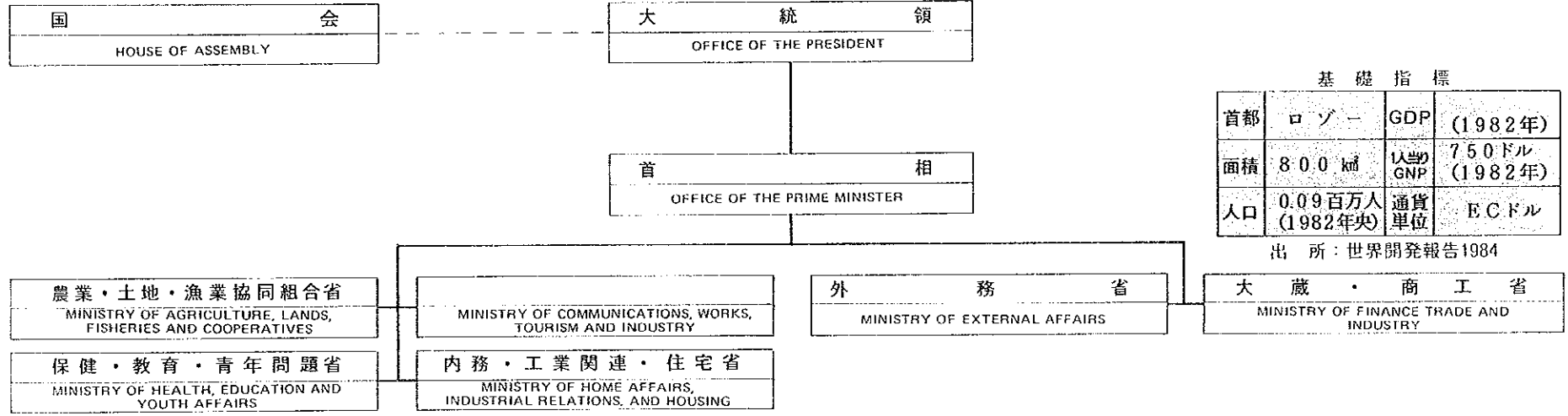


コスタ・リカ

国家行政組織図

ドミニカ国
国家行政組織図

(60年 2月現在)



基礎指標

首都	ロゾー	GDP	(1982年)
面積	800 ㎞ ²	1人当り GNP	750ドル (1982年)
人口	0.09百万人 (1982年央)	通貨 単位	ECドル

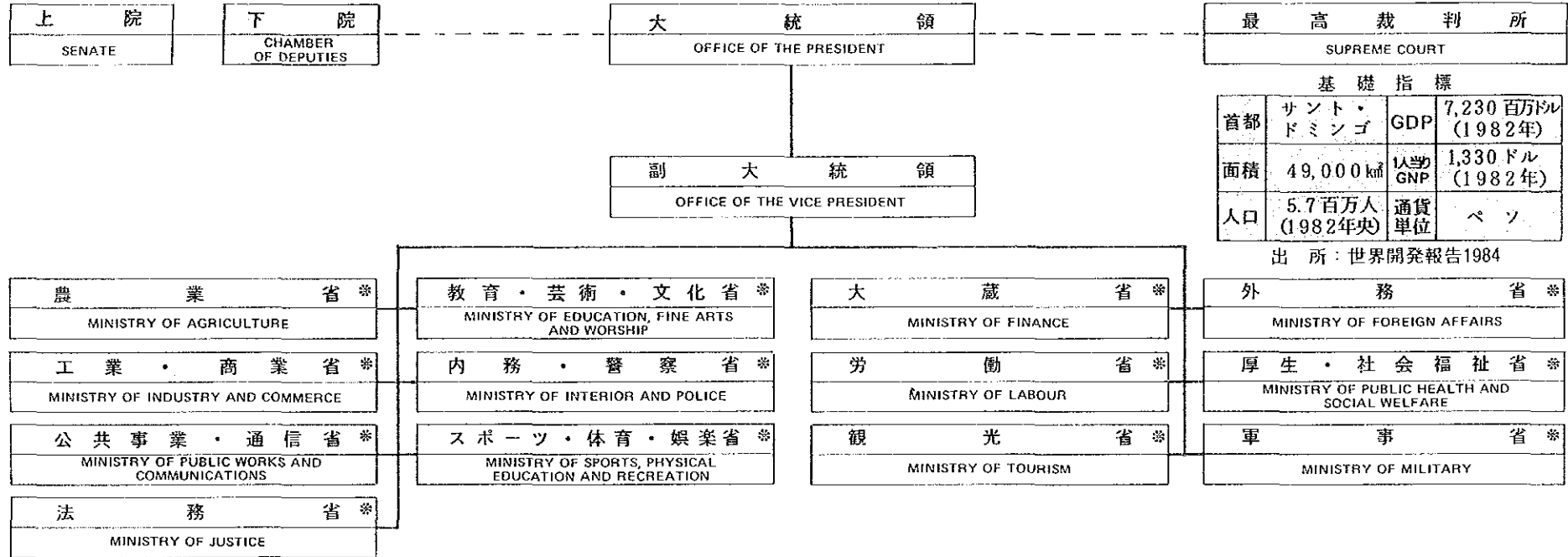
出 所：世界開発報告1984

ド
ミ
ニ
カ

国
家
行
政
組
織
図

ドミニカ共和国
国家行政組織図

(60年 1月現在)



基礎指標

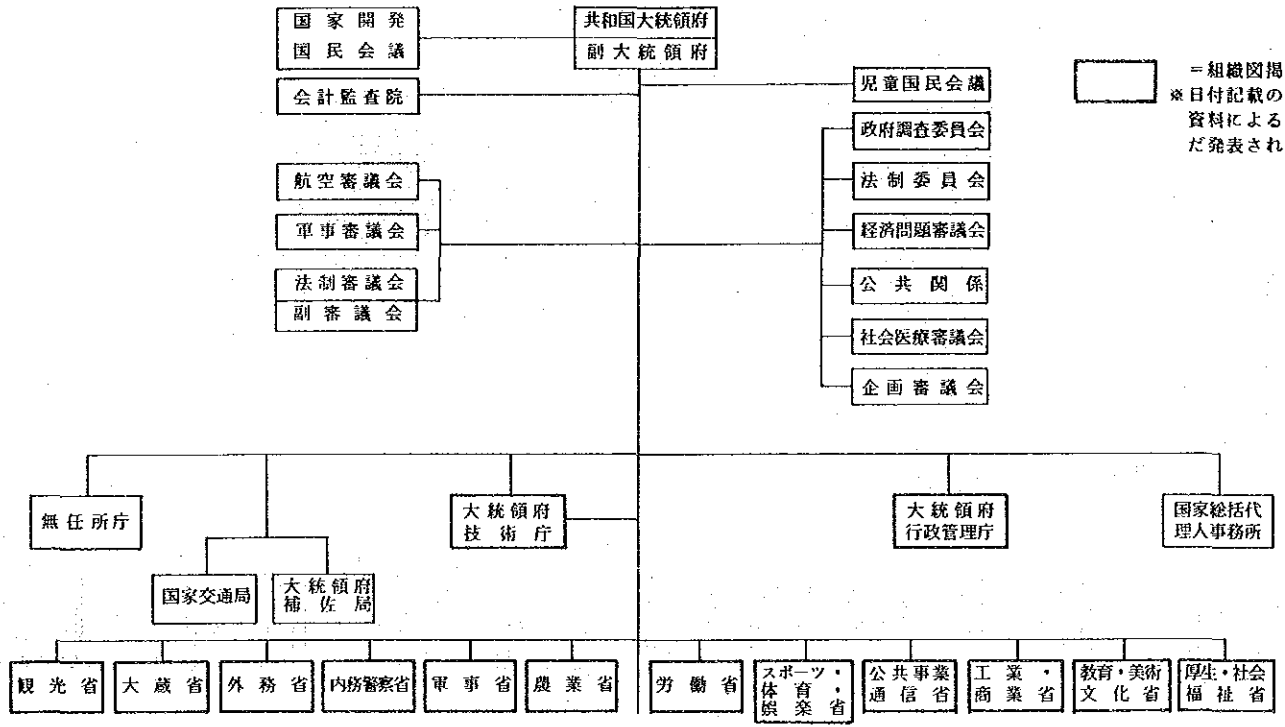
首都	サント・ドミンゴ	GDP	7,230百万ドル (1982年)
面積	49,000km ²	1人当り GNP	1,330ドル (1982年)
人口	5.7百万人 (1982年央)	通貨 単位	ペソ

出所：世界開発報告1984

ドミニカ共和国

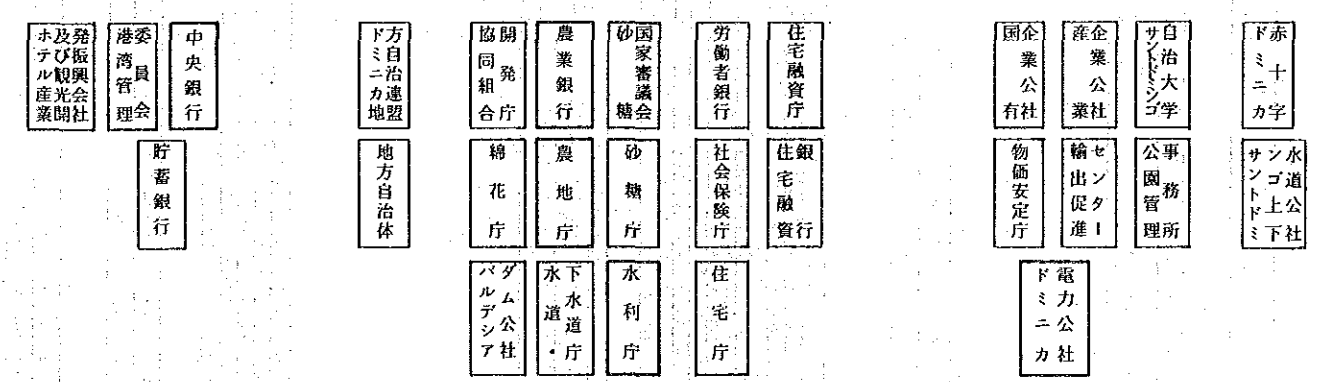
国家行政組織図

国家行政組織図（和文）

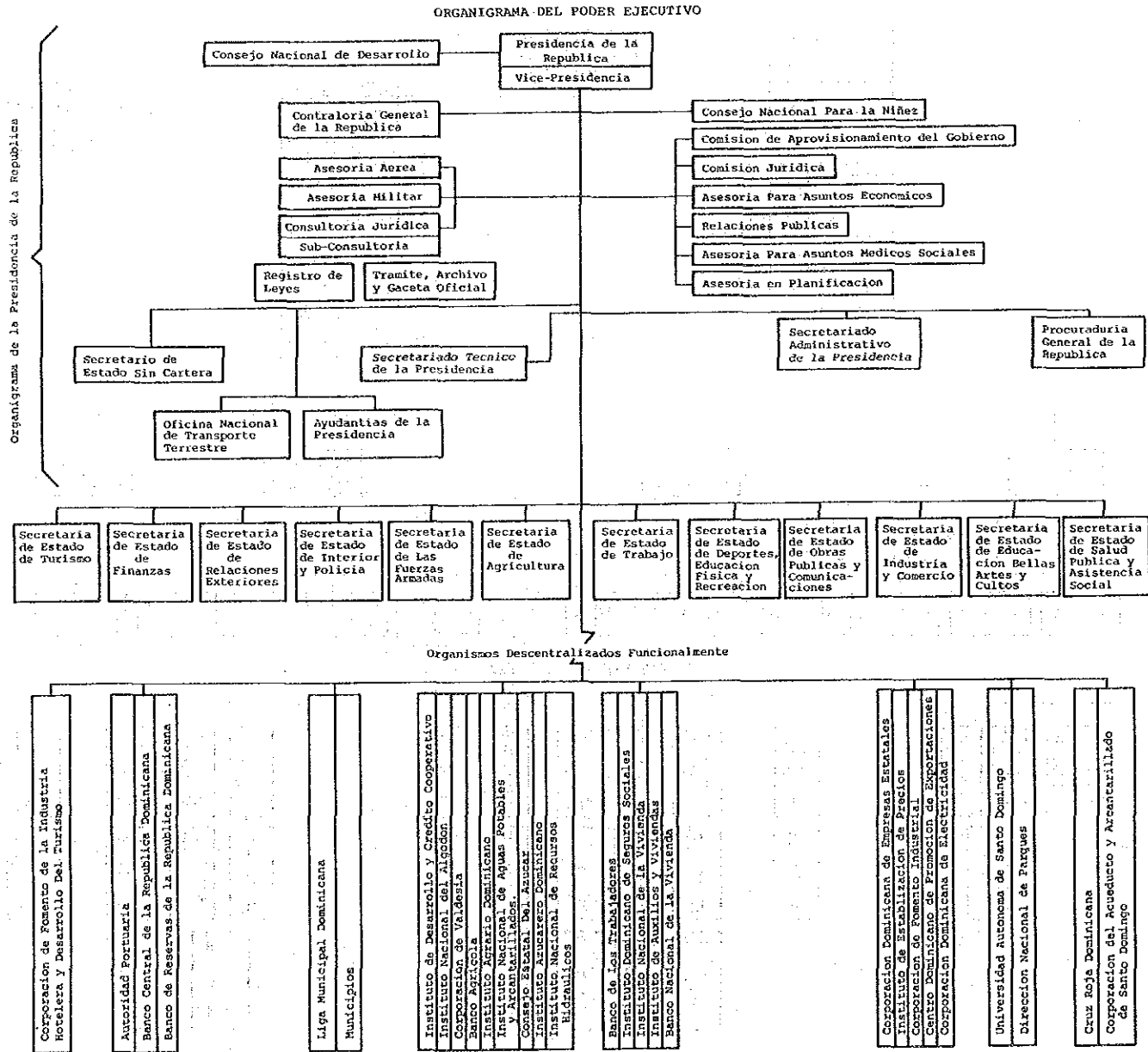


□ = 組織図掲載のもの
 ※ 日付記載のないものは、1980年発表の資料による（因に、その後のものは未だ発表されていない）

（機能的に独立した組織）



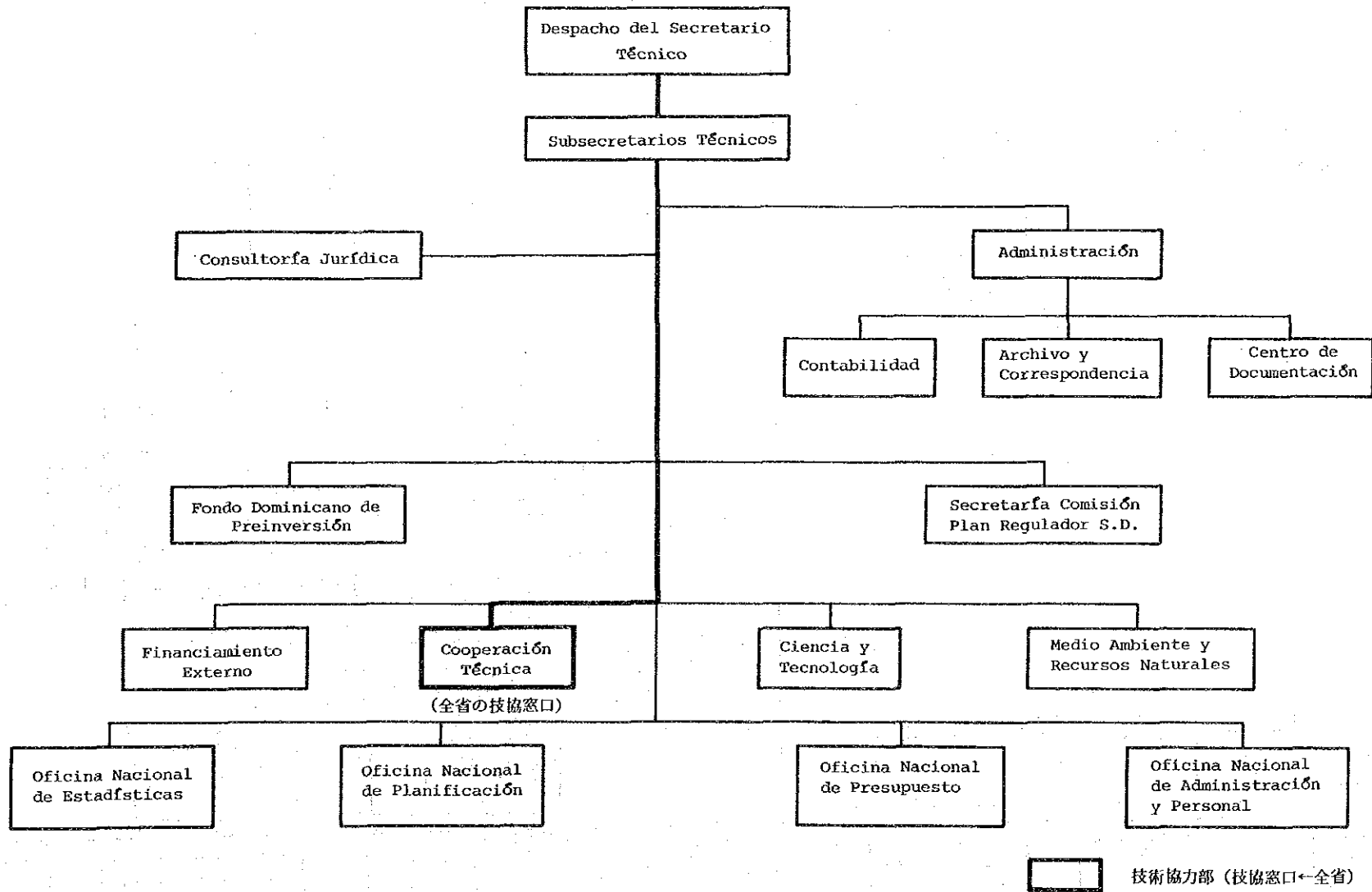
ドミニカ共和国国家行政組織図 (西文)



大統領府技術庁組織図

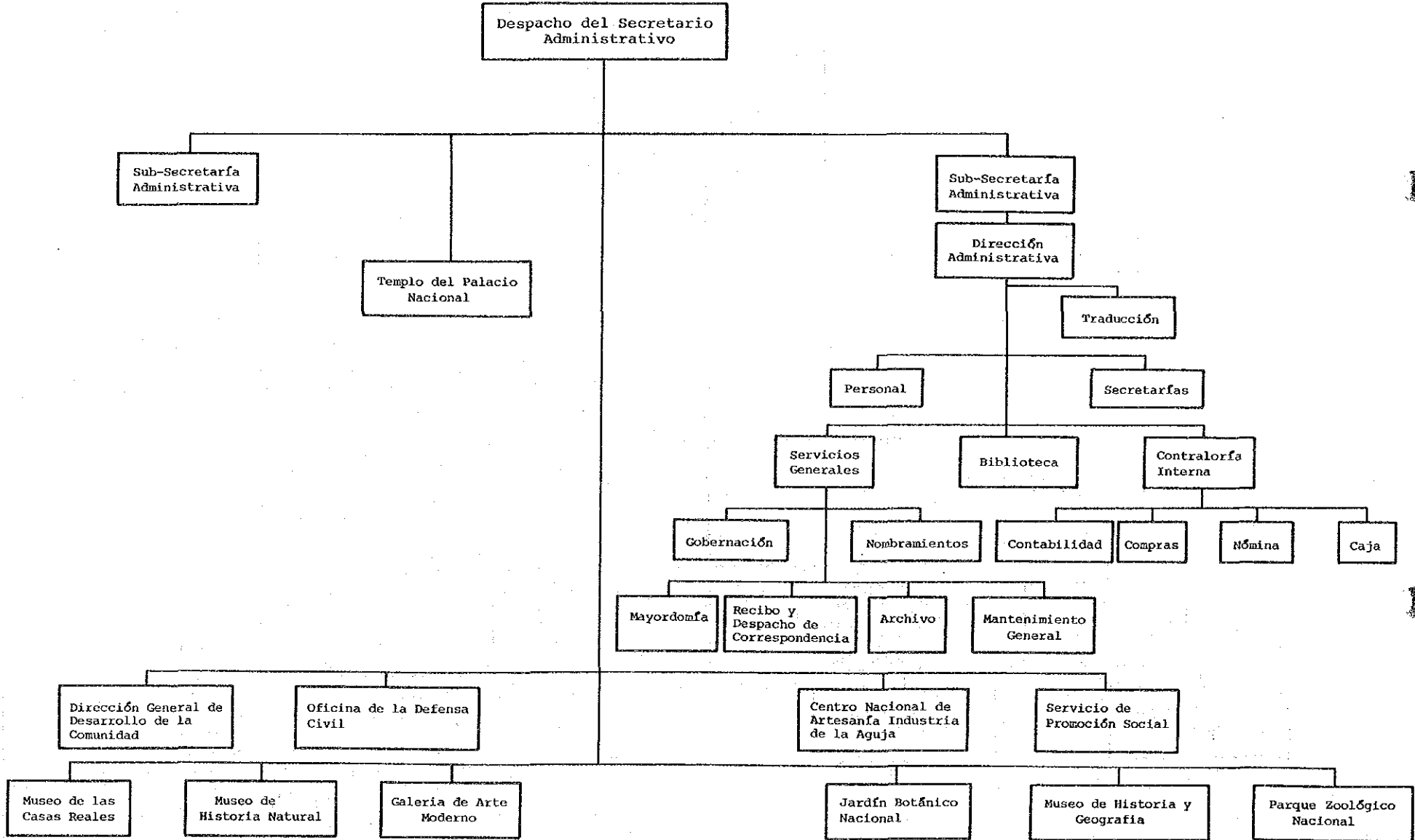
PRESIDENCIA DE LA
REPUBLICA

ORGANIGRAMA DEL SECRETARIADO TECNICO DE LA PRESIDENCIA



大統領府行政管理庁組織図

ORGANIGRAMA DEL SECRETARIADO ADMINISTRATIVO DE LA PRESIDENCIA



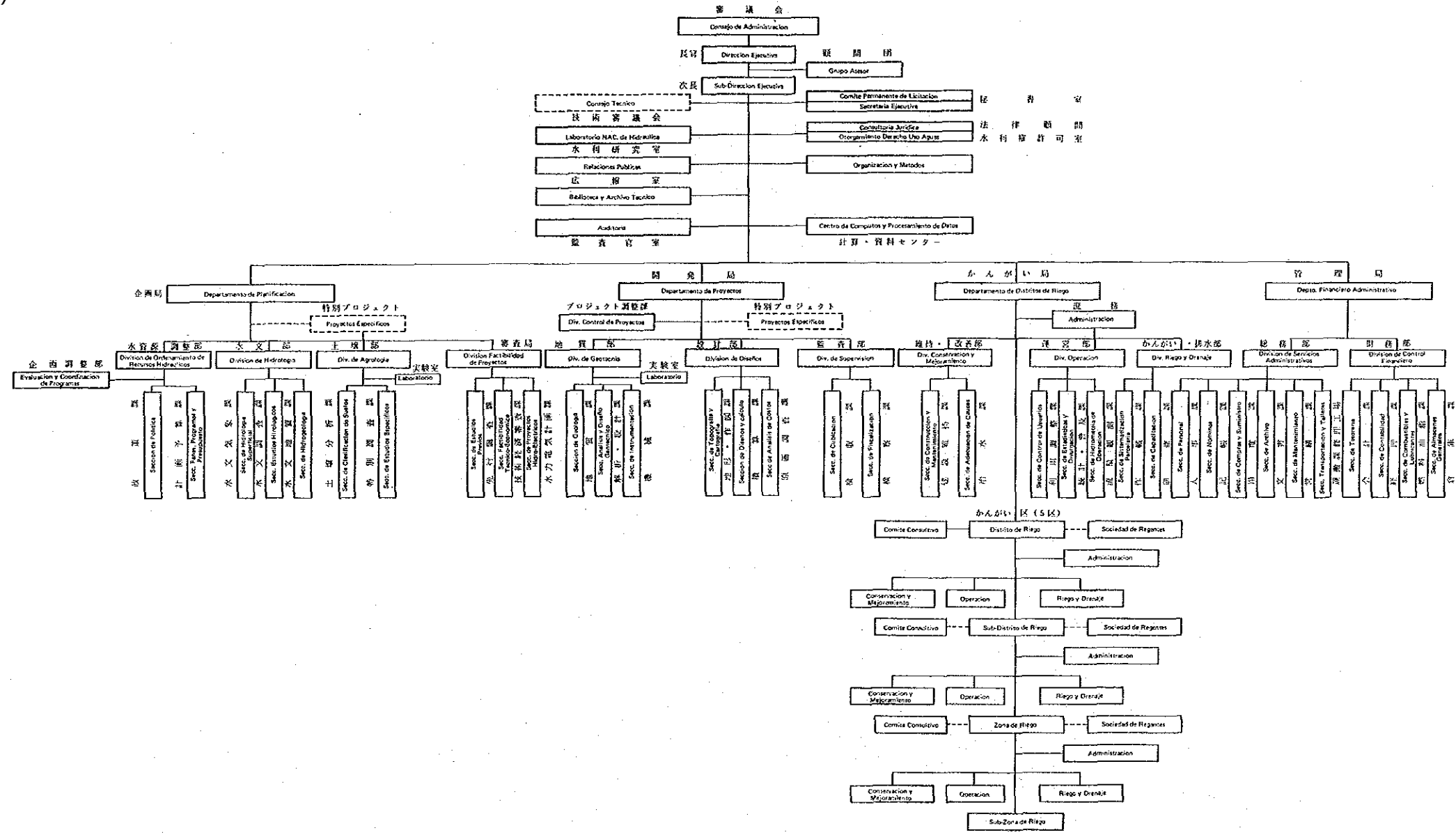
ドミニカ共和国

大統領府行政管理庁

(1980. 1. 1 現在)

水利庁組織図

ORGANIGRAMA INSTITUTO NACIONAL DE RECURSOS HIDRAULICOS



ドミニカ共和国

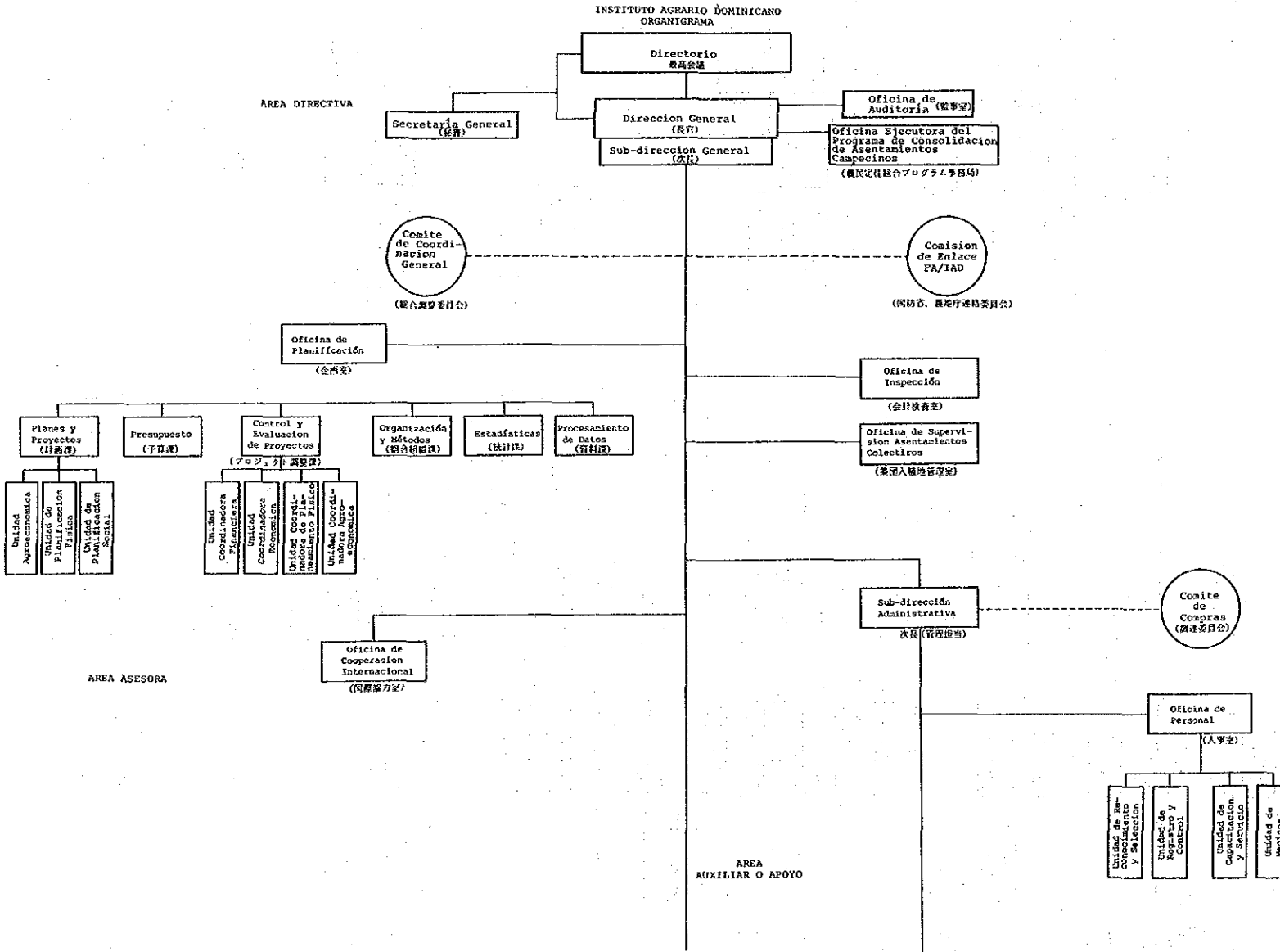
水利庁

農地庁組織図

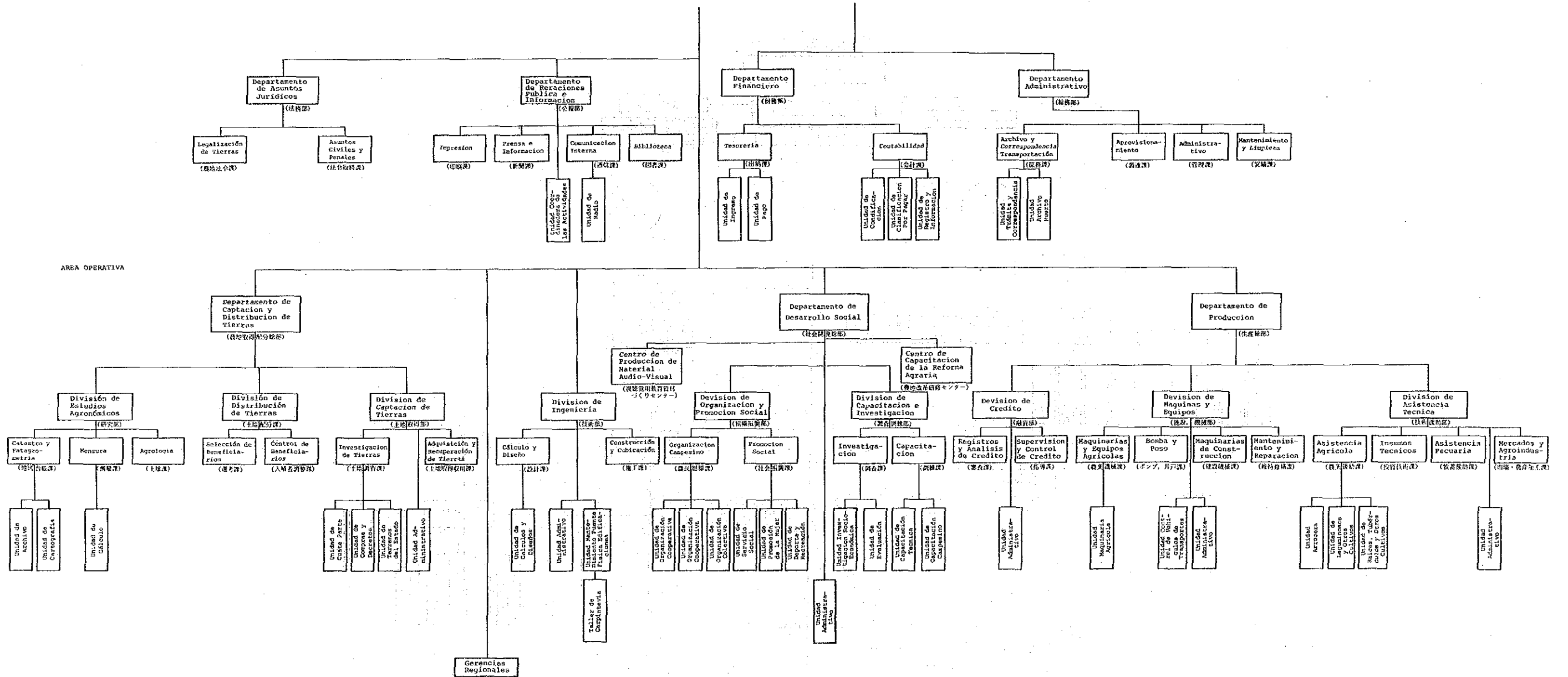
(1960. 1. 1現在)

ドミニカ共和国

農地庁

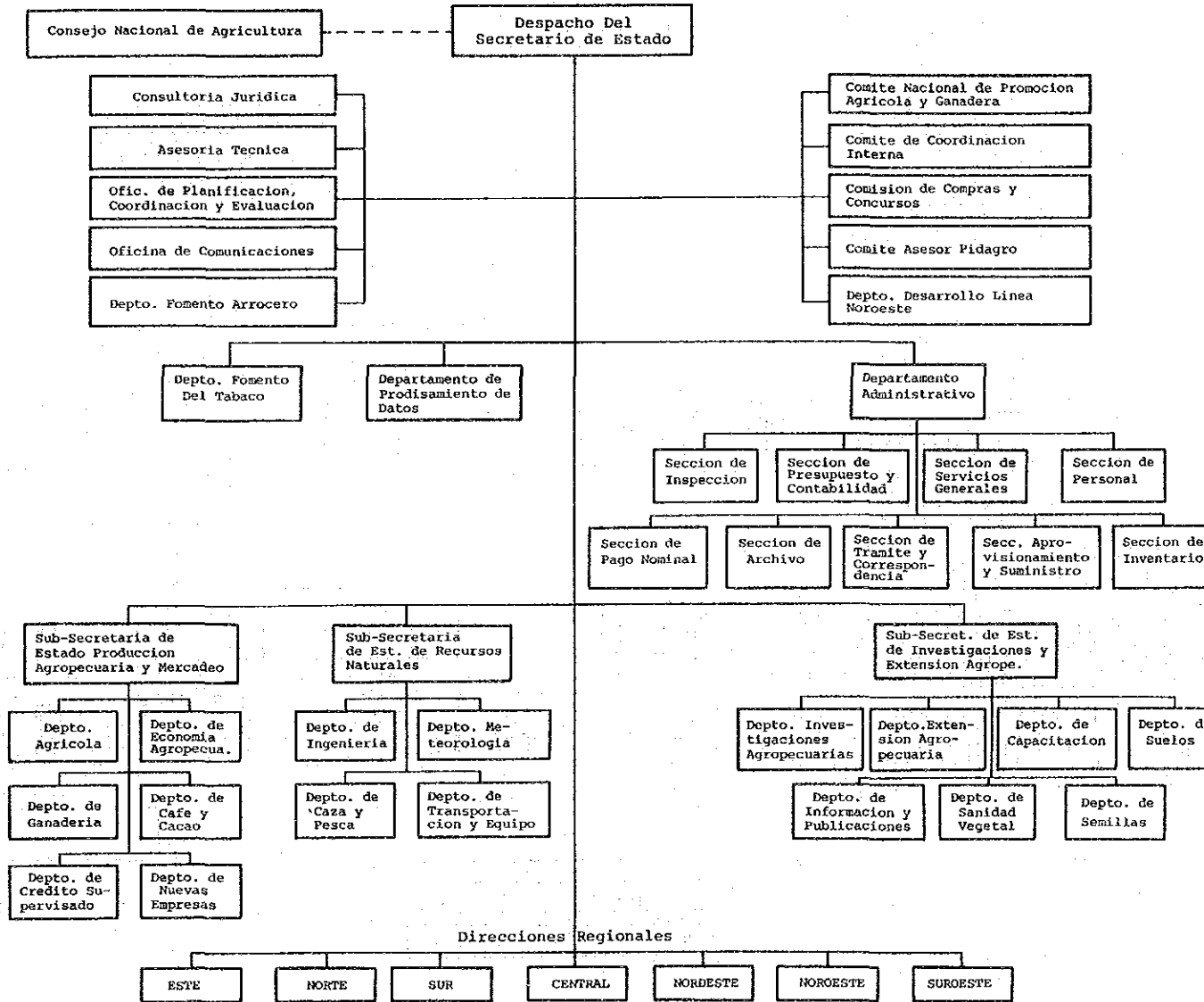


農地庁組織図



農業省組織図

ORGANIGRAMA DE LA SECRETARIA DE ESTADO DE AGRICULTURA

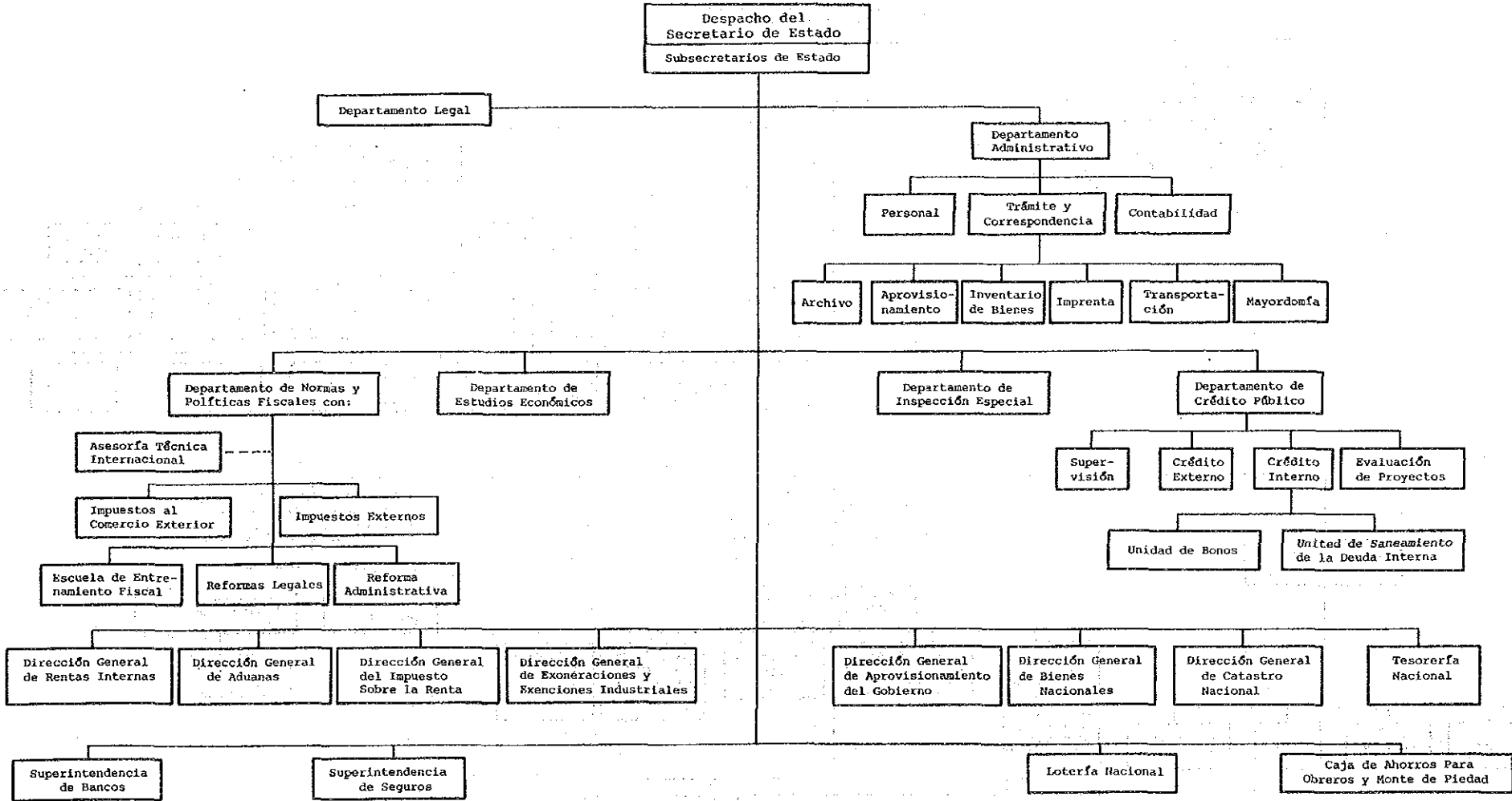


ドミニカ共和国

農業省

大 蔵 省 組 織 図

ORGANIGRAMA DE LA SECRETARIA DE ESTADO DE FINANZAS



ドミニカ共和国

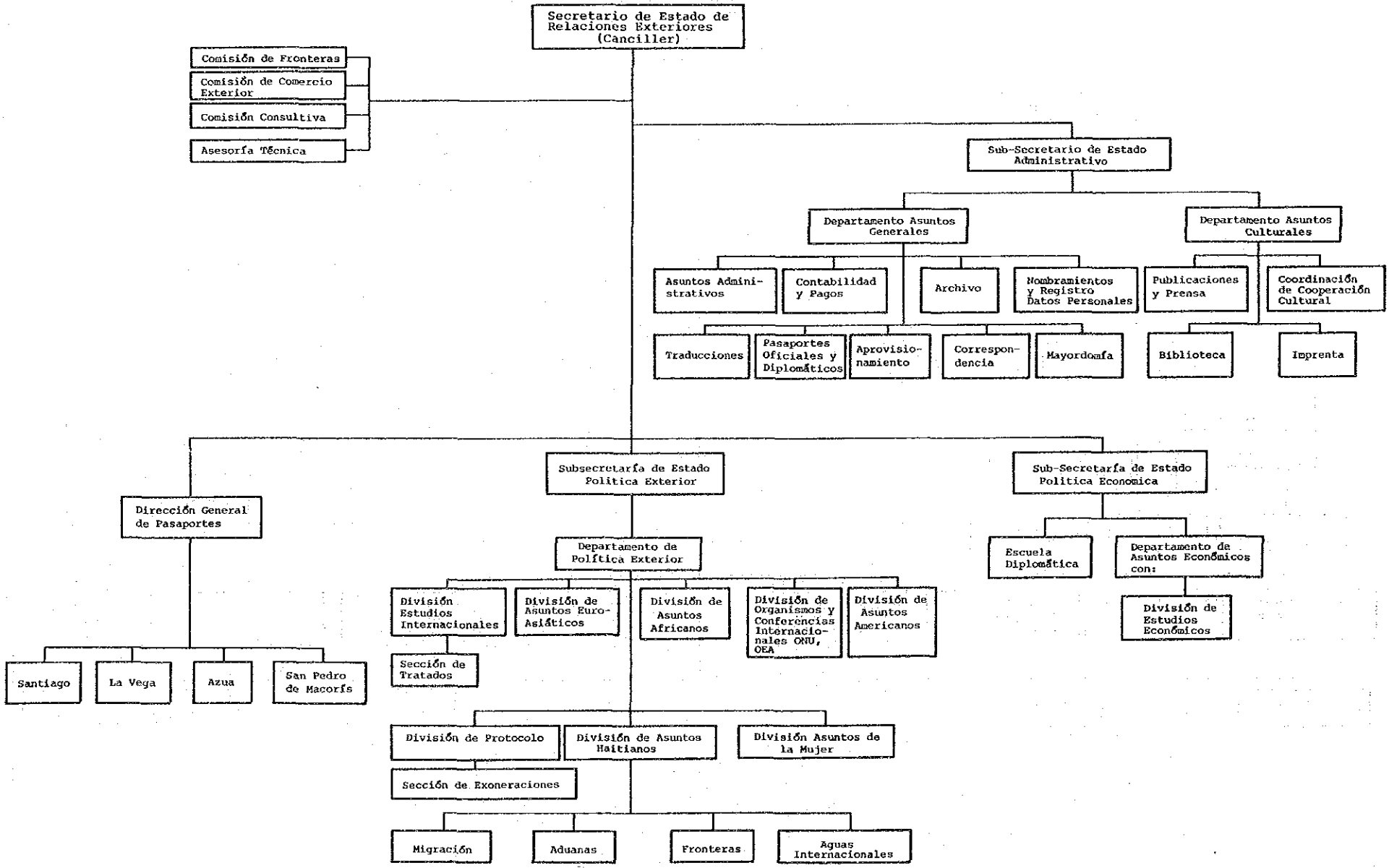
大 蔵 省

外務省組織図

ORGANIGRAMA DE LA SECRETARIA DE ESTADO DE RELACIONES EXTERIORES

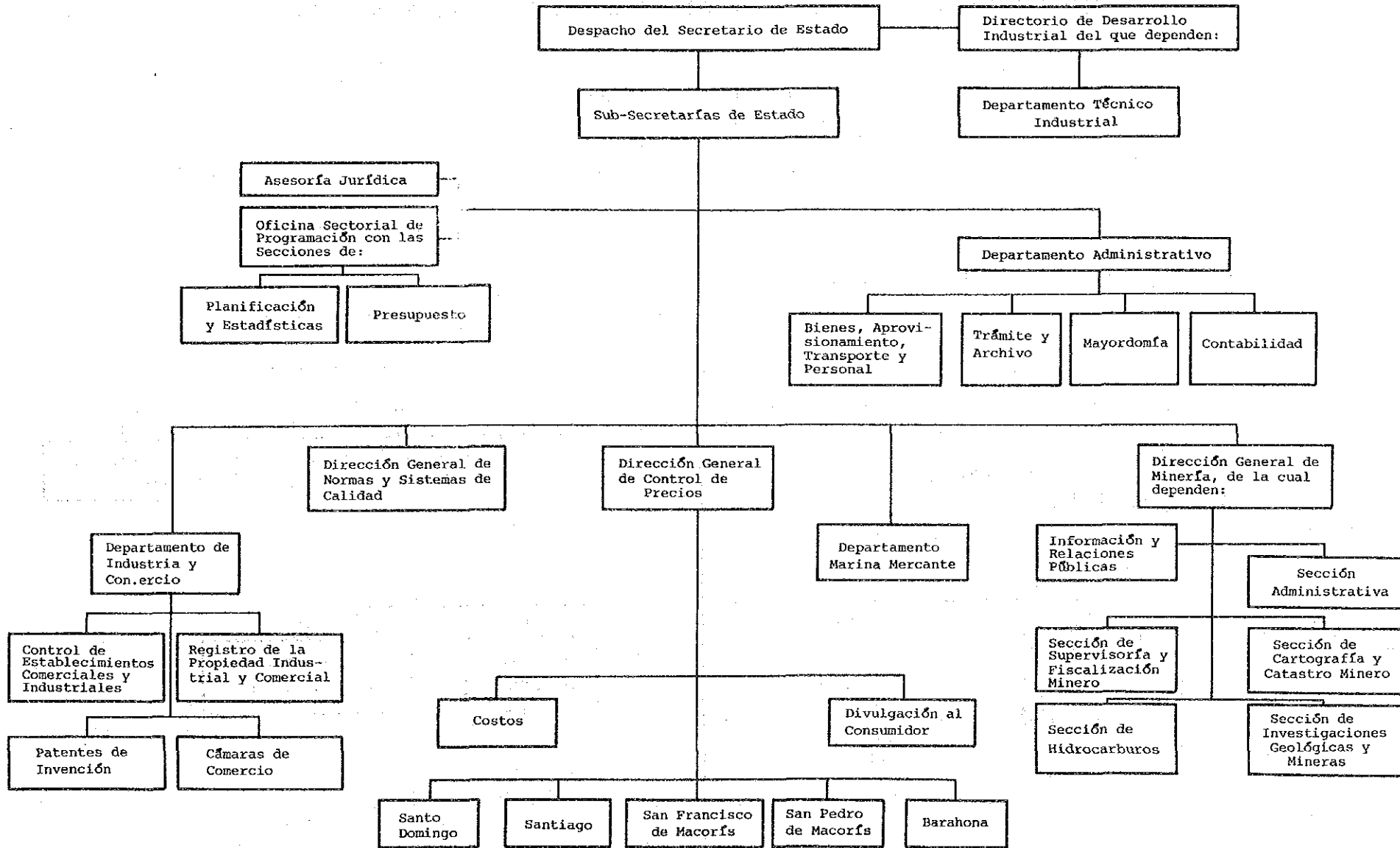
ドミニカ共和国

外務省



工業、商業省組織図

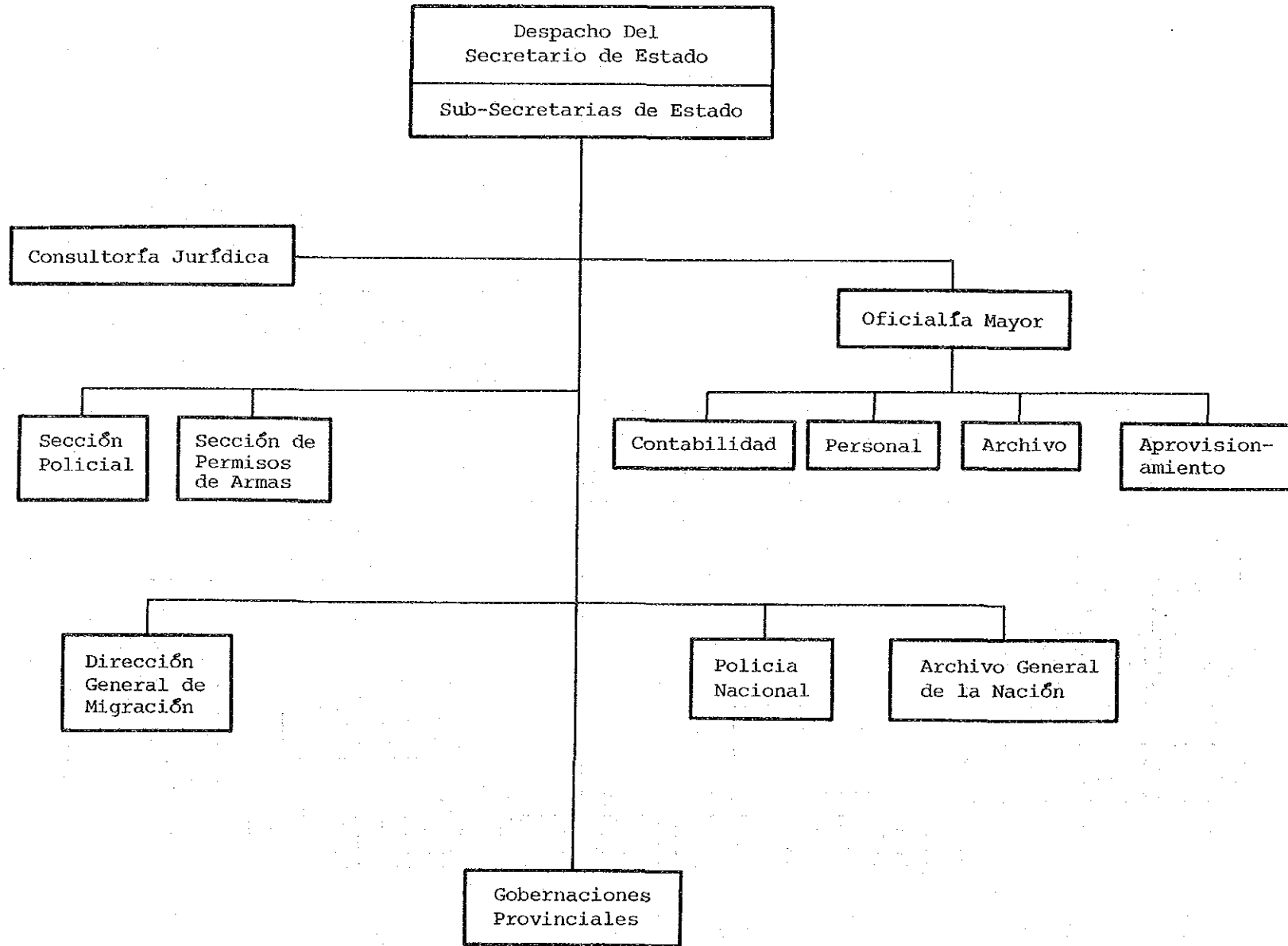
ドミニカ共和国



工業・商業省

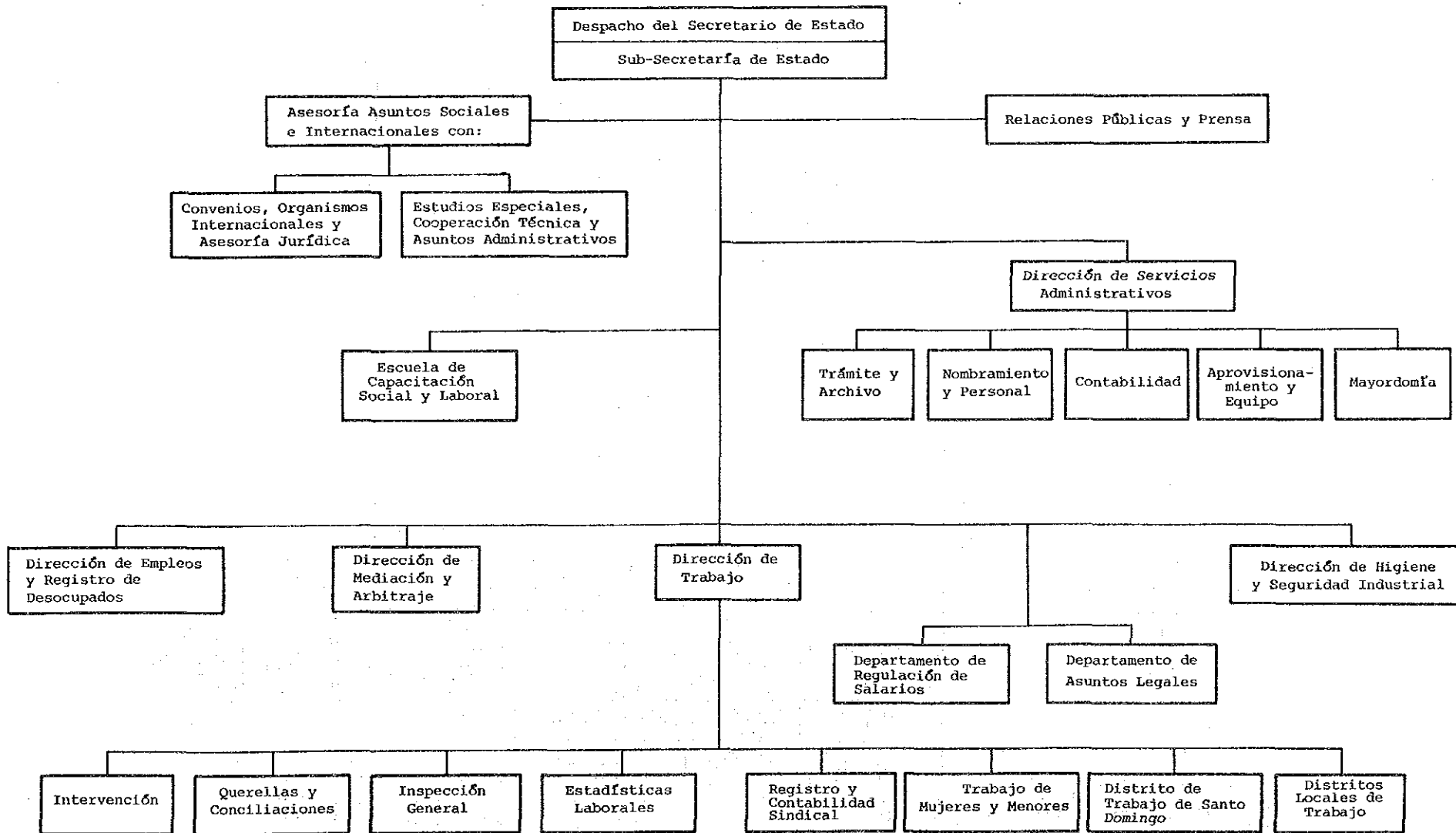
内務警察省組織図

ORGANIGRAMA DE LA SECRETARIA DE ESTADO DE INTERIOR Y POLICIA



労働省組織図

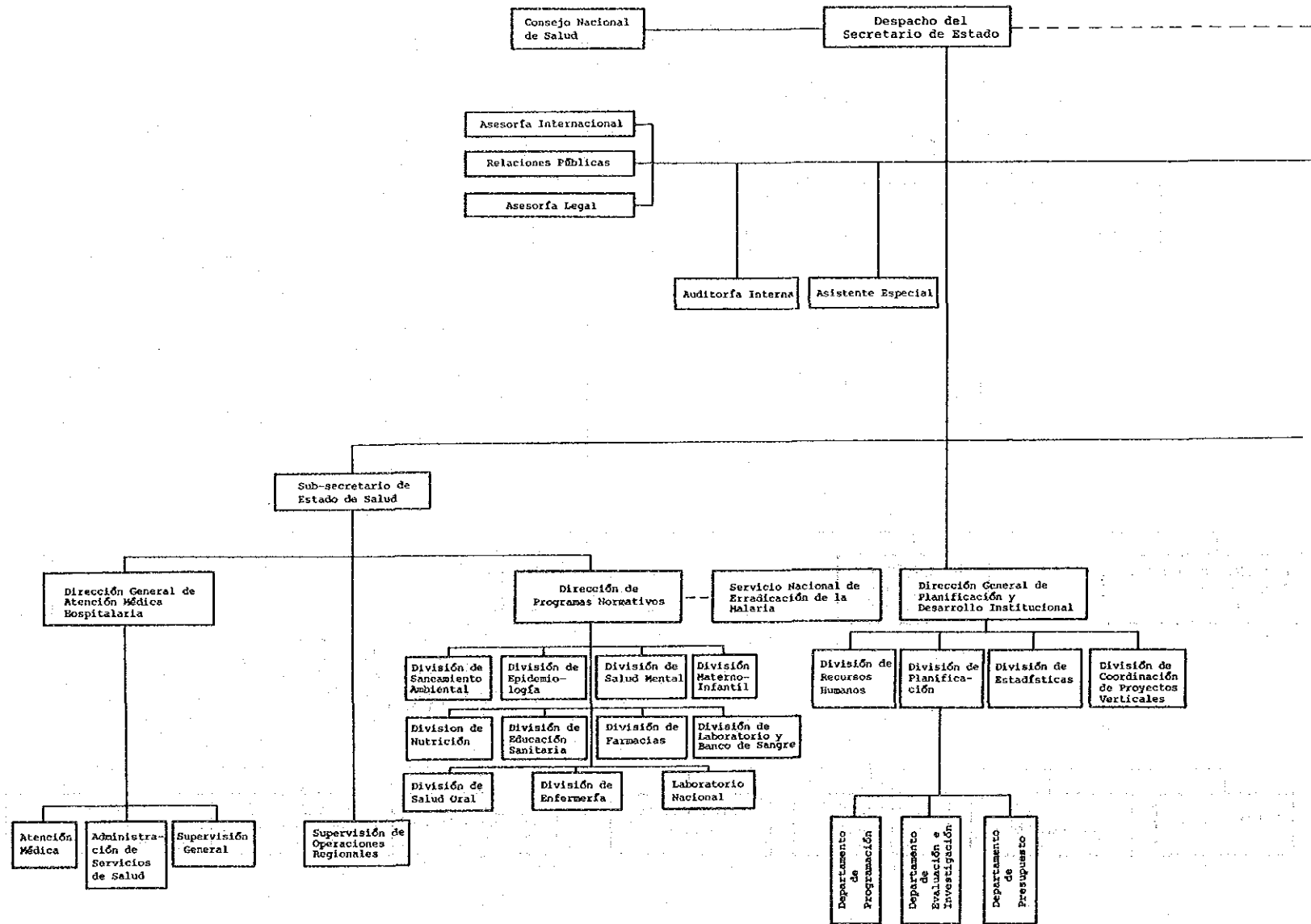
ORGANIGRAMA DE LA SECRETARIA DE ESTADO DE TRABAJO



ドミニカ共和国

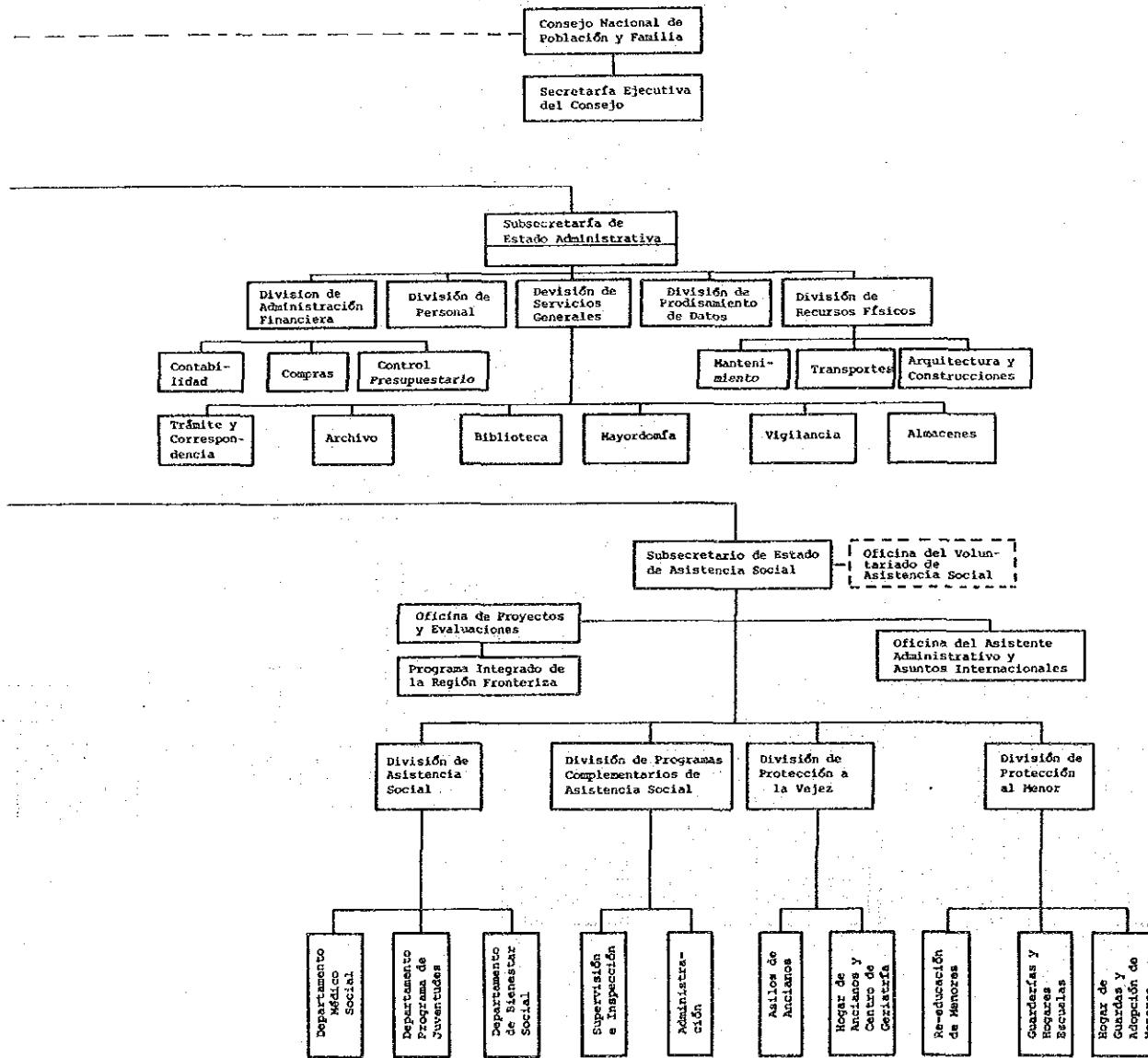
労働省

ORGANIGRAMA DE LA SECRETARIA DE ESTADO DE SALUD PUBLICA Y ASISTENCIA SOCIAL



厚生・社会福祉省組織図

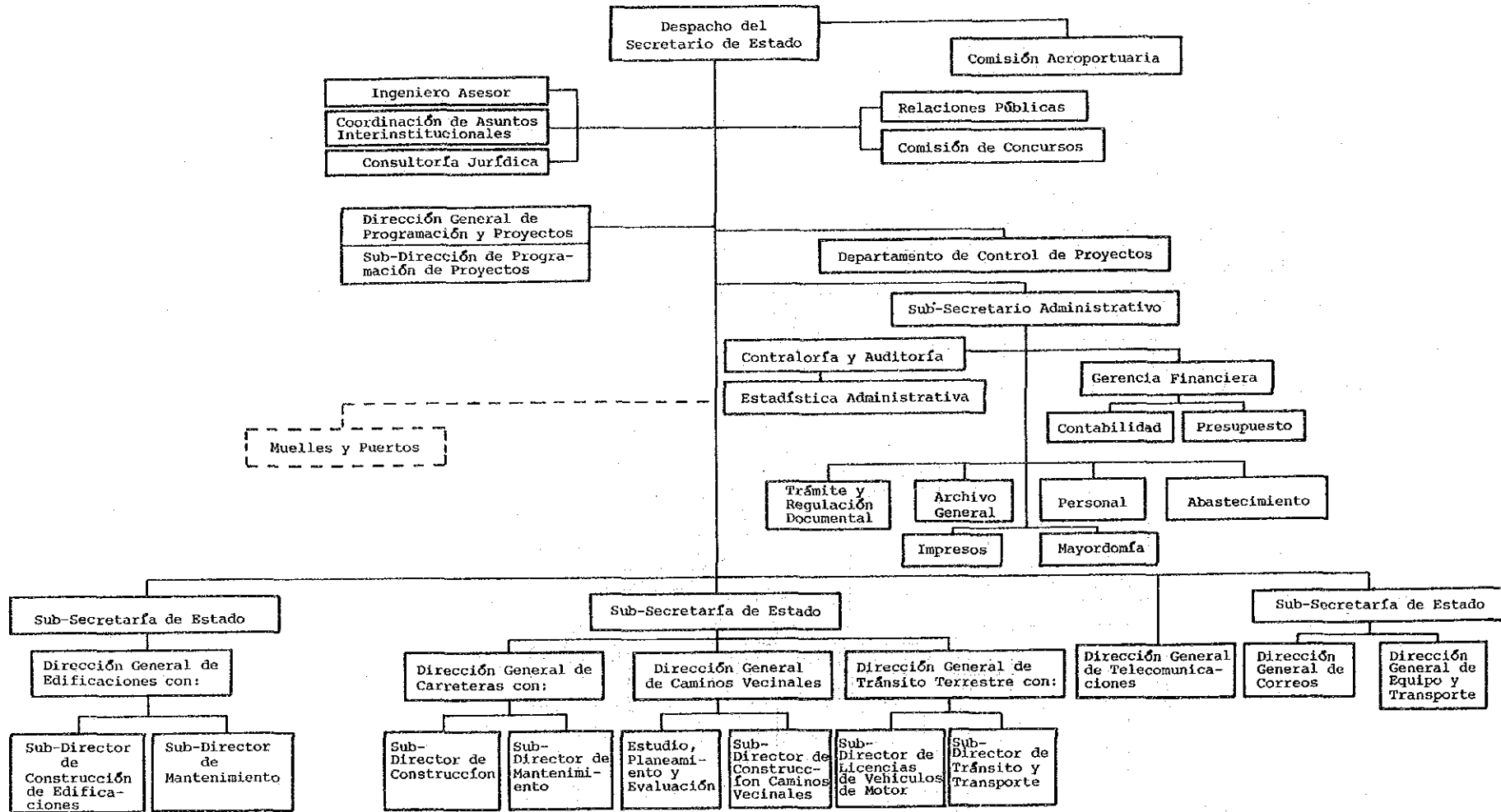
ドミニカ共和国



厚生・社会福祉省

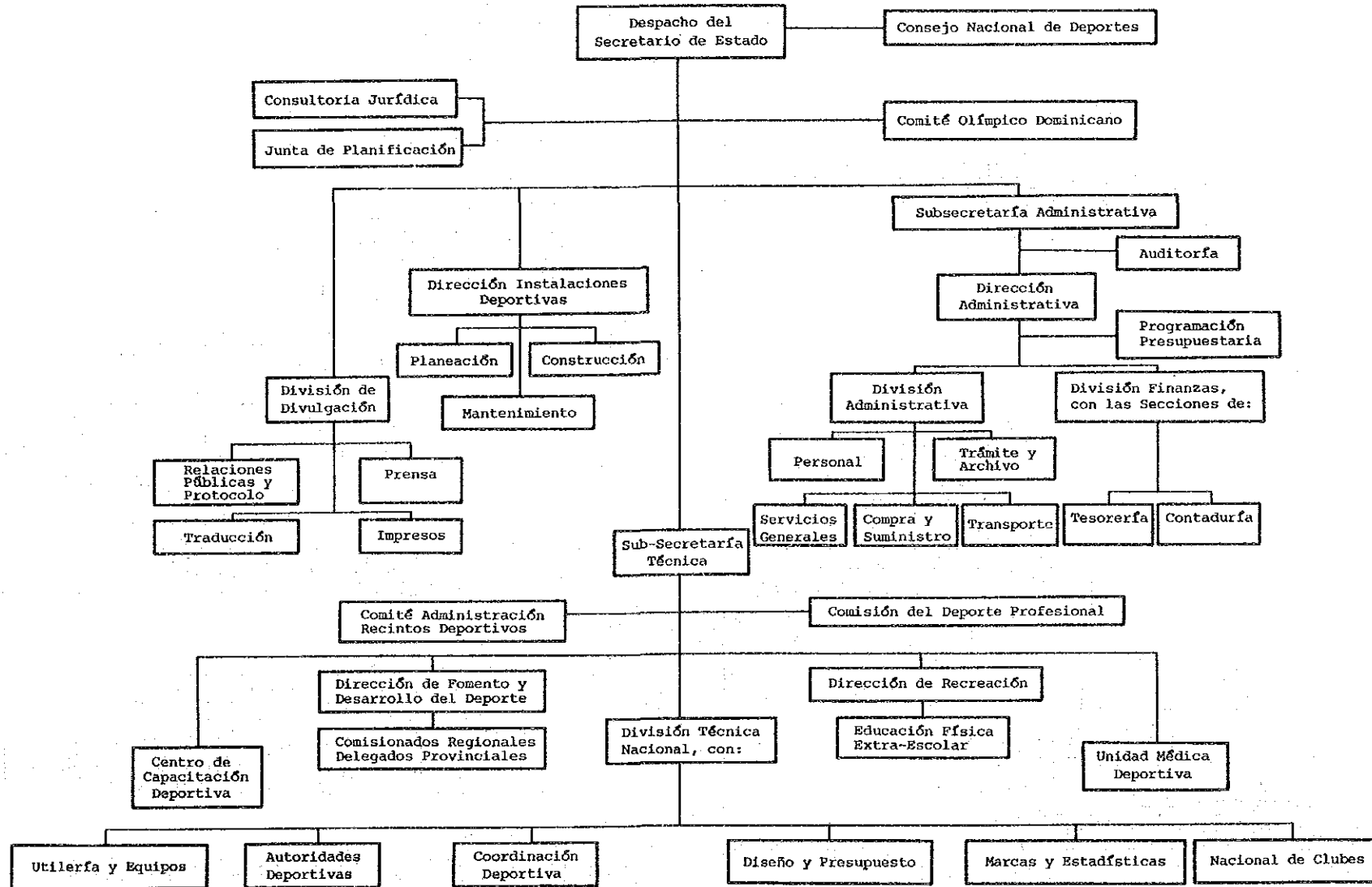
公共事業・通信省組織図

ORGANIGRAMA DE LA SECRETARIA DE ESTADO DE OBRAS PUBLICAS Y COMUNICACIONES



スポーツ・体育・娯楽省組織図

ORGANIGRAMA DE LA SECRETARIA DE ESTADO DE DEPORTES, EDUCACION FISICA Y RECREACION

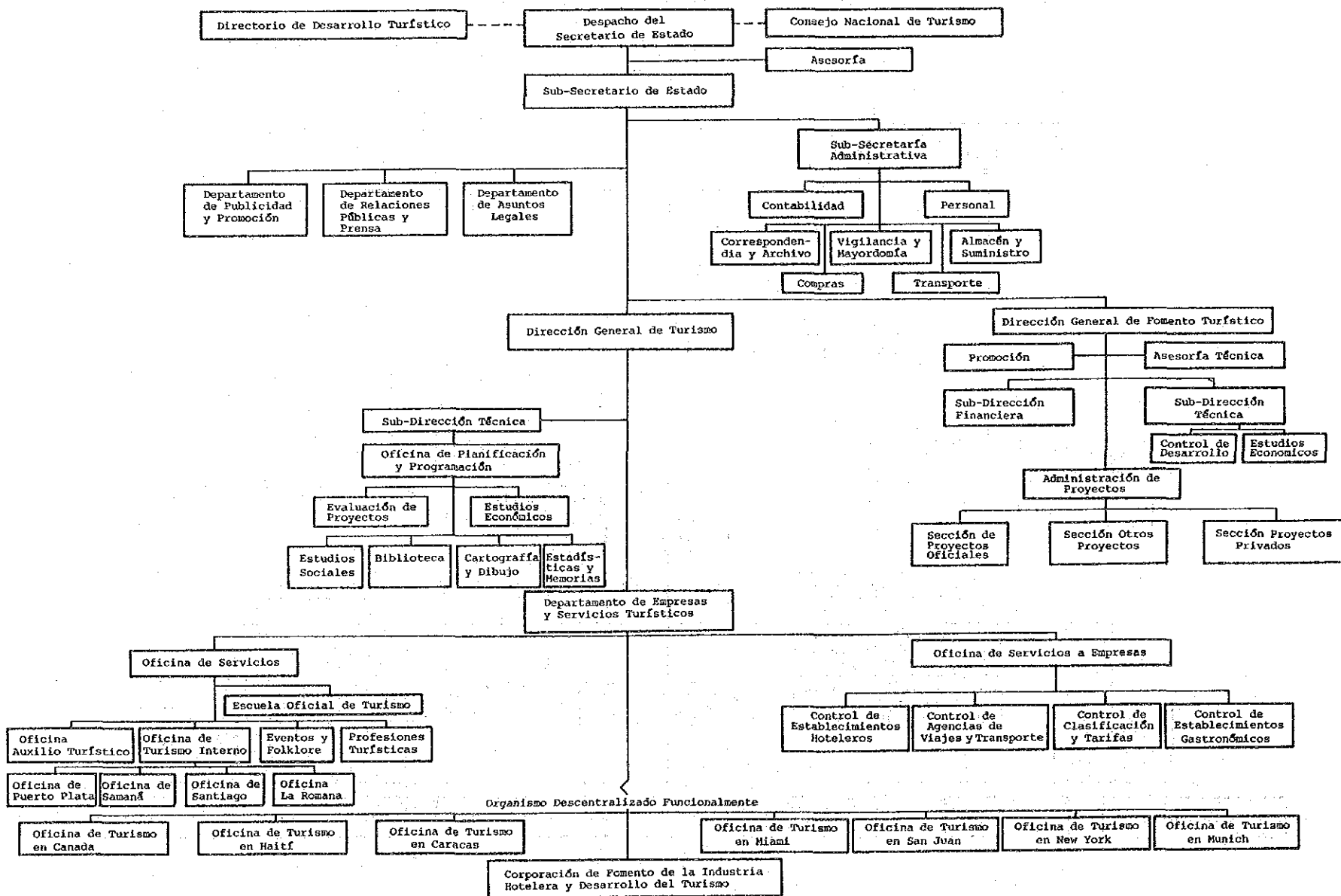


ドミニカ共和国

スポーツ・体育・娯楽省

観光省組織図

ORGANIGRAMA DE LA SECRETARÍA DE ESTADO DE TURISMO

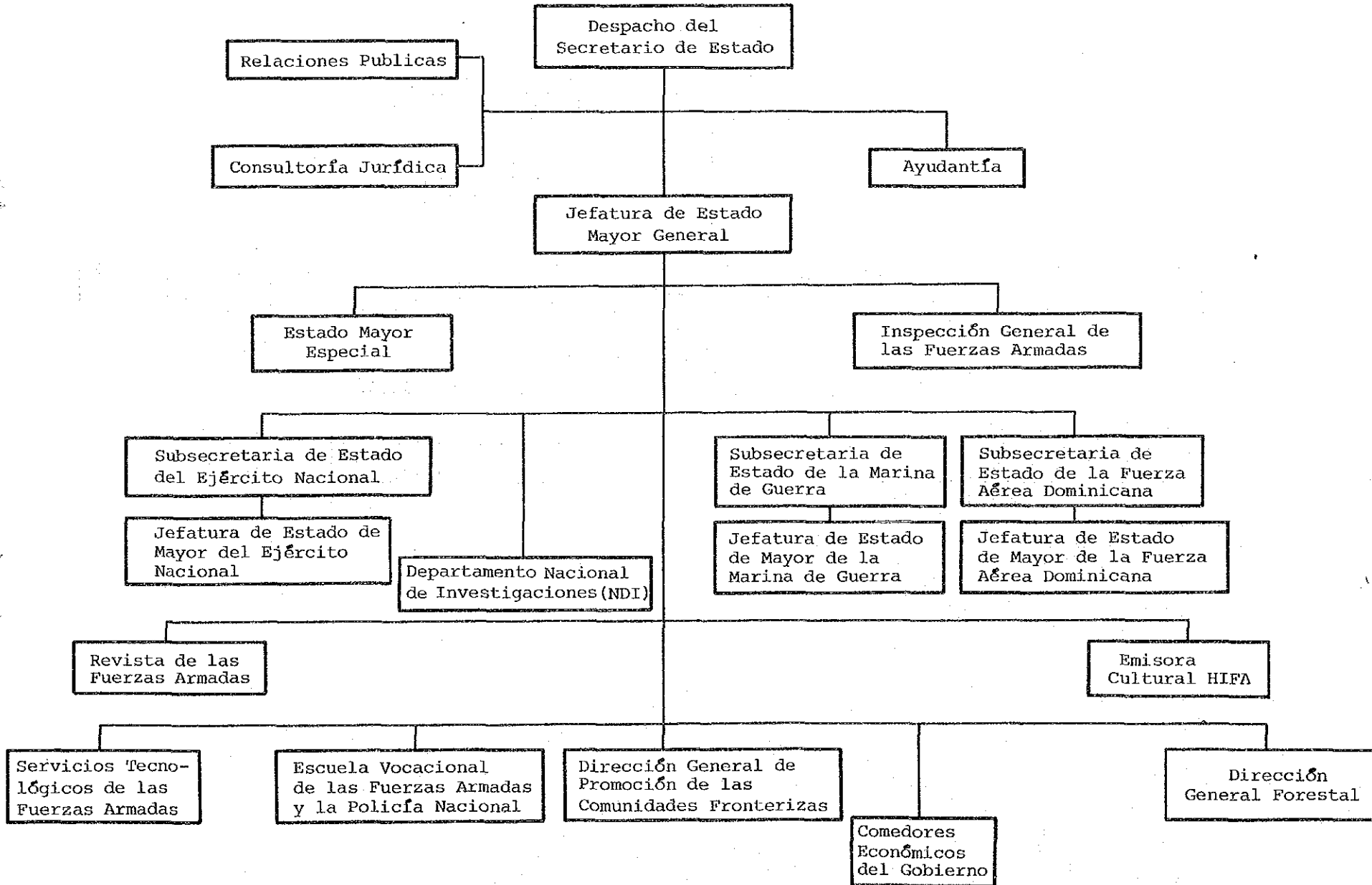


ドミニカ共和国

観光省

軍事省組織図

ORGANIGRAMA DE LA SECRETARIA DE ESTADO DE LAS FUERZAS ARMADAS

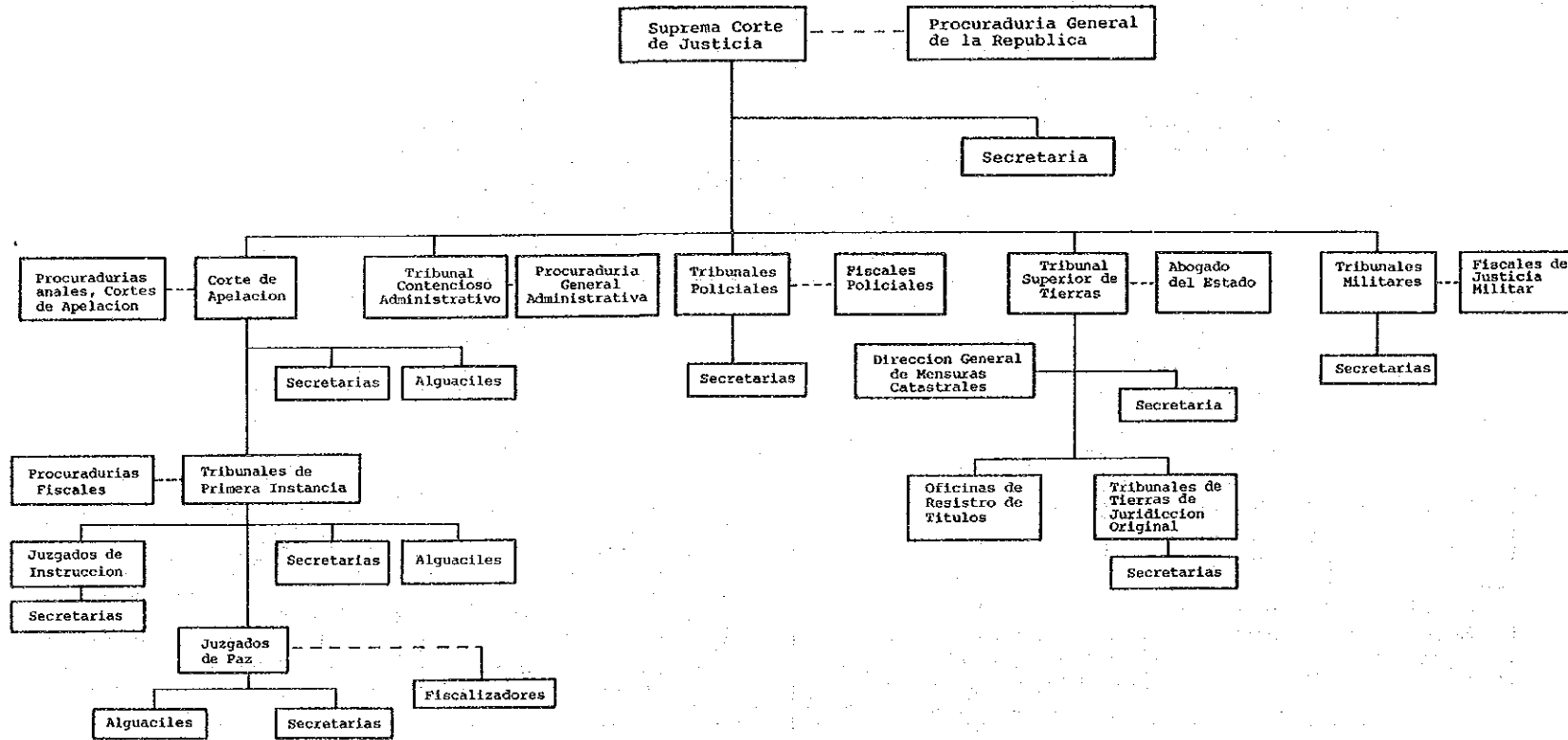


ドミニカ共和国

軍事省

法 務 省 組 織 図

ORGANIGRAMA DEL PODER JUDICIAL

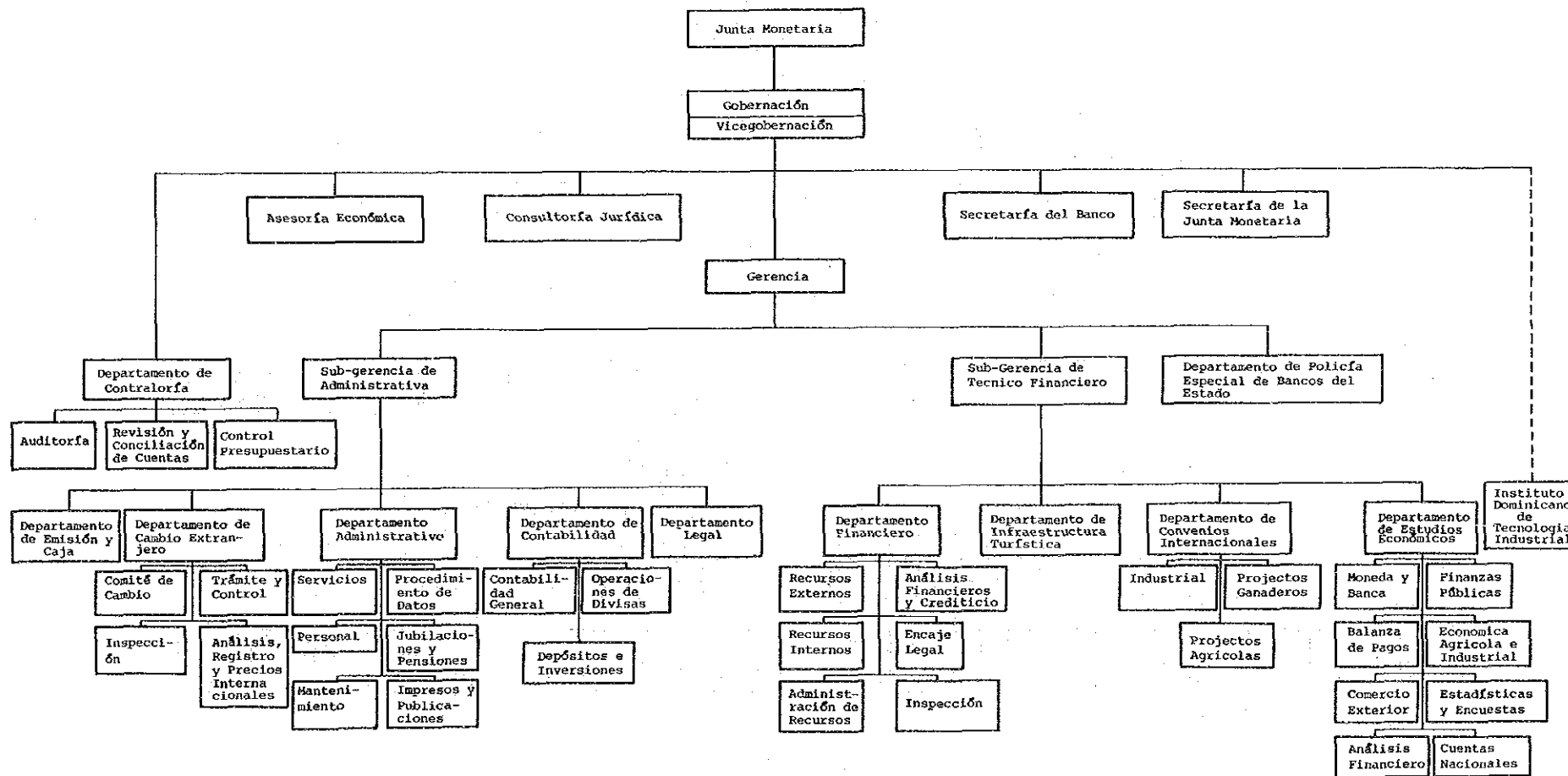


ドミニカ共和国

法 務 省

中央銀行組織図

ORGANIGRAMA DEL BANCO CENTRAL DE LA REPUBLICA DOMINICANA

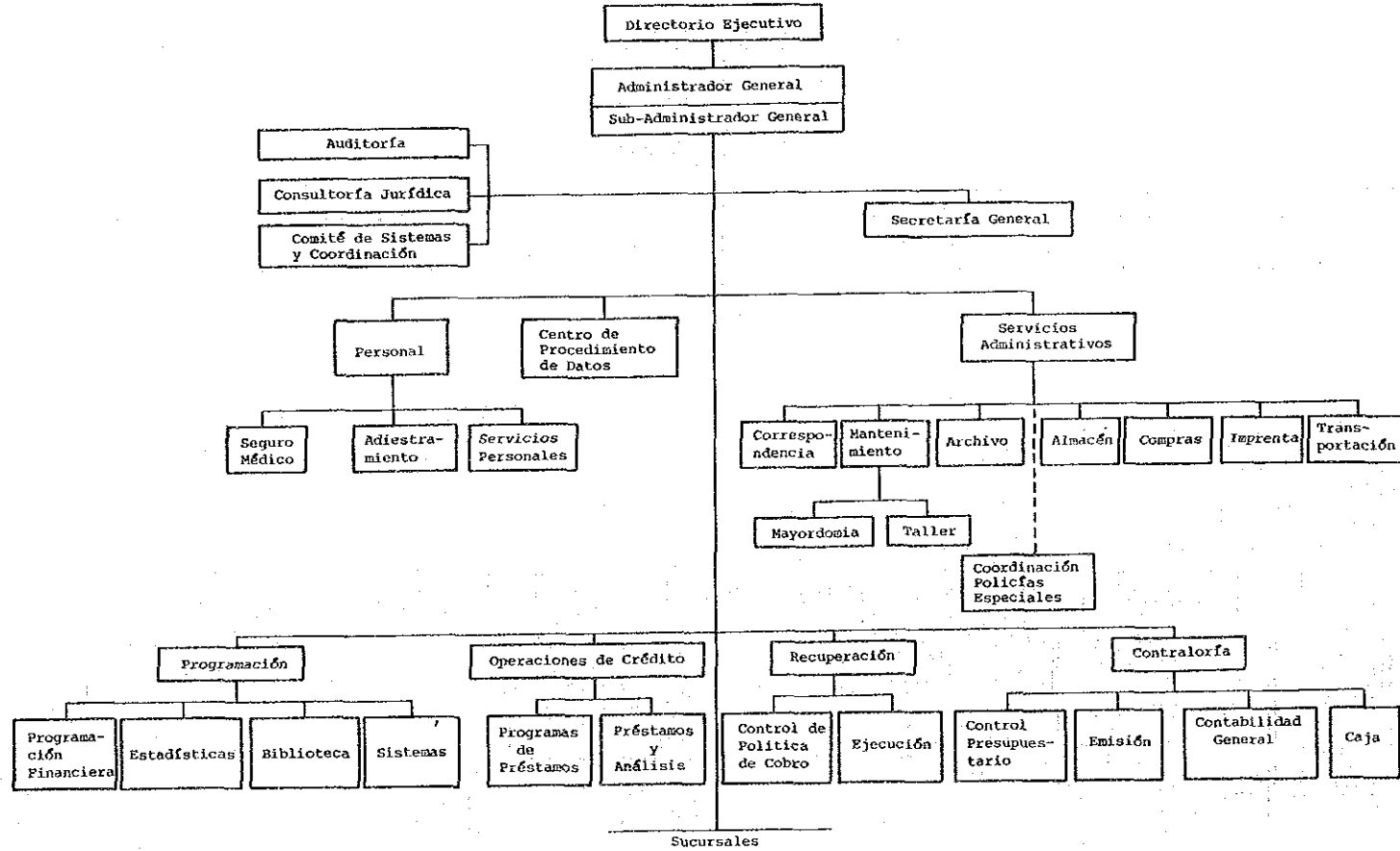


ドミニカ共和国

中央銀行

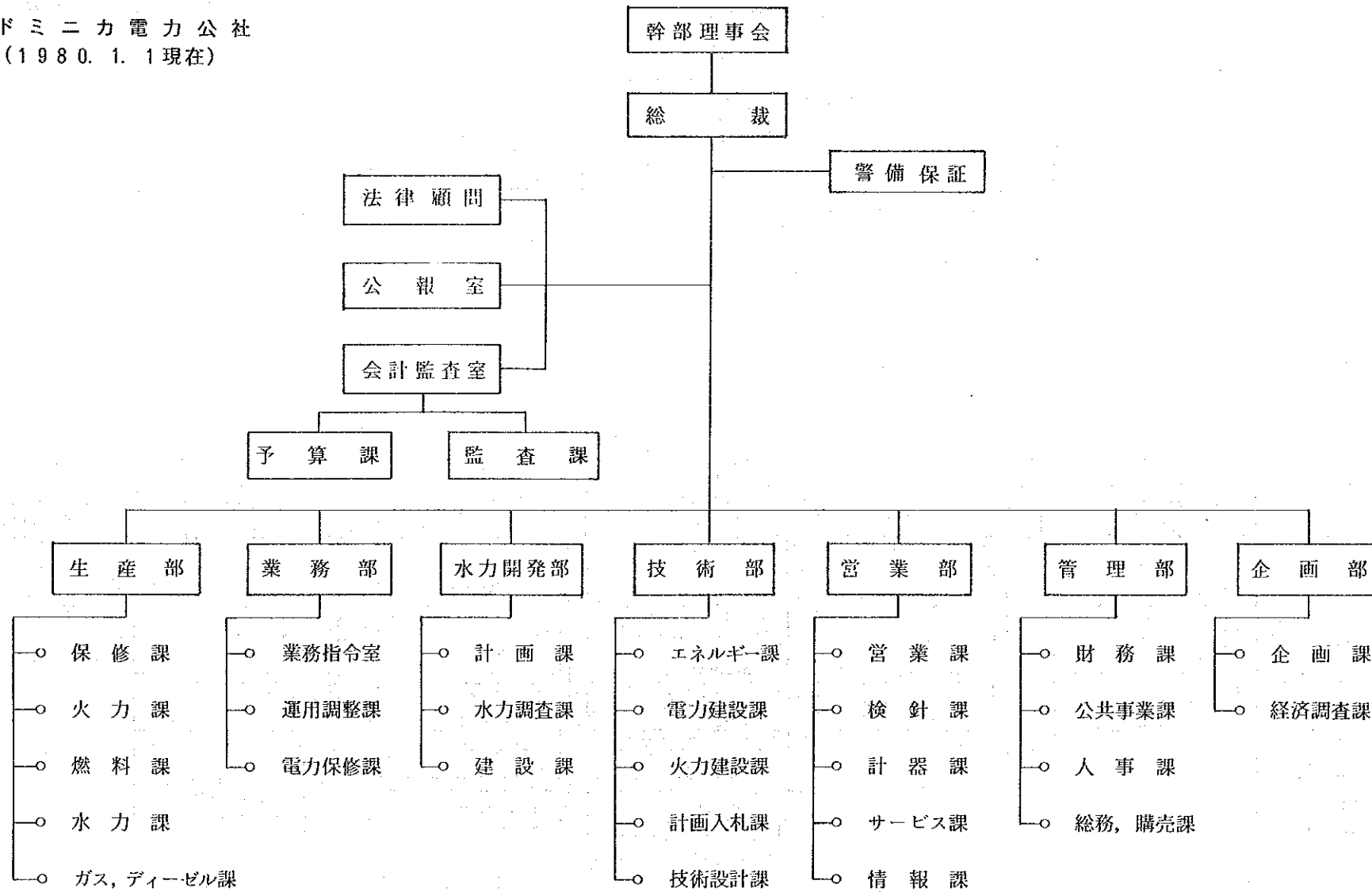
農業銀行組織図

ORGANIGRAMA DEL BANCO AGRICOLA DE LA REPUBLICA DOMINICANA



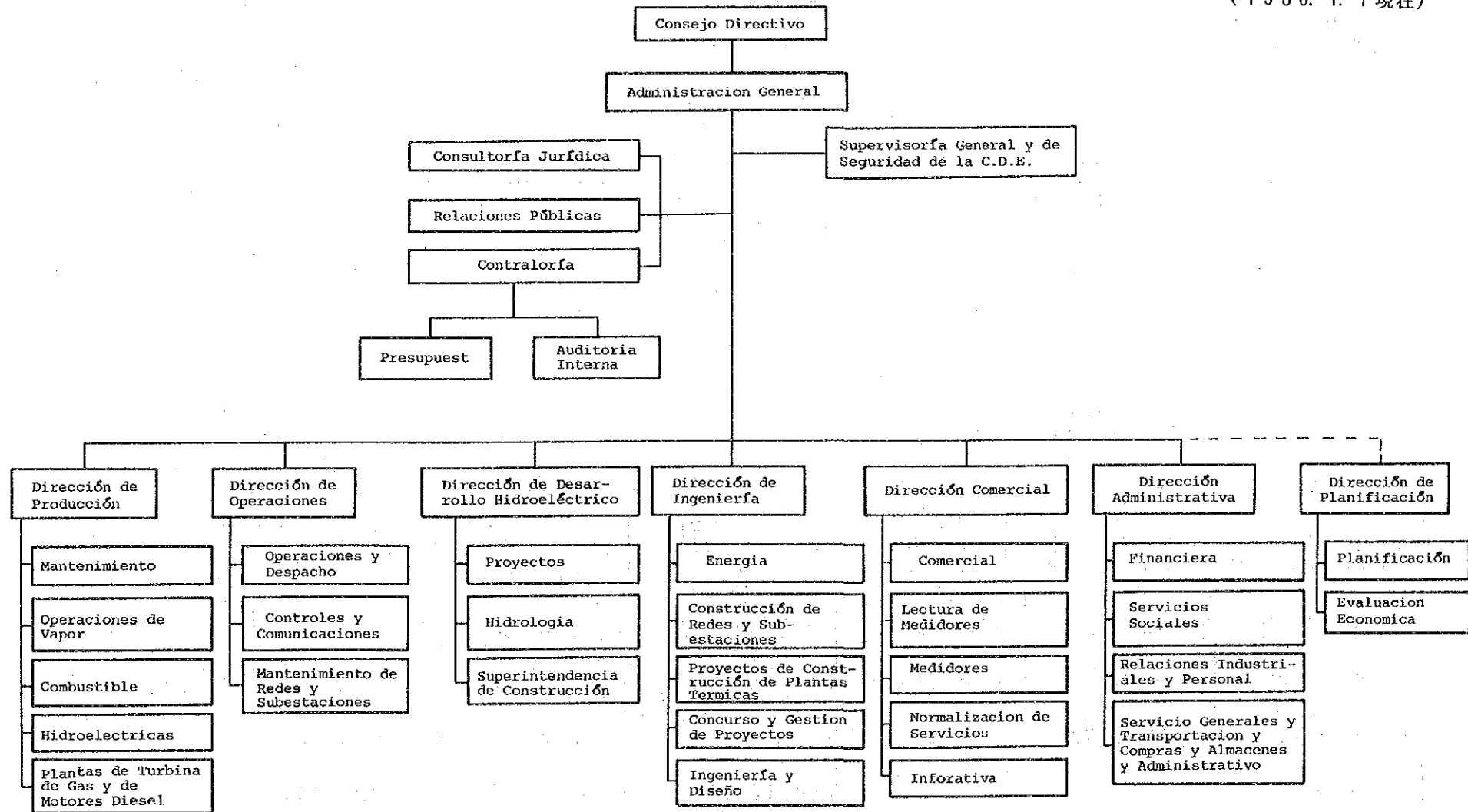
ドミニカ電力公社組織図（和文）

ドミニカ電力公社
（1980. 1. 1現在）



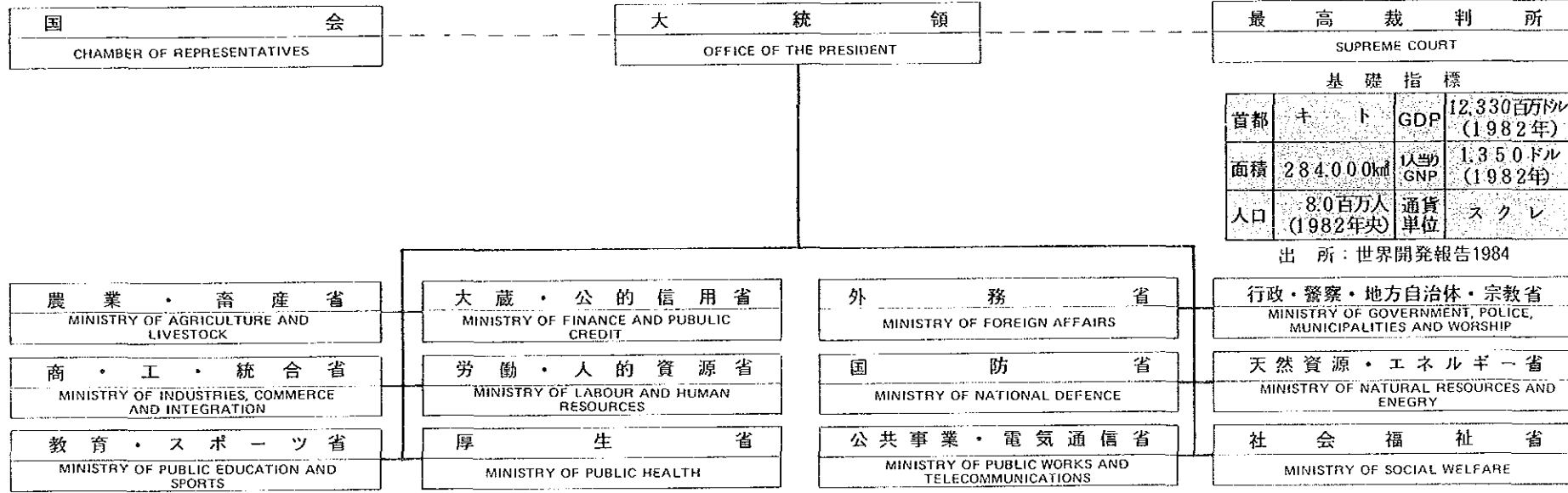
ドミニカ電力公社組織図 (西文)

(1980. 1. 1 現在)



エ ク ア ド ル 国
国 家 行 政 組 織 図

(60 年 2 月 現 在)



エ
ク
ア
ド
ル

国
家
行
政
組
織
図

エル・サルヴァドル国
国家行政組織図

(60年 2月現在)

大統領省
MINISTRY OF THE PRESIDENCY

最高裁判所
SUPREME COURT

基礎指標

首都	サン・サル ヴァドル	GDP	3,680百万ドル (1982年)
面積	21,000km ²	1人当り GNP	700ドル (1982年)
人口	5.1百万人 (1982年)	通貨 単位	コロン

出所：世界開発報告1984

農業・畜産省
MINISTRY OF AGRICULTURE AND
LIVESTOCK

国防・安全保障省
MINISTRY OF DEFENCE AND PUBLIC
SECURITY

経済省
MINISTRY OF ECONOMY

教育省
MINISTRY OF EDUCATION

外務省
MINISTRY OF FOREIGN AFFAIRS

貿易省
MINISTRY OF FOREIGN TRADE

内務省
MINISTRY OF INTERIOR

法務省
MINISTRY OF JUSTICE

労働・社会福祉省
MINISTRY OF LABOUR AND SOCIAL
SECURITY

計画・経済調整・社会調整省
MINISTRY OF PLANNING AND ECONOMIC
AND SOCIAL COORDINATION

厚生・社会福祉省
MINISTRY OF PUBLIC HEALTH AND
SOCIAL WELFARE

公共事業省
MINISTRY OF PUBLIC WORKS

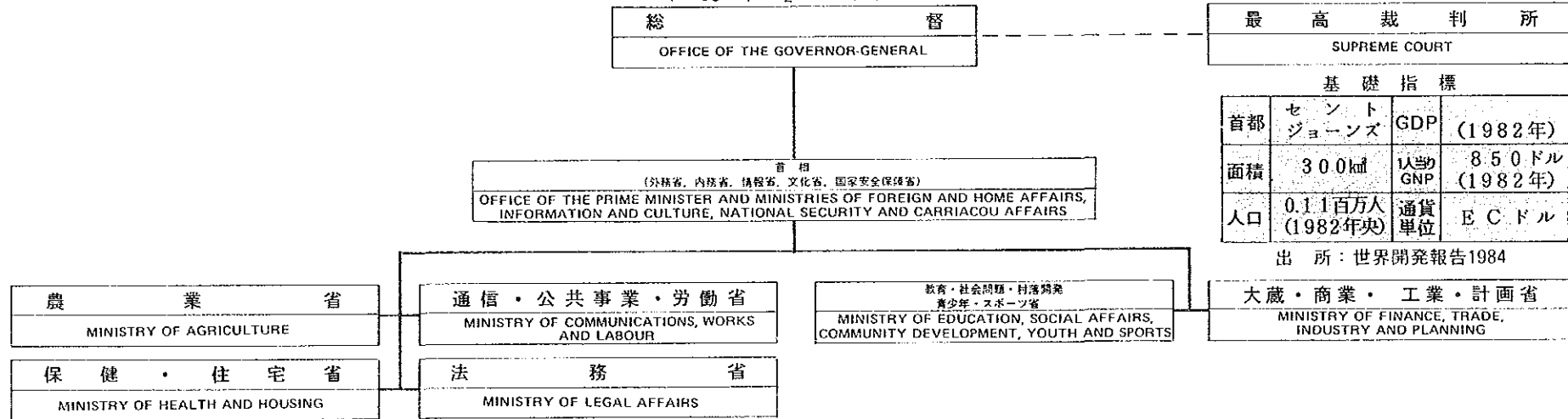
財務省
MINISTRY OF THE TREASURY

エル・サルヴァドル

国家行政組織図

グレナダ国
国家行政組織図

(60年2月現在)



基礎指標

首都	セント ジョージズ	GDP	(1982年)
面積	300km ²	1人当り GNP	850ドル (1982年)
人口	0.11百万人 (1982年央)	通貨 単位	E C ドル

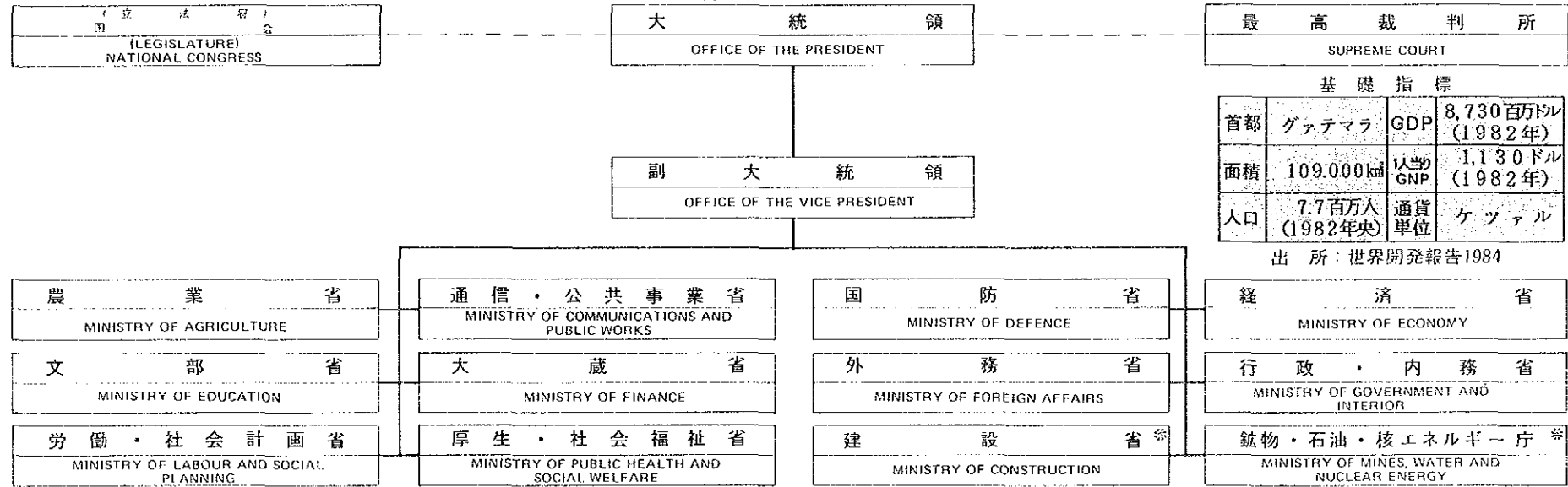
出 所：世界開発報告1984

グレナダ

国家行政組織図

グアテマラ国
国家行政組織図

(60 年 2 月現在)

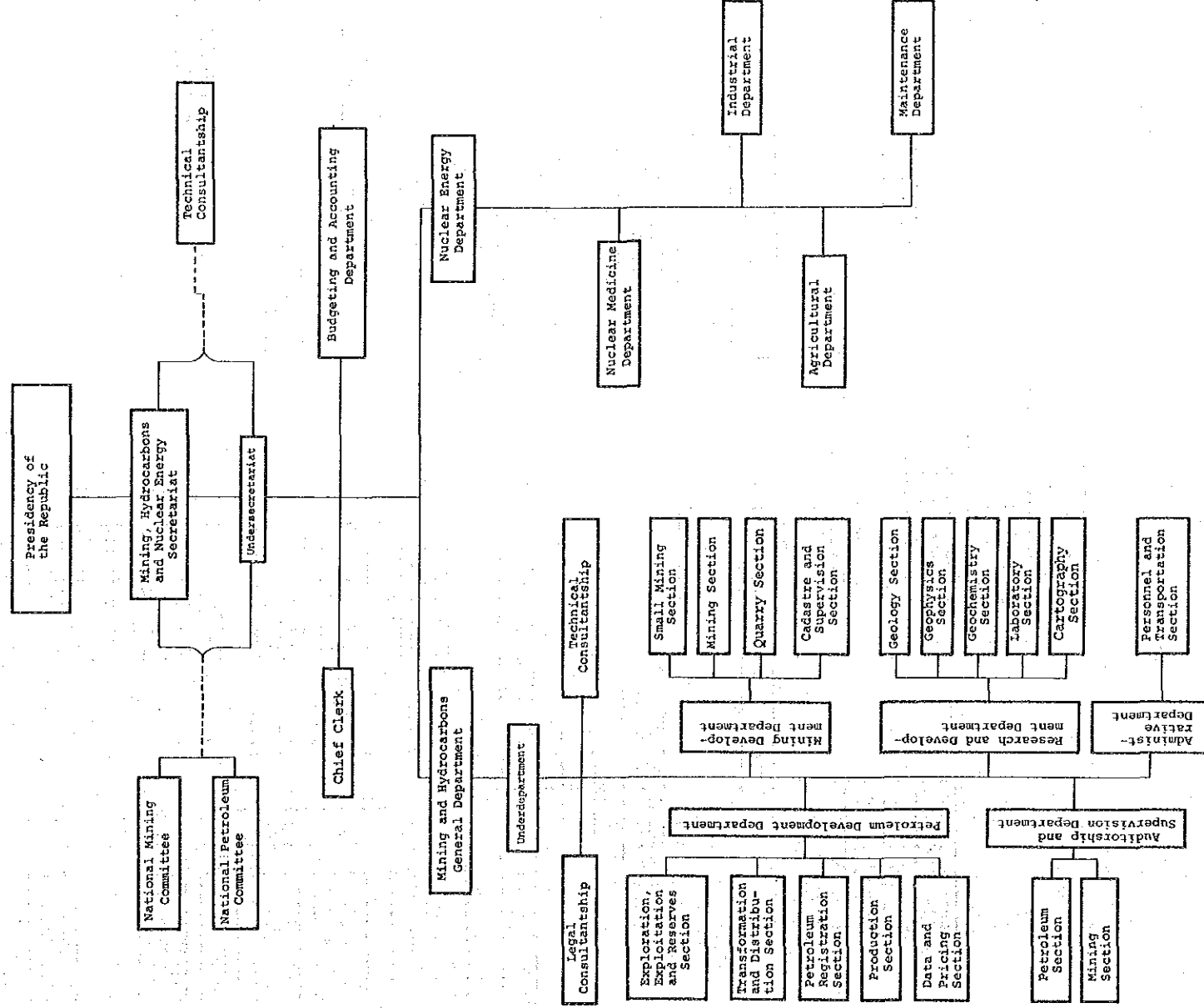


グアテマラ

国家行政組織図

鉱物・石油・核エネルギー庁 (英文)

ORGANIZATION CHART OF SECRETARIA DE MINERIA,
 HIDROCARBUROS Y ENERGIA NUCLEAR

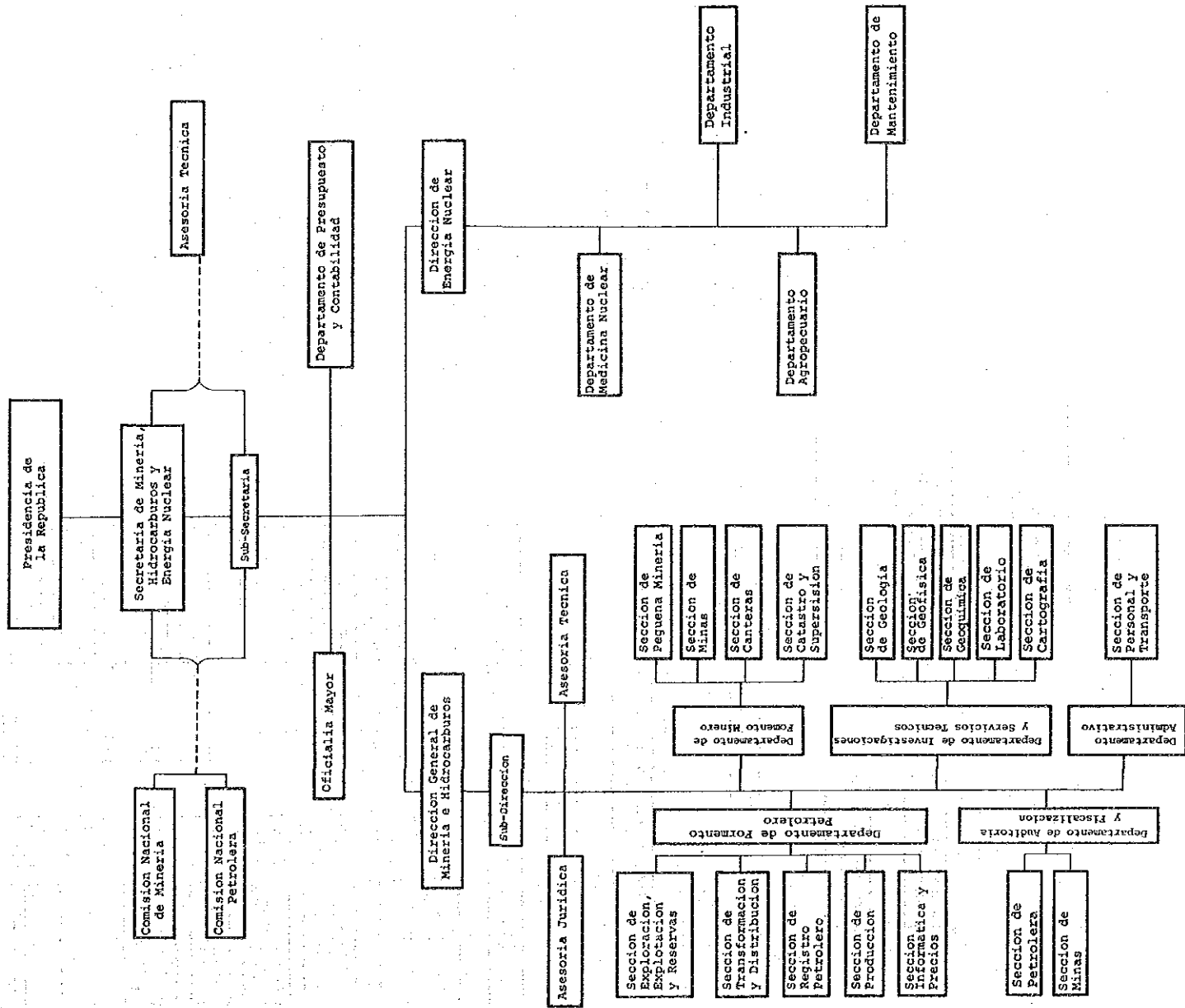


グ
ア
テ
マ
ラ

鉱物・石油・核エネルギー庁 (英文)

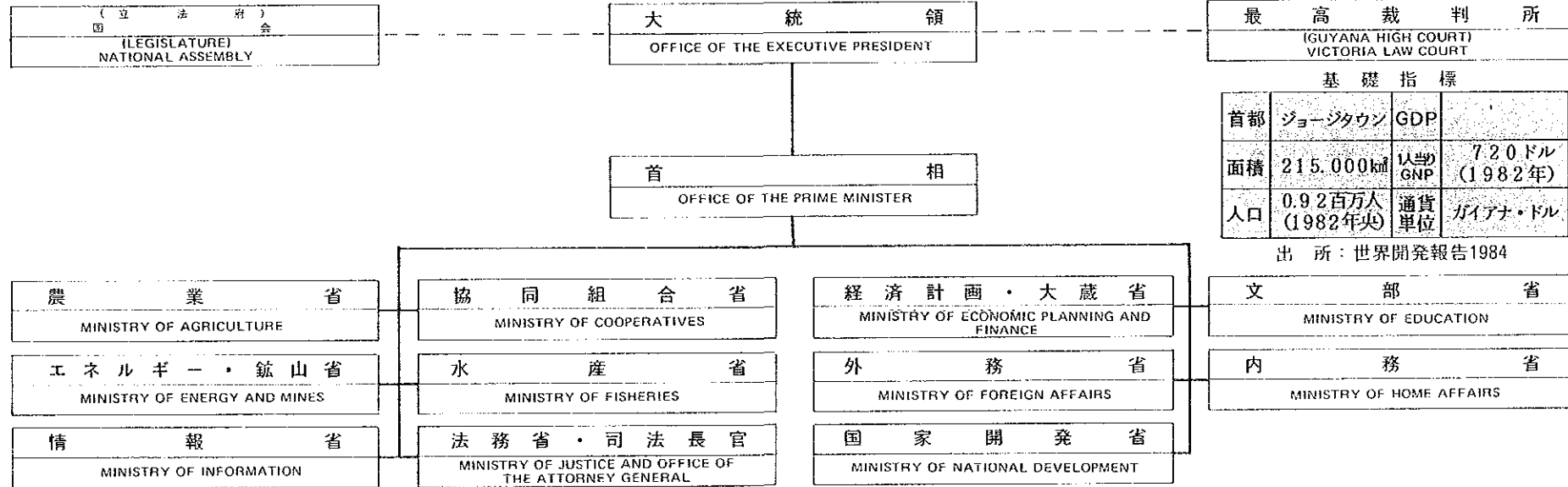
鉱物・石油・核エネルギー庁(西文)

ORGANIGRAMA DE LA SECRETARIA DE MINERIA,
HIDROCARBUROS Y ENERGIA NUCLEAR



ガイアナ国
国家行政組織図

(60年2月現在)



基礎指標

首都	ジョージタウン	GDP	
面積	215,000km ²	1人当り GNP	720ドル (1982年)
人口	0.92百万人 (1982年)	通貨 単位	ガイアナ・ドル

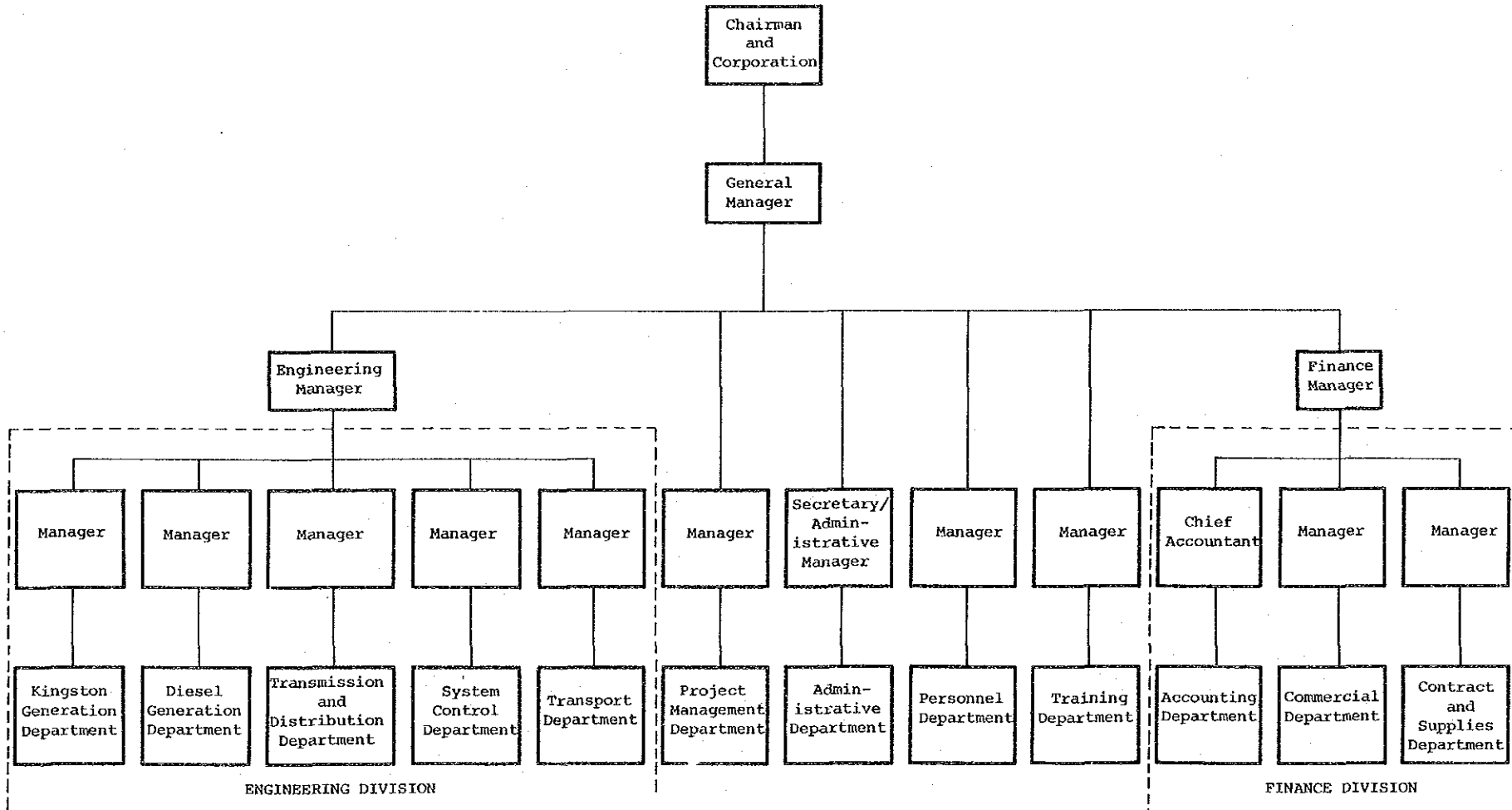
出所：世界開発報告1984

ガイアナ

国家行政組織図

電力公社

EFFECTIVE AS OF SEPTEMBER 14, 1983

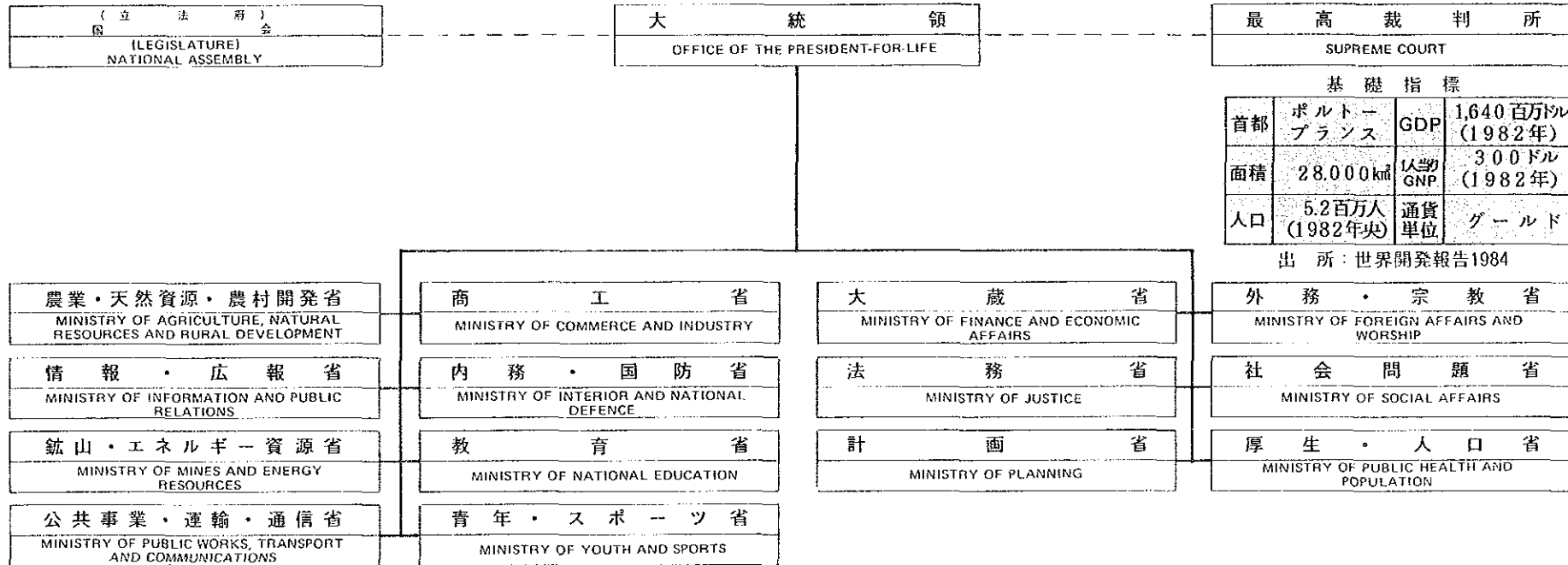


カイアナ

電力公社

ハイテイ国
国家行政組織図

(60年2月現在)

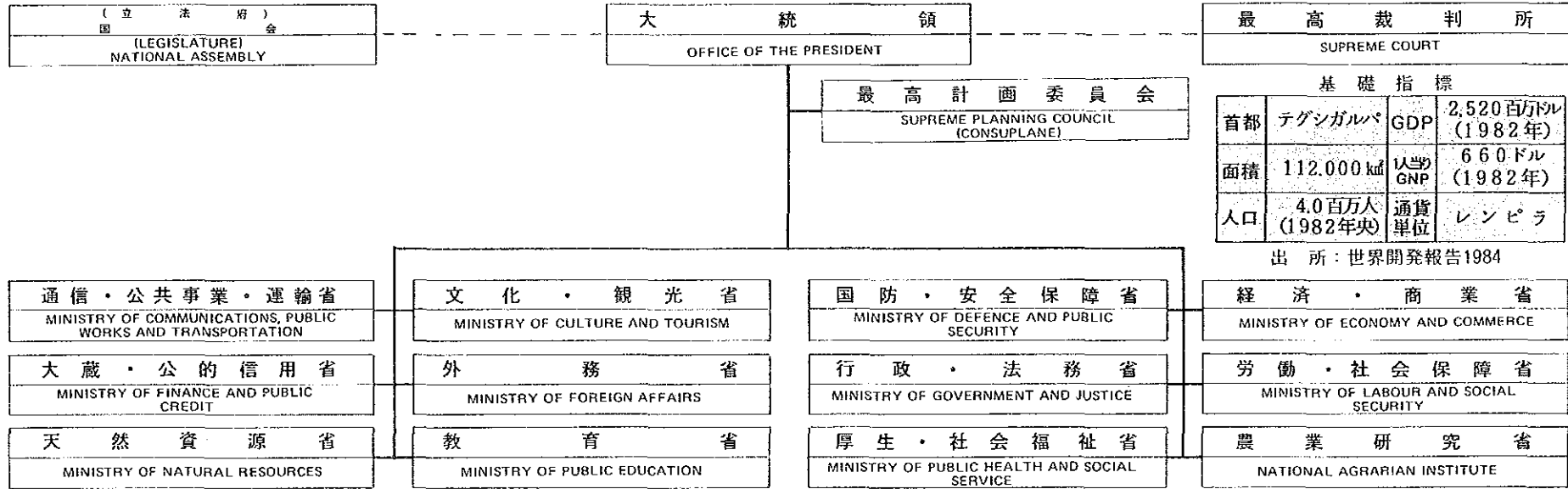


ハイ
テイ

国家行政組織図

ホンジュラス国
国家行政組織図

(60年 2月現在)



基礎指標

首都	テグシガルバ	GDP	2,520百万ドル (1982年)
面積	112,000 km ²	1人当り GNP	660ドル (1982年)
人口	4.0百万人 (1982年央)	通貨単位	レンピラ

出 所：世界開発報告1984

ホンジュラス

国家行政組織図

